

SitRep No. 58 – Lluvias, del 29 de enero de 2024 a la fecha

INFORME DE SITUACIÓN NACIONAL

Este Informe cubre el período de 29.01.2024 al 08.04.2024 - 0h00

El próximo SITREP será emitido el día martes 09 de abril 2024, o en caso de generarse nueva actividad relevante.

1. Puntos importantes

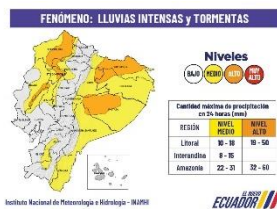
- Desde el 29 de enero de 2024 hasta la presente fecha, por **lluvias** se han registrado **1.268 eventos peligrosos** en **23 provincias**, afectando a **178 cantones** y **498 parroquias**. Los eventos más recurrentes son los siguientes: **inundaciones (48,47%)**, **deslizamientos (28,62%)**, **colapsos estructurales (8,39%)**, **vendavales (4,68%)**, **socavamientos (4,41%)**, **aluvión (1,94%)** e **hundimiento 1.40%**
- Durante este período, las provincias con mayor impacto a la población son: **Manabí, Guayas, Los Ríos, Esmeraldas, Cotopaxi, Santa Elena, Chimborazo, Bolívar, El Oro**.
- La provincia de **Bolívar** se declaró en **emergencia por lluvias**; así como **16 cantones en el país**. (Ver detalle, sección 7)
- El cantón **Chone** ha emitido la primera **Declaratoria de Desastre** de acuerdo al Artículo 65 de la Ley Orgánica para la Gestión Integral del Riesgo de Desastres, en donde el 22/02/2024 el COE cantonal indica que sus capacidades institucionales han sido superadas de acuerdo a la gran afectación en el cantón, a causa de las inundaciones.
- Para la coordinación de acciones de respuesta se han activado **7 COE provinciales**; así como **44 COE cantonales**. También, el 19/02/2024, se activó la **COPAE de Súa, Atacames** y el 29/02/2024, se activó el **COPAE de Huigra** en **Alausí**. (Ver detalle, sección 7)

NIVEL DE AFECTACIÓN

4

Calificación realizada con base al Manual del COE 2017
El nivel de evento hace referencia a un evento súbito que requiere la atención de los entes competentes. En el caso de un macro evento progresivo como es la temporada de lluvias y su nivel de impacto, hace referencia a las estadísticas que se van acumulando durante el tiempo.

2. Situación Hidrometeorológica actual



Según el boletín de aviso a corto plazo, vigente desde 22:00 del 7 de abril hasta las 22:00 del 8 de abril, se presentarán precipitaciones de variable intensidad, con mayor énfasis al interior de la región Litoral y gran parte de la Amazonía.

ESTADO DE CUERPOS DE AGUA.

Se han registrado **258 desbordamientos** de cuerpos hídricos en **15 provincias**: **53** en **Guayas**, **48** en **Manabí** y **Los Ríos**, **35** en **Esmeraldas**, **26** en **Bolívar**, **17** en **El Oro**, **11** en **Loja**, **9** en **Pichincha**, **6** en **Zamora Chinchipe**, **4** en **Morona Santiago**, **3** en **Azuay**, **2** en **Santa Elena** y **Pichincha**, **1** en **Santo Domingo de Los Tsáchilas**, **Imbabura**, y **Carchi**.

Al momento, en el seguimiento realizado por las Unidades de Monitoreo de la SNGR, no se registran **ríos desbordados**; ni con **tendencia a aumentar de nivel**.

3. Eventos Peligrosos y Afectaciones – Resumen.

Desde el 29 de enero del 2024 a la fecha, por **lluvias** se han registrado los siguientes eventos peligrosos:

Provincia	Inundación	Deslizamiento	Colapso Estructural de	Vendaval	Socavamiento	Aluvión	Hundimiento	Granizada	Tormenta Eléctrica	Subsistencia	Total general
Guayas	237	3	26	15	6	--	1	--	--	--	288
Manabí	108	12	12	2	4	--	4	--	--	1	143
Los Ríos	102	3	15	8	6	--	--	--	--	--	134
Esmeraldas	62	29	11	--	4	3	4	--	--	1	114
Pichincha	32	54	13	2	3	3	2	3	1	--	113
El Oro	47	34	8	1	5	1	--	--	--	1	97
Bolívar	18	49	1	3	4	2	1	--	--	--	78
Cotopaxi	12	9	4	3	2	1	--	4	2	--	37
Santo Domingo De Los Tsáchilas	18	7	2	2	4	--	1	--	--	--	34
Santa Elena	26	--	5	1	1	--	--	--	--	--	33
Azuay	10	18	1	--	--	--	--	--	1	--	30
Loja	8	17	3	--	1	--	--	--	--	--	29
Chimborazo	5	9	1	1	--	5	--	1	--	--	22
Morona Santiago	5	8	--	3	2	--	--	--	--	--	18
Imbabura	7	3	3	--	2	2	--	--	--	--	17
Zamora Chinchipe	8	8	1	--	--	--	--	--	--	--	17
Napo	1	7	--	7	--	--	1	--	--	--	16

Provincia	Inundación	Deslizamiento	Colapso Estructural de	Vendaal	Socavamiento	Aluvión	Hundimiento	Granizada	Tormenta Eléctrica	Subsistencia	Total general
Tungurahua	4	5	--	--	1	2	--	--	--	--	12
Cañar	2	8	1	--	--	--	--	--	--	--	11
Carchi	--	5	1	--	1	1	--	--	1	--	9
Pastaza	1	2	--	--	3	--	--	--	--	--	6
Orellana	1	--	--	3	--	--	--	--	1	--	5
Galápagos	5	--	--	--	--	--	--	--	--	--	5
Total general	719	290	108	51	49	20	14	8	6	3	1268
	48,47%	28,62%	8,39%	4,68%	4,41%	1,94%	1,40%	1,13%	0,81%	0,16%	

Fuente: Unidades de Monitoreo SNGR - Instituciones del SNDGIRD. 08/04/2024 - 09h00

Por los eventos detallados en la tabla anterior, se han registrado las siguientes afectaciones:

Afectación a Personas:					
	Fallecidos:	8		Heridos:	14
	Personas afectadas:	166.730		**Personas damnificadas:	2.921
Afectación a Viviendas:					
	Viviendas afectadas:	38.333		Viviendas destruidas:	233
Afectación a servicios básicos esenciales e infraestructura:					
Vías afectadas (kilómetros)		Bienes Privados			
	Primer Orden:	9,54		Bienes privados afectados:	97
	Segundo Orden:	13,49		Bienes privados destruidos:	15
	Tercer Orden:	16,77			
Total Vías afectadas (kilómetros):		39.80			
Bienes públicos		Puentes			
	Bienes públicos afectados:	134		Puentes afectados:	54
	Bienes públicos destruidos:	41		Puentes destruidos:	17
Infraestructura Educativa		Infraestructura de Salud			
	Unidades Educativas con daño funcional:	384		Centros de Salud afectados:	29
	Unidades Educativas con daño estructural:	30			
*Total de unidades impactadas:		414			
*En el marco de garantizar entornos seguros y adecuados para el desarrollo de actividades educativas, el Ministerio de Educación, tras llevar a cabo la evaluación complementaria de infraestructura educativa que fue afectada por eventos peligrosos y considerar los elementos de infraestructura, estructurales, no estructurales, espacios abiertos, sistemas hidráulicos, sistemas sanitario, eléctricos, electrónicos y sistemas de abastecimientos de servicios básicos se han ajustado la cifras, cuyos datos oficiales son los detallados en el presente informe.					
** En relación a los cultivos perdidos vinculados a personas damnificadas y tras una evaluación adicional, se ha procedido a realizar una modificación en los datos numéricos presentados.					
Afectaciones a medios de vida					
	Hectáreas de cultivos afectados:	22.125,4		Animales afectados	10.745
	Hectáreas de cultivos perdidos:	7.681,26		***Animales Muertos	1.280
Total de hectáreas de cultivos impactadas:		29.806,7			
***En relación con la problemática de los cultivos perdidos vinculados a animales muertos; tras una evaluación adicional, se ha procedido a realizar una modificación en los datos numéricos presentados.					

Fuente: Unidades de Monitoreo SNGR - Instituciones del SNDGIRD. 08/04/2024 - 09h00

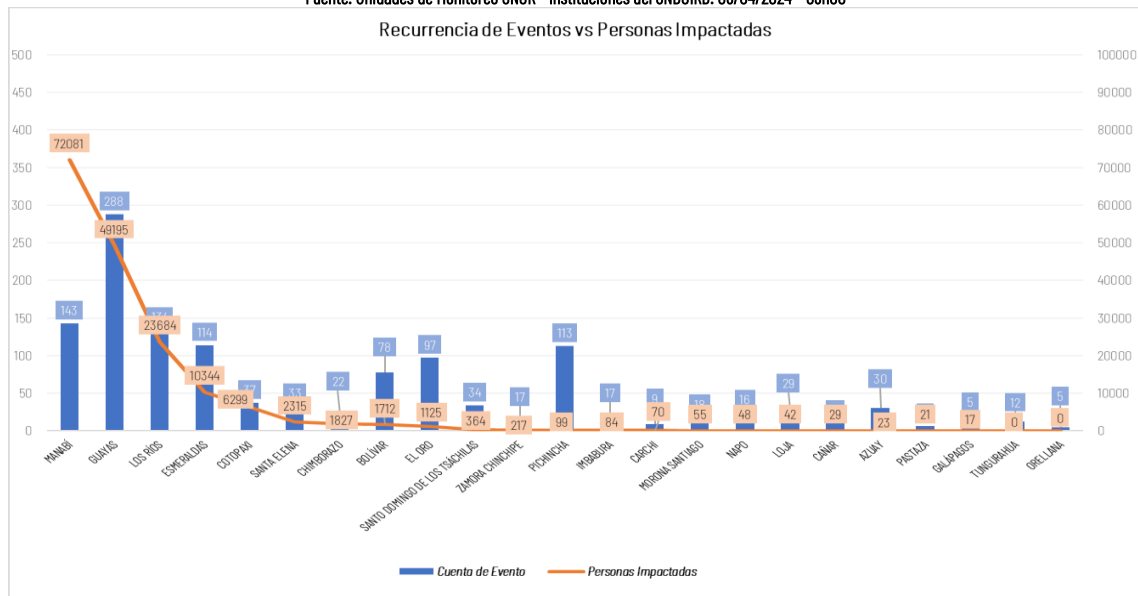
Nota aclaratoria: Toda la información de cifras mostradas en el presente Informe, está sujeta a variación en virtud del levantamiento continuo de información.

4. Detalle de afectaciones por provincias.

No.	Provincia	Cuenta de Evento	Personas Fallecidas	Personas Heridas	Personas Impactadas	Personas Afectadas	Familias Afectadas	Personas Damnificadas	Familias Damnificadas	Viviendas Afectadas	Viviendas Destruídas	Centros De Salud Afectados	Puentes Afectados	Puentes Destruídos	Bienes Públicos Afectados	Bienes Públicos Destruídos	Bienes Privados Afectados	Bienes Privados Destruídos	K. Lineales De Vías Afectadas	Hb. Cultivo Afectados	Hb. Cultivos Perdidos	Animales Afectados	Animales Muertos
1	Manabí	143	1	0	72081	71248	17921	833	205	17658	40	11	1	1	5	0	3	1	2,78	2458,75	327,33	312	846
2	Guayas	288	0	0	49195	48575	14290	620	260	12749	128	5	4	1	3	0	5	0	0,68	10635	5503,6	8380	7

No.	Provincia	Cuenta de Evento	Personas Fallecidas	Personas Heridas	Personas Impactadas	Personas Afectadas	Familias Afectadas	Personas Damnificadas	Familias Damnificadas	Viviendas Afectadas	Viviendas Destruídas	Centros De Salud Afectados	Puentes Afectados	Puentes Destruídos	Bienes Públicos Afectados	Bienes Públicos Destruídos	Bienes Privados Afectados	Bienes Privados Destruídos	K. Lineales De Vías Afectadas	Há. Cultivo Afectados	Há. Cultivos Perdidos	Animales Afectados	Animales Muertos
3	Los Ríos	134	0	0	23684	23656	6999	28	10	5764	11	1	1	1	4	4	11	0	3,33	2956,5	1664	0	0
4	Esmeraldas	114	0	0	10344	9108	2052	1236	781	1227	27	10	1	0	7	4	3	0	2,71	2118	30,5	0	0
5	Cotopaxi	37	0	0	6299	6275	1580	24	2	19	0	0	0	0	4	0	0	0	6,06	2507,5	48,5	10	0
6	Santa Elena	33	0	0	2315	2296	566	19	3	240	4	0	0	0	0	2	0	0	0,04	106	0	0	0
7	Chimborazo	22	0	2	1827	1789	448	38	11	30	0	0	3	2	3	0	0	0	9,5	57,47	18,52	428	18
8	Bolivar	78	0	0	1712	1689	436	23	4	147	7	0	30	6	69	15	21	2	5,25	979,5	60	1615	397
9	El Oro	97	1	1	1125	1092	284	33	7	185	4	0	7	3	12	2	3	1	2	286,67	28,41	0	0
10	Santo Domingo De Los Tsáchilas	34	1	2	364	359	101	5	2	92	0	1	2	0	6	0	0	1	0,3	0	0	0	0
11	Zamora Chinchipe	17	0	0	217	197	52	20	5	52	4	1	0	0	3	0	3	0	0,91	0	0	0	0
12	Pichincha	113	1	6	99	99	123	0	0	77	2	0	0	0	9	0	17	0	1,4	0	0	0	0
13	Imbabura	17	0	0	84	84	24	0	0	18	0	0	5	2	1	7	10	0	1,95	0	0,25	0	0
14	Carchi	9	0	1	70	33	10	37	14	13	5	0	0	0	2	7	2	4	0,21	20,05	0	0	12
15	Morona Santiago	18	0	0	55	55	11	0	0	10	0	0	0	0	1	0	1	0	1,04	0	0	0	0
16	Napo	16	0	0	48	48	12	0	0	18	0	0	0	0	3	0	0	0	0,11	0	0	0	0
17	Loja	29	0	2	42	37	10	5	1	9	1	0	0	0	1	0	3	1	0,34	0	0,15	0	0
18	Cañar	11	0	0	29	29	12	0	0	10	0	0	0	0	0	0	0	0	0,29	0	0	0	0
19	Azuay	30	3	0	23	23	7	0	0	6	0	0	0	1	0	0	5	5	0,67	0	0	0	0
20	Pastaza	6	0	0	21	21	4	0	0	3	0	0	0	0	1	0	0	0	0,14	0	0	0	0
21	Galápagos	5	0	0	17	17	5	0	0	5	0	0	0	0	0	0	4	0	0	0	0	0	0
22	Tungurahua	12	0	0	0	0	0	0	0	1	0	0	0	0	0	0	5	0	0,08	0	0	0	0
23	Orellana	5	1	0	0	0	0	0	0	0	0	0	0	0	0	0	1	0	0	0	0	0	0
24	Total general	1268	8	14	169851	166730	44947	2921	1305	38333	233	29	54	17	134	41	97	15	39,80	22125,44	7681,26	10745	1280

Fuente: Unidades de Monitoreo SNGR - Instituciones del SNDGIRD. 08/04/2024 - 09h00



Fuente: Unidades de Monitoreo SNGR - Instituciones del SNDGIRD. 08/04/2024 - 09h00

Por los eventos detallados, se registraron los siguientes casos con personas fallecidas:

Provincia	Cantón	Parroquia	Sector	Evento	Fecha del Evento	No. fallecidos	Detalle
Pichincha	Quito	Belisario Quevedo	La Gasca	Aluvión	02/04/2024	1	Aluvión que desciende por la vía urbana arrastra a una persona quien fallece en el lugar.
Orellana	Francisco de Orellana	Alejandro Labaka	Indillama	Tormenta Eléctrica	29/03/2024	1	Persona de sexo masculino falleció al ser alcanzado por un rayo.
El Oro	Balsas	Balsas	San Roquito, Vía Balsas San Roquito	Deslizamiento	20/02/2024	1	Deslizamiento en la vía de tercer orden que arrastró un vehículo y a su conductor hacia el río San Roquito, luego de las tareas de búsqueda fue rescatado sin vida.

Provincia	Cantón	Parroquia	Sector	Evento	Fecha del Evento	No. fallecidos	Detalle
Manabí	Paján	Lascano	Recinto La bocana	Deslizamiento	20/02/2024	1	Por las fuertes lluvias se suscitó un deslizamiento que destruyó una vivienda en la que se reportó una persona fallecida.
Santo Domingo De Los Tsáchilas	La Concordia	La Concordia	En la entrada a la parroquia Las Villegas	Socavamiento	19/02/2024	1	Debido a las lluvias, se produjo un socavamiento en la vía de primer orden. Se reportó la caída de un vehículo (ambulancia) en el sitio.
Azuay	Camilo Ponce Enriquez	Camilo Ponce Enriquez	Polvorín	Deslizamiento	12/02/2024	3	Por causa de las lluvias se reportó un deslizamiento que afectó totalmente la vía de tercer orden que conduce al sector de Bellarica, adicional 1 vehículo quedó sepultado por el material pétreo con personas al interior.
Total:						8	

5. Alojamiento Temporales

Durante este periodo, por lluvias se activaron **23 Albergues Temporales**, de los cuales, **4 Alojamiento se encuentran activos** y **18 cerrados**.

• Alojamiento **activos**:

No.	Provincia	CANTON	PARROQUIA	ATTIPO	NOMBRE DEL SITIO DE ALOJAMIENTO TEMPORAL	FECHA DE APERTURA	FAMILIAS EN ALOJAMIENTOS TEMPORALES	PERSONAS EN ALOJAMIENTOS TEMPORALES
1	Guayas	Santa Lucía	Santa Lucía	Albergue temporal	Albergue municipal Santa Rosa	20/2/2024	13	44
2	Los Ríos	Babahoyo	Pimocha	Refugio temporal	Escuela de Educación Básica Rosa Elena Tránsito Amaguaña	8/2/2024	1	7
3		Ventanas	Ventanas	Albergue temporal	Casa Comunal Los Girasoles	29/1/2024	2	10
4	Santa Elena	Santa Elena	Chanduy	Albergue temporal	Casa comunal Puerto de Chanduy	19/2/2024	1	7
Total general							17	68

• Alojamiento temporales **cerrados**:

No.	Provincia	CANTÓN	PARROQUIA	TIPO	NOMBRE DEL SITIO DE ALOJAMIENTO TEMPORAL	FECHA DE APERTURA	FECHA DE CIERRE	
1	Guayas	Santa Lucía	Santa Lucía	Albergue temporal	CDI San Pablo	20/02/2024	27/03/2024	
2		Playas	General Villamil (Playas)	Albergue temporal	Centro recreacional Gran Cacique Tumbala	21/02/2024	23/03/2024	
3		Balzar		Balzar	Albergue temporal	Unidad Educativa Luis Godín	23/2/2024	27/2/2024
4					Refugio temporal	Iglesia Evangélica	20/2/2024	23/2/2024
5		Milagro	Roberto Astudillo (Cab. En Cruce De Venecia)	Albergue temporal	Coliseo Ecuador Martínez Collazo	13/2/2024	18/2/2024	
6		Naranjito	Naranjito	Refugio temporal	Casa de Eventos de la Cda. Dignidad Nacional	12/2/2024	20/3/2024	
7		Playas	General Villamil (Playas)	Albergue temporal	Escuela Juan Bautista	21/2/2024	20/3/2024	
8		Santa Lucía	Santa Lucía	Refugio temporal	Refugio Temporal del Recinto Santa Clara	21/2/2024	11/3/2024	
9		Simón Bolívar	Cnel .Lorenzo De Garaicoa (Pedregal)	Campamento Temporal	Cancha de desarrollo Integral Gallo de Oro	20/2/2024	25/2/2024	
10	Chimborazo	Chunchi	Chunchi	Albergue temporal	Coliseo Severo Espinoza	29/2/2024	1/3/2024	
11				Refugio temporal	Ex-Escuela de Chaullabamba	28/2/2024	29/2/2024	
12	Esmeraldas	Muisne	San Francisco	Refugio temporal	Iglesia San Francisco	19/2/2024	23/2/2024	
13					Junta Parroquial de San Francisco	19/2/2024	23/2/2024	
14	Santo Domingo De Los Tsáchilas	La Concordia	Monterrey	Refugio temporal	CDI Amiguitos de la infancia	21/2/2024	26/2/2024	
15	Manabí	Chone	San Antonio	Albergue temporal	Centro De Fisioterapia San Antonio	23/2/2024	4/04/2024	
16	Manabí	Sucre	Charapoto	Refugio temporal	Man-Inu-Casa Comunal San Bartolo	23/2/2024	1/3/2024	
17	Imbabura	Ibarra	San Antonio	Albergue temporal	Casa Comunal GAD Parroquial San Antonio	5/2/2024	16/2/2024	
18	El Oro	Pasaje	Pasaje	Albergue temporal	Escuela Jhon F. Kennedy	21/2/2024	11/3/2024	

Fuente: Unidades de Monitoreo SNGR - Instituciones del SNDGIRD. 08/04/2024 - 09h00

6. Asistencia Humanitaria

Por eventos producidos por lluvias desde el 29 de enero de 2024 a la fecha, se ha entregado la siguiente asistencia humanitaria:

Por parte de la Secretaría Nacional de Gestión de Riesgos se ha entregado:

Provincia	KCA**	KPRH (para 3 días)**	Refrigerio	Kit de Aseo Personal**	Cobijas / Frazadas	Colchones	Kit de Dormir**	Kit de Vajilla**	Kit de Limpieza (albergue)	Mosqueras, Redes de Cama	KYCC AT	Pastilla Potabilizadora	Tanque de 2500 lt	Purificador de Agua	Saquillos Control de Inundaciones	Detallar en Observaciones	Total
Bolívar	0	154	0	24	0	0	10	7	5	0	0	0	0	0	0	0	200

Provincia	KCA**	KPRH (para 3 días)**	Refrigerio	Kit de Aseo Personal**	Cubijas / Frazadas	Colchones	Kit de Dormir**	Kit de Vajilla**	Kit de Limpieza (albergue)	Mosquiteras, Redes de Cama	KNICE AT	Pastilla Potabilizadora	Tanque de 2500 lt	Purificador de Agua	Saquillos Control de Inundaciones	Detallar en Observaciones	Tota
Cañar	7	0	0	0	0	0	0	0	0	0	0	0	0	0	0	0	7
Carchi	22	4	0	25	21	0	0	1	17	0	0	0	0	0	0	0	90
Chimborazo	37	0	0	34	0	0	32	0	35	0	0	0	0	0	0	52	190
Cotopaxi	17	4	0	19	0	0	14	0	16	0	0	0	0	0	0	45	115
El Oro	7	4	0	7	13	13	1	0	0	0	0	0	0	0	0	26	71
Esmeraldas	115	2449	13	471	0	344	0	0	1041	63	0	0	0	0	0	101	4597
Guayas	125	2308	0	471	1	0	1	96	1223	0	5	0	0	0	500	177	4907
Imbabura	3	21	0	24	23	24	0	2	20	0	0	0	0	0	0	46	163
Los Ríos	824	4605	0	1277	0	0	2	10	463	0	0	1000	1	0	0	10	8192
Manabí	1444	6172	0	2423	41	156	0	68	3124	2859	0	15132	0	1864	0	2208	35491
Morona Santiago	0	44	0	11	0	0	0	0	0	0	0	0	0	0	0	0	55
Napo	2	0	0	0	0	0	0	0	0	0	0	0	0	0	0	0	2
Santa Elena	158	122	0	7	0	0	1	0	7	0	0	0	0	0	0	0	295
Santo Domingo De Los Tsáchilas	0	67	0	32	0	6	0	5	33	18	0	0	0	0	0	0	161
Zamora Chinchipe	6	58	0	59	65	65	0	7	0	0	0	0	0	0	0	130	390
Total general	2767	16012	13	4884	164	608	61	196	5984	2940	5	16132	1	1864	500	2795	54926

* Entrega de Asistencia Humanitaria a nivel nacional, en proceso de ejecución.

** Todos los bienes entregados tienen una cobertura a nivel de familias: 1 kit cubre hasta 4 integrantes de una misma familia.

Fuente: Unidades de Monitoreo SNGR - Instituciones del SNDGIRD. 08/04/2024 - 09h00

Adicional, **el Programa Mundial de Alimentos (WFP) en Ecuador** conforme la activación de la Secretaría Nacional de Gestión de Riesgos y con el apoyo del Ministerio de Inclusión Económica y Social, está brindando asistencia humanitaria a través de la activación de programas de preparación y respuesta, que incluye la entrega de Transferencias Monetarias como medida de respuesta ante inundaciones.

Al momento se ha priorizado los cantones de Chone y Tosagua de la Provincia de Manabí, entregando \$250 a cada familia llegando a más de 1.100 beneficiarios.

Cantón	#Bonos entregados	Total \$
Chone	216	\$ 54.000
Tosagua	54	\$ 13.500
Total	270	67.500

Por parte del Sistema Nacional Descentralizado de Gestión Integral de Riesgos y Desastres, se registran:

Provincia	KCA**	KPRH (para 3 días)**	RA (24 horas)	Refrigerio	Kit de Aseo Personal**	Kit de Vestir	Pañal Adulto	Botas de Cauchito (par)	Camas	Cubijas / Frazadas	Colchones	Kit de Dormir**	Kit de Cocina	Kit de Vajilla**	Kit de Limpieza (albergue)	Mosquiteras, Redes de Cama	Kit Medicamentos	Agua Distribuida en Embragues, Bolsas, Doble	Sachets de Oro	Purificador de Agua	Láminas de Zinc	Clavos (lb)	Bono de Emergencia	Bono de Contingencia por Emergencias	Sacos de Estilaje	Furreje (46 Kg)	Otro	Detallar en Observaciones	Total general	
Azuay	0	0	0	0	0	0	0	0	0	0	0	0	0	0	0	0	0	0	0	0	0	0	0	0	0	0	0	0	6	6
Bolívar	0	0	0	0	0	0	0	0	0	0	0	0	0	0	0	0	0	0	0	0	0	0	3	26	0	0	0	0	29	29
Carchi	0	0	10	0	5	50	0	9	28	10	33	1	5	5	1	0	1	0	0	0	0	0	0	0	0	0	0	65	223	
Chimborazo	1	0	0	0	1	0	0	0	0	0	0	0	0	0	1	0	0	0	0	0	0	0	0	0	20	56	0	79	79	
Cotopaxi	0	0	2	0	0	0	0	0	0	2	1	0	0	0	0	0	0	0	0	0	53	0	0	1	0	0	0	5	64	
El Oro	1	3	0	8	0	0	0	0	0	0	0	3	0	0	0	0	0	0	0	0	0	0	0	0	0	0	0	2	17	
Esmeraldas	0	0	0	20	0	0	0	0	0	86	0	0	0	0	0	0	0	0	0	0	0	0	0	0	0	0	0	0	106	
Guayas	2153	4746	2	0	367	0	0	0	7	369	629	334	0	0	164	3464	0	0	0	3	166	0	0	1	0	0	12	378	12795	
Imbabura	4	0	0	0	0	0	0	0	0	0	0	0	0	0	0	0	0	1100	0	0	0	0	0	0	0	0	0	0	1104	
Los Ríos	0	160	0	0	0	0	0	0	0	0	0	0	0	0	0	0	0	0	100	0	70	14	0	587	0	60	0	991		
Manabí	4	749	0	0	128	60	8	0	0	0	181	25	0	4	24	56	0	0	0	0	0	0	1461	135	0	0	4	2239		
Napo	0	0	0	0	0	0	0	0	0	0	0	1	0	0	5	0	0	0	0	0	0	0	0	0	0	0	0	8	14	
Pastaza	7	0	0	0	0	0	0	0	0	0	0	0	7	0	7	0	0	0	0	0	0	0	0	0	0	0	0	0	21	
Pichincha	3	0	0	0	9	0	0	0	0	1	0	0	0	0	0	0	0	0	0	0	0	0	0	0	0	0	0	0	13	
Santa Elena	0	0	400	0	0	0	0	0	0	0	0	0	0	0	0	0	0	0	0	0	0	0	0	0	0	0	0	0	400	
Santo Domingo De Los Tsáchilas	0	25	0	0	4	0	0	0	0	0	0	0	0	0	0	0	0	0	0	0	0	0	0	2	0	0	0	0	31	
Total General	2173	5083	414	28	514	110	8	9	35	468	844	364	12	9	202	3520	1	1100	100	3	289	14	1464	752	20	56	72	468	18132	

* Entrega de Asistencia Humanitaria a nivel nacional, en proceso de ejecución.

** Todos los bienes entregados tienen una cobertura a nivel de familias: 1 kit cubre hasta 4 integrantes de una misma familia.

Fuente: Unidades de Monitoreo SNGR - Instituciones del SNDGIRD. 08/04/2024 - 09h00

7. COE activados, casos representativos y acciones de respuesta

- Por lluvias desde el 29/01/2024 hasta la presente fecha se han declarado en emergencia **La provincia de Bolívar el 19/02/2024.**
- Por lluvias desde el 29/01/2024 hasta la presente fecha se han declarado en emergencia los siguientes cantones:

Nro.	Fecha de la Declaratoria	Provincia	Cantón	Fecha de cierre	Estado	Observación
1	08/03/2024	Los Rios	Vinces	7/4/2024	No Vigente	Declarar la emergencia institucional del Gobierno Autónomo Descentralizado Municipal del cantón Vinces durante 30 días, por inundaciones suscitadas en el lugar y para que realice la atención conforme a sus competencias de los muros de contención de la parroquia rural Antonio Sotomayor del cantón Vinces. Se encuentra activo el COE Cantonal con declaratoria de emergencia por época lluviosa.
2	07/03/2024	Bolívar	Chimbo	07/05/2024	No Vigente	Declarar EN EMERGENCIA al Gobierno Autónomo Descentralizado Municipal del Cantón Chimbo, por el lapso de 60 días, a fin de intervenir y controlar de forma inminente la afectación vial y estructural, provocados por la fuerte estación invernal , en la parroquia Telimbela y demás zonas de influencia, que se encuentran dentro de la jurisdicción del cantón Chimbo, provincia de Bolívar.
3	06/03/2024	Manabí	Jipijapa	06/04/2024	No Vigente	Declarar en situación emergencia a la infraestructura hidráulica que compone el sistema de agua potable, conforme el criterio técnico justificado en los informes provenientes de la Empresa Pública Municipal de Agua Potable y Alcantarillado Sanitario y Pluvial del cantón Jipijapa – EPMAPASP-J
4	02/03/2024	Chimborazo	Chunchi	02/04/2024	No Vigente	DECLARAR EN EMERGENCIA por sesenta (60) la jurisdicción total del CANTÓN CHUNCHI, PROVINCIA DE CHIMBORAZO, POR LA EMINENTE AMENAZA, PRODUCIDA POR EFECTOS DEL FENÓMENO DEL NIÑO, YA QUE SOBREPASAN LA CAPACIDAD RESOLUTIVA A NIVEL CANTONAL , debido a lo cual se notificará al Servicio de Gestión de Riesgos, Al Concejo Nacional de Competencias, y Gobierno Provincial para que en función de sus competencias intervengan en la solución del mismo.
5	26/02/2024	Guayas	Alfredo Baquerizo Moreno (Juján)	25/04/2024	Vigente	Declarar en situación de emergencia a la jurisdicción cantonal bajo circunstancia de fuerza mayor en virtud de los eventos registrados y de público conocimiento, ocasionada por inundaciones en la etapa invernal .
6	23/2/2024	Esmeraldas	Muisne	-	Vigente	DECLARAR la emergencia administrativa, operativa y financiera del cantón Muisne, por la inundaciones a causa de las fuertes lluvias del pasado 19 de febrero del 2024 que afectaron a varias comunidades de la parte urbana y de las parroquias, El Cabo de San Francisco, Quingue, Galera y San Gregorio del cantón Muisne, para atender con asistencia humanitaria y realizar todas las acciones inmediatas que se requieran para amparar a la población de las zonas afectadas a consecuencia de la estación invernal , principalmente de los habitantes que se encuentran localizados en las parroquias del El Cabo de San Francisco, Quingue, Galera y San Gregorio del cantón Muisne
7	22/2/2024	Manabí	Puerto López	23/04/2024	Vigente	Declarar en estado de EMERGENCIA al CANTÓN PUERTO LÓPEZ con la finalidad de atender la situación actual y emergente provocada por la fuerte estación invernal que se ha agravado con la presencia del fenómeno climatológico "El niño" que ha ocasionado inundaciones en varios sectores poblacionales urbanos y rurales y afectaciones a la infraestructura vial y peatonal de este Cantón.
8	22/2/2024	Manabí	Tosagua	22/04/2024	Vigente	DECLARAR el estado de emergencia al cantón Tosagua, por la presencia de la fuerte estación invernal en el cantón Tosagua, conforme lo resuelto y recomendado por el COE en sesión del día 21 de febrero de 2024 ; situación de emergencia que se la califica como concreta, inmediata, imprevista, probada y objetiva conforme lo dispuesto en el artículo 57 de la Ley Orgánica del Sistema Nacional de Contratación Pública.
9	21/02/2024	Manabí	Chone	21/04/2024	Vigente	Declarar en emergencia al cantón Chone en sus zonas urbanas y rurales, por los efectos de la estación invernal, a fin de coordinar acciones institucionales con los diferentes niveles de gobierno para proteger la vida de las personas y sus bienes , y para atender la prevención y mitigación de los efectos de inundaciones, deslaves y deslizamientos.
10	20/02/2024	Guayas	Palestina	20/05/2024	Vigente	DECLARAR en situación de EMERGENCIA a todo el territorio del cantón PALESTINA, con la finalidad de prevenir, mitigar y resolver los eventos adversos producidos por las inundaciones a consecuencia de la grave temporada invernal, que ha puesto en inminente peligro a la población y varias obras públicas , así como bienes muebles e inmuebles y sembríos de los ciudadanos, incluso de los animales domésticos.
11	20/02/2024	Guayas	Balzar	21/04/2024	Vigente	DECLARAR en situación de EMERGENCIA a todo el territorio del cantón BALZAR, por el lapso de 60 días, con la finalidad de prevenir, mitigar y resolver los eventos adversos producidos por las inundaciones a consecuencia de la grave temporada invernal , que ha puesto en inminente peligro a la población y varias obras públicas, así como bienes muebles e inmuebles y sembríos de los ciudadanos, incluso de los animales domésticos.
12	21/02/2024	Guayas	Santa Lucía	20/04/2024	Vigente	DECLARAR en EMERGENCIA al cantón Santa Lucía, por el lapso de 60 días, a fin de que el GAD Municipal del cantón Santa Lucía y demás instituciones públicas que integran el Comité de Operaciones de Emergencias – COE Cantonal intervengan y controlen de forma inmediata la situación inminentes que está atravesando el cantón por época invernal .
13	19/02/2024	Los Rios	Baba	18/04/2024	Vigente	Declarar la Emergencia en el Cantón Baba, durante 60 días, debido a la fuerte etapa invernal que azota al territorio y a sus habitantes , por los efectos de las lluvias por el Fenómeno del Niño, con la finalidad de desarrollar las acciones preventivas, protectoras y reductoras del riesgo que precautelen la vida de las personas , protejan los recursos, infraestructuras, bienes, servicios y otros que corresponden a nuestras competencias, así como las acciones preparatorias para fortalecer la capacidad de respuesta ante los impactos provocados.
14	13/02/2024	Guayas	Milagro	13/04/2024	Vigente	DECLARAR en Situación de Emergencia por inundaciones al cantón San Francisco de Milagro, debido a las lluvias en la costa centro y sur del Ecuador, lo que ha ocasionado desbordamientos en el sistema hídrico del cantón, anegando cientos de hectáreas del área urbana y rural de Milagro ; con la finalidad de prevenir, mitigar y resolver los eventos naturales que ponen en inminente peligro a la población y a la obra pública, conforme a los informes emitidos por los entes técnicos del Municipio de Milagro
15	09/02/2024	Guayas	Playas	28/04/2024	Vigente	DECLARAR en estado de emergencia por Precipitaciones Invernales Registradas En El Cantón Playas , con las consecuencias legales que ello implica esto es, demandar de las demás instancias públicas la intervención necesaria para atender la situación producida, por las lluvias en todo el territorio cantonal.
16	02/02/2024	Los Rios	Valencia	01/04/2024	No Vigente	Declarar en emergencia el Municipio de Valencia durante 60 días, a causa de las emergencias presentadas por las fuertes lluvias ocasionadas por la llegada del Fenómeno del Niño (ENOS) , en donde tenemos de preferencia en los sectores de las zonas rurales el deterioro de las vías de 2do y 3er orden, así como puentes colapsados, y familias afectadas y damnificadas por la crecida del nivel de los ríos.

- Por lluvias desde el 29/01/2024 hasta la presente fecha se ha activado 06 COE provinciales:

Nro.	Provincia	Fecha de activación
1	Los Ríos	15/03/2024
2	Santa Elena	22/02/2024
3	Manabí	22/02/2024
4	Santo Domingo De Los Tsáchilas	20/02/2024

Nro.	Provincia	Fecha de activación
5	Guayas	20/02/2024
6	Bolívar	06/02/2024
7	Esmeraldas	02/02/2024

- Por lluvias desde el 29/01/2024 hasta la presente fecha se han activado, 44 COE cantonales:

No.	Provincia	Cantón	Fecha de activación	
1	Carchi	Tulcán	28/03/2024	
2	Zamora Chinchipe	Nangaritza	22/3/2024	
3	Chimborazo	Chunchi	1/3/2024	
4		Alausí	21/2/2024	
5	Azuay	Camilo Ponce Enríquez	12/2/2024	
6	Bolívar	Chimbo	5/3/2024	
7		Caluma	21/2/2024	
8		Echeandía	21/2/2024	
9	El Oro	Pasaje	26/2/2024	
10	Esmeraldas	Esmeraldas	21/2/2024	
11		Muisne	5/2/2024	
12		Quinindé	5/2/2024	
13	Guayas	Balao	28/2/2024	
14		Alfredo Baquerizo Moreno (Juján)	22/2/2024	
15		Balzar	20/2/2024	
16		Daule	29/2/2024	
17		Guayaquil	20/2/2024	
18		Milagro	13/2/2024	
19		Naranjito	15/2/2024	
20		Palestina	20/2/2024	
21		Playas	9/2/2024	
22		Santa Lucía	21/2/2024	
23	Simón Bolívar	20/2/2024		
24	Imbabura	Antonio Ante	5/2/2024	
25	Los Ríos	Mocache	21/2/2024	
26		Baba	19/2/2024	
27		Buena Fé	2/2/2024	
28		Palenque	22/2/2024	
29	Manabí	Puebloviejo	9/2/2024	
30		Quevedo	28/2/2024	
31		Montalvo	23/2/2024	
32		Valencia	2/2/2024	
33		Ventanas	29/1/2024	
34		Vinces	8/3/2024	
35		Flavio Alfaro	4/3/2024	
36		Chone	21/2/2024	
37			Jipijapa	22/2/2024
38			Olmedo	21/2/2024
39	Manabí	Pedernales	31/1/2024	
40	Santo Domingo De Los Tsáchilas	Portoviejo	21/2/2024	
41		Puerto López	20/2/2024	
42		Santa Ana	22/2/2024	
43		Tosagua	22/2/2024	
44		La Concordia	19/2/2024	

- En este mismo periodo, se ha activado 2 Comisiones Parroquiales (COPAE): Súa del cantón Atacames en Esmeraldas, el 19/02/2024 y Huigra del cantón Alausí en Chimborazo, el 29/02/2024.

Entre los casos más relevantes ocurridos durante los últimos 15 días podemos mencionar los siguientes:

Zona 1

- Carchi/ Tulcán/ El Carmelo/ Cartagena**, debido a las lluvias registradas los últimos días se incrementó el caudal de la quebrada Cartagena provocando su **desbordamiento, posterior produciendo un aluvión que arrastró piedras, palos, flujos de lodo afectando a varias viviendas, bienes públicos y bienes privados, además, dejó sin energía eléctrica y agua de consumo a todo el sector Cartagena incluyendo la cabecera parroquial de El Carmelo**. El día 27/03/2024 se realizó el rescate con vida de 5 personas que se encontraban atrapadas en sus viviendas en el cual 1 persona resultó con heridas leves. Se retomaron los trabajos de limpieza y evacuación de escombros. La plenaria del COE C Tulcán se encuentra reunido el día de hoy para la presentación de informes de todas las MTT. Se continúa con el levantamiento de información de las afectaciones. Con la evaluación inicial de necesidades realiza por el GAD C Tulcán, las fichas Bono de Contingencia de las familias damnificadas será enviados por la SNGR al MIES para su validación de información y posterior entrega.

- 100 m lineales de vía afectados
- 14 familias, 37 personas damnificadas
- 5 familias, 17 personas afectadas
- 5 viviendas destruidas
- 10 viviendas afectadas
- 20.05 hectáreas de cultivos afectadas.
- 5 personas atrapadas, rescatadas con vida de las cuales 1 con heridas leves
- 1 bien privado destruido (camioneta)
- 2 bienes privados afectados (1 bus, 1 iglesia parroquial)
- 1 bien público afectado (canchas de fútbol)
- 7 bienes públicos destruidos (70 m de cableado de media tensión; 150 m de cableado de baja tensión; 4 postes (1 de 12 y 3 de 10); 1 transformador eléctrico)
- 100% de energía eléctrica afectada (restablecido)
- 100% de agua de consumo afectado (restablecido)

Prefectura de Carchi en acompañamiento de la Sra. Vicealcaldesa y la Sra. Asambleísta del Carchi realizaron la evaluación de los avances en los trabajos de la zona afectada. El plan de acción incluye medidas como: Evaluación de la parte alta de la zona para prevenir nuevos deslizamientos. Limpieza y habilitación de vías. Revisión y limpieza del alcantarillado de desfogue. Evaluación del

impacto en el sector productivo. Propuesta de adquisición de terrenos en coordinación con el GAD Cantonal y el GAD Parroquial y MIDUVI para analizar construcción de viviendas. El 01/04/2024, se reunió el COE C Tulcán, para la presentación de los informes de las MTT, posterior a ello por unanimidad de los integrantes se establecieron 14 resoluciones.

Zona 3

- **Cotopaxi / Salcedo / Cusubambau.** Por causas de las fuertes lluvias suscitadas 02/04/2023, en el sector se reportan una vivienda inundada, además una vivienda que estaba en construcción fue destruida, al momento no se reporten personas heridas.
 - 1 vivienda destruida.
 - 1 vivienda afectada.
 - 1 familia afectada.

Cuerpo de Bomberos Salcedo atiende el evento y verifica afectaciones. SNGR monitorea el evento y coordina con la UGR una inspección.

Zona 5

- **Guayas / Pedro Carbo/ Cabecera Cantonal/Recinto Jerusalén,** Por lluvias del 26/03/2024, se registró acumulación de agua en las calles y avenida, y en varias viviendas. GAD Cantonal mediante EVIN reportó que, las familias afectadas se mantienen en sus inmuebles,
 - 80 viviendas afectadas
 - 80 familias afectadas (con un total de 360 personas)
 - SNGR entregó asistencia humanitaria

Zona 9

- **Pichincha / Quito / Belisario Quevedo / quebrada El Tejado.** El 02/04/2024, debido a las lluvias se reportó el desbordamiento de la quebrada Tejado que provocó un aluvión que **afectó la vía de primer orden. Quebrada Santa Clara de San Millán – Calle La Gasca**, cuyo arrastre de vegetación, piedras y lodo afectó viviendas, bienes públicos y privados, así como el cierre total de una vía de segundo orden.

Las afectaciones son las siguientes:

- 8 vías de segundo orden afectada: Av. La Gasca, Miguel Acevedo, Chobo, José Berrutieta, Enrique Ritter, Ponce de Herrera, Humberto Albornoz y Fulgencio Araujo. (pendiente cuantificar).
- 1 vía de segundo orden afectada (Av. La Gasca – parcialmente habilitada)
- 1 persona fallecida
- 4 personas heridas
- 19 viviendas afectadas
- 54 familias afectadas/117 personas
- 10 familias damnificadas/37 personas damnificadas
- 1 vivienda destruida
- 10 bienes privados afectados (9 vehículos y 1 moto)
- 1 bien público afectado- poste
- 1 centro de salud afectado

GAD Cantonal EPMMOP, EPMAPS continúan con labores de limpieza de alcantarillado, vías y quebrada; GAD Cantonal secretaría de Seguridad, Dirección Metropolitana de Gestión de Riesgos y Administración zonal coordinan la entrega de fondos de emergencia.

- **Pichincha / Quito/ Pacto/ San Lorenzo y España, por el Estadio Pérez Guerrero.** El 02/04/2024, a causa de las lluvias se produjo el **desbordamiento del río Chirapi**, que causó la inundación en el sector.
 - 4 viviendas afectadas
 - 4 familias afectadas (Por confirmar las personas afectadas)

Operativo zonal reporta, que de las 4 viviendas afectadas, dos se encuentran anegadas con lodo y escombros, las otras 2 viviendas presentan daños leves, sin registrar daños estructurales, por seguridad las personas fueron evacuados, en dónde tres familias a casa de familiares acogientes y la cuarta a un albergue (por confirmar). Operativo Zonal seguirá con la evaluación de daños en el lugar.

- **Pichincha / San Miguel de los Bancos / Mindo / km 70.** El 03/04/2024, a causa de las lluvias, se reporta un **deslizamiento de tierra** que afectó una vía de primer orden, el cual fue cerrada al tránsito vehicular, con un bus atrapado.

Las afectaciones son:

- 1 bien público Afectado (Bus Transportes Esmeraldas)
- 40 metros lineales

GAD Pichincha culminó con los trabajos de limpieza de la vía, dejándola totalmente **habilitada** al tránsito vehicular.

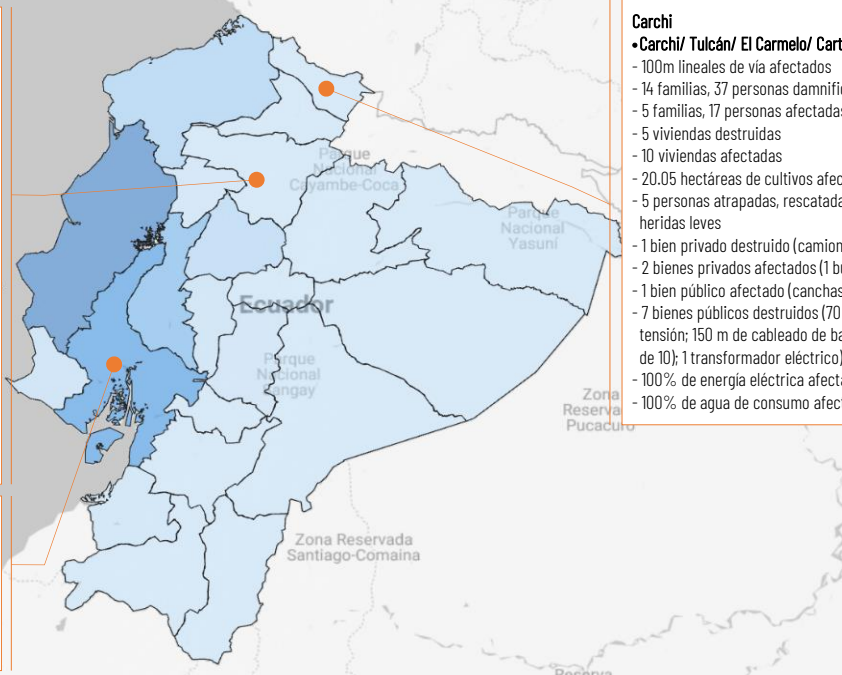
8. Afectación por lluvias – eventos de mayor impacto en los últimos 15 días

Pichincha

- **Quito / Belisario Quevedo / quebrada El Tejado** (02/04/2024)
 - 1 vía de segundo orden afectada (Av. La Gasca - parcialmente habilitada)
 - 1 persona fallecida
 - 4 personas heridas
 - 19 viviendas afectadas
 - 54 familias afectadas/117 personas
 - 10 familias damnificadas/37 personas damnificadas
 - 1 vivienda destruida
 - 10 bienes privados afectados (9 vehículos y 1 moto)
 - 1 bien público afectado- poste
 - 1 centro de salud afectado
- **Quito/ Pacto/ San Lorenzo y España** (02/04/2024)
 - 4 viviendas afectadas
 - 4 familias afectadas (Por confirmar las personas afectadas)
- **Quito/ San Miguel de los Bancos / Mindo / km70** (03/04/2024)
 - 1 bien público afectado. (Bus Trans Esmeraldas)

Guayas

- **Guayas / Pedro Carbo/ Cabecera Cantonal/Recinto Jerusalén,** (26/03/2024)
 - 80 viviendas afectadas
 - 80 familias afectadas (con un total de 360 personas)



Carchi

- **Carchi/ Tulcán/ El Carmelo/ Cartagena,** (27/03/2024)
 - 100m lineales de vía afectados
 - 14 familias, 37 personas damnificadas
 - 5 familias, 17 personas afectadas
 - 5 viviendas destruidas
 - 10 viviendas afectadas
 - 20.05 hectáreas de cultivos afectadas.
 - 5 personas atrapadas, rescatadas con vida de las cuales 1 con heridas leves
 - 1 bien privado destruido (camioneta)
 - 2 bienes privados afectados (1 bus, 1 iglesia parroquial)
 - 1 bien público afectado (canchas de fútbol)
 - 7 bienes públicos destruidos (70 m de cableado de media tensión; 150 m de cableado de baja tensión; 4 postes (1 de 12 y 3 de 10); 1 transformador eléctrico)
 - 100% de energía eléctrica afectada (restablecido)
 - 100% de agua de consumo afectado (restablecido)

SitRep generado por la Dirección de Monitoreo de Eventos Adversos de la Secretaría Nacional de Gestión de Riesgos.

SitRep elaborado por:

Nombre: Javier Sarango. - Analista de Monitoreo de Eventos Adversos
Correo electrónico: jose.sarango@gestionderiesgos.gob.ec
Teléfono: 042593500 ext. 1603

SitRep aprobado por:

Nombre: Virgilio Benavides - Director de Monitoreo de Eventos Adversos E.
Correo electrónico: director.monitoreo@gestionderiesgos.gob.ec
Teléfono: 042593500 ext. 1960

Para ser agregado o removido de esta lista de SitRep, por favor envíe un correo electrónico a sala.nacional@gestionderiesgos.gob.ec
Para más información, visite nuestro sitio Web: <https://www.gestionderiesgos.gob.ec/informes-de-situacion-actual-por-eventos-adversos-ecuador/>