

SitRep No. 2 – Por lluvias con influencia de “El Niño–Oscilación del Sur” (ENOS)

INFORME DE SITUACIÓN NACIONAL

Este Informe cubre el período de 01.12.2023 al 03.04.2024 - 14h00
El próximo SITREP será emitido el día miércoles 10 de abril de 2024

1. Puntos importantes

- De acuerdo con el informe técnico EL Niño Oscilación del Sur (ENOS) en Ecuador 2023 – 2024, emitido por el INAMHI el 6 de marzo de 2024, los eventos de lluvia relacionados con la influencia del evento cálido El Niño, comenzaron a ser recurrentes a partir de diciembre de 2023 y alcanzaron su máxima influencia entre enero y febrero de 2024. Estas fechas coinciden con el aumento de los impactos registrados a nivel territorial, los cuales han sido reportados por la Secretaría Nacional de Gestión de Riesgos.¹
- Desde diciembre de 2023 hasta la presente fecha, por lluvia, con influencia de ENOS, se han registrado 1747 eventos peligrosos en 24 provincias, afectando a 186 cantones y 613 parroquias.
- Los eventos más recurrentes son los siguientes: inundaciones (49,69%), deslizamientos (28,56%), colapsos estructurales (8,93%), socavamientos (4,29%) y vendavales (3,55%).
- Durante este periodo, las provincias con mayor impacto a la población son: Manabí, Guayas, Los Ríos, Esmeraldas, Cotopaxi, Chimborazo, Santa Elena, Bolívar y El Oro.
- La provincia de Bolívar se declaró en emergencia por lluvias; así como 18 cantones en el país. (Ver detalle, sección 7).
- El cantón Chone ha emitido la primera **Declaratoria de Desastre** de acuerdo al Artículo 65 de la Ley Orgánica para la Gestión Integral del Riesgo de Desastres, en donde el 22/02/2024 el COE cantonal indica que sus capacidades institucionales han sido superadas de acuerdo a la gran afectación en el cantón, a causa de las inundaciones.
- Para la coordinación de acciones de respuesta se han activado 7 COE provinciales y 48 COE cantonales. También se activaron dos COPAE, en Súa - Atacames y en Huigra - Alausí. (Ver detalle, sección 7).

NIVEL DE AFECTACIÓN

4

Calificación realizada con base al Manual del COE 2017
El nivel de evento hace referencia a un evento súbito que requiere la atención de los entes competentes. En el caso de un macro evento progresivo como es la temporada de lluvias y su nivel de impacto, hace referencia a las estadísticas que se van acumulando durante el tiempo.

2. Situación Hidrometeorológica actual

Según el boletín meteorológico Nro. 21, estatus **Advertencia** emitido por el INAMHI, vigente desde las 14H00 del 30 marzo hasta las 22H00 del 03 de abril de 2024, se prevé que en los próximos días se esperan lluvias de moderada a alta intensidad, comenzando en la zona norte del Ecuador continental y luego extendiéndose por gran parte del país.

Los eventos más significativos están previstos para la tarde del 31 de marzo hasta el 3 de abril.

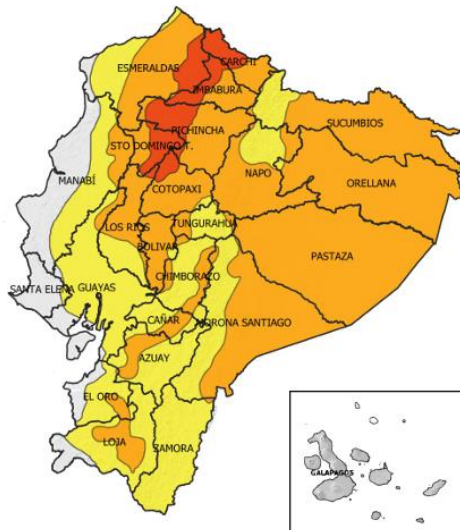


Fig. 1: Mapa de nivel de amenaza
Incremento de temperatura durante el día

- Región Litoral:** Lluvias de mayor intensidad con tormentas y ráfagas de viento al norte e interior de la región, en especial en horas de la noche y madrugada.
- Región Interandina:** Lluvias a lo largo de la región entre moderadas y puntual alta intensidad.
- Región Amazónica:** Lluvias de moderada y puntual alta intensidad al norte y centro.

Estimación de precipitación diaria en milímetros (mm)

REGIÓN	Lluvia Máxima Acumulada en 24 horas (mm)		
	Nivel medio	Nivel alto	Muy Alto
Litoral	10 - 18	19 - 41	42 - 70
Interandina	8 - 11	12 - 30	
Amazonía	22 - 31	32 - 60	

Este escenario responde, entre otros factores, al aumento de la humedad en el ambiente, la convergencia de vientos, el calentamiento diurno y la configuración de los vientos en los diferentes niveles de la tropósfera.

ESTADO DE CUERPOS DE AGUA.

Se han registrado 304 desbordamientos de cuerpos hídricos en 16 provincias: 58 en Los Ríos, 56 en Guayas, 48 en Manabí, 47 en Esmeraldas, 25 en Bolívar, 19 en El Oro, 14 en Loja, 8 en Zamora Chinchipe, 7 en Pichincha, 6 en Morona Santiago, 4 en Azuay, 3 en Santo Domingo de Los Tsáchilas, 3 en Pastaza, 2 en Santa Elena, 2 en Imbabura y 2 en Carchi.

Al momento, en el seguimiento realizado por las Unidades de Monitoreo de la SNGR, **NO se registran** cuerpos hídricos desbordados, pero se registra 1 cuerpo hídrico con tendencia a aumentar de nivel en la provincia de Loja.

¹ Informe técnico EL Niño Oscilación del Sur (ENOS) en Ecuador 2023 – 2024, emitido por el Instituto Nacional de Meteorología e Hidrología (INAMHI) en Quito el 6 de marzo de 2024.

3. Eventos Peligrosos y Afectaciones – Resumen.

Desde el 1 de diciembre del 2023 a la fecha, por lluvias se han registrado los siguientes eventos peligrosos:

No.	Provincia	No. Eventos	Inundación	Deslizamiento	Colapso Estructural	Socavamiento	Vendaval	Aluvión	Hundimiento	Granizada	Tormenta Eléctrica	Subsistencia
1	Guayas	340	269	4	34	11	20	0	2	0	0	0
2	Pichincha	195	44	107	23	5	2	5	2	5	2	0
3	Los Ríos	170	120	3	24	10	13	0	0	0	0	0
4	Manabí	159	113	19	14	4	2	0	6	0	0	1
5	Esmeraldas	155	81	42	14	6	0	3	7	0	0	2
6	El Oro	133	54	53	11	7	1	3	3	0	0	1
7	Bolívar	80	18	51	1	4	3	2	1	0	0	0
8	Azuay	76	17	44	4	7	0	0	0	3	1	0
9	Imbabura	69	19	40	5	2	0	2	1	0	0	0
10	Santo Domingo De Los Tsáchilas	51	27	13	2	4	4	0	1	0	0	0
11	Cotopaxi	50	14	17	7	2	3	1	0	4	2	0
12	Loja	48	11	28	5	1	0	3	0	0	0	0
13	Chimborazo	35	9	12	1	1	0	11	0	1	0	0
14	Santa Elena	34	26	0	6	1	1	0	0	0	0	0
15	Zamora Chinchipe	30	10	16	1	1	0	2	0	0	0	0
16	Morona Santiago	25	10	8	0	2	4	0	0	0	1	0
17	Tungurahua	24	10	8	0	1	1	3	1	0	0	0
18	Napo	23	3	10	0	2	6	0	1	0	1	0
19	Carchi	18	1	13	2	0	0	1	0	0	1	0
20	Cañar	11	2	8	1	0	0	0	0	0	0	0
21	Pastaza	10	4	3	0	3	0	0	0	0	0	0
22	Galápagos	5	5	0	0	0	0	0	0	0	0	0
23	Orellana	5	1	0	0	1	2	0	0	0	1	0
24	Sucumbios	1	0	0	1	0	0	0	0	0	0	0
Total		1747	868	499	156	75	62	36	25	13	9	4
Porcentaje		100%	49,69%	28,56%	8,93%	4,29%	3,55%	2,06%	1,43%	0,74%	0,52%	0,23%

Fuente: Unidades de Monitoreo SNGR – Instituciones del SNDGIRD. 03/04/2024 – 14h00

Por los eventos detallados en la tabla anterior, se han registrado las siguientes afectaciones:

Afectación a Personas:

	Fallecidos:	14		Heridos:	22
	Personas afectadas:	172.973		Personas damnificadas:	3.068

Afectación a Viviendas:

	Viviendas afectadas:	39.493		Viviendas destruidas:	267
---	----------------------	--------	---	-----------------------	-----

Afectación a servicios básicos esenciales e infraestructura:

Vías afectadas (kilómetros)

	Primer Orden:	15,08		Bienes privados afectados:	138
	Segundo Orden:	17,17		Bienes privados destruidos:	18
	Tercer Orden:	28,03			
Total Vías afectadas (kilómetros):		60,28			

Bienes públicos

	Bienes públicos afectados:	184		Puentes afectados:	63
	Bienes públicos destruidos:	46		Puentes destruidos:	20

Infraestructura Educativa

	Unidades Educativas con daño funcional:	424 *		Centros de Salud afectados:	35
	Unidades Educativas con daño estructural:	33 *			
Total de unidades impactadas:		457			

Afectaciones a medios de vida



Hectáreas de cultivos afectados: **23.248,81**

Hectáreas de cultivos perdidos: **8.743,40**

Total de hectáreas de cultivos impactadas: 31.992,21



Animales afectados: **10.880**

Animales Muertos: **1.318**

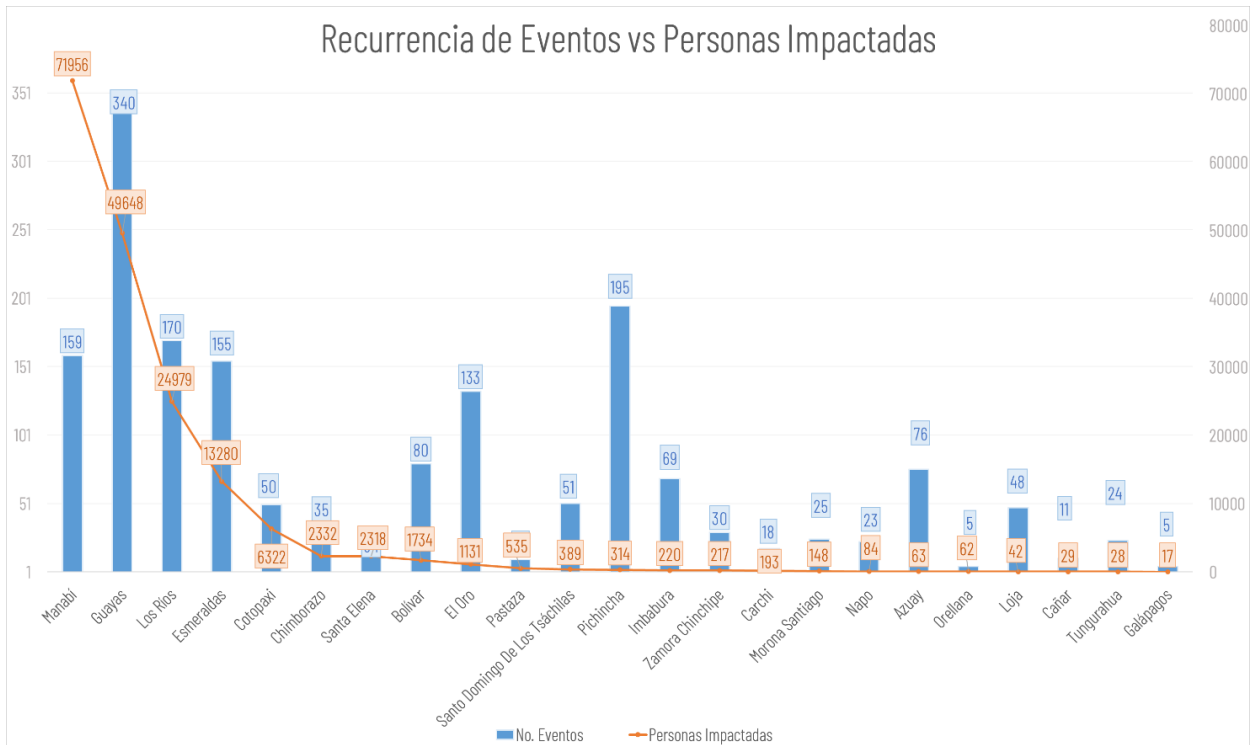
Fuente: Unidades de Monitoreo SNGR - Instituciones del SNGIRD. 03/04/2024 - 14h00

Nota aclaratoria: Toda la información de cifras mostradas en el presente Informe, está sujeta a variación en virtud del levantamiento continuo de información.

* En el marco de garantizar entornos seguros y adecuados para el desarrollo de actividades educativas, el Ministerio de Educación, tras llevar a cabo la evaluación complementaria de infraestructura educativa que fue afectada por eventos peligrosos y considerar los elementos de infraestructura, estructurales, no estructurales, espacios abiertos, sistemas hidráulicos, sistemas sanitario, eléctricos, electrónicos y sistemas de abastecimientos de servicios básicos se han ajustado la cifras, cuyos datos oficiales son los detallados en el presente informe.

4. Detalle de afectaciones por provincias.

No.	Provincia	No. Evento	Personas Afectadas	Personas Impactadas	Familias Afectadas	Familias Impactadas	Viviendas Afectadas	Viviendas Impactadas	U.E. Afectación Funcional	U.E. con daño estructural	Centros De Salud Afectados	Puentes Afectados	Puentes Destruídos	Bienes Públicos Afectados	Bienes Públicos Destruídos	Bienes Privados Afectados	Bienes Privados Destruídos	Km. lineales de vía afectados	Hectáreas Cultivos Afectados	Hectáreas Cultivos Perdidos	Animales Afectados	Animales Muertos			
1	Manabí	159	1	0	71956	7111	17890	845	208	17643	44	62	4	11	3	1	6	0	3	1	3,07	2498,25	327,33	312	846
2	Guayas	340	0	0	49648	49018	14413	630	264	12860	132	181	5	5	4	1	9	0	6	0	0,70	10635,50	5512,60	8380	7
3	Los Ríos	170	0	0	24979	24933	7219	46	18	5873	17	62	2	3	4	1	8	7	15	2	3,52	3088,41	2696,50	0	0
4	Esmeraldas	155	2	1	13280	12035	2815	1245	784	1982	28	46	4	10	1	1	8	5	9	0	4,44	2998,00	35,50	0	0
5	Cotopaxi	50	0	0	6322	6298	1585	24	2	19	3	0	2	0	0	4	0	1	0	0	6,81	2509,00	48,50	10	0
6	Chimborazo	35	0	2	2332	2294	582	38	11	37	0	0	0	0	3	2	6	0	4	0	14,85	114,47	18,52	563	18
7	Santa Elena	34	0	0	2318	2299	567	19	3	241	4	29	1	0	0	0	0	2	0	0	0,04	106,00	0,00	0	0
8	Bolívar	80	0	0	1734	1711	442	23	4	153	8	0	0	0	30	6	70	15	22	3	5,48	979,50	60,00	1615	397
9	El Oro	133	1	1	1131	1098	286	33	7	187	4	35	1	0	7	3	13	2	3	1	3,86	286,67	28,41	0	0
10	Pastaza	10	0	0	535	509	157	26	6	6	6	0	0	0	0	0	1	0	0	0	0,45	10,96	0,49	0	38
11	Santo Domingo De Los Tsáchilas	51	1	3	389	380	142	9	3	134	1	0	0	1	2	0	8	0	0	1	0,41	0,00	0,00	0	0
12	Pichincha	195	1	5	314	314	100	0	0	111	1	1	5	0	0	0	13	0	25	0	2,50	0,00	0,00	0	0
13	Imbabura	69	0	0	220	193	58	27	8	57	3	1	1	2	7	3	10	7	10	0	6,26	0,00	0,25	0	0
14	Zamora Chinchipe	30	0	0	217	197	52	20	5	60	4	1	0	1	0	0	3	0	7	0	1,19	0,00	0,00	0	0
15	Carchi	18	4	8	193	134	27	59	19	24	8	0	0	0	0	0	10	8	5	4	0,83	22,05	0,15	0	12
16	Morona Santiago	25	0	0	148	148	33	0	0	24	0	1	1	1	0	0	2	0	1	0	1,49	0,00	15,00	0	0
17	Napo	23	0	0	84	78	22	6	2	15	0	0	0	0	0	0	3	0	0	0	0,34	0,00	0,00	0	0
18	Azuay	76	3	0	63	57	16	6	2	16	2	1	1	1	2	1	5	0	14	5	2,65	0,00	0,00	0	0
19	Orellana	5	1	0	62	55	11	7	1	11	1	0	0	0	0	0	0	0	1	0	0,00	0,00	0,00	0	0
20	Loja	48	0	2	42	37	11	5	1	11	1	3	5	0	0	0	2	0	3	1	0,57	0,00	0,15	0	0
21	Cañar	11	0	0	29	29	12	0	0	10	0	0	1	0	0	0	0	0	0	0	0,29	0,00	0,00	0	0
22	Tungurahua	24	0	0	28	28	12	0	0	14	0	0	0	0	0	0	3	0	5	0	0,54	0,00	0,00	0	0
23	Galápagos	5	0	0	17	17	5	0	0	5	0	1	0	0	0	0	0	0	4	0	0,00	0,00	0,00	0	0
24	Sucumbios	1	0	0	0	0	0	0	0	0	0	0	0	0	0	0	0	0	0	0	0,00	0,00	0,00	0	0
Total General		1747	14	22	176041	172973	46457	3068	1348	39493	267	424	33	35	63	20	184	46	138	18	60,29	23248,81	8743,40	10880	1318

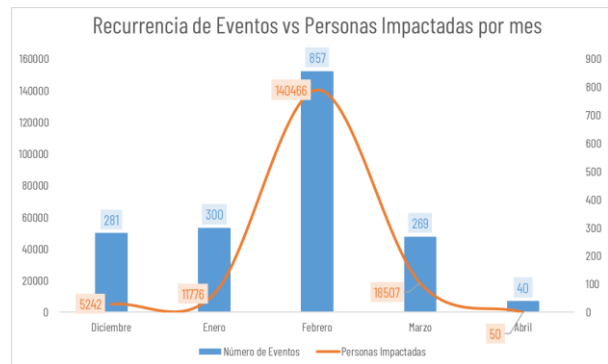


Fuente: Unidades de Monitoreo SNGR - Instituciones del SNOGIRD. 03/04/2024 - 14h00

Número de eventos vs Personas Impactadas por mes:

Desde diciembre de 2023 a la presente fecha, los eventos por lluvias alcanzaron su mayor recurrencia en el mes de febrero de 2024 con el 49,06% y el 79,79% de personas impactadas, dejando al mes de enero en segundo lugar con el 17,17% de recurrencia de eventos y un 6,69% de personas impactadas, dejando al mes de marzo como el de menor recurrencia con el 15,40%, pero en segundo lugar en personas impactadas con el 10,51%. Al momento el mes de abril ha alcanzado, en sus primeros 3 días, el 2,29% de recurrencia y el 0,03% de personas impactadas.

Año	Mes	Número de Eventos	Personas Impactadas	% de recurrencia Eventos	% de Personas Impactadas
2023	Diciembre	281	5242	16,08%	2,98%
2024	Enero	300	11776	17,17%	6,69%
	Febrero	857	140466	49,06%	79,79%
	Marzo	269	18507	15,40%	10,51%
	Abril	40	50	2,29%	0,03%
Total general		1747	176041	100,00%	100,00%



Fuente: Unidades de Monitoreo SGR - Instituciones del SNOGIRD. 03/04/2024 - 14h00

Por los eventos detallados, se registraron los siguientes casos con personas fallecidas:

Nro.	Provincia	Cantón	Parroquia	Sector	Evento	Fecha del Evento	No. fallecidos	Detalle
1	Pichincha	Quito	Belisario Quevedo	La Gasca	Aluvión	02/04/2024	1	Aluvión que desciende por la vía urbana arrastra a una persona quien fallece en el lugar.
2	Orellana	Fca. De Orellana	Alejandro Labaka	Indillama	Tormenta Eléctrica	29/03/2024	1	Persona de sexo masculino falleció al ser alcanzado por un rayo.
3	El Oro	Balsas	Balsas	San Roquito, Vía Balsas San Roquito	Deslizamiento	20/02/2024	1	Deslizamiento en la vía de tercer orden que arrastró un vehículo y a su conductor hacia el río San Roquito, luego de las tareas de búsqueda fue rescatado sin vida.
4	Manabí	Paján	Lascano	Recinto La bocana	Deslizamiento	20/02/2024	1	Por las fuertes lluvias se suscitó un deslizamiento que destruyó una vivienda en la que se reportó una persona fallecida.
5	Santo Domingo De Los Tsáchilas	La Concordia	La Concordia	En la entrada a la parroquia Las Villegas	Socavamiento	19/02/2024	1	Debido a las lluvias, se produjo un socavamiento en la vía de primer orden. Se reportó la caída de un vehículo (ambulancia) en el sitio.
6	Azuay	Camilo Ponce Enríquez	Camilo Ponce Enríquez	Polvorín	Deslizamiento	12/02/2024	3	Por causa de las lluvias se reportó un deslizamiento que afectó totalmente la vía de tercer orden que conduce al sector de Bellarica, adicional 1 vehículo quedó sepultado por el material pétreo con personas al interior.
7	Carchi	Tulcán	Chical	San Marcos - La Cascada.	Deslizamiento	04/01/2024	3	Por fuertes lluvias se suscitó un deslizamiento de gran magnitud que afectó gran parte del sector poblado de la comunidad Awá, en el que fallecieron 2 personas.
8	Esmeraldas	Esmeraldas	5 de Agosto	Barrio 6 de diciembre	Deslizamiento	23/12/2023	2	Deslizamiento de tierra afectó una vivienda y sepultó a 2 personas que pernoctaban en la misma.
9	Carchi	Tulcán	Tulcán	El Polígono	Inundación	18/12/2023	1	Debido a las fuertes precipitaciones, se taponaron los sumideros y alcantarillas, las personas tuvieron que evacuar por los techos. Una persona no pudo salir.
Total:							14	

5. Alojamientos Temporales

Durante este período, por lluvias se activaron **25 Albergues Temporales**, de los cuales, **7 Alojamientos se encuentran activos y 18 cerrados**.

- Alojamientos **activos**:

Nro.	Provincia	Cantón	Parroquia	Tipo	Nombre del Alojamiento Temporal	Fecha de Apertura	Familias	Personas
1	Azuay	Pucara	Pucara	Albergue Temporal	Escuela Dr. Belisario Serrano Abad	2023-12-26	2	6
2	Guayas	Santa Lucía	Santa Lucía	Albergue Temporal	Albergue Municipal Santa Rosa	2024-02-20	13	44
3	Los Ríos	Babahoyo	Pimocha	Refugio Temporal	Escuela De Educación Básica Rosa Elena Tránsito Amaguaña - 0822	2024-02-08	1	7
4		Ventanas	Ventanas	Albergue Temporal	Casa Comunal Los Girasoles	2024-01-29	2	10
5	Manabí	Chone	San Antonio	Albergue Temporal	Centro De Fisioterapia San Antonio	2024-02-23	2	5
6	Orellana	Francisco De Orellana	Nuevo Paraiso (Cab. En Union Chimborazo)	Albergue Temporal	Cancha Cubierta Nuevo Paraiso	2023-12-18	1	7
7	Santa Elena	Santa Elena	Chanduy	Albergue Temporal	Casa Comunal Puerto De Chanduy	2024-02-19	1	7
Total							22	86

* Infraestructura cerrada que no presta actualmente el servicio escolar.

• Alojamientos temporales **cerrados**:

Nro	Provincia	Cantón	Parroquia	Tipo	Nombre del Alojamiento Temporal	Fecha de Apertura	Fecha de Cierre
1	Chimborazo	Chunchi	Chunchi	Alberque Temporal	Coliseo Severo Espinoza	2024-02-29	2024-03-01
2				Refugio Temporal	Ex-Escuela De Chaullabamba	2024-02-28	2024-02-29
3	El Oro	Pasaje	Pasaje	Alberque Temporal	Escuela Jhon F. Kennedy	2024-02-21	2024-03-11
4	Esmeraldas	Muisne	San Francisco	Refugio Temporal	Iglesia San Francisco	2024-02-19	2024-02-23
5				Junta Parroquial De San Francisco	2024-02-19	2024-02-23	
6				Refugio Temporal	Refugio (Elaborado Por La Familia Afectada).	2023-12-07	2023-12-11
7	Guayas	Balzar	Balzar	Alberque Temporal	Unidad Educativa Luis Godin	2024-02-23	2024-02-27
8				Refugio Temporal	Iglesia Evangélica	2024-02-20	2024-02-23
9		Milagro	Roberto Astudillo (Cab. En Cruce De Venecia)	Alberque Temporal	Coliseo Ecuador Martínez Collazo	2024-02-13	2024-02-18
10		Naranjito	Naranjito	Refugio Temporal	Casa De Eventos De La Ctda. Dignidad Nacional	2024-02-12	2024-03-20
11		Playas	General Villamil (Playas)	Alberque Temporal	Centro Recreacional Gran Cacique Tumbala	2024-02-21	2024-03-23
12					Escuela Juan Bautista	2024-02-21	2024-03-20
13		Santa Lucia	Santa Lucia	Refugio Temporal	Cdi San Pablo	2024-02-20	2024-03-27
14					Refugio Temporal Del Recinto Santa Clara	2024-02-21	2024-03-11
15					Simón Bolívar	Cnel.Lorenzo De Garaicoa (Pedregal)	Campamento Temporal
16	Imbabura	Ibarra	San Antonio	Refugio Temporal	Casa Comunal Gad Parroquial San Antonio	2024-02-05	2024-02-16
17	Manabí	Sucre	Charapoto	Refugio Temporal	Man-Inu-Casa Comunal San Bartolo	2024-02-23	2024-03-01
18	Santo Domingo De Los Tsáchilas	La Concordia	Monterrey	Refugio Temporal	Cdi Amiguitos De La Infancia	2024-02-21	2024-02-26

Fuente: Unidades de Monitoreo SNGR - Instituciones del SNOGIRD. 03/04/2024 - 14h00

6. Asistencia Humanitaria

Por eventos producidos por lluvias desde el 1 de diciembre de 2023 a la fecha, se ha entregado la siguiente asistencia humanitaria:

Por parte de la Secretaría Nacional de Gestión de Riesgos se ha entregado:

Nro.	Provincia	KCA (15 días - 4 personas) **	KPRH (para 3 días) **	Galletas PMA	Refrigerio	Kit de Aseo Personal **	Camas	Cobijas / Frazadas	Colchones	Kit de Dormir **	Kit de Vajilla **	Kit de Limpieza (alberque)	Mosquiteras, Redes de Cama	KMCC AT	Pastilla Potabilizadora	Tanque de 2500 lt	Purificador de Agua	Saquillos Control de Inundaciones	Otros *	Total
1	Azuay	2	0	0	0	2	0	0	0	0	0	1	0	0	0	0	0	0	0	5
2	Bolívar	0	154	0	0	24	0	0	0	10	7	5	0	0	0	0	0	0	0	200
3	Cañar	7	0	0	0	0	0	0	0	0	0	0	0	0	0	0	0	0	0	7
4	Carchi	22	31	0	0	52	0	36	0	0	26	31	0	0	0	0	0	0	0	198
5	Chimborazo	44	0	0	0	41	0	0	0	47	10	42	0	0	0	0	0	0	48	232
6	Cotopaxi	19	0	0	0	17	0	0	0	16	1	13	0	0	0	0	0	0	38	104
7	El Oro	7	4	0	0	7	0	13	13	1	0	0	0	0	0	0	0	0	26	71
8	Esmeraldas	144	3233	0	13	526	0	0	350	0	0	1214	66	0	0	0	0	0	117	5663
9	Guayas	128	1784	1	5	486	0	1	0	8	101	1151	0	5	0	0	0	500	190	4360
10	Imbabura	0	24	0	0	24	0	20	20	0	2	20	0	0	0	0	0	0	40	150
11	Los Ríos	824	4408	0	0	1286	0	0	0	10	16	486	0	0	1000	2	0	0	92	8124
12	Manabí	1462	6150	0	0	2402	3	41	162	0	68	3147	2859	0	15016	0	1864	0	2114	35288
13	Morona Santiago	0	100	0	0	15	0	0	0	0	0	0	0	0	0	0	0	0	0	115
14	Napo	2	0	0	0	0	0	0	0	0	0	0	0	0	0	0	0	0	0	2
15	Orellana	4	0	0	0	0	0	0	0	0	0	0	0	0	0	0	0	0	0	4
16	Pastaza	0	0	0	0	0	0	0	0	36	20	0	0	0	0	0	0	0	0	56
17	Pichincha	27	0	0	0	0	0	0	0	0	27	27	0	0	0	0	0	0	0	81
18	Santa Elena	159	122	0	0	8	0	0	0	1	0	8	0	0	0	0	0	0	0	298
19	Santo Domingo De Los Tsáchilas	0	72	0	0	37	5	0	15	0	5	38	27	0	0	0	0	0	15	214
20	Tungurahua	3	0	0	0	1	0	5	0	5	3	3	0	0	0	0	0	0	4	24
21	Zamora Chinchipe	6	58	0	0	59	0	65	65	0	7	0	0	0	0	0	0	0	130	390
	Total General	2860	16140	1	18	4987	8	181	625	134	293	6186	2952	5	16016	2	1864	500	2814	55586

* Entrega de Asistencia Humanitaria a nivel nacional, en proceso de ejecución.

** Todos los bienes entregados tienen una cobertura a nivel de familias: 1 kit cubre hasta 4 integrantes de una misma familia.

Fuente: Unidades de Monitoreo SNGR - Instituciones del SNOGIRD. 03/04/2024 - 14h00

Adicional, el Programa Mundial de Alimentos (WFP) en Ecuador conforme la activación de la Secretaría Nacional de Gestión de Riesgos y con el apoyo del Ministerio de Inclusión Económica y Social, está brindando asistencia humanitaria a través de la activación de programas de preparación y respuesta, que incluye la entrega de Transferencias Monetarias como medida de respuesta ante inundaciones. Al momento se ha priorizado los cantones de Chone y Tosagua de la Provincia de Manabí, entregando \$250 a cada familia llegando a más de 1.100 beneficiarios.

Cantón	#Bonos entregados	Total \$
Chone	216	\$ 54.000
Tosagua	54	\$ 13.500
Total	270	\$ 67.500

Por parte del Sistema Nacional Descentralizado de Gestión Integral de Riesgos y Desastres, se registran:

Nro.	Provincia	CA (15 días - 4 personas) **	KPRH (para 3 días) **	PA (24 horas)	Refrigerio	Kit de Aseo Personal **	Kit de Vestir **	Pañal Adulto	Tallas de Baño	Botas de Caucho (par)	Camas	Cubijes / Frazadas	Colchones	Kit de Dormir **	Kit de Cocina **	Kit de Vigilia **	Cochinetas	Kit de Limpieza (abarro)	Mosquiteras, Redes de Cama	Kit Medicamentos	Agua en Recipiente no Retornable (gal)	Agua Distribuida en Tanqueros (gal) Potable	Sachet de Oro	Tanque de 2000 lt	Purificador de Agua	Láminas de Zinc	Clavos (lb)	Bono de Emergencia	Bono de Contingencia por Evento Natural o Antrópico	Forraje (45 Kg)	Kit Colación Escolar	Otros *	Total	
1	Azuay	0	0	0	0	0	0	0	0	0	0	0	0	0	0	0	0	0	0	0	0	0	0	1	0	0	0	0	0	0	0	0	6	7
2	Bolívar	0	0	0	0	0	0	0	0	0	0	0	0	0	0	0	0	0	0	0	0	0	0	0	0	0	0	3	26	0	0	0	29	
3	Carchi	8	0	225	0	40	202	0	0	66	33	25	97	1	5	7	4	1	0	1	52	0	0	0	0	0	0	0	0	4	0	155	212	1138
4	Chimborazo	1	0	0	0	1	0	0	0	0	0	0	0	0	0	0	0	1	0	0	0	0	0	0	0	0	0	0	0	56	0	0	59	
5	Cotopaxi	0	0	2	0	0	0	0	0	0	0	2	1	0	0	0	0	0	0	0	0	0	0	0	0	0	53	0	1	0	0	5	64	
6	El Oro	1	3	0	8	0	0	0	0	0	0	0	0	3	0	0	0	0	0	0	0	0	0	0	0	0	0	0	0	0	0	2	17	
7	Esmeraldas	0	0	100	20	0	0	0	0	0	86	0	0	0	0	0	0	0	0	0	200	0	0	0	0	0	0	0	0	0	0	0	0	406
8	Guayas	2188	4693	52	0	370	0	0	0	7	375	633	336	0	0	0	177	3467	0	0	0	0	0	3	401	0	0	1	0	0	407	13110		
9	Imbabura	16	0	0	0	0	0	0	0	3	11	11	0	3	3	1	0	0	0	0	0	1100	0	0	0	0	0	0	0	0	0	12	1160	
10	Los Ríos	0	160	15	0	23	0	0	0	0	0	0	0	0	0	0	0	0	0	215	0	100	0	0	70	14	0	1461	135	0	0	4	86	874
11	Manabí	4	149	0	0	128	60	8	0	0	0	181	25	0	4	0	24	56	0	0	0	0	0	0	0	0	0	1461	135	0	0	4	2239	
12	Napo	6	0	0	0	0	0	0	0	1	1	1	1	0	0	0	0	5	0	0	0	0	0	0	0	0	0	0	0	0	0	9	24	
13	Pastaza	18	0	0	0	0	0	0	0	0	0	0	0	0	0	0	0	0	0	0	0	0	0	0	0	0	0	0	0	0	0	0	0	18
14	Pichincha	3	0	0	0	8	0	0	0	0	0	0	0	0	0	0	0	0	0	0	0	0	0	0	0	0	0	0	0	0	0	0	0	11
15	Santa Elena	0	0	400	0	0	0	0	0	0	0	0	0	0	0	0	0	0	0	0	0	0	0	0	0	0	0	0	0	0	0	0	0	400
16	Santo Domingo De Los Tsáchilas	0	25	0	0	4	0	0	2	0	6	10	1	0	0	0	3	0	0	0	0	0	0	0	0	0	0	0	2	0	0	35	88	
Total General		2245	5030	794	28	551	285	8	2	66	50	510	925	366	8	14	8	208	3523	1	467	1100	100	1	3	524	14	1464	360	56	155	778	19644	

* Entrega de Asistencia Humanitaria a nivel nacional, en proceso de ejecución.

** Todos los bienes entregados tienen una cobertura a nivel de familias: 1 kit cubre hasta 4 integrantes de una misma familia.

Fuente: Unidades de Monitoreo SNGR - Instituciones del SNDGIRD. 03/04/2024 - 14h00

7. COE activados, casos representativos y acciones de respuesta

- El 19 de febrero se declaró en emergencia institucional en el Gobierno Autónomo Descentralizado de Bolívar, para atender principalmente a los sectores que aparecen en el informe remitido por las Direcciones de Gestión Ambiental y Riesgos Naturales, Obras Públicas y Vialidad y los que posteriormente se ocasionen.
- Desde el 01/12/2023 hasta la presente fecha se han declarado en emergencia los cantones: Tulcán en la provincia de Carchi; Chimbo en la Provincia de Bolívar; Chunchi en la provincia de Chimborazo; Muisne en la provincia de Esmeraldas; Jipijapa, Puerto López, Tosagua y Chone en la provincia de Manabí; Vinces, Valencia y Baba en la provincia de Los Ríos; Playas, Milagro, Palestina, Alfredo Baquerizo Moreno (Jujan), Balzar y Santa Lucia en la provincia del Guayas.

Nro.	Fecha de la Declaratoria	Provincia	Cantón	Fecha de Cierre	Estado	Observación
1	15/03/2024	Manabí	Jipijapa	15/5/2024	Vigente	Declarar en situación emergencia a la infraestructura hidráulica que compone el sistema de agua potable, conforme el criterio técnico justificado en los informes provenientes de la Empresa Pública Municipal de Agua Potable y Alcantarillado Sanitario y Pluvial del cantón Jipijapa - EPMAPASP-J.
2	08/03/2024	Los Ríos	Vinces	7/4/2024	Vigente	Declarar la emergencia institucional del Gobierno Autónomo Descentralizado Municipal del cantón Vinces durante 30 días, por inundaciones suscitadas en el lugar y para que realice la atención conforme a sus competencias de los muros de contención de la parroquia rural Antonio Sotomayor del cantón Vinces. Se encuentra activo el COE Cantonal con declaratoria de emergencia por época lluviosa.
3	07/03/2024	Bolívar	Chimbo	07/05/2024	Vigente	Declarar EN EMERGENCIA al Gobierno Autónomo Descentralizado Municipal del Cantón Chimbo, por el lapso de 60 días, a fin de intervenir y controlar de forma inminente la afectación vial y estructural, provocados por la fuerte estación invernal, en la parroquia Telimbela y demás zonas de influencia, que se encuentran dentro de la jurisdicción del cantón Chimbo, provincia de Bolívar.
4	02/03/2024	Chimborazo	Chunchi	02/04/2024	Vigente	Declarar en EMERGENCIA por sesenta (60) días la jurisdicción total del cantón Chunchi, provincia de Chimborazo, por la eminente amenaza, producida por efectos del fenómeno de El Niño, ya que sobrepasan la capacidad resolutoria a nivel cantonal.

Nro.	Fecha de la Declaratoria	Provincia	Cantón	Fecha de Cierre	Estado	Observación
5	26/2/2024	Guayas	Alfredo Baquerizo Moreno (Juján)	25/04/2024	Vigente	Declarar en situación de emergencia a la jurisdicción cantonal bajo circunstancia de fuerza mayor en virtud de los eventos registrados y de público conocimiento, ocasionada por inundaciones en la etapa invernal.
6	23/2/2024	Esmeraldas	Muisne	-	Vigente	DECLARAR la emergencia administrativa, operativa y financiera del cantón Muisne, por la inundaciones a causa de las fuertes lluvias del pasado 19 de febrero del 2024 que afectaron a varias comunidades de la parte urbana y de las parroquias, para atender con asistencia humanitaria y realizar todas las acciones inmediatas que se requieran para amparar a la población de las zonas afectadas a consecuencia de la estación invernal, principalmente de los habitantes que se encuentran localizados en las parroquias del El Cabo de San Francisco, Quingue, Galera y San Gregorio del cantón Muisne.
7	22/2/2024	Manabí	Puerto López	22/4/2024	Vigente	Declarar en Emergencia al Gobierno Autónomo Descentralizado Cantonal Puerto López, por el lapso de 60 días con la finalidad de atender la situación actual y emergente provocada por la fuerte estación invernal que se ha agravado con la presencia del fenómeno climatológico "El niño" que ha ocasionado inundaciones en varios sectores poblacionales urbanos y rurales y afectaciones a la infraestructura vial y peatonal de este Cantón.
8	22/2/2024	Manabí	Tosagua	22/4/2024	Vigente	Declarar en Emergencia al Gobierno Autónomo Descentralizado Cantonal Tosagua, por el lapso de 60 días con la finalidad de atender la situación actual y emergente provocada por la fuerte estación invernal que se ha agravado con la presencia del fenómeno climatológico "El Niño" que ha ocasionado inundaciones en varios sectores poblacionales urbanos y rurales y afectaciones a la infraestructura vial y peatonal de este Cantón.
9	22/2/2024	Guayas	Balzar	21/04/2024	Vigente	DECLARAR en situación de EMERGENCIA a todo el territorio del cantón BALZAR, por el lapso de 60 días, con la finalidad de prevenir, mitigar y resolver los eventos adversos producidos por las inundaciones a consecuencia de la grave temporada invernal, que ha puesto en inminente peligro a la población y varias obras públicas, así como bienes muebles e inmuebles y sembríos de los ciudadanos, incluso de los animales domésticos.
10	21/2/2024	Manabí	Chone	21/4/2024	Vigente	Declarar en Emergencia al Gobierno Autónomo Descentralizado Cantonal Chone, por el lapso de 60 días con la finalidad de atender la situación actual y emergente provocada por la fuerte estación invernal que se ha agravado con la presencia del fenómeno climatológico "El niño" que ha ocasionado inundaciones en varios sectores poblacionales urbanos y rurales y afectaciones a la infraestructura vial y peatonal de este Cantón.
11	21/2/2023	Guayas	Santa Lucía	20/4/2024	Vigente	DECLARAR en EMERGENCIA al cantón Santa Lucía, por el lapso de 60 días, a fin de que el GAD Municipal del cantón Santa Lucía y demás instituciones públicas que integran el Comité de Operaciones de Emergencias - COE Cantonal intervengan y controlen de forma inmediata la situación inminente que está atravesando el cantón por época invernal.
12	20/2/2024	Guayas	Palestina	20/05/2024	Vigente	DECLARAR en situación de EMERGENCIA a todo el territorio del cantón PALESTINA, con la finalidad de prevenir, mitigar y resolver los eventos adversos producidos por las inundaciones a consecuencia de la grave temporada invernal, que ha puesto en inminente peligro a la población y varias obras públicas, así como bienes muebles e inmuebles y sembríos de los ciudadanos, incluso de los animales domésticos.
13	19/2/2024	Los Ríos	Baba	18/4/2024	Vigente	El COE Cantonal se activa por Alcaldesa de Baba, dicha reunión se dio en la tarde del 19/02/2024 de manera presencial, para tratar temas de época lluviosa y por afectaciones suscitadas en el sitio, en donde se ha activado la declaratoria de emergencia por prevención (a la espera del acta).
14	13/2/2024	Guayas	Milagro	13/4/2024	Vigente	DECLARAR en Situación de Emergencia por inundaciones al cantón San Francisco de Milagro, debido a las lluvias en la costa centro y sur del Ecuador, lo que ha ocasionado desbordamientos en el sistema hídrico del cantón, anegando cientos de hectáreas del área urbana y rural de Milagro; con la finalidad de prevenir, mitigar y resolver los eventos naturales que ponen en inminente peligro a la población y a la obra pública, conforme a los informes emitidos por los entes técnicos del Municipio de Milagro.
15	9/2/2024	Guayas	Playas	12/4/2024	Vigente	DECLARAR en estado de emergencia por Precipitaciones Invernales Registradas En El Cantón Playas, con las consecuencias legales que ello implica esto es, demandar de las demás instancias públicas la intervención necesaria para atender la situación producida, por las lluvias en todo el territorio cantonal.
16	2/2/2024	Los Ríos	Valencia	1/4/2024	No Vigente	El COE Cantonal se activa por Alcalde de Valencia, dicha reunión se dio en la tarde del 02/02/2024 de manera presencial, para tratar temas de seguridad y época lluviosa en el sitio, en donde se ha activado la declaratoria de emergencia por prevención.
17	12/1/2024	Carchi	Tulcán	2/3/2024	No Vigente	Declarar en emergencia al GAD-M, a fin de intervenir y controlar de forma inmediata la situación por la etapa invernal registradas en la parroquia El Chical donde se produjo un movimiento en masa de gran magnitud cerca a la comunidad San Marcos La Cascada.
18	2/1/2024	Carchi	Tulcán	24/2/2024	No Vigente	Declarar en emergencia al GAD-M, a fin de intervenir y controlar de forma inmediata la situación por la etapa invernal, el mismo que ha afectado a varias viviendas y obras públicas del barrio El Polígono, especialmente en las calles, Chaupicruz, Cotocollao, Cayambe y la Delicia.

- Por lluvias desde el 01/12/2023 hasta la presente fecha se ha activado 07 COE provinciales:

Nro.	Provincia	Fecha de activación
1	Los Ríos	15/03/2024
2	Santa Elena	22/02/2024
3	Manabí	22/02/2024
4	Santo Domingo De Los Tsáchilas	20/02/2024
5	Guayas	20/02/2024
6	Bolívar	06/02/2024
7	Esmeraldas	02/02/2024

- Por lluvias desde el 01/12/2023 hasta la presente fecha se han activado, 48 COE cantonales:

No.	Provincia	Cantón	Fecha de activación	No.	Provincia	Cantón	Fecha de activación
1	Azuay	Camilo Ponce Enríquez	12/2/2024	26	Imbabura	Antonio Ante	5/2/2024
2	Bolívar	Caluma	21/2/2024	27	Los Ríos	Baba	19/2/2024
3		Chillanes	5/3/2024	28		Buena Fé	2/2/2024
4		Chimbo	5/3/2024	29		Mocache	21/2/2024
5		Echeandía	21/2/2024	30		Montalvo	23/2/2024
6	Carchi	Mira	8/1/2024	31		Palenque	22/2/2024
7		Tulcán	4/1/2024	32		Puebloviejo	9/2/2024
8	Chimborazo	Alausí	21/2/2024	33		Quevedo	28/2/2024
9		Chunchi	1/3/2024	34		Quinsaloma	27/2/2024
10		Cumandá	4/3/2024	35		Valencia	2/2/2024
11	El Oro	Pasaje	26/2/2024	36		Ventanas	29/1/2024
12	Esmeraldas	Esmeraldas	21/2/2024	37	Vinces	8/3/2024	
13		Muisne	5/2/2024	38	Manabí	Chone	21/2/2024
14		Quinindé	5/2/2024	39		Flavio Alfaro	4/3/2024
15		Guayas	Alfredo Baquerizo Moreno (Juján)	22/2/2024		40	Jipijapa
16	Balao		28/2/2024	41		Olmedo	21/2/2024
17	Balzar		20/2/2024	42		Pedernales	31/1/2024
18	Daule		29/2/2024	43		Portoviejo	21/2/2024
19	Guayaquil		20/2/2024	44		Puerto López	20/2/2024
20	Milagro		13/2/2024	45		Santa Ana	22/2/2024
21	Naranjito		15/2/2024	46		Tosagua	22/2/2024
22	Palestina		20/2/2024	47		Santo Domingo de Los Tsáchilas	La Concordia
23	Playas		9/2/2024	48	Zamora Chinchipe	Nangaritza	22/3/2024
24	Santa Lucía		21/2/2024				
25	Simón Bolívar	20/2/2024					

- En este mismo periodo, se ha activado 2 Comisiones Parroquiales (COPAE): Súa del cantón Atacames en Esmeraldas, el 19/02/2024 y Huigra del cantón Alausí en Chimborazo, el 29/02/2024.

Entre los casos más relevantes ocurridos desde el 1 de diciembre de 2023, podemos mencionar los siguientes:

Zona 1

- **Carchi/ Tulcán/ El Carmelo/ Cartagena:** Debido a las lluvias registradas los últimos días se incrementó el caudal de la quebrada Cartagena provocando su desbordamiento, posterior produciendo un aluvión que arrastró piedras, palos, flujos de lodo afectando a varias viviendas, bienes públicos y bienes privados, además, dejó sin energía eléctrica y agua de consumo a todo el sector Cartagena incluyendo la cabecera parroquial de El Carmelo. El día 27/03/2024 se realizó el rescate con vida de 5 personas que se encontraban atrapadas en sus viviendas en el cuál 1 persona resultó con heridas leves. Se retomaron los trabajos de limpieza y evacuación de escombros. La plenaria del COE C Tulcán se encuentra reunido el día de hoy para la presentación de informes de todas las MTT. Se continua con el levantamiento de información de las afectaciones. Con la evaluación inicial de necesidades realiza por el GAD C Tulcán, las fichas Bono de Contingencia de las familias damnificada será enviados por la SNGR al MIES para su validación de información y posterior entrega.
 - 100 m lineales de vía afectados
 - 14 familias, 37 personas damnificadas
 - 5 familias, 17 personas afectadas
 - 5 viviendas destruidas
 - 10 viviendas afectadas
 - 20.05 hectáreas de cultivos afectadas.
 - 5 personas atrapadas, rescatadas con vida de las cuales 1 con heridas leves
 - 1 bien privado destruido (camioneta)
 - 2 bienes privados afectados (1 bus, 1 iglesia parroquial)
 - 1 bien público afectado (canchas de fútbol)
 - 7 bienes públicos destruidos (70 m de cableado de media tensión; 150 m de cableado de baja tensión; 4 postes (1 de 12 y 3 de 10); 1 transformador eléctrico)
 - 100% de energía eléctrica afectada (restablecido)
 - 100% de agua de consumo afectado (restablecido)

El 28/03/2024, se realizó la reunión del COE-C Tulcán. MAG realizó el levantamiento de información de afectaciones en cultivos. MIDUVI realizó el levantamiento de información de las viviendas afectadas. GAD Provincial del Carchi con el apoyo del GAD C Tulcán, GAD C Sucumbios, GAD Parroquial El Playón de San Francisco y GAD Parroquial El Carmelo realizan trabajos de limpieza y habilitación vial, limpieza y remoción de flujos de lodo y escombros. SNGR apoyó con acciones de coordinación y levantamiento de información de afectaciones en el territorio conjuntamente con MIDUVI, MIES, GAD Cantonal Tulcán, EMELNORTE y Prefectura. SNGR, MIES y Patronato de Amparo Social del Cantón Tulcán realizaron la entrega de asistencia humanitaria a familias damnificadas. GAD Parroquial Carmelo apoyó en el levantamiento de Información y coordina con las diferentes instituciones públicas y privadas la atención del evento.

Zona 3

- **Cotopaxi / Salcedo / Cusubambau.** Por causas de las fuertes lluvias suscitadas 02/04/2023 en el sector se reportan una vivienda inundada, además una vivienda que estaba en construcción fue destruida, al momento no se reporten personas heridas.
 - 1 vivienda destruida.
 - 1 vivienda afectada.
 - 1 familia afectada.Cuerpo de Bomberos Salcedo atiende el evento y verifica afectaciones. SGR monitorea el evento y coordina con la UGR una inspección.

Zona 5

- **Guayas / Pedro Carbo/ Cabecera Cantonal/Recinto Jerusalén,** Por lluvias del 26/03/2024, se registró acumulación de agua en las calles y avenida, y en varias viviendas. GAD Cantonal mediante EVIN reportó que, las familias afectadas se mantienen en sus inmuebles.
 - 80 viviendas afectadas
 - 80 familias afectadas (con un total de 360 personas)SNGR entregó asistencia humanitaria.
- **Guayas/Pedro Carbo / Pedro Carbo / Varios sectores y recintos (Las Cucharas, Barrio Guayaquil, Martha Bucaram, Arenosos, Santa Rosa, recinto Villao, El Triunfo y San Jacinto),** por lluvias registradas la tarde del 18/03/2024, se reportaron varias viviendas afectadas. Las familias se mantienen en sus viviendas.
 - 41 viviendas afectadas
 - 41 familias, 110 personas afectadasGAD Cantonal confirmó novedad y realizó el levantamiento de información.
- **Guayas/Pedro Carbo /Sabanilla / recintos: Botija, La Chonta, Río Nuevo y Bachillero.** Por lluvias registradas en la noche del 13/03/2024, se reportan varias viviendas afectadas, las familias que se vieron afectadas se mantienen en sus inmuebles, ya que realizaron la limpieza y el agua que había ingresado descendió con el transcurso de las horas.
 - 92 viviendas afectadas
 - 92 familias afectadas (299 personas)GAD Cantonal confirmó novedad y realizó levantamiento de información.
- **Guayas/Alfredo Baquerizo Moreno (Jujan)/ Alfredo Baquerizo Moreno (Jujan), Cabecera Cantonal / Recinto Tamarindo 1 y 2.** Por lluvias registradas la madrugada del 09/03/2024 se produjo el **desbordamiento del Estero Ñauza**, varias viviendas resultaron afectadas con el ingreso de agua, las familias afectadas continúan en sus viviendas. **El Estero Ñauza se mantiene con tendencia a disminuir su caudal.**
 - 63 viviendas afectadas.
 - 63 familias afectadas (208 personas)GAD Cantonal realizó el levantamiento de información. SNGR realizó la entrega de asistencia humanitaria
- **Los Ríos/Babahoyo/Clemente Baquerizo/Puertas Negras - Mujeres Solas,** por lluvias suscitadas en la mañana del 09/03/2024, se reportó acumulación de aguas lluvias, dejando consigo varias viviendas afectadas. Actualmente se visualiza acumulación de aguas lluvias y las familias continúan en sus viviendas.
 - 100 viviendas afectadas
 - 100 familias afectadas (216 personas)SGNR en compañía de GAD Babahoyo realizó entrega de ayuda humanitaria.
- **Los Ríos/Baba/Baba/Tillo - Rincón del Tillo - Barrio Nuevo - Estero Roncador.** Debido a la presencia de fuertes lluvias la madrugada del 07/03/2024, se reportó el desbordamiento del estero roncador, afectando varias viviendas. Mediante visita al sitio, se procedió a dotar de ayuda humanitaria a las personas afectadas, actualmente el caudal continúa desbordado, las familias se mantienen en las viviendas y se espera reporte de afectación a cultivos por parte del MAG.
 - 106 viviendas afectadas
 - 106 familias afectadas (258 personas)SNGR en compañía de Alcaldesa de Baba y técnico del GAD realizaron entrega de ayuda humanitaria el 08/03/2024

Zona 6

- **Morona Santiago/Morona/Macas/Tramo puente sobre el río Upano-puente sobre el río Copueno, vía Macas-Puyo [E45],** debido a la presencia de fuertes lluvias en la noche del 13/03/2024 y madrugada del 14/03/2024, se produjo el incremento del caudal del río Upano y su posterior desbordamiento e inundación de la variante que se encuentra sobre el lecho río provocando el cierre total del tránsito territorial de la vía de primer orden. La vía alterna es **Y de Santa Ana - Sevilla Don Bosco - Seipa - Sucúa - Macas.** Adicional se informa que una motocicleta intentó cruzar y esta se quedó estancada, sin embargo, logró salir por sus propios medios.
 - 240 metros lineales de vía afectadaPolicía Nacional confirmó el evento. SNGR coordina con MTOP y Cuerpo de Ingenieros del Ejército la atención del evento

Zona 7

- **Zamora Chinchipe/Nangaritza/Zurmi/Zurmi.** Producto a lluvias suscitadas en la noche del 21/03/2024, se produjo el desbordamiento de la quebrada del sector. El caudal de la quebrada Zurmi se encuentra en su cauce normal.
 - 04 familias damnificadas
 - 19 personas damnificadas
 - 40 viviendas afectadas (158 personas afectadas)
 - 39 familias afectadas
 - 01 centro de salud afectado
 - Servicio de agua potable afectado (30%)
 - Servicio de alcantarillado afectado (30%)
 - 30 metros lineales aproximadamenteEl COE Cantonal de Nangaritza se encuentra activo desde el 22/03/2024 para continuar con la coordinación de la atención de la emergencia. Servicio de agua potable y alcantarillado habilitados en su totalidad, Centro de salud habilitado en su totalidad. El caudal de la quebrada Zurmi se encuentra en su cauce normal. La SNGR realizó la entrega de asistencia humanitaria a las familias damnificadas y afectadas.

Zona 9

- **Pichincha / Quito/ Pacto.** Por lluvias del 02/04/2024, 08:05 se produjo el desbordamiento del río Chirapí, que causó la inundación en el sector, el cual afectó a 4 viviendas. se registró acumulación de agua en las calles y avenida.
 - 4 viviendas afectadasOperativo zonal reporta, que se continúan en el lugar con la evaluación de daños, adicional reporta de posible evacuaciones y entrega de asistencia humanitaria en el lugar.
- **Pichincha / Quito / Belisario Quevedo / quebrada El Tejado.** El 02/04/2024, debido a las lluvias se reportó el desbordamiento de la quebrada Tejado que provocó un aluvión que afectó la vía de primer orden. Quebrada Santa Clara de San Millán - Calle La Gasca, cuyo arrastre de vegetación, piedras y lodo afectó viviendas, bienes públicos y privados, así como el cierre total de una vía de segundo orden. Las afectaciones son las siguientes:
 - 1 vía de segundo orden afectada (Av. La Gasca - CERRADA)
 - 1 persona fallecida
 - 4 personas heridas
 - 20 viviendas afectadas
 - 20 familias afectadas/68 personas (8 familias evacuadas / 21 personas evacuadas)GAD Cantonal COEM en coordinación con EPMOP, EMASEO y GAD Cantonal a primeras horas de la mañana movilizan maquinaria para continuar la limpieza de escombros en la vía y evacuación controlada del agua en las quebradas El Tejado y Rumipamba, AMT mantiene 45 cierres viales y control del tránsito vehicular en el sitio. El PMU se mantiene activo. GAD Cantonal retomará las labores de limpieza sobre la vía en horas de la mañana, además coordinan para realizar una inspección aérea de las quebradas desbordadas.
- **Pichincha / Quito/ Pacto/ San Lorenzo y España, por el Estadio Pérez Guerrero.** El 02/04/2024, a causa de las lluvias se produjo el desbordamiento del río Chirapí, que causó la inundación en el sector. SITUACIÓN ACTUAL: Operativo Zonal reporta en la tarde de hoy avanzaran al lugar, ya que la vía Calacalí - La Independencia se encuentra cerrada por varios deslizamientos. Las afectaciones son:
 - 4 viviendas afectadas
 - 4 familias afectadas (Por confirmar las personas afectadas)Operativo zonal reporta que, de las 4 viviendas afectadas, dos se encuentran anegadas con lodo y escombros, las otras 2 viviendas presentan daños leves, sin registrar daños estructurales, por seguridad las personas fueron evacuados, en dónde tres familias a casa de familiares acogientes y la cuarta a un albergue (por confirmar). Operativo Zonal seguirá con la evaluación de daños en el lugar.
- **Pichincha / San Miguel de los Bancos / Mindo / km 70.** El 03/04/2024 A causa de las lluvias del día hoy, se reporta un deslizamiento de tierra que afecta una vía de primer orden, la cual se encuentra completamente cerrada al tránsito vehicular, con un bus atrapado. Cuerpo de Bomberos de San Miguel de los Bancos se encuentran trabajando en el lugar, al momento se desconoce si hay personas heridas o atrapadas. Las afectaciones son:
 - 1 bien público Afectado (Bus Transportes Esmeraldas)GAD Pichincha informa que se encuentra trabajando en el lugar realizando la limpieza y colaborando con el retiro del bus Afectado (Cooperativa Trans Esmeraldas)

8. Afectación por llluvias – eventos de mayor impacto en los últimos 15 días

Pichincha

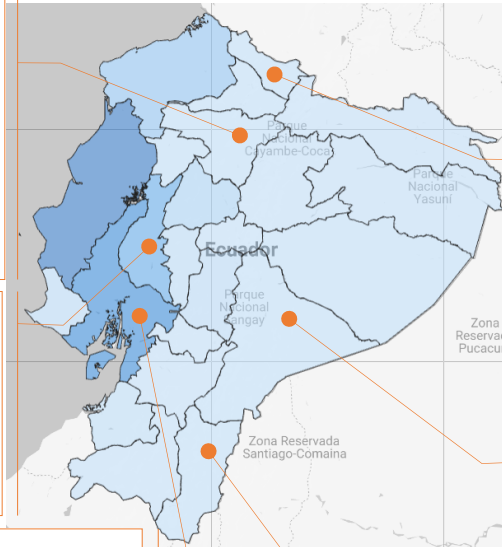
- **Quito / Belisario Quevedo / quebrada El Tejado**
Desbordamiento – quebrada El Tejado (02/04/2024)
 - 1 vía de primer orden afectada (Av. La Gasca - CERRADA).
 - 1 persona fallecida.
 - 4 personas heridas.
 - 20 viviendas afectadas.
 - 20 familias / 68 personas afectadas (8 Familias evacuadas)
- **Quito/ Pacto/ San Lorenzo y España**
Desbordamiento – río Chirapi (02/04/2024)
 - 4 viviendas afectadas
 - 4 familias afectadas (Por confirmar las personas afectadas)
- **Quito/ San Miguel de Los Bancos / Mindo / km70**
Deslizamiento (03/04/2024)
 - 1 bien público afectado. (Bus Trans Esmeraldas)

Los Ríos

- **Los Ríos/Babahoyo/Clemente Baquerizo/Puertas Negras – Mujeres Solas,**
inundación (09/03/2024)
 - 100 viviendas afectadas
 - 100 familias / 216 personas afectadas
- **Baba / Baba / Tillo – Rincón del Tillo – Barrio Nuevo**
Desbordamiento – Estero Roncador (07/03/2024)
 - 106 viviendas afectadas
 - 106 familias / 258 personas afectadas

Guayas

- **Guayas/Pedro Carbo / Pedro Carbo / recinto Jerusalén,**
Inundación (26/03/2024)
 - 80 viviendas afectadas
 - 80 familias / 360 personas afectadas
- **Guayas/Pedro Carbo / Pedro Carbo / Varios sectores y recintos (Las Cucharas, Barrio Guayaquil, Martha Bucaram, Arenosos, Santa Rosa, recinto Villao, El Triunfo y San Jacinto),**
Inundación (18/03/2024)
 - 41 viviendas afectadas
 - 41 familias / 110 personas afectadas
- **Guayas/Pedro Carbo /Sabanilla / Varios Recintos (recintos Botija, La Chonta, Río Nuevo, Bachillero),**
Inundación (13/03/2024),
 - 92 viviendas afectadas
 - 92 familias / 299 personas afectadas
- **Guayas/Alfredo Baquerizo Moreno (Jujan) / Alfredo Baquerizo Moreno (Jujan), Cabecera Cantonal / Recinto Tamarindo 1 y 2. Desbordamiento estero Nauza - (09/03/2024)**
 - 63 viviendas afectadas.
 - 63 familias / 208 personas afectadas.



Carchi

- **Tulcán/ El Carmelo/ Cartagena,**
(27/03/2024)
 - 100m lineales de vía afectados
 - 14 familias, 37 personas damnificadas
 - 5 familias, 17 personas afectadas
 - 5 viviendas destruidas
 - 10 viviendas afectadas
 - 20.05 hectáreas de cultivos afectados.
 - 5 personas atrapadas, rescatadas con vida de las cuales 1 con heridas leves
 - 1 bien privado destruido (camioneta)
 - 2 bienes privados afectados (1 bus, 1 iglesia parroquial)
 - 1 bien público afectado (canchas de fútbol)
 - 7 bienes públicos destruidos (70 m de cableado de media tensión; 150 m de cableado de baja tensión; 4 postes (1 de 12 y 3 de 10); 1 transformador eléctrico)
 - 100% de energía eléctrica afectada (restablecido)
 - 100% de agua de consumo afectado (restablecido)

Morona Santiago

- **Morona Santiago/Morona/Macas/Tramo puente sobre el río Upano – puente sobre el río Copueno, vía Macas-Puyo [E45]**
Desbordamiento (13/03/2024)
 - 240 metros lineales de vía afectada.

Zamora Chinchipe

- **Nangaritza/Zurmi/Zurmi.**
Desbordamiento quebrada SN (21/03/2024)
 - 03 viviendas destruidas
 - 04 familias/19 personas damnificadas
 - 40 viviendas afectadas
 - 39 familias/158 personas afectadas
 - 01 centro de salud afectado
 - Servicio de agua potable afectado (30%)
 - Servicio de alcantarillado afectado (30%)
 - 30 metros lineales aproximadamente

SitRep generado por la Dirección de Monitoreo de Eventos Adversos de la Secretaría de Gestión de Riesgos.

SitRep elaborado por:

Nombre: Víctor Sánchez Parker. - Analista de Monitoreo de Eventos Adversos
Correo electrónico: victor.sanchez@gestionderiesgos.gob.ec
Teléfono: 042593500 ext. 1603

SitRep aprobado por:

Nombre: Virgilio Benavides H. - Directora de Monitoreo de Eventos Adversos (E)
Correo electrónico: director.monitoreo@gestionderiesgos.gob.ec
Teléfono: 042593500 ext. 1960

Para ser agregado o removido de esta lista de SitRep, por favor envíe un correo electrónico a sala.nacional@gestionderiesgos.gob.ec
Para más información, visite nuestro sitio Web: <https://www.gestionderiesgos.gob.ec/informes-de-situacion-actual-por-eventos-adversos-ecuador/>