

## REPORTE DE MONITOREO DE AMENAZAS Y EVENTOS PELIGROSOS - No. 0201





Fecha y Hora de actualización: jueves, 11 de abril de 2024 - 01:56:26 / Página 1 de 8

Periodo de Monitoreo: Desde: 09h00 10/04/2024 Hasta: 21h00 10/04/2024

### 1. Monitoreo de amenazas

- Amenaza en desarrollo, posible desencadenamiento de eventos peligrosos.
- Amenaza en incremento y probable materialización inminente.
- Amenaza dentro de los parámetros normales.

#### PELIGRO VOLCÁNICO:

Ubicación	Nivel de alerta declarada	Situación actual	Valoración actual
 Volcán Reventador Napó	NARANJA	15:53 Emisión de gas y ceniza, con una altura de la nube mayor a 500 metros sobre el nivel del cráter con dirección Oeste-Noroeste	●
 Volcán Chiles-Cerro Negro Carchi	AMARILLA	17:00 Sin reporte de actividad.	●
 Volcán Sangay Morona Santiago	AMARILLA	11:00 A través de imágenes satelitales, se pueden observar emisiones de vapor de agua y gases producidos por la entrada de los flujos de lava al mar. De igual forma, se pueden observar anomalías termales en el satélite GOES-16.	●
 Volcán La Fernandina Galápagos	-	11:00 A través de imágenes satelitales, se pueden observar emisiones de vapor de agua y gases producidos por la entrada de los flujos de lava al mar. De igual forma, se pueden observar anomalías termales en el satélite GOES-16.	●

#### PELIGRO POR DESBORDAMIENTOS DE CUERPOS HÍDRICOS:

##### 00 cuerpos de agua desbordado:

Provincia	Cantón	Parroquia	Sector	Nombre
---	---	--	--	--

##### 00 cuerpos de agua con tendencia a aumentar el nivel:

Provincia	Cantón	Parroquia	Sector	Nombre
---	---	---	---	---

#### PELIGRO POR INCENDIOS FORESTALES:

##### 01 incendio forestal activo:

Provincia	Cantón	Parroquia	Sector	Afectación (Ha)	Fecha de inicio
Azuay	Sígsig	Guel	Población Guel	--	10/04/2024

##### 00 incendios forestales controlados:

Provincia	Cantón	Parroquia	Sector	Afectación (Ha)	Fecha de inicio
--	--	--	--	--	--

#### PELIGRO POR APERTURA O COLAPSO DE PRESAS Y REPRESAS:

Recurso	Cota mínima	Cota Actual	Cota máxima	Hora de corte	Valoración
Molino, Azuay	1970.00	---	1990.50	---	---
Mazar, Azuay	2138.05	---	2153.45	---	---
Daule Peripa, Guayas	70.00	80.20	85.00	08:08	●
Central Baba, Los Ríos	114.00	115.66	117.00	08:08	●
Chongón, Guayas	44.50	47.40	55.15	10:32	●
El Azúcar, Santa Elena	40.00	41.96	45.09	10:32	●
San Vicente, Santa Elena	50.00	55.29	57.49	10:32	●
La Esperanza, Manabí	53.40	61.37	66.00	10:23	●
Poza Honda, Manabí	104.29	102.17	106.50	10:23	●
Multipropósito Chone, Manabí	48.00	63.31	68.50	10:23	●

## REPORTE DE MONITOREO DE AMENAZAS Y EVENTOS PELIGROSOS - No. 0201

Fecha y Hora de actualización: jueves, 11 de abril de 2024 - 01:56:26 / Página 2 de 8

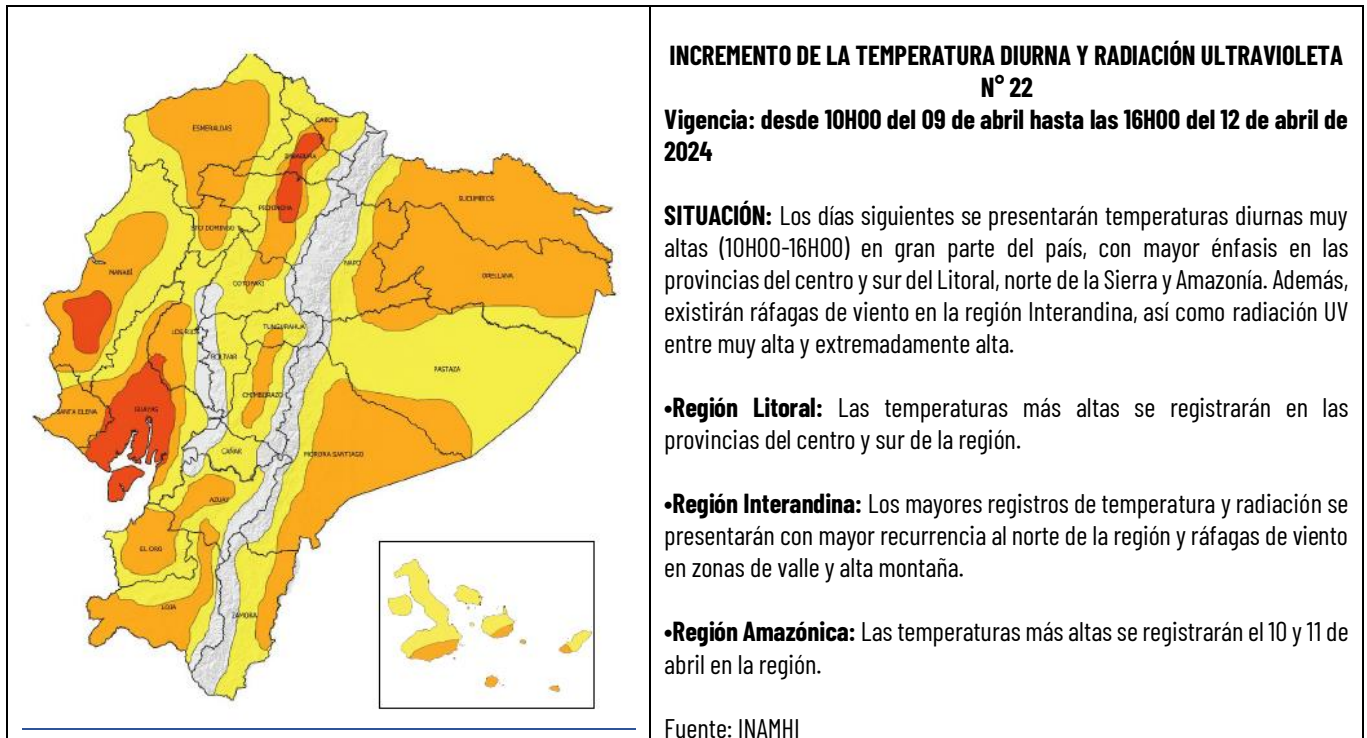
Agoyán, Tungurahua	1645.00	1650.83	1651.00	09:00	●
Pucará-Pisayambo, Tungurahua	3541.00	3562.77	3565.00	09:00	●

Para mayor información de las Declaratorias de niveles de alerta vigentes por amenazas y/o eventos peligrosos, puede visitar la página web:

<https://www.gestionderiesgos.gob.ec/niveles-de-alertas-y-declaratorias-vigentes-establecidas-por-la->



### SITUACIÓN HIDROMETEOROLÓGICA:



### PELIGRO SÍSMICO:

Fecha - Hora Local	Magnitud	Profundidad	Cercano a	Sentido por la población
2024-04-10 19:45:07	3.4	149 Km	a 26.62 km de Puyo, Pastaza	NO

## 2. Monitoreo de eventos peligrosos (emergencias y desastres)

### ZONA 1



#### Aluvion

<b>Localización:</b>	Carchi/Tulcán/El Carmelo/Cartagena.
<b>Antecedentes:</b>	El 27/03/2024, debido a las lluvias registradas los últimos días, se incrementó el caudal de la quebrada Cartagena provocando su desbordamiento, posterior un aluvión que arrastró piedras, palos, flujos de lodo afectando a varias viviendas, bienes públicos y bienes privados, dejó sin energía eléctrica a todo el sector Cartagena incluyendo la cabecera parroquial de El Carmelo. El 27/03/2024, se realizó el rescate con vida de 5 personas que se encontraban atrapadas en sus viviendas en el cuál 1 persona resultó con heridas leves.
<b>Situación actual:</b>	Moradores del sector por seguridad, evacuaron la tarde del 08/04/2024, debido a un posible represamiento de la quebrada Cartagena; se realizará una inspección ya que el caudal de la quebrada se encuentra en su estado normal. Adicional, se informa que los trabajos de limpieza y remoción de escombros continúan.
<b>Afectaciones:</b>	- 100 m lineales de vía afectados. - 14 familias, 37 personas damnificadas - 5 familias, 17 personas afectadas - 5 viviendas destruidas - 10 viviendas afectadas

## REPORTE DE MONITOREO DE AMENAZAS Y EVENTOS PELIGROSOS - No. 0201

Fecha y Hora de actualización: jueves, 11 de abril de 2024 - 01:56:26 / Página 3 de 8

	<ul style="list-style-type: none"> <li>- 20.05 hectáreas de cultivos afectadas.</li> <li>- 5 personas atrapadas, rescatadas con vida de las cuales 1 con heridas leves.</li> <li>- 1 bien privado destruido (camioneta)</li> <li>- 2 bienes privados afectados (1 bus, 1 iglesia parroquial)</li> <li>- 1 bien público afectado (canchas de fútbol)</li> <li>- 7 bienes públicos destruidos (70 m de cableado de media tensión; 150 m de cableado de baja tensión; 4 postes (1 de 12 y 3 de 10); 1 transformador eléctrico)</li> <li>- 100% de energía eléctrica afectada (restablecido)</li> <li>- 100% de agua de consumo afectado (restablecido)</li> </ul>
<b>Acciones de respuesta:</b>	<p>Cuerpo de Bomberos Tulcán realizará una inspección en la quebrada Cartagena.</p> <p>PPNN se encuentra brindando seguridad en el sector.</p> <p>Gobernación del Carchi entregó asistencia humanitaria a las familias impactadas.</p> <p>GAD Provincial del Carchi con el apoyo del GAD C Tulcán, GAD C Sucumbios, GAD Parroquial Julio Andrade, GAD Parroquial El Playón de San Francisco y GAD Parroquial El Carmelo continúan realizando trabajos de limpieza y remoción de flujos de lodo y escombros.</p>
<b>Fuentes de información:</b>	<p>SNGR CZ1 Umeva Carchi/ SIS ECU 911 Tulcán/ GAD P Carchi/GAD C Tulcán/ PPNN/ FFAA/EMELNORTE/CB Tulcán/ MSP/ GAD Parroquial Carmelo</p>



### Subsidencia

<b>Localización:</b>	Esmeraldas/Muisne/Muisne/Pueblo Nuevo vía a Muisne [381].
<b>Antecedentes:</b>	El 20/02/2024, por lluvias sucitadas se registró una subsidencia que afectó la vía de primer orden la cual se encuentra parcialmente habilitada, adicional se registraron viviendas afectadas.
<b>Situación actual:</b>	La vía de primer orden se mantiene parcialmente habilitada con precaución a conducir. Las familias afectadas se encuentran pernoctando en sus viviendas.
<b>Afectaciones:</b>	<ul style="list-style-type: none"> <li>- 6 familias afectadas (dato preliminar a la espera de la EVIN).</li> <li>- 5 viviendas afectadas.</li> <li>- 2 bienes privados afectados (tiendas).</li> <li>- 70 metros lineales.</li> </ul>
<b>Acciones de respuesta:</b>	La UGR Muisne indica que no remitirá las EVINES puesto que ya pasó el tiempo de entrega estipulado por la SNGR.
<b>Fuentes de información:</b>	MTOP Esmeraldas se encuentra realizando los trabajos de rehabilitación vial.
	SNGR CZ1 Umeva Esmeraldas/MTOP Esmeraldas

## ZONA 2



### Avalancha

<b>Localización:</b>	Pichincha/Cayambe/Olmedo/ Volcán Cayambe.
<b>Antecedentes:</b>	El 05/04/2024, se reportó una avalancha en el sector y existen 3 personas desaparecidas.
<b>Situación actual:</b>	Continúa cerrado el acceso hacia el volcán Cayambe. Al momento las labores de rescate se encuentran suspendidas.
<b>Afectaciones:</b>	<ul style="list-style-type: none"> <li>• 3 personas (Desaparecidas)</li> </ul>
<b>Acciones de respuesta:</b>	<p>Cuerpo de Bomberos de Cayambe reporta que el día de hoy en la mañana, un grupo realizaron un reconocimiento por el sector del Volcán Cayambe.</p> <p>Se continúa con el monitoreo del evento por parte de la SNGR-UMEVA-Pichincha</p>
<b>Fuentes de información:</b>	SNGR CZ2 Umeva Pichincha/Cuerpo de Bomberos Cayambe



### Socavamiento

<b>Localización:</b>	Napo/El Chaco/Gonzalo Diaz De Pineda (El Bombón)/San Rafael, Piedra Fina 2, San Luis, San Carlos, vía Y de Baeza-Lago Agrio [E45].
<b>Antecedentes:</b>	Debido al proceso erosivo desarrollado desde febrero del 2020, el río Quijos (Alto Coca) mantiene en riesgo a varias viviendas y sectores estratégicos, tales como: la Red Estatal Vial [E45], Hidroeléctrica Coca Codo Sinclair, tuberías de SOTE, Poliducto Shushufindi - Quito y OCP.
<b>Situación actual:</b>	Se mantiene la declaratoria emitida mediante resolución SGR-058-2021 de cambiar el nivel de alerta Naranja a Roja. El frente de erosión se encuentra en la abscisa 7+500 por 180 días (21/01/2024). La vía El Chaco-Reventador se encuentra habilitada.
<b>Afectaciones:</b>	<ul style="list-style-type: none"> <li>- Desde el 2020 a la fecha las afectaciones son las siguientes:</li> <li>- 122 personas afectadas</li> <li>- 27692 personas afectadas indirectas</li> <li>- 76 personas damnificadas</li> <li>- 105 personas evacuadas</li> <li>- 7 viviendas destruidas</li> <li>- 1120 metros de vía afectadas</li> <li>- 4 puentes destruidos: (Puente sobre el río Montana, Marker, Ventana 2 y Puente Piedra Fina 2)</li> <li>- 4 bienes Afectados: (tuberías del SOTE, Poliducto Shushufindi- Quito y OCP, Sistema de Agua Potable de San Luis ,05/09/2023 bus interprovincial)</li> <li>- 100.03 Ha de Cultivo perdidos</li> <li>- 3448 animales de granja afectados y muertos</li> </ul>

## REPORTE DE MONITOREO DE AMENAZAS Y EVENTOS PELIGROSOS - No. 0201

Fecha y Hora de actualización: jueves, 11 de abril de 2024 - 01:56:26 / Página 4 de 8

<b>Acciones de respuesta:</b>	El 30/12/2023, MTOP junto a otras instituciones como GAD Municipal El Chaco, GAD Municipal de Gonzalo Pizarro, GAD Provincial de Sucumbios y Petroecuador, habilitaron al 100% el puente bailey. La Comisión Ejecutora Río Coca - CELEC EP, SNGR CZ2 y CCGR San Luis realizan monitoreo constante.
<b>Fuentes de información:</b>	SNGR CZ2 Umeva Napo-Orellana/CELEC EP/GAD Municipal El Chaco/MTOP/teniente Político Gonzalo Díaz de Pineda

### ZONA 4



#### Socavamiento

<b>Localización:</b>	Santo Domingo de Los Tsáchilas/La Concordia/La Concordia/En la entrada a la parroquia Las Villegas, vía de primer orden La Concordia - Monterrey.
<b>Antecedentes:</b>	El 19/02/2024, debido a las lluvias suscitadas en la madrugada se produjo un socavamiento en la vía de primer orden.
<b>Situación actual:</b>	Al momento el puente Bailey se encuentra colocado, se mantiene cerrada la vía de primer orden al paso vehicular. Las vías alternas son: 1.- Vía antigua La Villegas- Monterrey 2.- La Concordia - Plan Piloto - Las Villegas - Monterrey.
<b>Afectaciones:</b>	- 30 metros de afectación de la vía aprox. - 1 bien público afectado (ambulancia MSP) - 2 personas heridas - 1 persona fallecida
<b>Acciones de respuesta:</b>	Ministerio de Transporte de Obras Públicas se encuentra realizando en etapa de pruebas sobre el puente hasta la apertura total, se estima que se habilite al paso vehicular.
<b>Fuentes de información:</b>	SNGR CZ4 Umeva Santo Domingo/EUCU 911/C.B.

### ZONA 5



#### Vendaval

<b>Localización:</b>	Guayas/ Naranjito/ Naranjito, Cabecera Cantonal/ Cdma. Xavier Marcos y Cdma. Nuevo San Elias
<b>Antecedentes:</b>	El 10/04/2024 por fuertes vientos acompañados con lluvias registradas la madrugada de hoy 10/04/2024, se produjo el desprendimiento de zinc de dos viviendas de dichos sectores
<b>Situación actual:</b>	Se produjo la pérdida de enseres e ingreso de agua dentro del mismo, una de las familias permanece en el sitio y la segunda en casa de familia acogientes.
<b>Afectaciones:</b>	-2 viviendas afectadas -2 familias, 2 personas afectadas
<b>Acciones de respuesta:</b>	GAD Cantonal realizó confirmación del evento, levantamiento de información y entrega de asistencia humanitaria. OOPP Municipal realizó remoción de escombros
<b>Fuentes de información:</b>	GAD Cantonal Naranjito / SNGR Unidad de Monitoreo Guayas



#### Actividad Volcánica

<b>Localización:</b>	Galápagos/ Isla Fernandina
<b>Antecedentes:</b>	El 03/03/2024 parque Nacional Galápagos reporta que el volcán Fernandina se encuentra en erupción, hasta el momento sin afectaciones ya que todo el enjambre va al mar, el reporte también lo han realizado embarcaciones de turismo que se encuentran por el lugar realizando sus recorridos turísticos.
<b>Situación actual:</b>	A través de imágenes satelitales, se pueden observar emisiones de vapor de agua y gases producidos por la entrada de los flujos de lava al mar. De igual forma, se pueden observar anomalías termales en el satélite GOES-16.
<b>Afectaciones:</b>	- Vegetación endémica (Palo Santo, Scalesia y Cactus), la magnitud de la afectación se reportará cuando el proceso eruptivo haya terminado y se tenga acceso al sitio.
<b>Acciones de respuesta:</b>	Parque Nacional Galápagos mantiene constante monitoreo con su personal de guardaparques. IG, se mantiene vigilando el fenómeno y avisará en caso de cambios significativos. SNGR mantiene informadas a las Autoridades sobre la evolución eruptiva.
<b>Fuentes de información:</b>	SNGR CZ5 Umeva Galápagos/Parque Nacional Galápagos

### ZONA 6



#### Explosión

<b>Localización:</b>	Azuay/Nabón/Las Nieves/La Paz
<b>Antecedentes:</b>	El 10/04/2024 por causas desconocidas se suscitó la deflagración de un cilindro de GLP en 1 vivienda de 2 pisos de construcción mixta (bloque y madera); producto del hecho se registran 2 personas heridas (quemaduras de 1er y 2do grado)
<b>Situación actual:</b>	Las personas heridas fueron trasladadas a casas de salud para su atención, adicional a la afectación parcial del techo de la estructura.
<b>Afectaciones:</b>	-2 persona heridas -1 familia afectada -1 vivienda afectada

## REPORTE DE MONITOREO DE AMENAZAS Y EVENTOS PELIGROSOS – No. 0201

Fecha y Hora de actualización: jueves, 11 de abril de 2024 – 01:56:26 / Página 5 de 8

<b>Acciones de respuesta:</b>	CB Nabón realizó la atención pre-hospitalaria y traslados de heridos. SNGR coordina con UGR Nabón el levantamiento de información.
<b>Fuentes de información:</b>	CB Nabón/SNGR Unidad de Monitoreo Azuay-Cañar



### Deslizamiento

<b>Localización:</b>	Azuay/Santa Isabel/Santa Isabel/La Cría.
<b>Antecedentes:</b>	El 03/06/2022, se suscitó un deslizamiento producto de la saturación del suelo originado por la combinación del deficiente sistema de riego en el sector, del taponamiento de diferentes quebradas y la deficiencia en el drenaje del terreno. El 06/04/2023, la SGR emitió el cambio a ALERTA NARANJA El 20/06/2023 MIES entregó Bonos de Contingencia a 22 familias afectadas de la comunidad La Cría.
<b>Situación actual:</b>	Con fecha 23 de Enero del 2024, UGR Santa Isabel informa que para dar cumplimiento a las resoluciones establecidas el 10-01-2024 por el COE Cantonal Santa Isabel, se han realizado las siguientes acciones: 1. Se mantienen activadas las siete (7) mesas técnicas de trabajo y los tres (3) grupos de trabajo del COE Cantonal de Santa Isabel. 2. Se elaboró y entregó informe de recomendación de cambio de uso del suelo al Concejo Cantonal de Santa Isabel. 3. Se entregó informe de justificativos técnicos para la declaración de zona inhabitable, a la Dirección de Planificación y Departamento Jurídico del GAD Santa Isabel. 4. SGR motivó la activación del COE Provincial con la finalidad de dar a conocer a la plenaria sobre la situación actual del macro deslizamiento en el sector La Cría y dar atención desde cada una de sus competencias como MTT-P y GTT. 5. Se realizó la reunión y socialización de la propuesta de habilitación de la vía Sulupali Grande – Sauce Loma – El Progreso con el Departamento de Vialidad del GAD Provincial. 6. Se entregaron los estudios y diseños a la Gobernación del Azuay y CELEC para la evaluación del problema y determinación de soluciones. 7. Se actualizan los datos de afectados y damnificados, así como las personas en el AT y otras modalidades de AT. 8. Se adecuan los espacios en el Alojamiento Temporal por parte del Municipio de Santa Isabel. 9. Se programó la capacitación al personal municipal por parte de la SGR. 10. Se enviaron oficios al GAD Provincial para la inclusión de los estudios de los sistemas de riesgo en la planificación operativa anual. 11. Se realizó la solicitud de gestión interinstitucional para la realización de estudios de zonificación geotectónica en los sectores de proyección urbana. 12. Se elabora el plan de respuesta para la atención a las familias que permanecen dentro de la zona de influencia del macro deslizamiento de La Cría.
<b>Afectaciones:</b>	<ul style="list-style-type: none"> <li>- 82 familias afectadas (308 personas)</li> <li>- 8 familias damnificadas (25 personas que permanecen en casa de familias acogientes)</li> <li>- 130 personas evacuadas (albergue temporal) (Con fecha 15/08/2023 se encuentran en el albergue 38 familias 104 personas)</li> <li>- 38 familias evacuadas.</li> <li>- 44 viviendas afectadas</li> <li>- 8 viviendas destruidas</li> <li>- 3 bienes privados afectados (capilla, casa comunal, cancha central)</li> <li>- 2 bienes públicos afectados</li> </ul>
<b>Acciones de respuesta:</b>	UGR Santa Isabel en conjunto con SGR CZ6 realizan acciones de atención a la emergencia
<b>Fuentes de información:</b>	SNGR CZ6 Unidad de Monitoreo Azuay-Cañar.

## ZONA 9



### Aluvion

<b>Localización:</b>	Pichincha/Quito/Belisario Quevedo/Quebrada El Tejado, La Comuna de Santa Clara de San Millán y La Gasca.
<b>Antecedentes:</b>	El 02/04/2024, debido a las lluvias se reportó el desbordamiento de la quebrada Tejado que provocó un aluvión, cuyo arrastre de vegetación, piedras y lodo afectó viviendas, bienes públicos y privados, así como el cierre total de una vía de segundo orden.
<b>Situación actual:</b>	Se entregó asistencia humanitaria a las familias damnificadas y al momento todos los servicios básicos y vías en el lugar se encuentran operando con normalidad.
<b>Afectaciones:</b>	<ul style="list-style-type: none"> <li>- 80 metros lineales de vías de segundo orden afectada :Av. La Gasca, Miguel Acevedo, Chobo, José Berrutieta, Enrique Ritter, Ponce de Herrera, Humberto Albornoz y Fulgencio Araujo.</li> <li>- 1 persona fallecida</li> <li>- 4 personas heridas</li> <li>- 16 niños atrapados (evacuados)</li> <li>- 19 viviendas afectadas</li> <li>- 54 familias afectadas</li> <li>- 117 personas afectadas</li> <li>- 10 familias damnificadas</li> <li>- 37 personas damnificadas</li> <li>- 1 vivienda destruida</li> <li>- 10 bienes privados afectados - 9 vehículos y 1 moto</li> <li>- 1 bien público afectado- poste</li> <li>- 1 centro de salud afectado</li> </ul>



## REPORTE DE MONITOREO DE AMENAZAS Y EVENTOS PELIGROSOS - No. 0201

Fecha y Hora de actualización: jueves, 11 de abril de 2024 - 01:56:26 / Página 6 de 8

<b>Acciones de respuesta:</b>	La SNGR, SENA y la Presidencia de la Republica realizaron la entrega de kits de alimentos, aseo y menaje de casa para 5 familias damnificadas por el evento, MIES entregó 11 bonos de contingencia y MSP realizó atención integral de salud y calificación de discapacidad a un niño con autismo.
<b>Fuentes de información:</b>	SNGR CZ9 Umeva Pichincha/COEM DMQ/EPMAPS/EPMMOP/GAD Cantonal Operativo Zonal Eugenio Espejo.

### 3. Monitoreo de estado de vías afectadas por eventos peligrosos

#### 04 VÍAS DE PRIMER ORDEN CERRADAS:

No.	Provincia	Cantón	Parroquia	Sector/Vía	Evento Peligroso	Afectación (mts lineales)	Fecha del evento	Vías alternas
1	Santo Domingo de los Tsáchilas	La Concordia	La Concordia	En la entrada a la parroquia Las Villegas, vía de primer orden La Concordia - Monterrey	SOCAVAMIENTO	30	19/02/2024	Vía antigua La Villegas- Monterrey / La Concordia - Plan Piloto - Las Villegas - Monterrey.
2	Manabí	Jipijapa	Jipijapa	Km 1 Jardines de la Paz, vía Jipijapa - Guayaquil [E482]	SOCAVAMIENTO	80	22/02/2024	Ninguna
3	Los Ríos	Ventanas	Zapotal	Puente Zapotal	SOCAVAMIENTO	5	28/06/2023	Chacarita hacia los Ángeles.
4	Chimborazo	Alausí	Alausí	Casual y Nuevo Alausí, vía Alausí - Guamote [E-35]	DESPLAZAMIENTO	2320	26/03/2023	vía alterna del tercer orden Riobamba Guasuntos Alausí - sub tramo Vishud Guasuntos.

#### 32 VÍAS DE PRIMER ORDEN PARCIALMENTE HABILITADAS:

No.	Provincia	Cantón	Parroquia	Sector/Vía	Evento Peligroso	Afectación (mts lineales)	Fecha del evento	Vías alternas
1	Morona Santiago	Limón Indanza	Yunganza	Sector El Rosario y San Antonio-Bella Unión - Limón E45	DESPLAZAMIENTO	80	29/03/2024	Ninguna
2	Morona Santiago	Morona	Zuñac	Km 66, vía Macas - Riobamba [E46]	DESPLAZAMIENTO	15	09/03/2023	Ninguna
3	Napo	El Chaco	Santa Rosa	Tres Cruces, vía El Chaco - Reventador [E45]	HUNDIMIENTO	12	18/02/2024	Ninguna
4	Santo Domingo de los Tsáchilas	Santo Domingo	Alluriquín	Km 83 Vía Aloag - Santo Domingo E- 20	DESPLAZAMIENTO	50	06/01/2024	---
5	Cotopaxi	Pujilí	Tingo	Tacajaló ingreso a la Esperanza, vía Pujilí - La Maná [E-30]	DESPLAZAMIENTO	--	31/01/2024	Ninguna
6	Los Ríos	Babahoyo	Pimocha	Puente de Los Gemelos	SOCAVAMIENTO	6	19/01/2024	Ninguna
7	Imbabura	Cotacachi	García Moreno	entrada a Limones, vía Otavalo - Selva Alegre - Sanguangual - Las Golondrinas Km 89 [E29]	DESPLAZAMIENTO	100	05/01/2024	Ninguna
8	Imbabura	Ibarra	Carolina	San Jerónimo-Guadual; vía Salinas - Lita km 114 [E10]	DESPLAZAMIENTO	125	22/12/2023	Ninguna
9	Esmeraldas	Muisne	Muisne	Pueblo Nuevo vía a Muisne [E381]	SUBSIDENCIA	70	20/02/2024	Ninguna
10	Morona Santiago	Limón Indanza	General Leonidas Plaza Gutiérrez (Limón)	Loma de la Virgen, vía Plan de Milagro-Gualaceo	DESPLAZAMIENTO	26	12/12/2023	Cuenca-Guarumales-Méndez-Limón Indanza-Plan de Milagro.
11	Tungurahua	Baños de Agua Santa	Río Verde	San Jorge, vía Baños - Puyo [E30]	SOCAVAMIENTO	100	16/07/2023	Ninguna
12	Tungurahua	Baños de Agua Santa	Ulba	Agoyán, vía Baños - Puyo [E-30]	SOCAVAMIENTO	30	27/06/2023	Ninguna
13	Esmeraldas	Quinindé	Malimpia	Malimpia, E20 pasando el basurero a mano derecha	SOCAVAMIENTO	30	03/04/2023	Ninguna
14	Morona Santiago	Limón Indanza	Yunganza (Cab. En el rosario)	Km 35, El Rosario, vía Bella Unión - Limón [E45]	DESPLAZAMIENTO	30	04/03/2023	Ninguna
15	Manabí	Manta	San Lorenzo	Ruta del Spondylus San Lorenzo - Santa Rosa [E15]	OLEAJE	1200	24/01/2023	Ninguna
16	Azuay	Sevilla de Oro	Palmas	km 76, Vía Paute Guarumales Méndez [E-40]	DESPLAZAMIENTO	25	05/09/2022	Ninguna
17	Azuay	Sevilla de Oro	Palmas	km 61, Vía Paute Guarumales Méndez [E-40]	SOCAVAMIENTO	35	30/08/2022	Ninguna
18	Manabí	Puerto López	Salango	La Rinconada 5 Cerros, vía Puerto López - Santa Elena [E15].	HUNDIMIENTO	4	28/08/2022	Ninguna
19	Manabí	Sucre	Leonidas Plaza	Km 19, San Agustín-Tosagua [E-383]	SUBSIDENCIA	150	14/08/2022	Ninguna

## REPORTE DE MONITOREO DE AMENAZAS Y EVENTOS PELIGROSOS - No. 0201

Fecha y Hora de actualización: jueves, 11 de abril de 2024 - 01:56:26 / Página 7 de 8

No.	Provincia	Cantón	Parroquia	Sector/Vía	Evento Peligroso	Afectación (mts lineales)	Fecha del evento	Vías alternas
20	Morona Santiago	Sucúa	Asunción	Sector paso Carreño [E45]	SOCAVAMIENTO	5	18/05/2022	Ninguna
21	Pichincha	Mejía	Manuel Cornejo A.	km 38 + 600, vía Alóag - Unión del Toachi [E20]	HUNDIMIENTO	15	25/02/2022	Ninguna
22	Esmeraldas	Quinindé	Rosa Zarate (Quinindé)	Km 68 Los Vergeles, vía Esmeraldas - Quinindé [E20]	HUNDIMIENTO	40	08/02/2022	Ninguna
23	Imbabura	Ibarra	Carolina	San Jerónimo; vía Salinas - Lita [E10]	DESPLAZAMIENTO	225	22/12/2021	1.- Ruta desde la E10 Guallupe - San Juan de Lachas (Carchi) - por la E 182 Gualchan - Chical - Maldonado - Tulcán - Ibarra 2.- Para vehículos livianos, E10 desde San Jerónimo - Buenos Aires - Cahuasqui - Tumbabiro.
24	Cañar	Cañar	Ingapirca	Vía El tambo - Ingapirca - Honorato Vásquez km 8+100, km 15.	DESPLAZAMIENTO	100	24/11/2021	Ninguna
25	Morona Santiago	Morona	Macas, cabecera cantonal y capital provincial	Vía Macas-Puyo [E45], tramo puente sobre el río Copueno-puente sobre el río Upano	SOCAVAMIENTO	180	16/05/2021	Ninguna
26	Napo	El Chaco	Gonzalo Díaz De Pineda (El Bombón)	San Rafael, Piedra Fina, San Luis, San Carlos, Vía Y de Baeza-Lago Agrío [E45]	SOCAVAMIENTO	1040	02/02/2020	Lago Agrío - Coca - Y de Narupa - Tena - Ambato - Quito
27	Morona Santiago	Santiago	Patuca	Loma Seca vía Patuca - Santiago [E40]	SOCAVAMIENTO	15	15/01/2020	Ninguna
28	Morona Santiago	Tiwintza	San José de Morona	Shaime, vía Santiago-San José de Morona [E40]	COLAPSO ESTRUCTURAL	170	13/05/2020	Ninguna
29	Morona Santiago	Tiwintza	Santiago, cabecera cantonal	Km 75, Yapapas, vía Entronque a Santiago de Méndez - Santiago [E40]	DESPLAZAMIENTO	70	16/05/2020	Ninguna
30	Morona Santiago	Tiwintza	Santiago, cabecera cantonal	Palomino km 68, vía Santiago-San José de Morona [E40]	SOCAVAMIENTO	70	16/05/2020	Ninguna
31	Morona Santiago	Morona	Macas, cabecera cantonal y capital provincial	Puente sobre el río Upano, vía Macas-Puyo-[E45]	SOCAVAMIENTO	57	21/06/2020	Ninguna
32	Morona Santiago	Tiwintza	Santiago, cabecera cantonal	Yapapas, vía Entronque a Santiago de Méndez - Santiago [E40]	SOCAVAMIENTO	50	21/08/2020	Ninguna

### 09 VÍAS DE SEGUNDO ORDEN CERRADAS:

No.	Provincia	Cantón	Parroquia	Sector/Vía	Evento Peligroso	Afectación (mts lineales)	Fecha del evento	Vías alternas
1	Manabí	Rocafuerte	Rocafuerte	Tierra bonita, límite cantonal con Tosagua a 700 metros de la vía Estatal [E38]	SUBSIDENCIA	100	23/02/2024	Ninguna
2	Manabí	Pichincha	Pichincha	Aqua Blanca, Vía Las Damas - Puerto Conguillo	DESPLAZAMIENTO	15	18/02/2024	Ninguna
3	Imbabura	Otavalo	San José de Quichinche	El Puente	INUNDACIÓN	60	19/12/2023	Ninguna
4	Esmeraldas	Quinindé	Cube	Recinto Cube	DESPLAZAMIENTO	20	25/05/2023	Ninguna
5	Santa Elena	Salinas	Anconcito	Vía al Puerto Pesquero	SOCAVAMIENTO	--	14/03/2023	Ninguna
6	Pichincha	Quito	Conocoto	Calles Hermano Miguel y Panzaleo, cruce de vías	SOCAVAMIENTO	30	28/02/2022	Ninguna
7	Azuay	Nabón	Nabón	Rosas, Bellavista, Tamboloma, Chunazana	DESPLAZAMIENTO	50	14/03/2021	Corraleja-Yasudel-Susudel
8	Imbabura	Pimampiro	Pimampiro, Cabecera Cantonal	San José de Aloburo	DESPLAZAMIENTO	500	09/11/2021	Vía Narchimbuela - Pimampiro
9	Pichincha	Mejía	Tambillo	El Murco - Pasando la escuela Carlos Freire Larrea	INUNDACIÓN	---	11/04/2022	Ninguna

## REPORTE DE MONITOREO DE AMENAZAS Y EVENTOS PELIGROSOS - No. 0201

Fecha y Hora de actualización: jueves, 11 de abril de 2024 - 01:56:26 / Página 8 de 8

### 03 VÍAS DE SEGUNDO ORDEN PARCIALMENTE HABILITADAS:

No	Provincia	Cantón	Parroquia	Sector/Vía	Evento Peligroso	Afectación (mts lineales)	Fecha del evento	Vías alternas
1	El Oro	Piñas	Moromoro	El Placer, vía El Placer, Vía Buenaventura Saracay [E-585]	DESLIZAMIENTO	3	17/10/2023	Ninguna
2	Chimborazo	Pallatanga	Pallatanga	Jiménez, vía Jiménez - Pallatanga	SOCAVAMIENTO	--	27/05/2023	Ninguna
3	Pichincha	Quito	San Antonio	Monjas y Chaguar	COLAPSO ESTRUCTURAL	15	07/05/2022	Ninguna

### 12 VÍAS DE TERCER ORDEN CERRADAS:

No.	Provincia	Cantón	Parroquia	Sector/Vía	Evento Peligroso	Afectación (mts lineales)	Fecha del evento	Vías alternas
1	Pichincha	Rumiñahui	Sangolquí	Centro de convenciones de Rumiñahui, calles Quito y Atacazo	SOCAVAMIENTO	25	27/02/2024	Ninguna
2	Cotopaxi	La Maná	Pucayacu	Sandomo, vía Pucayacu - Sandomo - Sigchos	DESLIZAMIENTO	60	22/02/2024	Ninguna
3	El Oro	Balsas	Balsas	San Roquito, Vía Balsas - San Roquito	DESLIZAMIENTO	10	20/02/2024	Ninguna
4	Tungurahua	Ambato	Totoras	Barrio el Recreo, A 3 cuadras del parque central, vía Totoras - El Recreo	DESLIZAMIENTO	--	29/12/2023	Ninguna
5	Bolívar	Echeandía	Echeandía	varios sectores, El Congreso, vía al Guabito, San José de Camarón, Congreso la Y, vía San José de Camarón a Carimara, Pitiámbe, Cruce de la Libertad y Congreso, San Eduardo, Estero de Damas, vía a Plaza Roja y Malecón Alto y Bajo.	SOCAVAMIENTO	47	29/01/2024	Ninguna
6	Imbabura	Cotacachi	Apuela	Apuela Centro Poblado, Cristopamba, Santa Rosa, La Playa, Pueblo Viejo, La Esperanza	DESLIZAMIENTO	120	19/12/2023	Ninguna
7	Imbabura	Cotacachi	Peñaherrera	El Cristal, vía Peñaherrera - Villaflores	DESLIZAMIENTO	50	19/12/2023	Ninguna
8	Pichincha	Mejía	Tambillo	Ushco, vía Tambillo - Panamericana Sur	INUNDACIÓN	20	10/04/2022	Ninguna
9	Pichincha	Mejía	Manuel Cornejo Astorga (Tandapi)	Vía de ingreso a las Comunidades Peñas Blancas, El Paraíso, El Mirador y San Francisco	DESLIZAMIENTO	140	08/02/2022	Ninguna
10	Morona Santiago	Morona	Sinai	Playas de San Luis, vía Santa María Tunants-Playas de San Luis-Quinta Cooperativa	INUNDACIÓN	3884	02/05/2021	Ninguna
11	Azuay	Cuenca	Nulti	Pasto Romero, vía al centro Parroquial	DESLIZAMIENTO	30	16/04/2021	Ninguna
12	Chimborazo	Chunchi	Chunchi, cabecera cantonal	Armenia	DESLIZAMIENTO	955,9	20/01/2021	Ninguna

### 06 VÍAS DE TERCER ORDEN PARCIALMENTE HABILITADAS:

No.	Provincia	Cantón	Parroquia	Sector/Vía	Evento Peligroso	Afectación (mts lineales)	Fecha del evento	Vías alternas
1	Esmeraldas	Esmeraldas	Majúa	recinto Tabuche	DESLIZAMIENTO	10	20/03/2024	Ninguna
2	Esmeraldas	Quinindé	La Unión	Recinto La Pimienta, vía Playa del Muerto	HUNDIMIENTO	--	22/01/2024	Ninguna
3	Esmeraldas	Esmeraldas	San Mateo	Recinto Danila	DESLIZAMIENTO	-	28/12/2023	Ninguna
4	Esmeraldas	Quinindé	Chura	comunidad Chancama adentro sector Valle Hermoso	SOCAVAMIENTO	15	06/12/2023	Ninguna
5	Imbabura	Otavalo	Selva Alegre	Comunidad de Pamplona	DESLIZAMIENTO	-	22/11/2023	Ninguna
6	Pastaza	Arajuno	Arajuno	Boano, vía Shiwakucha - Puni Bocana	SOCAVAMIENTO	70	28/07/2022	Ninguna

Reporte generado por la Dirección de Monitoreo de Eventos Adversos de la Secretaría Nacional de Gestión de Riesgos.

Reporte elaborado por:

Nombre: Juan Carlos Bravo - Digitador Nacional  
Correo electrónico: [juan.bravo@gestionderiesgos.gob.ec](mailto:juan.bravo@gestionderiesgos.gob.ec)  
Teléfono: 042593500 ext. 1605

Reporte revisado por:

Nombre: Javier Sarango Analista de Monitoreo de Eventos Adversos  
Correo electrónico: [jose.sarango@gestionderiesgos.gob.ec](mailto:jose.sarango@gestionderiesgos.gob.ec)  
Teléfono: 042593500 ext. 1603

Para ser agregado o removido de esta lista de destinatarios, por favor envíe un correo electrónico a [sala.nacional@gestionderiesgos.gob.ec](mailto:sala.nacional@gestionderiesgos.gob.ec)  
Para más información, visite nuestro sitio web: <https://www.gestionderiesgos.gob.ec/reportes-de-monitoreo-de-amenazas-y-eventos-peligrosos-2022/>