



# AFECTACIONES POR LLUVIAS EN EL ECUADOR

Inicio 29/01/2024 al 10/04/2024 - 10:00. En referencia al SITREP N° 60

Desde el 29 de enero de 2024 hasta la presente fecha, por lluvias se han registrado **1.271 eventos peligrosos** en 23 provincias, afectando a 178 cantones y 500 parroquias. Los eventos más recurrentes son los siguientes: inundaciones (48,47%), deslizamientos (28,62%), colapsos estructurales (8,39%), vendavales (4,68%), socavamientos (4,41%), aluvión (1,94%) e hundimiento 1.40%

Mapa provincias con mayor impacto a personas: **Guayas, Manabi, Los Rios, Esmeraldas, Pichincha, El Oro.**



**8**

Personas fallecidas



**167.471**

Personas afectadas



**2.971**

Personas damnificadas



**38.696**

Viviendas afectadas



**235**

Viviendas destruidas



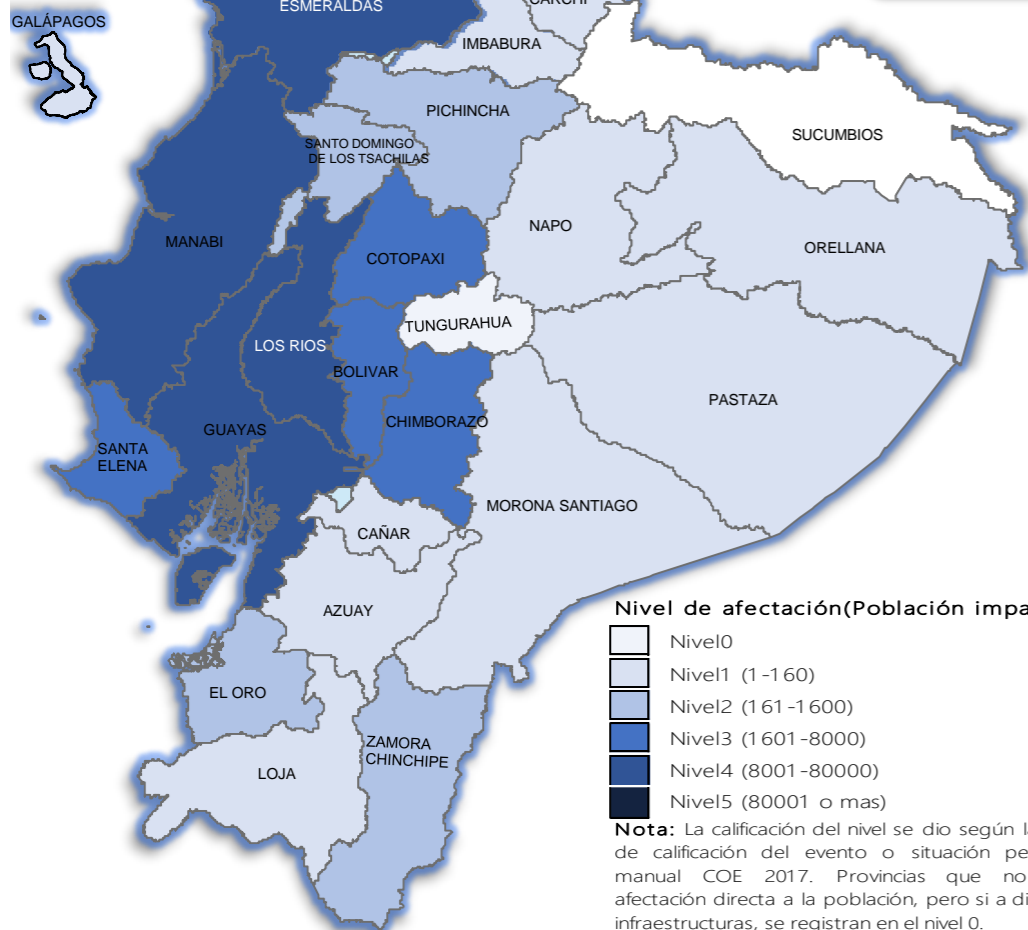
**40,05**

Km de vías afectadas



**29.807,66**

Ha. de cultivos impactados



Nivel de afectación (Población impactada)  
Nota: La calificación del nivel se dio según la "Tabla de calificación del evento o situación peligrosa", manual COE 2017. Provincias que no tienen afectación directa a la población, pero sí a diferentes infraestructuras, se registran en el nivel 0.

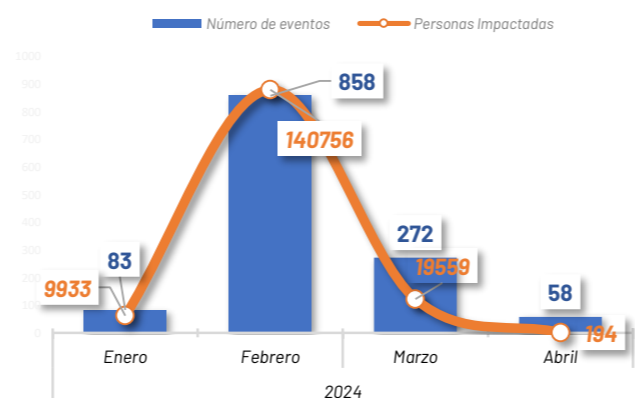
## Cantidad de eventos por lluvias



## Detalle de afectaciones a nivel provincia

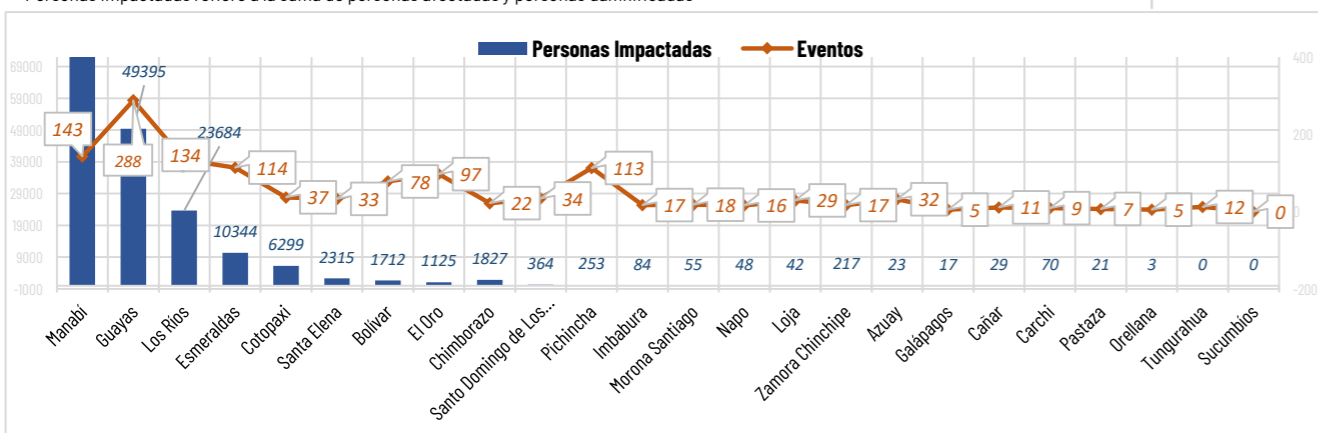
Provincia	Personas fallecidas	Personas Afectadas	Personas Damnificadas	Viviendas Afectadas	Viviendas Destruidas	Km. de vías afectadas
Manabi	1	71672	843	17821	41	2,78
Guayas	0	48775	620	12949	128	0,68
Los Rios	0	23656	28	5764	11	3,33
Esmeraldas	0	9108	1236	1227	27	2,71
Cotopaxi	0	6275	24	19	0	6,06
Santa Elena	0	2296	19	240	4	0,04
Bolivar	0	1689	23	147	7	5,25
El Oro	1	1092	33	185	4	2,00
Chimborazo	0	1789	38	30	0	9,50
Santo Domingo de L...	1	359	5	92	0	0,30
Pichincha	1	216	37	76	3	1,48
Imbabura	0	84	0	18	0	2,05
Morona Santiago	0	55	0	10	0	1,04
Napo	0	48	0	18	0	0,11
Loja	0	37	5	9	1	0,34
Zamora Chinchipe	0	197	20	52	4	0,91
Azuay	3	23	0	6	0	0,73
Galápagos	0	17	0	5	0	0,00
Cañar	0	29	0	10	0	0,29
Carchi	0	33	37	13	5	0,21
Pastaza	0	21	0	3	0	0,15
Orellana	1	0	3	1	0	0,01
Tungurahua	0	0	0	1	0	0,08
Sucumbios	0	0	0	0	0	0,00
<b>Total</b>	<b>8</b>	<b>167471</b>	<b>2971</b>	<b>38696</b>	<b>235</b>	<b>40,05</b>

## Número de eventos vs Personas Impactadas por mes



## Recurrencia de eventos por lluvias vs Personas Impactadas a nivel provincial

Personas impactadas refiere a la suma de personas afectadas y personas damnificadas



## Situación meteorológica

Según el boletín de meteorológico estatus advertencia, vigente desde 10H00 del 09 de abril hasta las 16H00 del 12 de abril de 2024. Los días siguientes se presentarán temperaturas diurnas muy altas (10H00-16H00) en gran parte del país, con mayor énfasis en las provincias del centro y sur del Litoral, norte de la Sierra y Amazonía. Además, existirán ráfagas de viento en la región Interandina, así como radiación UV entre muy alta y extremadamente alta.

- Región Litoral:** Las temperaturas más altas se registrarán en las provincias del centro y sur de la región.
- Región Interandina:** Los mayores registros de temperatura y radiación se presentarán con mayor recurrencia al norte de la región y ráfagas de viento en zonas de valle y alta montaña.
- Región Amazónica:** Las temperaturas más altas se registrarán el 10 y 11 de abril en la región.

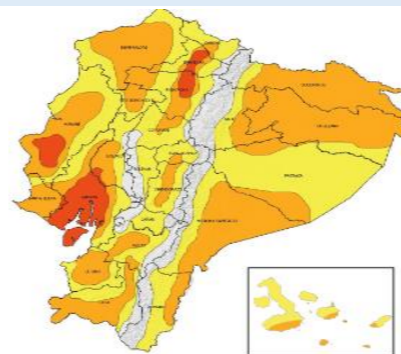


Fig. 1: Mapa de nivel de amenaza Incremento de temperatura durante el día



# AFECTACIONES POR LLUVIAS EN EL ECUADOR

Inicio 29/01/2024 al 10/04/2024 - 10:00. En referencia al SITREP N° 60

## COE ACTIVADOS

Para la atención de los eventos peligrosos presentados por lluvias se activaron:



### 7 COE Provinciales

Loa Ríos, Santa Elena, Manabí, Santo Domingo de los Tsáchilas, Guayas, Esmeraldas y Bolívar

### 44 COE Cantonales

No.	Provincia	Cantón	Fecha de activación	No.	Provincia	Cantón	Fecha de activación
1	Carchi	Tulcan	28/01/2024	24	Imbabura	Antonio Atón	22/01/2024
2	Zamora Chinchipe	Nangaritza	22/01/2024	25	Los Ríos	Misahuachi	21/01/2024
3	Chimborazo	Chunchi	17/01/2024	26	Baños	Baños	19/01/2024
4	Azuay	Altoona	21/01/2024	27	Baños	Baños	19/01/2024
5	Azuay	Cajuma	21/01/2024	28	Pastaza	Pastaza	21/01/2024
6	Chimbo	Chimbo	21/01/2024	29	Pastaza	Pastaza	21/01/2024
7	Bolívar	Cajuma	21/01/2024	30	Los Ríos	Quimsa	21/01/2024
8	Bolívar	Esmeraldas	21/01/2024	31	Manabí	Manabí	21/01/2024
9	El Oro	Passo	26/01/2024	32	Valencia	Valencia	21/01/2024
10	Esmeraldas	Esmeraldas	21/01/2024	33	Veraguas	Veraguas	21/01/2024
11	Esmeraldas	Muisne	21/01/2024	34	Vinces	Vinces	21/01/2024
12	Esmeraldas	Jipijapa	21/01/2024	35	Francisco de Orellana	Francisco de Orellana	21/01/2024
13	Bolívar	Chone	21/01/2024	36	Chone	Chone	21/01/2024
14	Alfredo Baquerizo Moreno	Alfredo Baquerizo Moreno	22/01/2024	37	Ajajaja	Ajajaja	22/01/2024
15	Bolívar	Bolívar	26/01/2024	38	Onalé	Onalé	21/01/2024
16	Guayas	Guayas	26/01/2024	39	Padua	Padua	21/01/2024
17	Guayas	Guayas	26/01/2024	40	San Fernando de los Tapaltes	San Fernando de los Tapaltes	21/01/2024
18	Manabí	Manabí	19/01/2024	41	Puerto López	Puerto López	21/01/2024
19	Manabí	Manabí	19/01/2024	42	Santa Ana	Santa Ana	21/01/2024
20	Manabí	Manabí	21/01/2024	43	Tosagua	Tosagua	21/01/2024
21	Manabí	Manabí	21/01/2024	44	La Concordia	La Concordia	21/01/2024
22	Manabí	Manabí	21/01/2024				
23	Manabí	Manabí	21/01/2024				

## DECLARATORIAS DE EMERGENCIAS

1 Provincia de Bolívar declarado en emergencia

16 cantones declarados en emergencia

Chimbo de Bolívar; Chunchi en la provincia de Chimborazo, Muisne en Esmeraldas; Jipijapa, Puerto López, Chone, Tosagua en Manabí; Alfredo Baquerizo Moreno (Jujan), Balzar, Palestina, Santa Lucía, Playas, Milagro en Guayas; Baba, Valencia y Vinces en Los Ríos.

1 cantón con declaratoria de Desastre

Chone, Manabí.

## ASISTENCIA HUMANITARIA

Desde el 29 de enero de 2024 hasta la presente fecha para la atención de la población impactada por eventos a causa de lluvias, la Secretaría Nacional de Gestión de Riesgos (SNGR), así como las demás instituciones de Sistema Nacional Descentralizado de Gestión Integral de Riesgos y Desastres (SNDGIRD), han entregado bienes de asistencia humanitaria como se detalla a continuación:



57.394

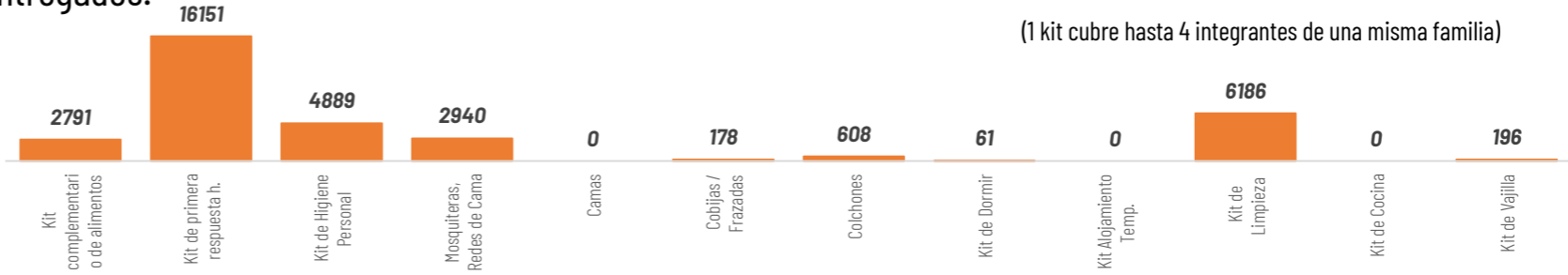
TOTAL DE BIENES DE ASISTENCIA HUMANITARIA ENTREGADO - SNGR



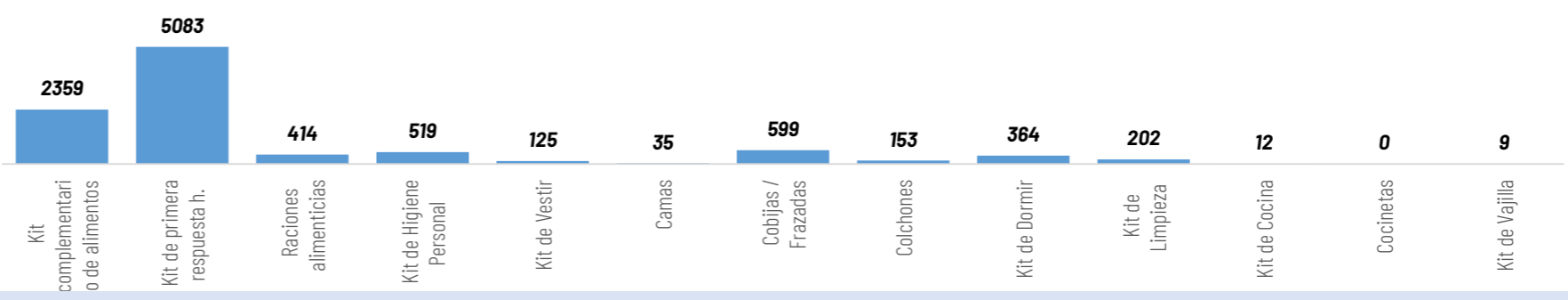
18.688

TOTAL DE BIENES DE ASISTENCIA HUMANITARIA ENTREGADO - SNDGIRD

La SNGR ha entregado un total de 57.394 bienes de asistencia humanitaria, a continuación se detallan algunos de los tipos de bienes entregados:



Las instituciones del SNDGIRD han entregado un total de 18.688 bienes de asistencia humanitaria:



## ALOJAMIENTOS TEMPORALES ACTIVADOS

Se encuentran activados 3 alojamientos temporales en:

No.	Provincia	CANTON	PARROQUIA	ATTIPO	NOMBRE DEL SITIO DE ALOJAMIENTO TEMPORAL	FECHA DE APERTURA	FAMILIAS EN ALOJAMIENTOS TEMPORALES	PERSONAS EN ALOJAMIENTOS TEMPORALES
1	Guayas	Santa Lucía	Santa Lucía	Albergue temporal	Albergue municipal Santa Rosa	20/2/2024	13	44
2	Los Ríos	Babahoyo	Pimocha	Refugio temporal	Escuela de Educación Básica Rosa Elena Tránsito Amaguaña	8/2/2024	1	7
3		Ventanas	Ventanas	Albergue temporal	Casa Comunal Los Girasoles	29/1/2024	2	10
Total general							16	61



3

Total de Alojamientos Activados



16

Número de Familias Alojadas



61

Número de Personas Alojadas



# AFECTACIONES POR LLUVIAS EN EL ECUADOR

Inicio 29/01/2024 al 10/04/2024 - 10:00. En referencia al SITREP N° 60

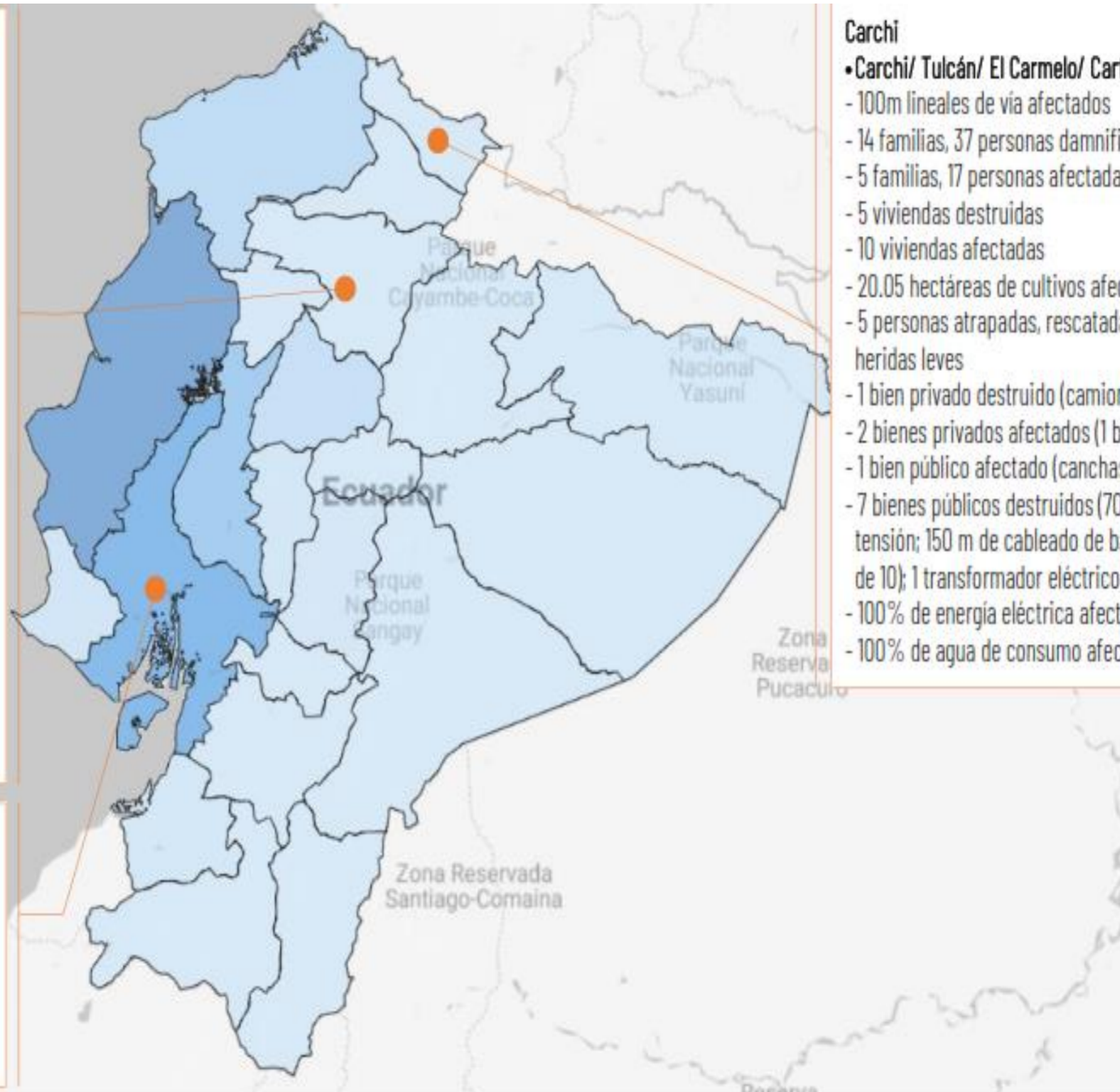
## MAPA DE AFECTACIÓN POR LLUVIAS - EVENTOS DE MAYOR IMPACTO DE LOS ÚLTIMOS 15 DÍAS

### Pichincha

- Quito / Belisario Quevedo / quebrada El Tejado (02/04/2024)
  - 1 vía de segundo orden afectada (Av. La Gasca - parcialmente habilitada)
  - 1 persona fallecida
  - 4 personas heridas
  - 19 viviendas afectadas
  - 54 familias afectadas/117 personas
  - 10 familias damnificadas/37 personas damnificadas
  - 1 vivienda destruida
  - 10 bienes privados afectados (9 vehículos y 1 moto)
  - 1 bien público afectado- poste
  - 1 centro de salud afectado
- Quito/ Pacto/ San Lorenzo y España (02/04/2024)
  - 4 viviendas afectadas
  - 4 familias afectadas (Por confirmar las personas afectadas)
- Quito/ San Miguel de los Bancos / Mindo / km70 (03/04/2024)
  - 1 bien público afectado. (Bus Trans Esmeraldas)

### Guayas

- Guayas / Pedro Carbo/ Cabecera Cantonal/Recinto Jerusalén, (26/03/2024)
  - 80 viviendas afectadas
  - 80 familias afectadas (con un total de 360 personas)



### Carchí

- Carchí/ Tulcán/ El Carmelo/ Cartagena, (27/03/2024)
  - 100m lineales de vía afectados
  - 14 familias, 37 personas damnificadas
  - 5 familias, 17 personas afectadas
  - 5 viviendas destruidas
  - 10 viviendas afectadas
  - 20.05 hectáreas de cultivos afectadas.
  - 5 personas atrapadas, rescatadas con vida de las cuales 1 con heridas leves
  - 1 bien privado destruido (camioneta)
  - 2 bienes privados afectados (1 bus, 1 iglesia parroquial)
  - 1 bien público afectado (canchas de fútbol)
  - 7 bienes públicos destruidos (70 m de cableado de media tensión; 150 m de cableado de baja tensión; 4 postes (1 de 12 y 3 de 10); 1 transformador eléctrico)
  - 100% de energía eléctrica afectada (restablecido)
  - 100% de agua de consumo afectado (restablecido)

SitRep generado por la Dirección de Monitoreo de Eventos Adversos de la Secretaría Nacional de Gestión de Riesgos.

