

REPORTE DE MONITOREO DE AMENAZAS Y EVENTOS PELIGROSOS - No. 0217





Fecha y Hora de actualización: martes, 21 de mayo de 2024 - 12:22:49 / Página 1 de 9

Periodo de Monitoreo: Desde: Hasta:

1. Monitoreo de amenazas

- Amenaza en desarrollo, posible desencadenamiento de eventos peligrosos.
- Amenaza en incremento y probable materialización inminente.
- Amenaza dentro de los parámetros normales.

PELIGRO VOLCÁNICO:

Ubicación	Nivel de alerta declarada	Situación actual	Valoración actual
 Volcán Reventador Napó	NARANJA	11:00 No se nos ha reportado la ocurrencia de lluvias en la zona del volcán. *En caso de lluvias fuertes éstas podrían remobilizar el material acumulado generando flujos de lodo y escombros que descenderían por los flancos del volcán y desembocarían en los ríos adyacentes	●
 Volcán Chiles-Cerro Negro Carchi	AMARILLA	19:00 Se visualiza el volcán nublado.	●
 Volcán Sangay Morona Santiago	AMARILLA	11:00 Debido a las condiciones climáticas poco favorables, no se han observado emisiones mediante el sistema de cámaras de vigilancia. Sin embargo, mediante el sistema satelital GOES-16, se registró una emisión de gases y ceniza con una altura de 800 metros sobre el nivel del cráter en dirección oeste-noroeste. Relacionado a esta actividad, la Washington VAAC emitió dos reportes de emisión con alturas de 600 metros sobre el nivel del cráter y en direcciones oeste y oeste-noroeste	●
 Volcán La Fernandina Galápagos	-	11:00 El sistema satelital FIRMS registró 194 anomalías termales en las últimas 12 horas. El sistema satelital MIROVA-VIIRS registró 4 anomalías termales y el sistema MIROVA-MODIS registró 3 anomalías termales, en las últimas 24 horas	●

PELIGRO POR DESBORDAMIENTOS DE CUERPOS HÍDRICOS:

00 cuerpos de agua desbordado:

Provincia	Cantón	Parroquia	Sector	Nombre
---	---	--	--	--

00 cuerpos de agua con tendencia a aumentar el nivel:

Provincia	Cantón	Parroquia	Sector	Nombre
--	--	--	---	--

PELIGRO POR INCENDIOS FORESTALES:

00 incendio forestal activo:

Provincia	Cantón	Parroquia	Sector	Afectación (Ha)	Fecha de inicio

01 incendio forestal controlado:

Provincia	Cantón	Parroquia	Sector	Afectación (Ha)	Fecha de inicio
Pichincha	Quito	Pífo	San Lorenzo de Sigispamba, Parque Nacional Cayambe Coca	8 H	14-04-2024

PELIGRO POR APERTURA O COLAPSO DE PRESAS Y REPRESAS:

Recurso	Cota mínima	Cota Actual	Cota máxima	Hora de corte	Valoración
Molino, Azuay	1970.00	---	1990.50	---	---
Mazar, Azuay	2138.05	---	2153.45	---	---
Daule Peripa, Guayas	70.00	---	85.00	---	●
Central Baba, Los Ríos	114.00	---	117.00	---	●
Chongón, Guayas	44.50	---	55.15	---	●
El Azúcar, Santa Elena	40.00	---	45.09	---	●
San Vicente, Santa Elena	50.00	---	57.49	---	●

REPORTE DE MONITOREO DE AMENAZAS Y EVENTOS PELIGROSOS – No. 0217

Fecha y Hora de actualización: martes, 21 de mayo de 2024 - 12:22:49 / Página 2 de 9

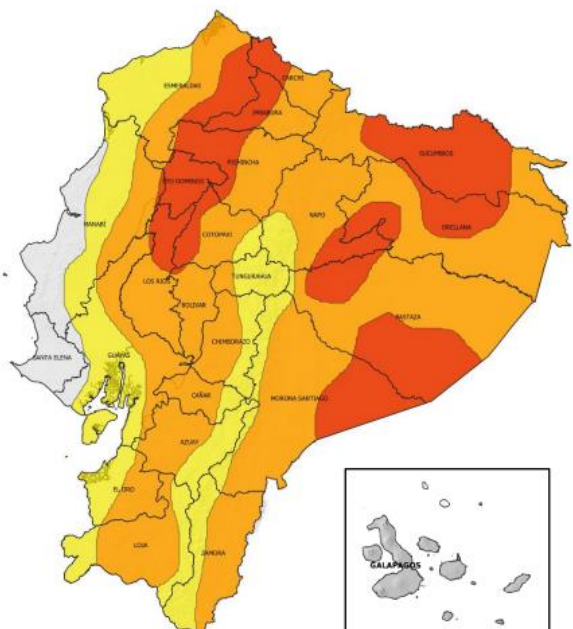
La Esperanza, Manabí	53.40	---	66.00	---	●
Poza Honda, Manabí	104.29	---	106.50	---	●
Multipropósito Chone, Manabí	48.00	---	68.50	---	●
Agoyán, Tungurahua	1645.00	---	1651.00	---	---
Pucará-Pisayambo, Tungurahua	3541.00	---	3565.00	---	---

Para mayor información de las Declaratorias de niveles de alerta vigentes por amenazas y/o eventos peligrosos, puede visitar la página web:

<https://www.gestionderiesgos.gob.ec/niveles-de-alertas-y-declaratorias-vigentes-establecidas-por-la->



SITUACIÓN HIDROMETEOROLÓGICA:



ADVERTENCIA

AMENAZA: LLUVIAS Y TORMENTAS ELÉCTRICAS N° 23
Vigencia: desde 13H00 del 17 de abril hasta las 22H00 del 21 de abril de 2024

SITUACIÓN: En los próximos días se esperan lluvias de moderada a alta intensidad, iniciando en la Amazonía y norte del Litoral, extendiéndose por gran parte del país. Los eventos más significativos están previstos del 17 al 21 de abril.

- Región Litoral:** Lluvias de mayor intensidad con tormentas y ráfagas de viento al norte e interior de la región, en especial en horas de la noche y madrugada.
- Región Interandina:** Lluvias a lo largo de la región entre moderadas y puntual alta intensidad.
- Región Amazónica:** Lluvias de moderada intensidad y en zonas puntuales del norte y centro de la región con intensidad muy alta.

PELIGRO SÍSMICO:

Fecha – Hora Local	Magnitud	Profundidad	Cercano a	Sentido por la población
---	---	---	---	---

2. Monitoreo de eventos peligrosos (emergencias y desastres)

ZONA 1



Aluvion

Localización:	Carchi/Tulcán/El Carmelo/Cartagena.
Antecedentes:	El 27/03/2024, debido a las lluvias registradas los últimos días, se incrementó el caudal de la quebrada Cartagena provocando su desbordamiento, posterior un aluvión que arrastró piedras, palos, flujos de lodo afectando a varias viviendas, bienes públicos y bienes privados, dejó sin energía eléctrica a todo el sector Cartagena incluyendo la cabecera parroquial de El Carmelo. El 27/03/2024, se realizó el rescate con vida de 5 personas que se encontraban atrapadas en sus viviendas en el cual 1 persona resultó con heridas leves.
Situación actual:	Moradores del sector por seguridad, evacuaron la tarde del 08/04/2024, debido a un posible represamiento de la quebrada Cartagena; se realizará una inspección ya que el caudal de la quebrada se encuentra en su estado normal. Adicional, se informa que los trabajos de limpieza y remoción de escombros continúan.

REPORTE DE MONITOREO DE AMENAZAS Y EVENTOS PELIGROSOS – No. 0217

Fecha y Hora de actualización: martes, 21 de mayo de 2024 - 12:22:49 / Página 3 de 9

Afectaciones:	<ul style="list-style-type: none"> - 100 m lineales de vía afectados. - 14 familias, 37 personas damnificadas - 5 familias, 17 personas afectadas - 5 viviendas destruidas - 10 viviendas afectadas - 20.05 hectáreas de cultivos afectadas. - 5 personas atrapadas, rescatadas con vida de las cuales 1 con heridas leves. - 1 bien privado destruido (camioneta) - 2 bienes privados afectados (1 bus, 1 iglesia parroquial) - 1 bien público afectado (canchas de fútbol) - 7 bienes públicos destruidos (70 m de cableado de media tensión; 150 m de cableado de baja tensión; 4 postes (1 de 12 y 3 de 10); 1 transformador eléctrico) - 100% de energía eléctrica afectada (restablecido) - 100% de agua de consumo afectado (restablecido)
Acciones de respuesta:	<p>Cuerpo de Bomberos Tulcán realizará una inspección en la quebrada Cartagena. PPNN se encuentra brindando seguridad en el sector. Gobernación del Carchi entregó asistencia humanitaria a las familias impactadas. GAD Provincial del Carchi con el apoyo del GAD C Tulcán, GAD C Sucumbios, GAD Parroquial Julio Andrade, GAD Parroquial El Playón de San Francisco y GAD Parroquial El Carmelo continúan realizando trabajos de limpieza y remoción de flujos de lodo y escombros.</p>
Fuentes de información:	SNGR CZ1 Umeva Carchi/ SIS ECU 911 Tulcán/ GAD P Carchi/GAD C Tulcán/ PPNN/ FFAA/EMELNORTE/CB Tulcán/ MSP/ GAD Parroquial Carmelo



Subsidencia

Localización:	Esmeraldas/Muisne/Muisne/Pueblo Nuevo vía a Muisne [381].
Antecedentes:	El 20/02/2024, por lluvias sucitadas se registró una subsidencia que afectó la vía de primer orden la cual se encuentra parcialmente habilitada, adicional se registraron viviendas afectadas.
Situación actual:	La vía de primer orden se mantiene parcialmente habilitada con precaución a conducir. Las familias afectadas se encuentran pernoctando en sus viviendas.
Afectaciones:	<ul style="list-style-type: none"> - 6 familias afectadas (dato preliminar a la espera de la EVIN). - 5 viviendas afectadas. - 2 bienes privados afectados - 70 metros lineales afectados .
Acciones de respuesta:	MTOP Esmeraldas se encuentra realizando los trabajos de rehabilitación vial.
Fuentes de información:	SNGR CZ1 Umeva Esmeraldas/MTOP Esmeraldas

ZONA 2



Socavamiento

Localización:	Napo/El Chaco/Gonzalo Díaz De Pineda (El Bombón)/San Rafael, Piedra Fina 2, San Luis, San Carlos, vía Y de Baeza-Lago Agrío [E45].
Antecedentes:	Debido al proceso erosivo desarrollado desde febrero del 2020, el río Quijos (Alto Coca) mantiene en riesgo a varias viviendas y sectores estratégicos, tales como: la Red Estatal Vial [E45], Hidroeléctrica Coca Codo Sinclair, tuberías de SOTE, Poliducto Shushufindi - Quito y OCP. Se mantiene la declaratoria emitida mediante resolución SGR-058-2021 de cambiar el nivel de alerta Naranja a Roja.
Situación actual:	El frente de erosión se encuentra en la abscisa 7+500 por 180 días (21/01/2024). La vía El Chaco-Reventador se encuentra habilitada.
Afectaciones:	<ul style="list-style-type: none"> - Desde el 2020 a la fecha las afectaciones son las siguientes: - 122 personas afectadas - 27692 personas afectadas indirectas - 76 personas damnificadas - 105 personas evacuadas - 7 viviendas destruidas - 1120 metros de vía afectadas - 4 puentes destruidos: (Puente sobre el río Montana, Marker, Ventana 2 y Puente Piedra Fina 2) - 4 bienes Afectados: (tuberías del SOTE, Poliducto Shushufindi- Quito y OCP, Sistema de Agua Potable de San Luis ,05/09/2023 bus interprovincial) - 100.03 Ha de Cultivo perdidos - 3448 animales de granja afectados y muertos
Acciones de respuesta:	El 30/12/2023, MTOP junto a otras instituciones como GAD Municipal El Chaco, GAD Municipal de Gonzalo Pizarro, GAD Provincial de Sucumbios y Petroecuador, habilitaron al 100% el puente bailey. La Comisión Ejecutora Río Coca - CELEC EP, SNGR CZ2 y CCGR San Luis realizan monitoreo constante.
Fuentes de información:	SNGR CZ2 Umeva Napo-Orellana/CELEC EP/GAD Municipal El Chaco/MTOP/teniente Político Gonzalo Díaz de Pineda

REPORTE DE MONITOREO DE AMENAZAS Y EVENTOS PELIGROSOS – No. 0217

Fecha y Hora de actualización: martes, 21 de mayo de 2024 - 12:22:49 / Página 4 de 9

ZONA 3



Incendio Forestal

Localización:	Zona 3 / Cotopaxi / Latacunga / Mulaló / Hacienda Baños.
Antecedentes:	Se suscitó un incendio forestal en el sector.
Situación actual:	Al momento el incendio forestal se encuentra totalmente liquidado.
Afectaciones:	- 1 ha de vegetación seca.
Acciones de respuesta:	Cuerpo de Bomberos Latacunga realizó las labores de sofocación y liquidación del flagelo.
Fuentes de información:	CB Latacunga/ SNGR Unidad de Monitoreo Tungurahua.



Incendio Forestal

Localización:	Zona 3 / Tungurahua / Patate / Patate / Caserío Yamate.
Antecedentes:	Se suscitó un incendio forestal en el sector.
Situación actual:	Se reportó un incendio forestal, mismo que al momento se encuentra liquidado.
Afectaciones:	0.2 ha de vegetación seca.
Acciones de respuesta:	Cuerpo de Bomberos Patate realizó labores de sofocación y liquidación del flagelo. SNGR monitoreó el evento.
Fuentes de información:	CB Patate / SNGR Unidad de Monitoreo Tungurahua.



Incendio Estructural

Localización:	Zona 3 / Pastaza / Pastaza / Puyo / Barrio Pambay calle 20 de Julio y Finlandia.
Antecedentes:	Debido a una fuga de GLP (gas licuado de petróleo) se produjo un incendio estructural que afectó unas cobijas y vidrios de la vivienda.
Situación actual:	Al momento la familia afectada se encuentra pernoctando en su misma vivienda.
Afectaciones:	- 1 vivienda afectada. - 1 familia afectada (3 personas).
Acciones de respuesta:	SNGR monitorea el evento y realizó la entrega de asistencia humanitaria.
Fuentes de información:	Uprea Pastaza / SNGR Unidad de Monitoreo Tungurahua.

ZONA 4



Socavamiento

Localización:	Santo Domingo de Los Tsáchilas/La Concordia/La Concordia/En la entrada a la parroquia Las Villegas, vía de primer orden La Concordia - Monterrey.
Antecedentes:	El 19/02/2024, debido a las lluvias suscitadas en la madrugada se produjo un socavamiento en la vía de primer orden.
Situación actual:	Al momento la vía de primer orden se encuentra parcialmente habilitada solo para el paso peatonal y motos. Cabe indicar que continúa cerrada al paso de vehículos livianos y pesados. Las vías alternas son: 1.- Vía antigua La Villegas- Monterrey 2.- La Concordia - Plan Piloto - Las Villegas - Monterrey.
Afectaciones:	- 30 metros de afectación de la vía aprox. - 1 bien público afectado (ambulancia MSP) - 2 personas heridas - 1 persona fallecida
Acciones de respuesta:	CTE brinda seguridad en el sitio. MTOPE continúa con los trabajos en el sitio. SNGR UMEVA Monitorea el evento.
Fuentes de información:	SNGR CZ4 Umeva Santo Domingo/ECU 911/C.B.

Socavamiento

Localización:	Zona 4 Manabí/Pajan/Guale/Varios Sectores (Barrios San Jacinto, las Iguanas, Recinto el Paraíso).
Antecedentes:	

REPORTE DE MONITOREO DE AMENAZAS Y EVENTOS PELIGROSOS – No. 0217

Fecha y Hora de actualización: martes, 21 de mayo de 2024 - 12:22:49 / Página 5 de 9



Situación actual:	Mediante evin emitido por UGR GAD Cantonal, se informa que el 09/03/2024, producto de las lluvias se presentaron escorrentías superficiales que causaron socavamientos que afectaron a viviendas de varios sectores. SGR-CZ4 realizó las acciones de atención a las familias afectadas por el evento, mismas que se coordinaron con UGR Cantonal, las familias se encuentran en sus viviendas
Afectaciones:	26 vivienda afectadas.
Acciones de respuesta:	26 familia afectadas (118 personas afectadas) SNGR-CZ4 Realizó entrega de Asistencia Humanitaria.
Fuentes de información:	UGR GAD Pajan realizó levantamiento de información y Evaluación de Daños y Necesidades. SNGR UMEVA Manabi/UGR Pajan/SNGR-CZ4 UPREA

ZONA 5



Contaminación

Localización:	Zonal 5 Santa Elena/La Libertad/La Libertad/Malecón.
Antecedentes:	Luego de evaluar la expansión de la mancha de hidrocarburo, GAD Municipal de La Libertad determinó el cierre del malecón y el acceso a la playa, además de suspender la pesca y su distribución.
Afectaciones:	Evaluación de impacto ambiental.
Acciones de respuesta:	Personal técnico de SUINI y Petroecuador realizan la absorción del hidrocarburo. GADM mediante la comisaría y UGR colaboran en el sitio del evento. SNGR realiza el monitoreo de la novedad.
Fuentes de información:	SNGR Unidad de Monitoreo Santa Elena / SUINLI / MAATE / UGR cantonal.



Socavamiento

Localización:	Zonal 5/Los Ríos/Babahoyo/Camilo Ponce/A la altura del Shopping Babahoyo - Vía Primer Orden
Antecedentes:	Debido a la época lluviosa en el cantón el 17/04/2024, se reportó un leve socavamiento en una vía de primer orden, misma que va desde la salida de Babahoyo hacia Jujan.
Situación actual:	Actualmente la vía de primer orden se encuentra habilitada al tránsito vehicular.
Afectaciones:	9 metros lineales afectados
Acciones de respuesta:	Personal técnico con maquinarias del GAD Babahoyo culminaron con los trabajos de rehabilitación de la vía el 18/04/2024..
Fuentes de información:	GAD Babahoyo/SNGR-Unidad de Monitoreo Los Ríos.



Colapso estructural

Localización:	Zonal 5/Los Ríos/Valencia/Valencia/ Puente La Luci - estero La Luci
Situación actual:	Actualmente no se han realizado nuevas acciones de búsqueda de la persona desaparecida, la vía de tercer orden continúa cerrada y el tránsito vehicular se moviliza por el puente San Pablo.
Afectaciones:	- 1 puente destruido - 12 metros lineales afectados. - 1 persona desaparecida
Acciones de respuesta:	- Personal técnico con maquinaria de la Prefectura de Los Ríos el 16/04/2024 intentaron llegar al sitio para la respectiva intervención del puente colapsado, pero debido a la inseguridad que se vive en el Cantón tuvieron que retirarse del sitio. - UGR Valencia realizó verificación de novedades el 18/04/2024
Fuentes de información:	GAD Provincial/UGR de Valencia/SNGR-Unidad de Monitoreo Los Ríos

ZONA 6



Deslizamiento

Localización:	Azuay/Santa Isabel/Santa Isabel/La Cría.
Antecedentes:	El 03/06/2022, se suscitó un deslizamiento producto de la saturación del suelo originado por la combinación del deficiente sistema de riego en el sector, del taponamiento de diferentes quebradas y la deficiencia en el drenaje del terreno. El 06/04/2023, la SGR emitió el cambio a ALERTA NARANJA

REPORTE DE MONITOREO DE AMENAZAS Y EVENTOS PELIGROSOS – No. 0217

Fecha y Hora de actualización: martes, 21 de mayo de 2024 - 12:22:49 / Página 6 de 9

Situación actual:	<p>El 20/06/2023 MIES entregó Bonos de Contingencia a 22 familias afectadas de la comunidad La Cría.</p> <p>Con fecha 23 de Enero del 2024, UGR Santa Isabel informa que para dar cumplimiento a las resoluciones establecidas el 10-01-2024 por el COE Cantonal Santa Isabel, se han realizado las siguientes acciones:</p> <ol style="list-style-type: none"> 1. Se mantienen activadas las siete (7) mesas técnicas de trabajo y los tres (3) grupos de trabajo del COE Cantonal de Santa Isabel. 2. Se elaboró y entregó informe de recomendación de cambio de uso del suelo al Concejo Cantonal de Santa Isabel. 3. Se entregó informe de justificativos técnicos para la declaración de zona inhabitable, a la Dirección de Planificación y Departamento Jurídico del GAD Santa Isabel. 4. SGR motivó la activación del COE Provincial con la finalidad de dar a conocer a la plenaria sobre la situación actual del macro deslizamiento en el sector La Cría y dar atención desde cada una de sus competencias como MTT-P y GTT. 5. Se realizó la reunión y socialización de la propuesta de habilitación de la vía Sulupali Grande - Sauce Loma - El Progreso con el Departamento de Vialidad del GAD Provincial. 6. Se entregaron los estudios y diseños a la Gobernación del Azuay y CELEC para la evaluación del problema y determinación de soluciones. 7. Se actualizan los datos de afectados y damnificados, así como las personas en el AT y otras modalidades de AT. 8. Se adecuan los espacios en el Alojamiento Temporal por parte del Municipio de Santa Isabel. 9. Se programó la capacitación al personal municipal por parte de la SGR. 10. Se enviaron oficios al GAD Provincial para la inclusión de los estudios de los sistemas de riesgo en la planificación operativa anual. 11. Se realizó la solicitud de gestión interinstitucional para la realización de estudios de zonificación geotectónica en los sectores de proyección urbana. 12. Se elabora el plan de respuesta para la atención a las familias que permanecen dentro de la zona de influencia del macro deslizamiento de La Cría.
Afectaciones:	<ul style="list-style-type: none"> - 82 familias afectadas (308 personas) - 8 familias damnificadas (25 personas que permanecen en casa de familias acogientes) - 130 personas evacuadas (albergue temporal) (Con fecha 15/08/2023 se encuentran en el albergue 38 familias 104 personas) - 38 familias evacuadas. - 44 viviendas afectadas - 8 viviendas destruidas - 3 bienes privados afectados (capilla, casa comunal, cancha central) - 2 bienes públicos afectados
Acciones de respuesta:	UGR Santa Isabel en conjunto con SGR CZ6 realizan acciones de atención a la emergencia
Fuentes de información:	SNGR CZ6 Unidad de Monitoreo Azuay-Cañar.

3. Monitoreo de estado de vías afectadas por eventos peligrosos

03 VÍAS DE PRIMER ORDEN CERRADAS:

No.	Provincia	Cantón	Parroquia	Sector/Vía	Evento Peligroso	Afectación (mts lineales)	Fecha del evento	Vías alternas
1	Santo Domingo de los Tsáchilas	La Concordia	La Concordia	En la entrada a la parroquia Las Villegas, vía de primer orden La Concordia - Monterrey	SOCAVAMIENTO	30	19/02/2024	Vía antigua La Villegas- Monterrey / La Concordia - Plan Piloto - Las Villegas - Monterrey.
2	Los Ríos	Ventanas	Zapotal	Puente Zapotal	SOCAVAMIENTO	5	28/06/2023	Chacarita hacia los Ángeles.
3	Chimborazo	Alausi	Alausi	Casual y Nuevo Alausí, vía Alausi - Guamote [E-35]	DESLIZAMIENTO	2320	26/03/2023	vía alterna del tercer orden Riobamba Guasuntos Alausi - sub tramo Vishud Guasuntos.

33 VÍAS DE PRIMER ORDEN PARCIALMENTE HABILITADAS:

No.	Provincia	Cantón	Parroquia	Sector/Vía	Evento Peligroso	Afectación (mts lineales)	Fecha del evento	Vías alternas
1	Morona Santiago	Limón Indanza	Yunganza	Sector El Rosario y San Antonio-Bella Unión - Limón [E45]	DESLIZAMIENTO	80	29/03/2024	Ninguna
2	Morona Santiago	Morona	Zuñac	Km 66, vía Macas - Riobamba [E46]	DESLIZAMIENTO	15	09/03/2023	Ninguna
3	Napo	El Chaco	Santa Rosa	Tres Cruces, vía El Chaco - Reventador [E45]	HUNDIMIENTO	12	18/02/2024	Ninguna
4	Santo Domingo de los Tsáchilas	Santo Domingo	Alluriquín	Por el puente del río Lelia, Km 82 Aloag-Santo Domingo [E-20]	SOCAVAMIENTO	-	01/03/2024	Ninguna

REPORTE DE MONITOREO DE AMENAZAS Y EVENTOS PELIGROSOS - No. 0217

Fecha y Hora de actualización: martes, 21 de mayo de 2024 - 12:22:49 / Página 7 de 9

No.	Provincia	Cantón	Parroquia	Sector/Vía	Evento Peligroso	Afectación (mts lineales)	Fecha del evento	Vías alternas
5	Santo Domingo de los Tsáchilas	Santo Domingo	Alluriquin	Km 83 Vía Aloag - Santo Domingo E- 20	DESPLAZAMIENTO	50	06/01/2024	---
6	Cotopaxi	Pujilí	Tingo	Tacajaló ingreso a la Esperanza, vía Pujilí - La Maná [E-30]	DESPLAZAMIENTO	--	31/01/2024	Ninguna
7	Los Ríos	Babahoyo	Pimocha	Puente de Los Gemelos	SOCAVAMIENTO	6	19/01/2024	Ninguna
8	Imbabura	Cotacachi	García Moreno	entrada a Limones, vía Otavalo - Selva Alegre - Sanguangual - Las Golondrinas Km 89 [E29]	DESPLAZAMIENTO	100	05/01/2024	Ninguna
9	Imbabura	Ibarra	Carolina	San Jerónimo-Guadual; vía Salinas - Lita km 114 [E10]	DESPLAZAMIENTO	125	22/12/2023	Ninguna
10	Esmeraldas	Muisne	Muisne	Pueblo Nuevo vía a Muisne [E381]	SUBSIDENCIA	70	20/02/2024	Ninguna
11	Morona Santiago	Limón Indanza	General Leonidas Plaza Gutiérrez (Limón)	Loma de la Virgen, vía Plan de Milagro-Gualaceo	DESPLAZAMIENTO	26	12/12/2023	Cuenca-Guarumales-Méndez-Limón Indanza-Plan de Milagro.
12	Tungurahua	Baños de Agua Santa	Río Verde	San Jorge, vía Baños - Puyo [E30]	SOCAVAMIENTO	100	16/07/2023	Ninguna
13	Tungurahua	Baños de Agua Santa	Ulba	Agoyán, vía Baños - Puyo [E-30]	SOCAVAMIENTO	30	27/06/2023	Ninguna
14	Esmeraldas	Quinindé	Malimpia	Malimpia, E20 pasando el basurero a mano derecha	SOCAVAMIENTO	30	03/04/2023	Ninguna
15	Morona Santiago	Limón Indanza	Yunganza (Cab. En el rosario)	Km 35, El Rosario, vía Bella Unión - Limón [E45]	DESPLAZAMIENTO	30	04/03/2023	Ninguna
16	Manabí	Manta	San Lorenzo	Ruta del Spondylus San Lorenzo - Santa Rosa [E15]	OLEAJE	1200	24/01/2023	Ninguna
17	Azuay	Sevilla de Oro	Palmas	km 76, Vía Paute Guarumales Méndez [E-40]	DESPLAZAMIENTO	25	05/09/2022	Ninguna
18	Azuay	Sevilla de Oro	Palmas	km 61, Vía Paute Guarumales Méndez [E-40]	SOCAVAMIENTO	35	30/08/2022	Ninguna
19	Manabí	Puerto López	Salango	La Rinconada 5 Cerros, vía Puerto López - Santa Elena [E15].	HUNDIMIENTO	4	28/08/2022	Ninguna
20	Manabí	Sucre	Leonidas Plaza	Km 19, San Agustín-Tosagua [E-383]	SUBSIDENCIA	150	14/08/2022	Ninguna
21	Morona Santiago	Sucúa	Asunción	Sector paso Carreño [E45]	SOCAVAMIENTO	5	18/05/2022	Ninguna
22	Pichincha	Mejía	Manuel Cornejo A.	km 38 + 600, vía Alóag - Unión del Toachi [E20]	HUNDIMIENTO	15	25/02/2022	Ninguna
23	Esmeraldas	Quinindé	Rosa Zarate (Quinindé)	Km 68 Los Vergeles, vía Esmeraldas - Quinindé [E20]	HUNDIMIENTO	40	08/02/2022	Ninguna
24	Imbabura	Ibarra	Carolina	San Jerónimo; vía Salinas - Lita [E 10]	DESPLAZAMIENTO	225	22/12/2021	1.- Ruta desde la E10 Gualupe - San Juan de Lachas (Carchi) - por la E 182 Gualchan - Chical - Maldonado - Tulcán - Ibarra 2.- Para vehículos livianos, E10 desde San Jerónimo - Buenos Aires - Cahuasquí - Tumbabiro.
25	Cañar	Cañar	Ingapirca	Vía El tambo - Ingapirca - Honorato Vásquez km 8+100, km 15.	DESPLAZAMIENTO	100	24/11/2021	Ninguna
26	Morona Santiago	Morona	Macas, cabecera cantonal y capital provincial	Vía Macas-Puyo [E45], tramo puente sobre el río Copueno-puente sobre el río Upano	SOCAVAMIENTO	180	16/05/2021	Ninguna
27	Napo	El Chaco	Gonzalo Díaz De Pineda (El Bombón)	San Rafael, Piedra Fina, San Luis, San Carlos, Vía Y de Baeza-Lago Agrío [E45]	SOCAVAMIENTO	1040	02/02/2020	Lago Agrío - Coca - Y de Narupa - Tena - Ambato - Quito
28	Morona Santiago	Santiago	Patuca	Loma Seca vía Patuca - Santiago [E40]	SOCAVAMIENTO	15	15/01/2020	Ninguna
29	Morona Santiago	Tiwintza	San José de Morona	Shaime, vía Santiago-San José de Morona [E40]	COLAPSO ESTRUCTURAL	170	13/05/2020	Ninguna
30	Morona Santiago	Tiwintza	Santiago, cabecera cantonal	Km 75, Yapapas, vía Entronque a Santiago de Méndez - Santiago [E40]	DESPLAZAMIENTO	70	16/05/2020	Ninguna
31	Morona Santiago	Tiwintza	Santiago, cabecera cantonal	Palomino km 68, vía Santiago-San José de Morona [E40]	SOCAVAMIENTO	70	16/05/2020	Ninguna

REPORTE DE MONITOREO DE AMENAZAS Y EVENTOS PELIGROSOS - No. 0217

Fecha y Hora de actualización: martes, 21 de mayo de 2024 - 12:22:49 / Página 8 de 9

No.	Provincia	Cantón	Parroquia	Sector/Vía	Evento Peligroso	Afectación (mts lineales)	Fecha del evento	Vías alternas
32	Morona Santiago	Morona	Macas, cabecera cantonal y capital provincial	Puente sobre el río Upano, vía Macas-Puyo-[E45]	SOCAVAMIENTO	57	21/06/2020	Ninguna
33	Morona Santiago	Tiwintza	Santiago, cabecera cantonal	Yapapas, vía Entronque a Santiago de Méndez - Santiago [E40]	SOCAVAMIENTO	50	21/08/2020	Ninguna

08 VÍAS DE SEGUNDO ORDEN CERRADAS:

No.	Provincia	Cantón	Parroquia	Sector/Vía	Evento Peligroso	Afectación (mts lineales)	Fecha del evento	Vías alternas
1	Manabí	Pichincha	Pichincha	Agua Blanca, Vía Las Damas - Puerto Conguillo	DESLIZAMIENTO	15	18/02/2024	Ninguna
2	Imbabura	Otavalo	San José de Quichínche	El Puente	INUNDACIÓN	60	19/12/2023	Ninguna
3	Esmeraldas	Quinindé	Cube	Recinto Cube	DESLIZAMIENTO	20	25/05/2023	Ninguna
4	Santa Elena	Salinas	Anconcito	Vía al Puerto Pesquero	SOCAVAMIENTO	--	14/03/2023	Ninguna
5	Pichincha	Quito	Conocoto	Calles Hermano Miguel y Panzaleo, cruce de vías	SOCAVAMIENTO	30	28/02/2022	Ninguna
6	Azuay	Nabón	Nabón	Rosas, Bellavista, Tamboloma, Chunazana	DESLIZAMIENTO	50	14/03/2021	Corraleja-Yasudel-Susudel
7	Imbabura	Pimampiro	Pimampiro, Cabecera Cantonal	San José de Aloburo	DESLIZAMIENTO	500	09/11/2021	Vía Narchimbuela - Pimampiro
8	Pichincha	Mejía	Tambillo	El Murco - Pasando la escuela Carlos Freire Larrea	INUNDACIÓN	---	11/04/2022	Ninguna

02 VÍAS DE SEGUNDO ORDEN PARCIALMENTE HABILITADAS:

No.	Provincia	Cantón	Parroquia	Sector/Vía	Evento Peligroso	Afectación (mts lineales)	Fecha del evento	Vías alternas
1	El Oro	Piñas	Moromoro	El Placer, vía El Placer, Vía Buenaventura Saracay [E-585]	DESLIZAMIENTO	3	17/10/2023	Ninguna
2	Chimborazo	Pallatanga	Pallatanga	Jiménez, vía Jiménez - Pallatanga	SOCAVAMIENTO	--	27/05/2023	Ninguna

12 VÍAS DE TERCER ORDEN CERRADAS:

No.	Provincia	Cantón	Parroquia	Sector/Vía	Evento Peligroso	Afectación (mts lineales)	Fecha del evento	Vías alternas
1	Pichincha	Rumiñahui	Sangolquí	Centro de convenciones de Rumiñahui, calles Quito y Atacazo	SOCAVAMIENTO	25	27/02/2024	Ninguna
2	Cotopaxi	La Maná	Pucayacu	Sandomo, vía Pucayacu - Sandomo - Sigchos	DESLIZAMIENTO	60	22/02/2024	Ninguna
3	El Oro	Balsas	Balsas	San Roquito, Vía Balsas - San Roquito	DESLIZAMIENTO	10	20/02/2024	Ninguna
4	Tungurahua	Ambato	Totoras	Barrio el Recreo, A 3 cuadras del parque central, vía Totoras - El Recreo	DESLIZAMIENTO	--	29/12/2023	Ninguna
5	Bolívar	Echeandía	Echeandía	varios sectores, El Congreso, vía al Guabito, San José de Camarón, Congreso la Y", vía San José de Camarón a Carimara, Pitiambe, Cruce de la Libertad y Congreso, San Eduardo, Estero de Damas, vía a Plaza Roja y Malecón Alto y Bajo.	SOCAVAMIENTO	47	29/01/2024	Ninguna
6	Imbabura	Cotacachi	Apuela	Apuela Centro Poblado, Cristopamba, Santa Rosa, La Playa, Pueblo Viejo, La Esperanza	DESLIZAMIENTO	120	19/12/2023	Ninguna
7	Imbabura	Cotacachi	Peñaherrera	El Cristal, vía Peñaherrera - Villaflores	DESLIZAMIENTO	50	19/12/2023	Ninguna
8	Pichincha	Mejía	Tambillo	Ushco, vía Tambillo - Panamericana Sur	INUNDACIÓN	20	10/04/2022	Ninguna
9	Pichincha	Mejía	Manuel Cornejo Astorga (Tandapi)	Vía de ingreso a las Comunidades Peñas Blancas, El Paraíso, El Mirador y San Francisco	DESLIZAMIENTO	140	08/02/2022	Ninguna
10	Morona Santiago	Morona	Sinai	Playas de San Luis, vía Santa María Tunants-Playas de San Luis-Quinta Cooperativa	INUNDACIÓN	3884	02/05/2021	Ninguna
11	Azuay	Cuenca	Nulti	Pasto Romero, vía al centro Parroquial	DESLIZAMIENTO	30	16/04/2021	Ninguna

REPORTE DE MONITOREO DE AMENAZAS Y EVENTOS PELIGROSOS - No. 0217

Fecha y Hora de actualización: martes, 21 de mayo de 2024 - 12:22:49 / Página 9 de 9

12	Chimborazo	Chunchi	Chunchi, cabecera cantonal	Armenia	DESLIZAMIENTO	955,9	20/01/2021	Ninguna
----	------------	---------	----------------------------	---------	---------------	-------	------------	---------

06 VÍAS DE TERCER ORDEN PARCIALMENTE HABILITADAS:

No.	Provincia	Cantón	Parroquia	Sector/Vía	Evento Peligroso	Afectación (mts lineales)	Fecha del evento	Vías alternas
1	Esmeraldas	Esmeraldas	Majua	recinto Tabuche	DESLIZAMIENTO	10	20/03/2024	Ninguna
2	Esmeraldas	Quinindé	La Unión	Recinto La Pimienta, vía Playa del Muerto	HUNDIMIENTO	--	22/01/2024	Ninguna
3	Esmeraldas	Esmeraldas	San Mateo	Recinto Danila	DESLIZAMIENTO	-	28/12/2023	Ninguna
4	Esmeraldas	Quinindé	Chura	comunidad Chancama adentro sector Valle Hermoso	SOCAVAMIENTO	15	06/12/2023	Ninguna
5	Imbabura	Otavalo	Selva Alegre	Comunidad de Pamplona	DESLIZAMIENTO	-	22/11/2023	Ninguna
6	Pastaza	Arajuno	Arajuno	Boano, vía Shiwakucha - Puni Bocana	SOCAVAMIENTO	70	28/07/2022	Ninguna

Reporte generado por la Dirección de Monitoreo de Eventos Adversos de la Secretaría Nacional de Gestión de Riesgos.

Reporte elaborado por:

Nombre: Susana Villegas

Correo electrónico: susana.villegas@gestionderiesgos.gob.ec

Teléfono: 042593500 ext. 1605

Reporte revisado por:

Nombre: Stalin Jimenez Analista de Monitoreo de Eventos Adversos

Correo electrónico: stalin.jimenez@gestionderiesgos.gob.ec

Teléfono: 042593500 ext. 1603

Para ser agregado o removido de esta lista de destinatarios, por favor envíe un correo electrónico a sala.nacional@gestionderiesgos.gob.ec
Para más información, visite nuestro sitio web: <https://www.gestionderiesgos.gob.ec/reportes-de-monitoreo-de-amenazas-y-eventos-peligrosos-2022/>