

## REPORTE DE MONITOREO DE AMENAZAS Y EVENTOS PELIGROSOS – No. 0218





Fecha y Hora de actualización: martes, 21 de mayo de 2024 – 12:23:33 / Página 1 de 8

Periodo de Monitoreo: Desde:   Hasta:

### 1. Monitoreo de amenazas

- Amenaza en desarrollo, posible desencadenamiento de eventos peligrosos.
- Amenaza en incremento y probable materialización inminente.
- Amenaza dentro de los parámetros normales.

#### PELIGRO VOLCÁNICO:

| Ubicación   | Nivel de alerta declarada | Situación actual | Valoración actual                     |
|---|---------------------------|------------------|---------------------------------------|
|  Volcán Reventador<br>Napó           | NARANJA                   |                  | <span style="color: green;">●</span>  |
|  Volcán Chiles-Cerro Negro<br>Carchi | AMARILLA                  |                  | <span style="color: green;">●</span>  |
|  Volcán Sangay<br>Morona Santiago    | AMARILLA                  |                  | <span style="color: green;">●</span>  |
|  Volcán La Fernandina<br>Galápagos   | -                         |                  | <span style="color: orange;">●</span> |

#### PELIGRO POR DESBORDAMIENTOS DE CUERPOS HÍDRICOS:

00 cuerpos de agua desbordado:

| Provincia | Cantón | Parroquia | Sector | Nombre |
|-----------|--------|-----------|--------|--------|
| ---       | ---    | --        | --     | --     |

00 cuerpos de agua con tendencia a aumentar el nivel:

| Provincia | Cantón | Parroquia | Sector | Nombre |
|-----------|--------|-----------|--------|--------|
| --        | --     | --        | ---    | --     |

#### PELIGRO POR INCENDIOS FORESTALES:

00 incendio forestal activo:

| Provincia | Cantón | Parroquia | Sector | Afectación (Ha) | Fecha de inicio |
|-----------|--------|-----------|--------|-----------------|-----------------|
|           |        |           |        |                 |                 |

01 incendio forestal controlado:

| Provincia | Cantón | Parroquia | Sector  | Afectación (Ha) | Fecha de inicio |
|-----------|--------|-----------|---|-----------------|-----------------|
| Pichincha | Quito  | Pifo      | San Lorenzo de Sigüipamba, Parque Nacional Cayambe Coca | 8 H             | 14-04-2024      |

#### PELIGRO POR APERTURA O COLAPSO DE PRESAS Y REPRESAS:

| Recurso                      | Cota mínima | Cota Actual | Cota máxima | Hora de corte | Valoración                           |
|------------------------------|-------------|-------------|-------------|---------------|--------------------------------------|
| Molino, Azuay                | 1970.00     | ---         | 1990.50     | ---           | ---                                  |
| Mazar, Azuay                 | 2138.05     | ---         | 2153.45     | ---           | ---                                  |
| Daule Peripa, Guayas         | 70.00       | ---         | 85.00       | ---           | <span style="color: green;">●</span> |
| Central Baba, Los Ríos       | 114.00      | ---         | 117.00      | ---           | <span style="color: green;">●</span> |
| Chongón, Guayas              | 44.50       | ---         | 55.15       | ---           | <span style="color: green;">●</span> |
| El Azúcar, Santa Elena       | 40.00       | ---         | 45.09       | ---           | <span style="color: green;">●</span> |
| San Vicente, Santa Elena     | 50.00       | ---         | 57.49       | ---           | <span style="color: green;">●</span> |
| La Esperanza, Manabí         | 53.40       | ---         | 66.00       | ---           | <span style="color: green;">●</span> |
| Poza Honda, Manabí           | 104.29      | ---         | 106.50      | ---           | <span style="color: green;">●</span> |
| Multipropósito Chone, Manabí | 48.00       | ---         | 68.50       | ---           | <span style="color: green;">●</span> |
| Agoyán, Tungurahua           | 1645.00     | ---         | 1651.00     | ---           | ---                                  |
| Pucará-Pisayambo, Tungurahua | 3541.00     | ---         | 3565.00     | ---           | ---                                  |

## REPORTE DE MONITOREO DE AMENAZAS Y EVENTOS PELIGROSOS – No. 0218

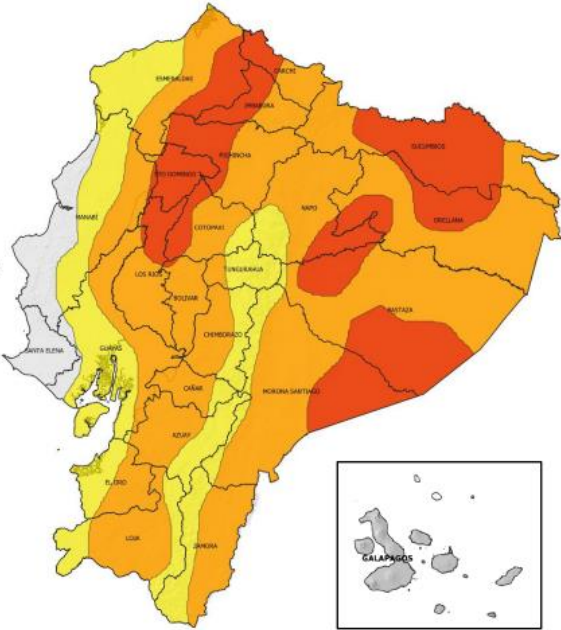
Fecha y Hora de actualización: martes, 21 de mayo de 2024 - 12:23:33 / Página 2 de 8

Para mayor información de las Declaratorias de niveles de alerta vigentes por amenazas y/o eventos peligrosos, puede visitar la página web:

<https://www.gestionderiesgos.gob.ec/niveles-de-alertas-y-declaratorias-vigentes-establecidas-por-la->



### SITUACIÓN HIDROMETEOROLÓGICA:

|  | <p style="text-align: center;"><b>ADVERTENCIA</b></p> <p style="text-align: center;">AMENAZA: LLUVIAS Y TORMENTAS ELÉCTRICAS N° 23<br/>Vigencia: <b>desde 13H00 del 17 de abril hasta las 22H00 del 21 de abril de 2024</b></p> <p>SITUACIÓN: En los próximos días se esperan lluvias de moderada a alta intensidad, iniciando en la Amazonía y norte del Litoral, extendiéndose por gran parte del país. Los eventos más significativos están previstos del 17 al 21 de abril.</p> <ul style="list-style-type: none"> <li><b>Región Litoral:</b> Lluvias de mayor intensidad con tormentas y ráfagas de viento al norte e interior de la región, en especial en horas de la noche y madrugada.</li> <li><b>Región Interandina:</b> Lluvias a lo largo de la región entre moderadas y puntual alta intensidad.</li> <li><b>Región Amazónica:</b> Lluvias de moderada intensidad y en zonas puntuales del norte y centro de la región con intensidad muy alta.</li> </ul> |
|--|--|
|  |  |

### PELIGRO SÍSMICO:

| Fecha – Hora Local | Magnitud | Profundidad | Cercano a | Sentido por la población |
|--------------------|----------|-------------|-----------|--------------------------|
| ---                | ---      | ---         | ---       | ---                      |

## 2. Monitoreo de eventos peligrosos (emergencias y desastres)

### ZONA 1



#### Aluvion

|                          |   |
|--------------------------|---|
| <b>Localización:</b>     | Carchi/Tulcán/El Carmelo/Cartagena.   |
| <b>Antecedentes:</b>     | El 27/03/2024, debido a las lluvias registradas los últimos días, se incrementó el caudal de la quebrada Cartagena provocando su desbordamiento, posterior un aluvión que arrastró piedras, palos, flujos de lodo afectando a varias viviendas, bienes públicos y bienes privados, dejó sin energía eléctrica a todo el sector Cartagena incluyendo la cabecera parroquial de El Carmelo. El 27/03/2024, se realizó el rescate con vida de 5 personas que se encontraban atrapadas en sus viviendas en el cuál 1 persona resultó con heridas leves. |
| <b>Situación actual:</b> | Moradores del sector por seguridad, evacuaron la tarde del 08/04/2024, debido a un posible represamiento de la quebrada Cartagena; se realizará una inspección ya que el caudal de la quebrada se encuentra en su estado normal. Adicional, se informa que los trabajos de limpieza y remoción de escombros continúan.  |
| <b>Afectaciones:</b>     | <ul style="list-style-type: none"> <li>- 100 m lineales de vía afectados.</li> <li>- 14 familias, 37 personas damnificadas</li> <li>- 5 familias, 17 personas afectadas</li> <li>- 5 viviendas destruidas</li> <li>- 10 viviendas afectadas</li> <li>- 20.05 hectáreas de cultivos afectadas.</li> <li>- 5 personas atrapadas, rescatadas con vida de las cuales 1 con heridas leves.</li> </ul>  |

## REPORTE DE MONITOREO DE AMENAZAS Y EVENTOS PELIGROSOS – No. 0218

Fecha y Hora de actualización: martes, 21 de mayo de 2024 - 12:23:33 / Página 3 de 8

|                                |  |
|--------------------------------|--|
|                                | <ul style="list-style-type: none"> <li>- 1 bien privado destruido (camioneta)</li> <li>- 2 bienes privados afectados (1 bus, 1 iglesia parroquial)</li> <li>- 1 bien público afectado (canchas de fútbol)</li> <li>- 7 bienes públicos destruidos (70 m de cableado de media tensión; 150 m de cableado de baja tensión; 4 postes (1 de 12 y 3 de 10); 1 transformador eléctrico)</li> <li>- 100% de energía eléctrica afectada (restablecido)</li> <li>- 100% de agua de consumo afectado (restablecido)</li> </ul> |
| <b>Acciones de respuesta:</b>  | Cuerpo de Bomberos Tulcán realizará una inspección en la quebrada Cartagena.<br>PPNN se encuentra brindando seguridad en el sector.<br>Gobernación del Carchi entregó asistencia humanitaria a las familias impactadas.  |
| <b>Fuentes de información:</b> | GAD Provincial del Carchi con el apoyo del GAD C Tulcán, GAD C Sucumbios, GAD Parroquial Julio Andrade, GAD Parroquial El Playón de San Francisco y GAD Parroquial El Carmelo continúan realizando trabajos de limpieza y remoción de flujos de lodo y escombros.<br>SNGR CZ1 Umeva Carchi/ SIS ECU 911 Tulcán/ GAD P Carchi/GAD C Tulcán/ PPNN/ FFAA/EMELNORTE/CB Tulcán/ MSP/ GAD Parroquial Carmelo   |



### Subsidencia

|                                |   |
|--------------------------------|---|
| <b>Localización:</b>           | Esmeraldas/Muisne/Muisne/Pueblo Nuevo vía a Muisne E[381].  |
| <b>Antecedentes:</b>           | El 20/02/2024, por lluvias suscitadas se registró una subsidencia que afectó la vía de primer orden la cual se encuentra parcialmente habilitada, adicional se registraron viviendas afectadas.                                       |
| <b>Situación actual:</b>       | La vía de primer orden se mantiene parcialmente habilitada con precaución a conducir.<br>Las familias afectadas se encuentran pernoctando en sus viviendas.   |
| <b>Afectaciones:</b>           | <ul style="list-style-type: none"> <li>- 6 familias afectadas (dato preliminar a la espera de la EVIN).</li> <li>- 5 viviendas afectadas.</li> <li>- 2 bienes privados afectados</li> <li>- 70 metros lineales afectados .</li> </ul> |
| <b>Acciones de respuesta:</b>  | MTOP Esmeraldas se encuentra realizando los trabajos de rehabilitación vial.  |
| <b>Fuentes de información:</b> | SNGR CZ1 Umeva Esmeraldas/MTOP Esmeraldas   |

## ZONA 2



### Socavamiento

|                                |   |
|--------------------------------|---|
| <b>Localización:</b>           | Napo/El Chaco/Gonzalo Díaz De Pineda (El Bombón)/San Rafael, Piedra Fina 2, San Luis, San Carlos, vía Y de Baeza-Lago Agrío [E45].  |
| <b>Antecedentes:</b>           | Debido al proceso erosivo desarrollado desde febrero del 2020, el río Quijos (Alto Coca) mantiene en riesgo a varias viviendas y sectores estratégicos, tales como: la Red Estatal Vial [E45], Hidroeléctrica Coca Codo Sinclair, tuberías de SOTE, Poliducto Shushufindi - Quito y OCP.  |
| <b>Situación actual:</b>       | Se mantiene la declaratoria emitida mediante resolución SGR-058-2021 de cambiar el nivel de alerta Naranja a Roja.<br>El frente de erosión se encuentra en la abscisa 7+500 por 180 días (21/01/2024). La vía El Chaco-Reventador se encuentra habilitada.  |
| <b>Afectaciones:</b>           | <ul style="list-style-type: none"> <li>- Desde el 2020 a la fecha las afectaciones son las siguientes:</li> <li>- 122 personas afectadas</li> <li>- 27692 personas afectadas indirectas</li> <li>- 76 personas damnificadas</li> <li>- 105 personas evacuadas</li> <li>- 7 viviendas destruidas</li> <li>- 1120 metros de vía afectadas</li> <li>- 4 puentes destruidos: (Puente sobre el río Montana, Marker, Ventana 2 y Puente Piedra Fina 2)</li> <li>- 4 bienes Afectados: (tuberías del SOTE, Poliducto Shushufindi- Quito y OCP, Sistema de Agua Potable de San Luis ,05/09/2023 bus interprovincial)</li> <li>- 100.03 Ha de Cultivo perdidos</li> <li>- 3448 animales de granja afectados y muertos</li> </ul> |
| <b>Acciones de respuesta:</b>  | El 30/12/2023, MTOP junto a otras instituciones como GAD Municipal El Chaco, GAD Municipal de Gonzalo Pizarro, GAD Provincial de Sucumbios y Petroecuador, habilitaron al 100% el puente bailey.<br>La Comisión Ejecutora Río Coca - CELEC EP, SNGR CZ2 y CCGR San Luis realizan monitoreo constante.   |
| <b>Fuentes de información:</b> | SNGR CZ2 Umeva Napo-Orellana/CELEC EP/GAD Municipal El Chaco/MTOP/teniente Político Gonzalo Díaz de Pineda  |

## ZONA 4

### Socavamiento

|                      |   |
|----------------------|---|
| <b>Localización:</b> | Santo Domingo de Los Tsáchilas/La Concordia/La Concordia/En la entrada a la parroquia Las Villegas, vía de primer orden La Concordia - Monterrey. |
|----------------------|---|

## REPORTE DE MONITOREO DE AMENAZAS Y EVENTOS PELIGROSOS – No. 0218

Fecha y Hora de actualización: martes, 21 de mayo de 2024 - 12:23:33 / Página 4 de 8



|                                |  |
|--------------------------------|--|
| <b>Antecedentes:</b>           | El 19/02/2024, debido a las lluvias suscitadas en la madrugada se produjo un socavamiento en la vía de primer orden.<br>Al momento la vía de primer orden se encuentra parcialmente habilitada solo para el paso peatonal y motos.<br>Cabe indicar que continúa cerrada al paso de vehículos livianos y pesados. |
| <b>Situación actual:</b>       | Las vías alternas son:<br>1.- Vía antigua La Villegas- Monterrey<br>2.- La Concordia - Plan Piloto - Las Villegas - Monterrey.   |
| <b>Afectaciones:</b>           | - 30 metros de afectación de la vía aprox.<br>- 1 bien público afectado (ambulancia MSP)<br>- 2 personas heridas<br>- 1 persona fallecida  |
| <b>Acciones de respuesta:</b>  | CTE brinda seguridad en el sitio.<br>MTOP continúa con los trabajos en el sitio.<br>SNGR UMEVA Monitorea el evento.  |
| <b>Fuentes de información:</b> | SNGR CZ4 Umeva Santo Domingo/ECU 911/C.B.  |



|                                |   |
|--------------------------------|---|
| <b>Socavamiento</b>            |   |
| <b>Localización:</b>           | Zona 4 Manabí/Pajan/Guale/Varios Sectores (Barrios San Jacinto, las Iguanas, Recinto el Paraíso.  |
| <b>Antecedentes:</b>           |   |
| <b>Situación actual:</b>       | Mediante evin emitido por UGR GAD Cantonal, se informa que el 09/03/2024, producto de las lluvias se presentaron escorrentías superficiales que causaron socavamientos que afectaron a viviendas de varios sectores. SGR-CZ4 realizó las acciones de atención a las familias afectadas por el evento, mismas que se coordinaron con UGR Cantonal, las familias se encuentran en sus viviendas |
| <b>Afectaciones:</b>           | 26 vivienda afectadas.<br>26 familia afectadas (118 personas afectadas)   |
| <b>Acciones de respuesta:</b>  | SNGR-CZ4 Realizó entrega de Asistencia Humanitaria.<br>UGR GAD Pajan realizó levantamiento de información y Evaluación de Daños y Necesidades.  |
| <b>Fuentes de información:</b> | SNGR UMEVA Manabí/UGR Pajan/SNGR-CZ4 UPREA  |

### ZONA 5



|                                |  |
|--------------------------------|--|
| <b>Contaminación</b>           |  |
| <b>Localización:</b>           | Zonal 5 Santa Elena/La Libertad/La Libertad/Malecón.   |
| <b>Antecedentes:</b>           | Luego de evaluar la expansión de la mancha de hidrocarburo, GAD Municipal de La Libertad determinó el cierre del malecón y el acceso a la playa, además de suspender la pesca y su distribución.   |
| <b>Afectaciones:</b>           | Evaluación de impacto ambiental.   |
| <b>Acciones de respuesta:</b>  | Personal técnico de SUINI y Petroecuador realizan la absorción del hidrocarburo.<br>GADM mediante la comisaría y UGR colaboran en el sitio del evento.<br>SNGR realiza el monitoreo de la novedad. |
| <b>Fuentes de información:</b> | SNGR Unidad de Monitoreo Santa Elena / SUINLI / MAATE / UGR cantonal.  |



|                                |  |
|--------------------------------|--|
| <b>Socavamiento</b>            |  |
| <b>Localización:</b>           | Zonal 5/Los Ríos/Babahoyo/Camilo Ponce/A la altura del Shopping Babahoyo - Vía Primer Orden  |
| <b>Antecedentes:</b>           | Debido a la época lluviosa en el cantón el 17/04/2024, se reportó un leve socavamiento en una vía de primer orden, misma que va desde la salida de Babahoyo hacia Jujan. |
| <b>Situación actual:</b>       | Actualmente la vía de primer orden se encuentra habilitada al tránsito vehicular.  |
| <b>Afectaciones:</b>           | 9 metros lineales afectados  |
| <b>Acciones de respuesta:</b>  | Personal técnico con maquinarias del GAD Babahoyo culminaron con los trabajos de rehabilitación de la vía el 18/04/2024..  |
| <b>Fuentes de información:</b> | GAD Babahoyo/SNGR-Unidad de Monitoreo Los Ríos.  |

### ZONA 6

## REPORTE DE MONITOREO DE AMENAZAS Y EVENTOS PELIGROSOS – No. 0218

Fecha y Hora de actualización: martes, 21 de mayo de 2024 - 12:23:33 / Página 5 de 8



### Deslizamiento

|                                |  |
|--------------------------------|--|
| <b>Localización:</b>           | Azuay/Santa Isabel/Santa Isabel/La Cría.   |
| <b>Antecedentes:</b>           | El 03/06/2022, se suscitó un deslizamiento producto de la saturación del suelo originado por la combinación del deficiente sistema de riego en el sector, del taponamiento de diferentes quebradas y la deficiencia en el drenaje del terreno.<br>El 06/04/2023, la SGR emitió el cambio a ALERTA NARANJA<br>El 20/06/2023 MIES entregó Bonos de Contingencia a 22 familias afectadas de la comunidad La Cría.   |
| <b>Situación actual:</b>       | Con fecha 23 de Enero del 2024, UGR Santa Isabel informa que para dar cumplimiento a las resoluciones establecidas el 10-01-2024 por el COE Cantonal Santa Isabel, se han realizado las siguientes acciones:<br>1. Se mantienen activadas las siete (7) mesas técnicas de trabajo y los tres (3) grupos de trabajo del COE Cantonal de Santa Isabel.<br>2. Se elaboró y entregó informe de recomendación de cambio de uso del suelo al Concejo Cantonal de Santa Isabel.<br>3. Se entregó informe de justificativos técnicos para la declaración de zona inhabitable, a la Dirección de Planificación y Departamento Jurídico del GAD Santa Isabel.<br>4. SGR motivó la activación del COE Provincial con la finalidad de dar a conocer a la plenaria sobre la situación actual del macro deslizamiento en el sector La Cría y dar atención desde cada una de sus competencias como MTT-P y GTT.<br>5. Se realizó la reunión y socialización de la propuesta de habilitación de la vía Sulupali Grande - Sauce Loma - El Progreso con el Departamento de Vialidad del GAD Provincial.<br>6. Se entregaron los estudios y diseños a la Gobernación del Azuay y CELEC para la evaluación del problema y determinación de soluciones.<br>7. Se actualizan los datos de afectados y damnificados, así como las personas en el AT y otras modalidades de AT.<br>8. Se adecuan los espacios en el Alojamiento Temporal por parte del Municipio de Santa Isabel.<br>9. Se programó la capacitación al personal municipal por parte de la SGR.<br>10. Se enviaron oficios al GAD Provincial para la inclusión de los estudios de los sistemas de riesgo en la planificación operativa anual.<br>11. Se realizó la solicitud de gestión interinstitucional para la realización de estudios de zonificación geotectónica en los sectores de proyección urbana.<br>12. Se elabora el plan de respuesta para la atención a las familias que permanecen dentro de la zona de influencia del macro deslizamiento de La Cría. |
| <b>Afectaciones:</b>           | <ul style="list-style-type: none"> <li>- 82 familias afectadas (308 personas)</li> <li>- 8 familias damnificadas (25 personas que permanecen en casa de familias acogientes)</li> <li>- 130 personas evacuadas (albergue temporal) (Con fecha 15/08/2023 se encuentran en el albergue 38 familias 104 personas)</li> <li>- 38 familias evacuadas.</li> <li>- 44 viviendas afectadas</li> <li>- 8 viviendas destruidas</li> <li>- 3 bienes privados afectados (capilla, casa comunal, cancha central)</li> <li>- 2 bienes públicos afectados</li> </ul>   |
| <b>Acciones de respuesta:</b>  | UGR Santa Isabel en conjunto con SGR CZ6 realizan acciones de atención a la emergencia   |
| <b>Fuentes de información:</b> | SNGR CZ6 Unidad de Monitoreo Azuay-Cañar.  |

### ZONA 9



### Inundación

|                                |  |
|--------------------------------|--|
| <b>Localización:</b>           | Zona 9/ Pichincha / Quito/ Amaguaña/ Santa Isabel, <b>Huancavilca y Cacha</b>  |
| <b>Situación actual:</b>       | Por lluvias se reportó el desbordamiento de una quebradilla que ocasionó el ingreso de agua en 3 viviendas.  |
| <b>Afectaciones:</b>           | 3 viviendas afectadas<br>3 familias afectadas<br>14 personas afectadas   |
| <b>Acciones de respuesta:</b>  | Cuerpo de Bomberos DMQ apoyó con la evacuación de agua y lodo de las viviendas y GAD Cantonal realiza evaluación de afectaciones así también coordina a las 07:30 el envío de maquinaria para limpieza de taponamiento de la cuenca alta de la quebradilla y la colaboración de drones para estimar la afectación en todo el sector. |
| <b>Fuentes de información:</b> | GAD Cantonal COEM / SNGR Unidad de Monitoreo Pichincha   |

## 3. Monitoreo de estado de vías afectadas por eventos peligrosos

03 VÍAS DE PRIMER ORDEN CERRADAS:



## REPORTE DE MONITOREO DE AMENAZAS Y EVENTOS PELIGROSOS – No. 0218

Fecha y Hora de actualización: martes, 21 de mayo de 2024 - 12:23:33 / Página 6 de 8

| No. | Provincia                      | Cantón       | Parroquia    | Sector/Vía  | Evento Peligroso | Afectación (mts lineales) | Fecha del evento | Vías alternas   |
|-----|--------------------------------|--------------|--------------|---|------------------|---------------------------|------------------|---|
| 1   | Santo Domingo de los Tsáchilas | La Concordia | La Concordia | En la entrada a la parroquia Las Villegas, vía de primer orden La Concordia - Monterrey | SOCAVAMIENTO     | 30                        | 19/02/2024       | Vía antigua La Villegas- Monterrey / La Concordia - Plan Piloto - Las Villegas - Monterrey. |
| 2   | Los Ríos                       | Ventanas     | Zapotal      | Puente Zapotal  | SOCAVAMIENTO     | 5                         | 28/06/2023       | Chacarita hacia los Ángeles.  |
| 3   | Chimborazo                     | Alausí       | Alausí       | Casual y Nuevo Alausí, vía Alausí - Guamote [E-35]                                      | DESPLAZAMIENTO   | 2320                      | 26/03/2023       | vía alterna del tercer orden Riobamba Guasuntos Alausí - sub tramo Vishud Guasuntos.        |

### 33 VÍAS DE PRIMER ORDEN PARCIALMENTE HABILITADAS:

| No. | Provincia                      | Cantón              | Parroquia                                | Sector/Vía  | Evento Peligroso | Afectación (mts lineales) | Fecha del evento | Vías alternas   |
|-----|--------------------------------|---------------------|--|---|------------------|---------------------------|------------------|---|
| 1   | Morona Santiago                | Limón Indanza       | Yunganza                                 | Sector El Rosario y San Antonio-Bella Unión - Limón [E45]                                 | DESPLAZAMIENTO   | 80                        | 29/03/2024       | Ninguna   |
| 2   | Morona Santiago                | Morona              | Zuñac                                    | Km 66, vía Macas - Riobamba [E46]   | DESPLAZAMIENTO   | 15                        | 09/03/2023       | Ninguna   |
| 3   | Napo                           | El Chaco            | Santa Rosa                               | Tres Cruces, vía El Chaco - Reventador[E45]   | HUNDIMIENTO      | 12                        | 18/02/2024       | Ninguna   |
| 4   | Santo Domingo de los Tsáchilas | Santo Domingo       | Alluriquín                               | Por el puente del río Lelia, Km 82 Aloag-Santo Domingo [E-20]                             | SOCAVAMIENTO     | ---                       | 01/03/2024       | Ninguna   |
| 5   | Santo Domingo de los Tsáchilas | Santo Domingo       | Alluriquín                               | Km 83 Vía Aloag - Santo Domingo E- 20   | DESPLAZAMIENTO   | 50                        | 06/01/2024       | ---   |
| 6   | Cotopaxi                       | Pujilí              | Tingo                                    | Tacajaló ingreso a la Esperanza, vía Pujilí - La Maná [E-30]                              | DESPLAZAMIENTO   | --                        | 31/01/2024       | Ninguna   |
| 7   | Los Ríos                       | Babahoyo            | Pimocha                                  | Puente de Los Gemelos   | SOCAVAMIENTO     | 6                         | 19/01/2024       | Ninguna   |
| 8   | Imbabura                       | Cotacachi           | García Moreno                            | entrada a Limones, vía Otavalo - Selva Alegre - Sanguangual - Las Golondrinas Km 89 [E29] | DESPLAZAMIENTO   | 100                       | 05/01/2024       | Ninguna   |
| 9   | Imbabura                       | Ibarra              | Carolina                                 | San Jerónimo-Guadual; vía Salinas - Lita km 114 [E10]                                     | DESPLAZAMIENTO   | 125                       | 22/12/2023       | Ninguna   |
| 10  | Esmeraldas                     | Muisne              | Muisne                                   | Pueblo Nuevo vía a Muisne E[381]  | SUBSIDENCIA      | 70                        | 20/02/2024       | Ninguna   |
| 11  | Morona Santiago                | Limón Indanza       | General Leonidas Plaza Gutiérrez (Limón) | Loma de la Virgen, vía Plan de Milagro-Gualaceo   | DESPLAZAMIENTO   | 26                        | 12/12/2023       | Cuenca-Guarumales-Méndez-Limón Indanza-Plan de Milagro. |
| 12  | Tungurahua                     | Baños de Agua Santa | Río Verde                                | San Jorge, vía Baños - Puyo [E30]   | SOCAVAMIENTO     | 100                       | 16/07/2023       | Ninguna   |
| 13  | Tungurahua                     | Baños de Agua Santa | Ulba                                     | Agoyán, vía Baños - Puyo [E-30]   | SOCAVAMIENTO     | 30                        | 27/06/2023       | Ninguna   |
| 14  | Esmeraldas                     | Quinindé            | Malimpia                                 | Malimpia, E20 pasando el basurero a mano derecha  | SOCAVAMIENTO     | 30                        | 03/04/2023       | Ninguna   |
| 15  | Morona Santiago                | Limón Indanza       | Yunganza (Cab. En el rosario)            | Km 35, El Rosario, vía Bella Unión - Limón [E45]  | DESPLAZAMIENTO   | 30                        | 04/03/2023       | Ninguna   |
| 16  | Manabí                         | Manta               | San Lorenzo                              | Ruta del Spondylus San Lorenzo - Santa Rosa [E15]   | OLEAJE           | 1200                      | 24/01/2023       | Ninguna   |
| 17  | Azuay                          | Sevilla de Oro      | Palmas                                   | km 76, Vía Paute Guarumales Méndez [E-40]   | DESPLAZAMIENTO   | 25                        | 05/09/2022       | Ninguna   |
| 18  | Azuay                          | Sevilla de Oro      | Palmas                                   | km 61, Vía Paute Guarumales Méndez [E-40]   | SOCAVAMIENTO     | 35                        | 30/08/2022       | Ninguna   |
| 19  | Manabí                         | Puerto López        | Salango                                  | La Rinconada 5 Cerros, vía Puerto López - Santa Elena [E15].                              | HUNDIMIENTO      | 4                         | 28/08/2022       | Ninguna   |
| 20  | Manabí                         | Sucre               | Leonidas Plaza                           | Km 19, San Agustín-Tosagua [E-383]  | SUBSIDENCIA      | 150                       | 14/08/2022       | Ninguna   |
| 21  | Morona Santiago                | Sucúa               | Asunción                                 | Sector paso Carreño [E45]   | SOCAVAMIENTO     | 5                         | 18/05/2022       | Ninguna   |
| 22  | Pichincha                      | Mejía               | Manuel Cornejo A.                        | km 38 + 600, vía Alóag - Unión del Toachi [E20]   | HUNDIMIENTO      | 15                        | 25/02/2022       | Ninguna   |

## REPORTE DE MONITOREO DE AMENAZAS Y EVENTOS PELIGROSOS – No. 0218

Fecha y Hora de actualización: martes, 21 de mayo de 2024 - 12:23:33 / Página 7 de 8

| No. | Provincia       | Cantón   | Parroquia                                     | Sector/Vía  | Evento Peligroso    | Afectación (mts lineales) | Fecha del evento | Vías alternas  |
|-----|-----------------|----------|---|---|---------------------|---------------------------|------------------|--|
| 23  | Esmeraldas      | Quinindé | Rosa Zarate (Quinindé)                        | Km 68 Los Vergeles, vía Esmeraldas - Quinindé [E20]                               | HUNDIMIENTO         | 40                        | 08/02/2022       | Ninguna  |
| 24  | Imbabura        | Ibarra   | Carolina                                      | San Jerónimo; vía Salinas - Lita [E 10]   | DESPLAZAMIENTO      | 225                       | 22/12/2021       | 1.- Ruta desde la E10 Guallupe - San Juan de Lachas (Carchi) - por la E 182 Gualchan - Chical - Maldonado - Tulcán - Ibarra<br>2.- Para vehículos livianos, E10 desde San Jerónimo - Buenos Aires - Cahuasqui - Tumbabiro. |
| 25  | Cañar           | Cañar    | Ingapirca                                     | Vía El tambo - Ingapirca - Honorato Vásquez km 8+100, km 15.                      | DESPLAZAMIENTO      | 100                       | 24/11/2021       | Ninguna  |
| 26  | Morona Santiago | Morona   | Macas, cabecera cantonal y capital provincial | Vía Macas-Puyo [E45], tramo puente sobre el río Copueno-puente sobre el río Upano | SOCAVAMIENTO        | 180                       | 16/05/2021       | Ninguna  |
| 27  | Napo            | El Chaco | Gonzalo Díaz De Pineda (El Bombón)            | San Rafael, Piedra Fina, San Luis, San Carlos, Vía Y de Baeza-Lago Agrio [E45]    | SOCAVAMIENTO        | 1040                      | 02/02/2020       | Lago Agrio - Coca - Y de Narupa - Tena - Ambato - Quito  |
| 28  | Morona Santiago | Santiago | Patuca  | Loma Seca vía Patuca - Santiago [E40]   | SOCAVAMIENTO        | 15                        | 15/01/2020       | Ninguna  |
| 29  | Morona Santiago | Tiwintza | San José de Morona                            | Shaime, vía Santiago-San José de Morona [E40]                                     | COLAPSO ESTRUCTURAL | 170                       | 13/05/2020       | Ninguna  |
| 30  | Morona Santiago | Tiwintza | Santiago, cabecera cantonal                   | Km 75, Yapapas, vía Entronque a Santiago de Méndez - Santiago [E40]               | DESPLAZAMIENTO      | 70                        | 16/05/2020       | Ninguna  |
| 31  | Morona Santiago | Tiwintza | Santiago, cabecera cantonal                   | Palomino km 68, vía Santiago-San José de Morona [E40]                             | SOCAVAMIENTO        | 70                        | 16/05/2020       | Ninguna  |
| 32  | Morona Santiago | Morona   | Macas, cabecera cantonal y capital provincial | Puente sobre el río Upano, vía Macas-Puyo-[E45]                                   | SOCAVAMIENTO        | 57                        | 21/06/2020       | Ninguna  |
| 33  | Morona Santiago | Tiwintza | Santiago, cabecera cantonal                   | Yapapas, vía Entronque a Santiago de Méndez - Santiago [E40]                      | SOCAVAMIENTO        | 50                        | 21/08/2020       | Ninguna  |

### 08 VÍAS DE SEGUNDO ORDEN CERRADAS:

| No. | Provincia   | Cantón    | Parroquia                    | Sector/Vía   | Evento Peligroso | Afectación (mts lineales) | Fecha del evento | Vías alternas                |
|-----|-------------|-----------|------------------------------|--|------------------|---------------------------|------------------|------------------------------|
| 1   | Manabí      | Pichincha | Pichincha                    | Agua Blanca, Vía Las Damas - Puerto Conguillo      | DESPLAZAMIENTO   | 15                        | 18/02/2024       | Ninguna                      |
| 2   | Imbabura    | Otavalo   | San José de Quichinche       | El Puente  | INUNDACIÓN       | 60                        | 19/12/2023       | Ninguna                      |
| 3   | Esmeraldas  | Quinindé  | Cube                         | Recinto Cube                                       | DESPLAZAMIENTO   | 20                        | 25/05/2023       | Ninguna                      |
| 4   | Santa Elena | Salinas   | Anconcito                    | Vía al Puerto Pesquero                             | SOCAVAMIENTO     | --                        | 14/03/2023       | Ninguna                      |
| 5   | Pichincha   | Quito     | Conocoto                     | Calles Hermano Miguel y Panzaleo, cruce de vías    | SOCAVAMIENTO     | 30                        | 28/02/2022       | Ninguna                      |
| 6   | Azuay       | Nabón     | Nabón                        | Rosas, Bellavista, Tamboloma, Chunazana            | DESPLAZAMIENTO   | 50                        | 14/03/2021       | Corraleja-Yasudél-Susudel    |
| 7   | Imbabura    | Pimampiro | Pimampiro, Cabecera Cantonal | San José de Aloburo                                | DESPLAZAMIENTO   | 500                       | 09/11/2021       | Vía Narchimbuela - Pimampiro |
| 8   | Pichincha   | Mejía     | Tambillo                     | El Murco - Pasando la escuela Carlos Freire Larrea | INUNDACIÓN       | ---                       | 11/04/2022       | Ninguna                      |

### 02 VÍAS DE SEGUNDO ORDEN PARCIALMENTE HABILITADAS:

| No. | Provincia  | Cantón     | Parroquia  | Sector/Vía   | Evento Peligroso | Afectación (mts lineales) | Fecha del evento | Vías alternas |
|-----|------------|------------|------------|--|------------------|---------------------------|------------------|---------------|
| 1   | El Oro     | Piñas      | Moromoro   | El Placer, vía El Placer, Vía Buenaventura Saracay [E-585] | DESPLAZAMIENTO   | 3                         | 17/10/2023       | Ninguna       |
| 2   | Chimborazo | Pallatanga | Pallatanga | Jiménez, vía Jiménez - Pallatanga                          | SOCAVAMIENTO     | --                        | 27/05/2023       | Ninguna       |

### 12 VÍAS DE TERCER ORDEN CERRADAS:

| No. | Provincia | Cantón    | Parroquia | Sector/Vía  | Evento Peligroso | Afectación (mts lineales) | Fecha del evento | Vías alternas |
|-----|-----------|-----------|-----------|---|------------------|---------------------------|------------------|---------------|
| 1   | Pichincha | Rumiñahui | Sangolqui | Centro de convenciones de Rumiñahui, calles Quito y Atacazo | SOCAVAMIENTO     | 25                        | 27/02/2024       | Ninguna       |

## REPORTE DE MONITOREO DE AMENAZAS Y EVENTOS PELIGROSOS – No. 0218

Fecha y Hora de actualización: martes, 21 de mayo de 2024 - 12:23:33 / Página 8 de 8

|    |                 |           |                                  |   |               |       |            |         |
|----|-----------------|-----------|----------------------------------|---|---------------|-------|------------|---------|
| 2  | Cotopaxi        | La Maná   | Pucayacu                         | Sandomo, vía Pucayacu – Sandomo – Sigchos   | DESLIZAMIENTO | 60    | 22/02/2024 | Ninguna |
| 3  | El Oro          | Balsas    | Balsas                           | San Roquito, Vía Balsas - San Roquito   | DESLIZAMIENTO | 10    | 20/02/2024 | Ninguna |
| 4  | Tungurahua      | Ambato    | Totoras                          | Barrio el Recreo, A 3 cuadras del parque central, vía Totoras – El Recreo   | DESLIZAMIENTO | --    | 29/12/2023 | Ninguna |
| 5  | Bolívar         | Echeandía | Echeandía                        | varios sectores, El Congreso, vía al Guabito, San José de Camarón, Congreso la Y", vía San José de Camarón a Carimara, Pitiambe, Cruce de la Libertad y Congreso, San Eduardo, Estero de Damas, vía a Plaza Roja y Malecón Alto y Bajo. | SOCAVAMIENTO  | 47    | 29/01/2024 | Ninguna |
| 6  | Imbabura        | Cotacachi | Apuela                           | Apuela Centro Poblado, Cristopamba, Santa Rosa, La Playa, Pueblo Viejo, La Esperanza  | DESLIZAMIENTO | 120   | 19/12/2023 | Ninguna |
| 7  | Imbabura        | Cotacachi | Peñaherrera                      | El Cristal, vía Peñaherrera - Villaflores   | DESLIZAMIENTO | 50    | 19/12/2023 | Ninguna |
| 8  | Pichincha       | Mejía     | Tambillo                         | Ushco, vía Tambillo – Panamericana Sur  | INUNDACIÓN    | 20    | 10/04/2022 | Ninguna |
| 9  | Pichincha       | Mejía     | Manuel Cornejo Astorga (Tandapi) | Vía de ingreso a las Comunidades Peñas Blancas, El Paraíso, El Mirador y San Francisco  | DESLIZAMIENTO | 140   | 08/02/2022 | Ninguna |
| 10 | Morona Santiago | Morona    | Sinai                            | Playas de San Luis, vía Santa María Tunants-Playas de San Luis-Quinta Cooperativa   | INUNDACIÓN    | 3884  | 02/05/2021 | Ninguna |
| 11 | Azuay           | Cuenca    | Nulti                            | Pasto Romero, vía al centro Parroquial  | DESLIZAMIENTO | 30    | 16/04/2021 | Ninguna |
| 12 | Chimborazo      | Chunchi   | Chunchi, cabecera cantonal       | Armenia   | DESLIZAMIENTO | 955,9 | 20/01/2021 | Ninguna |

### 06 VÍAS DE TERCER ORDEN PARCIALMENTE HABILITADAS:

| No. | Provincia  | Cantón     | Parroquia    | Sector/Vía                                      | Evento Peligroso | Afectación (mts lineales) | Fecha del evento | Vías alternas |
|-----|------------|------------|--------------|---|------------------|---------------------------|------------------|---------------|
| 1   | Esmeraldas | Esmeraldas | Majua        | recinto Tabuche                                 | DESLIZAMIENTO    | 10                        | 20/03/2024       | Ninguna       |
| 2   | Esmeraldas | Quinindé   | La Unión     | Recinto La Pimienta, vía Playa del Muerto       | HUNDIMIENTO      | --                        | 22/01/2024       | Ninguna       |
| 3   | Esmeraldas | Esmeraldas | San Mateo    | Recinto Danila                                  | DESLIZAMIENTO    | -                         | 28/12/2023       | Ninguna       |
| 4   | Esmeraldas | Quinindé   | Chura        | comunidad Chancama adentro sector Valle Hermoso | SOCAVAMIENTO     | 15                        | 06/12/2023       | Ninguna       |
| 5   | Imbabura   | Otavalo    | Selva Alegre | Comunidad de Pamplona                           | DESLIZAMIENTO    | -                         | 22/11/2023       | Ninguna       |
| 6   | Pastaza    | Arajuno    | Arajuno      | Boano, vía Shiwakucha - Puni Bocana             | SOCAVAMIENTO     | 70                        | 28/07/2022       | Ninguna       |

Reporte generado por la Dirección de Monitoreo de Eventos Adversos de la Secretaría Nacional de Gestión de Riesgos.

Reporte elaborado por:

Nombre: Susana Villegas

Correo electrónico: [susana.villegas@gestionderiesgos.gob.ec](mailto:susana.villegas@gestionderiesgos.gob.ec)

Teléfono: 042593500 ext. 1605

Reporte revisado por:

Nombre: Stalin Jimenez Analista de Monitoreo de Eventos Adversos

Correo electrónico: [stalin.jimenez@gestionderiesgos.gob.ec](mailto:stalin.jimenez@gestionderiesgos.gob.ec)

Teléfono: 042593500 ext. 1603

Para ser agregado o removido de esta lista de destinatarios, por favor envíe un correo electrónico a [sala.nacional@gestionderiesgos.gob.ec](mailto:sala.nacional@gestionderiesgos.gob.ec)  
Para más información, visite nuestro sitio web: <https://www.gestionderiesgos.gob.ec/reportes-de-monitoreo-de-amenazas-y-eventos-peligrosos-2022/>