

## SitRep No. 01 – Lluvias, del 14 de junio de 2024 a la fecha

INFORME DE SITUACIÓN NACIONAL

Este Informe cubre el periodo desde el 14 de junio de 2024 hasta 17/06/2024- 22h00

El próximo SITREP será emitido el día lunes 17 de junio 2024, o en caso de generarse nueva actividad relevante.

### 1. Puntos importantes

- Desde el 14 de junio de 2024 hasta la presente fecha, por lluvias se han registrado **54 eventos adversos en 10 provincias, afectando a 29 cantones y 46 parroquias.**
- Los eventos más recurrentes son los siguientes: **deslizamiento (44,44%), inundación (22,22%), aluvión (18,52%) entre los principales.**
- Durante este periodo, las **provincias con mayor impacto a la población son: Tungurahua, Chimborazo y Napo.**
- Desde el 14/6/2024 hasta la presente fecha se ha declarado en emergencia el cantón Penipe en la provincia de Chimborazo.
- Por lluvias desde el 14/06/2024 hasta la presente fecha se ha activado 3 COE provinciales (Tungurahua, Chimborazo y Morona Santiago) y 4 COE cantonales (Penipe, Chambo, Baños y Palora).



### 2. Situación Hidrometeorológica actual

En referencia al Boletín Meteorológico Especial Nacional Predicción y Vigilancia de Condiciones Meteorológicas de 16 de junio de 2024, INAMHI informa:

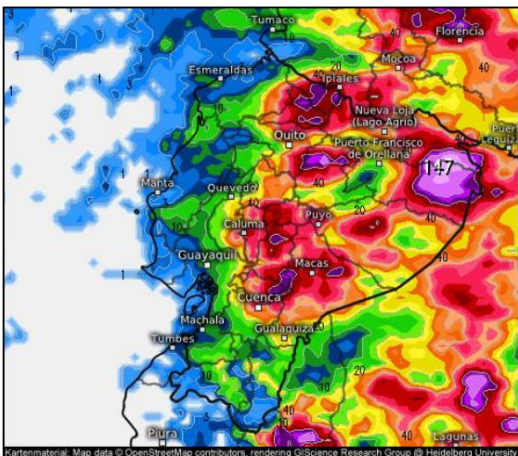


Imagen 1.- Precipitación acumulada de 24 horas, entre las 07h00 del 15 y 07h00 del 16 de junio 2024





Los eventos de intensas lluvias acontecidos entre el sábado 15 y domingo 16 de junio de 2024 en la región Amazónica e Interandina, responden entre sus factores, al rápido acople de alta contenido de humedad en el ambiente (ingresa por circulación del viento desde la Amazonía), perturbaciones Amazónicas (ingreso estacional de ondas del este), circulación de ondas tropicales, procesos de convergencia y divergencia de vientos. Los acumulados de lluvias más altas dentro de 24 horas (07h00 del 15 hasta las 0h00 del 16 de junio) fueron entre 60 y 125 mm en la zona centro y norte de la Amazonía y Callejón Interandino.

La Dirección de Pronósticos y Alertas Hidrometeorológicas de INAMHI, si bien determinó presencia de lluvias en la Amazonía y Callejón Interandino, estas tendían a una intensidad menor y no representaron los eventos de precipitación de muy alta y





extrema intensidad al norte y centro de la Amazonía y Callejón Interandino.

#### Pronóstico del Tiempo:

Lunes, 17 de junio 2024

Región	Condiciones Meteorológicas	Fenómeno Atmosférico	Temperatura
Litoral	Nublado variando a ocasional parcial nublado, lluvias dispersas al norte, centro e interior de la región, mayor énfasis en horas de la noche.	Lluvias dispersas 	21° a 30° C
Interandina	Entre nublado y parcial nublado, lluvias y chubascos con tormentas ocasionales en horas de la tarde.	Lluvias Tormentas 	7° a 23° C
Amazónica	Parcial nublado variando a nublado, lluvias y chubascos con tormentas, mayor énfasis en zonas de estribación de cordillera, tarde y parte de la noche.	Lluvias Tormentas 	19° a 32° C
Insular	Nublado con claros, lloviznas dispersas en varias horas del día.	Lloviznas dispersas 	20° a 27° C

**Martes, 18 de junio de 2024**

Región	Condiciones Meteorológicas	Fenómeno Atmosférico	Temperatura
<b>Litoral</b>	Nublado variando a parcial nublado, lluvias dispersas con tormentas al norte e interior de la región, mayor énfasis en horas de la noche.	Lluvias Tormentas 	21° a 31° C
<b>Interandina</b>	Nublado variando a parcial nublado, lluvias y chubascos con probables tormentas aisladas en horas de la tarde, mayor énfasis al norte y centro de la región.	Lluvias Chubascos 	7° a 22° C
<b>Amazónica</b>	Parcial nublado variando a nublado, lluvias y chubascos con tormentas dispersas, mayor énfasis en zonas de estribación de cordillera norte y centro, tarde y parte de la noche.	Lluvias Tormentas dispersas 	19° a 33° C
<b>Insular</b>	Nublado con claros, lloviznas dispersas en varias horas del día.	Lloviznas dispersas 	20° a 26° C

### ESTADO DE CUERPOS DE AGUA.

Al momento en el seguimiento realizado por las Unidades de Monitoreo de la SNGR, se han registrado **12** desbordamientos de cuerpos hídricos en 6 provincias: 3 en Morona Santiago, 3 en Chimborazo, 2 en Tungurahua, 2 en Cañar y 1 en Orellana y 1 en Pastaza.

Se registran **10** cuerpos hídricos **con tendencia a aumentar su nivel** en 4 provincias: 4 en Tungurahua, 2 en Chimborazo, 2 en Azuay y 1 en Morona Santiago.

12 cuerpos hídricos desbordados							
Nro.	Provincia	Cantón	Parroquia	Sector	Cuerpo Hídrico	Fecha de Novedad	Observaciones
01	Cañar	Biblián	Biblian	Feria de Ganado	Burgay	16/06/2024	Al momento se registra presencia de lluvias.
02	Morona Santiago	Morona	Macas	Sector Puente sobre el río Upano	Upano	16/06/2024	-----
03	Morona Santiago	Pablo Sexto	Pablo Sexto	Sector Tarabita sobre el río Palora	Palora	16/06/2024	Al momento se registra presencia de lluvias.
04	Morona Santiago	Palora	Palora (Metzera)	Quito Luz de América	Metzeras	16/06/2024	Al momento se registra presencia de lluvias.
05	Chimborazo	Chambo	Chambo	Chambo	Río Chimbul	16/06/2024	Al momento se registra presencia de lluvias.
06	Chimborazo	Penipe	Penipe	Penipe	Río Chambo	16/06/2024	Al momento se registra presencia de lluvias.
07	Chimborazo	Riobamba	Pungala	Pungala	Río Las Rocas	16/06/2024	-----
08	Pastaza	Mera	Río Tigre	Puente sobre el río Tigre, vía Nzu - Mera	Río Tigre	16/06/2024	-----
09	Tungurahua	Baños De Agua Santa	Río Negro	Quebrada San Francisco	San Francisco	16/06/2024	-----
10	Tungurahua	Baños De Agua Santa	Río Negro	Caserío La Victoria	Río Negro	16/06/2024	Al momento se registra presencia de lluvias.
11	Cañar	Cañar	Honorato Vásquez (Tambo Viejo)	San Pedro Bajo	Cañar	16/06/2024	-----
12	Orellana	Francisco de Orellana	El Coca	Unión y Progreso	Coca	16/06/2024	-----

### 10 cuerpos con tendencia a subir de nivel

Nro.	Provincia	Cantón	Parroquia	Sector	Cuerpo Hídrico	Fecha de Novedad	Observaciones
1	Morona Santiago	Sucúa	Asunción	Puente sobre el río Tutangoza	Tutangoza	16/06/2024	---
2	Tungurahua	Baños De Agua Santa	Ulba	Ulba	Río Ulba	16/06/2024	---
3	Tungurahua	Baños De Agua Santa	Llígua	Llígua	Río Ilígua	16/06/2024	---
4	Tungurahua	Baños De Agua Santa	Río Verde	Río Verde	Río Verde	16/06/2024	---

5	Tunurahua	Baños De Agua Santa	Río Verde	Aqoyán	Pastaza	16/06/2024	---
6	Chimborazo	Guamote	Cebadas	Cebadas	Cebadas	16/06/2024	---
7	Chimborazo	Cumandá	Cumandá	Cumandá	Chimbo	16/06/2024	---
8	Azuay	Gualaceo	Gualaceo	Río Santa Bárbara	Santa Bárbara	16/06/2024	---
9	Azuay	Gualaceo	Gualaceo	Río San Francisco	San Francisco	16/06/2024	---
10	Orellana	La Joya De Los Sachas	La Joya De Los Sachas	Cañon de los monos	Coca	16/06/2024	---
















### 3. Eventos Peligrosos y Afectaciones - Resumen.

Desde el 14 de junio del 2024 a la fecha, por lluvias se han registrado los siguientes eventos peligrosos: el 14/06/2024 y 15/06/2024, se registraron 4 evento en la provincia de Napo, el 16/06/2024, es el día que se reportó mayor cantidad de eventos con un total de 50 casos en diferentes provincias.

No.	Provincia	No. Eventos	Deslizamiento	Inundación	Aluvión	Socavamiento	Colapso Estructural
1	Morona Santiago	16	8	5	0	3	0
2	Napo	13	6	0	4	1	2
3	Tunurahua	10	1	2	5	0	2
4	Pichincha	4	2	2	0	0	0
5	Chimborazo	3	1	1	1	1	0
6	Azuay	3	3	0	0	0	0
7	Cañar	2	0	2	0	0	0
8	Pastaza	2	2	0	0	0	0
9	Cotopaxi	1	1	0	0	0	0
10	Sucumbios	1	1	0	0	0	0
<b>Total General</b>		<b>54</b>	<b>24</b>	<b>12</b>	<b>10</b>	<b>5</b>	<b>4</b>
<b>Porcentaje</b>		<b>100%</b>	<b>44,44%</b>	<b>22,22%</b>	<b>18,52%</b>	<b>7,41%</b>	<b>7,41%</b>

Fuente: Unidades de Monitoreo SNGR - Instituciones del SNDGIRD. 16/06/2024 - 22h00

Por los eventos detallados en la tabla anterior, se han registrado las siguientes afectaciones:

Afectación a Personas:					
	Fallecidos:	7		Heridos:	22
	*Personas afectadas:	126		Personas damnificadas:	0
Afectación a Viviendas:					
	Viviendas afectadas:	13		Viviendas destruidas:	2
Afectación a servicios básicos esenciales e infraestructura:					
Vías afectadas (kilómetros)		Bienes Privados			
	Primer Orden:	0,47		Bienes privados afectados:	3
	Segundo Orden:	0,07			
	Tercer Orden:	0,17		Bienes privados destruidos:	3
<b>Total Vías afectadas (kilómetros):</b>		<b>0,71</b>			
Bienes públicos		Puentes			
	Bienes públicos afectados:	11		Puentes afectados:	4
	Bienes públicos destruidos:	3		Puentes destruidos:	3
Infraestructura Educativa		Infraestructura de Salud			
	Unidades Educativas con daño funcional:	0		Centros de Salud afectados:	1
	Unidades Educativas con daño estructural:	0			
<b>Total de unidades impactadas:</b>		<b>0</b>			

\*Personas afectadas estimadas a 4 personas por familia

## Afectaciones a medios de vida



Animales afectados

50



Animales Muertos

7

Fuente: Unidades de Monitoreo SNGR – Instituciones del SNDGIRD. 16/06/2024 – 22h00

**Nota aclaratoria:** Toda la información de cifras mostradas en el presente Informe, está sujeta a variación en virtud del levantamiento continuo de información.

### 4. Detalle de afectaciones por provincias.

No.	Provincia	No. Evento	Personas Fallecidas	Personas Heridas	Personas Impactadas	Personas afectadas	Familias afectadas	Viviendas Afectadas	Viviendas Destruídas	Puentes Afectados	Puentes Destruídos	Bienes Públicos Afectados	Bienes Públicos Destruídos	Bienes Privados Afectados	Centros de Salud Afectados	Km. Lineales de Vías Afectadas	Animales Afectados	Animales Muertos
2	Chimborazo*	3	0	0	80	80	20	2	2	1	1	0	0	0	0	0	50	2
1	Napo	13	0	0	24	24	8	0	0	0	2	3	2	0	0	0,3	0	5
7	Tungurahua	10	6	22	22	22	1	2	0	0	0	1	0	0	1	0	0	0
3	Cotopaxi	1	1	0	0	0	0	0	0	0	0	0	0	0	0	0	0	0
4	Sucumbios	1	0	0	0	0	0	0	0	0	0	0	0	0	0	0	0	0
5	Pichincha	4	0	0	0	0	0	7	0	0	0	7	0	2	0	0,08	0	0
6	Morona Santiago	16	0	0	0	0	2	2	0	3	0	1	1	0	0	0,18	0	0
8	Cañar	2	0	0	0	0	0	0	0	0	0	0	0	0	0	0	0	0
9	Azuay	3	0	0	0	0	0	0	0	0	0	0	0	1	0	0,14	0	0
10	Pastaza	2	0	0	0	0	0	0	0	0	0	0	0	0	0	0,01	0	0
<b>Total General</b>		<b>54</b>	<b>7</b>	<b>22</b>	<b>126</b>	<b>126</b>	<b>31</b>	<b>13</b>	<b>2</b>	<b>4</b>	<b>3</b>	<b>12</b>	<b>3</b>	<b>3</b>	<b>1</b>	<b>0,71</b>	<b>50</b>	<b>7</b>

\*Personas afectadas estimadas considerando personas por familia

Fuente: Unidades de Monitoreo SNGR – Instituciones del SNDGIRD. 16/06/2024 – 22h00

### 5. Alojamientos Temporales

Durante este periodo, por lluvias se activó **3 Alojamientos Temporal**.

- Alojamientos **activos**:

Nro.	Provincia	Cantón	Parroquia	Tipo	Nombre del Alojamiento Temporal	Fecha de Apertura	Familias	Personas
1	Napo	El Chaco	Sardinas	Refugio Temporal	Coliseo Sardinas	16/06/2024	1	5
2	Tungurahua	Río Verde	Baños- Puyo	Refugio Temporal	San Vicente	16/06/2024	4	14
3	Tungurahua	Río Verde	Baños- Puyo	Refugio Temporal	Gad Parroquial San Vicente	16/06/2024	2	7
<b>Total</b>							<b>7</b>	<b>26</b>

### 6. COE activados, casos representativos y acciones de respuesta

- Desde el 14/6/2024 hasta la presente fecha se ha declarado en emergencia.

Nro.	Fecha de la Declaratoria	Provincia	Cantón	Fecha de Cierre	Estado	Observación
1	16/06/2024	Chimborazo	Penipe	14/09/2024	Vigente	Declarar el estado de EMERGENCIA en todo el territorio del cantón Penipe durante 90 días.

- Por lluvias desde el 14/06/2024 hasta la presente fecha se ha activado **3 COE provinciales**:

Nro.	Provincia	Fecha de activación	Estado
1	Chimborazo	16/06/2024	Activo
2	Tungurahua	16/06/2024	Activo
3	Morona Santiago	16/06/2024	Activo

- Por lluvias desde el 14/06/2024 hasta la presente fecha se han activado, **4 COE cantonales**:

No.	Provincia	Cantón	Fecha de activación	Estado
1	Chimborazo	Penipe	16/04/2024	Activo
2		Chambo	16/04/2024	Activo

No.	Provincia	Cantón	Fecha de activación	Estado
3	Tungurahua	Baños	16/04/2024	Activo
4	Morona Santiago	Palora	16/04/2024	Activo

- En este mismo periodo, se ha activado 1 Comisión Parroquial (COPAE): Sardinias del cantón El Chaco en la provincia de Napo, el 16/06/2024.

Entre los casos más relevantes ocurridos durante los últimos 3 días podemos mencionar los siguientes:

#### ZONA 1

**Sucumbíos /Sucumbíos / La Bonita / vía, Santa Barbara- Lago Agrío Interoceánica [E10]:** Debido a las fuertes precipitaciones registradas en la mañana del 16/06/2024 se registraron varios deslizamientos de tierra que obstaculiza parcialmente la vía de primer orden. Al momento la vía se encuentra **parcialmente habilitada**.

#### ZONA 2

**Pichincha / Cayambe / Juan Montalvo / Río Guachalá - vía a la Josefina :** Por lluvias de la madrugada del 16/06/2024 se reportó el desbordamiento del río Guachalá lo que ocasionó varias afectaciones en el sector.

Se realizó la evaluación inicial de daños de los sectores afectados por la inundación y determinó que se realizará la entrega de asistencia humanitaria previo a la entrega de los formularios de EVIN tabulados. El río se mantiene con tendencia a disminuir su cauce.

- 1 vía de segundo orden cerrada (50m lineales se fueron al río) datos en tabulación
- 1 vía de tercer orden cerrada en su totalidad por deslizamiento
- 7 bienes públicos destruidos (postes de luz)
- 1 bien privado afectado (zona turística dedicada a la pesca)
- 4 viviendas afectadas por el ingreso de agua y lodo (Continúan en tabulación)

Se realizó una reunión del COE Cantonal con el fin de solicitar colaboración de los diferentes entes de respuesta del cantón con el fin de levantar la información necesaria para la toma de decisiones ante el evento. También se solicitó el apoyo del GAD Provincial de Pichincha para atender las diferentes afectaciones en el cantón.

**Pichincha/Pedro Moncayo/ Malchingui/ Complejo recreacional Acua River:** Por lluvias presentadas el 16/06/2024, se reportó el desbordamiento del Río Pisque

- 1 bien privado afectado (Complejo recreacional)
- Medios de vida (Cultivos afectados) en tabulación
- 3 viviendas afectas
- 3 familias evacuadas (Hacia acogientes)
- Servicio de red eléctrica inestable debido a la afectación de los postes en el lugar

**Napo/ El Chaco/Sardinias/Sardinias:** Por lluvias presentadas el 14/06/2024, se desbordaron las quebradas Gallo de Peña y San José arrastrando material lodoso, afectando a varias viviendas, al patio de la Escuela México, la vía de segundo orden al momento se encuentra **cerrada** al paso, entre otras afectaciones; por las lluvias de la noche de ayer y de hoy 16/06/2024 se produjo un nuevo aluvión por el desbordamiento de las quebradas.

En el **refugio temporal en el Coliseo de Sardinias** por seguridad está alojada 01 familia de 05 personas.

- 8 familias afectadas por diferentes situaciones
- 1 familia evacuó al Coliseo Sardinias Alto.
- 1 Unidad Educativa afectada con anegación de agua y lodo
- 1 Estadio de fútbol afectado con anegación de agua y lodo
- Cultivos afectados y animales perdidos (por confirmar los totales)
- Calles afectadas: San Andrés y Leonardo Ango (en etapa de evaluación)

Está activo el COPAE de Sardinias.

**Napo/Quijos-El Chaco /Vía Y de Baeza-Borja-Sardinias[E45]:** Por lluvias presentadas el 15/06/2024, se produjo dos socavamientos y presencia de escombros en el tramo vial de primer orden Borja -Sardinias. Al momento está **habilitada parcialmente**, se sugiere circular con precaución.

**Napo/Quijos/Cuyuja/Maspa, Vía Baeza - Pifo [E20]:** Por lluvias presentadas el 16/06/2024 se producen varias novedades en la vía de primer orden, en tres sectores, siendo el deslizamiento de Maspa el de mayor afectación.

- Aprox. 100 de vía afectada

La vía se apertura en Maspa para evacuar los vehículos, posteriormente por seguridad la vía permanecerá **cerrada**. La vía Baños-Puyo está **cerrada**.

**Napo/El Chaco/El Chaco/ puente sobre el río Oyacachi:** Debido al aumento del nivel del río Oyacachi el 16/06/2024, se produjo el colapso del puente que comunica el barrio Chontaloma - Sector Cusumbe, además de la tubería de agua para consumo para la parroquia Santa Rosa.

- 2 bienes públicos afectados

#### ZONA 3

**Cotopaxi / Pangua / El Corazón / Padrewuasi:** Debido a las lluvias registradas en el sector se produjo un deslizamiento en un terreno, producto de eso una señora que se encontraba en el lugar pastando sus animales quedó atrapada, personal cuerpo de bomberos Pangua manifiesta que realizó la extracción del cuerpo sin vida de la señora del lugar del evento.

- 1 bien privado afectado (Terreno)

- 1 persona fallecida.  
CB Pangua confirmó el evento y realizó las labores de rescate.  
SNGR monitorea el evento y coordinó con la UGR una inspección.

**Chimborazo / Penipe / El Altar / Palitahua, vía Penipe-Palitahua:** Debido a las lluvias registradas el 16/06/2024 en el sector se produjo el socavamiento y posterior colapso del puente Palitahua. Al momento la vía de tercer orden está cerrada y hay viviendas en riesgo.

Al momento se activó el PMU donde se procede a actualizar las afectaciones, además el Alcalde del GADMC resolvió: Declarar el estado de EMERGENCIA en todo el territorio del cantón Penipe durante 90 días, en virtud de los eventos presentados y de público conocimiento en torno a las fuertes lluvias que se han presentado en los diversos sectores del cantón Penipe, generando daños en la infraestructura vial, poniendo en riesgo la integridad de sus habitantes.

AFECTACIONES:

- 20 familias afectadas
- 2 viviendas afectadas
- 2 viviendas destruidas.
- 1 puente afectado
- 2 animales muertos.
- 50 animales afectados
- 1 puente destruido
- 1 vía de tercer orden afectada **cerrada**

COE Cantonal Penipe se reunió y mediante declaratoria Penipe se encuentra en estado de emergencia.

Se activó el PMU en Penipe.

SNGR monitorea el evento y realiza la actualización de información en territorio.

**Tungurahua / Baños de Agua Santa / Río Verde / Caserío El Placer, ref. Vía Baños - Puyo [E30]:** Debido a las lluvias registradas en el sector se produjo un deslizamiento de magnitud que afecta completamente la vía de primer orden afectando a personas y maquinaria que se encontraba trabajando en el sector. COE Cantonal y Provincial activados ante la emergencia, y se coordina la participación de MTT-3 MTT-1 MTT4 y MTT-7 Provinciales.

Al momento la vía continúa **cerrada**, el puente de la merced El Placer se encuentra afectado, el Centro de Salud Río Verde fue afectado debido a colapso de alcantarilla.

Se estima 300 familias afectadas directas e indirectamente entre las cuales están sin accesibilidad, sin energía eléctrica ni agua y en algunos casos viviendas afectadas.

Se trasladó a 4 heridos críticos al Hospital Básico Baños, los demás se encuentran en el Centro de Salud Río Verde; adicional existen dos alojamientos temporales activados (San Vicente y en el GAD Parroquial).

- 1 vía de primer orden afectada.
- 1 puente afectado.
- Bienes públicos afectados. (Postes de alumbrado)
- 1 establecimiento de salud afectado (Centro de Salud Río Verde)
- Servicio de energía eléctrica afectada
- Servicio de agua afectado
- 14 personas evacuadas. (AT San Vicente, Cifra preliminar)
- 7 familias evacuadas (AT GAD Parroquial, Cifra preliminar)
- 19 personas heridas
- 6 personas fallecidas
- 30 personas ubicadas (Al momento ya se encuentran a buen recaudo)

Cuerpo de Bomberos Baños con apoyo de Cuerpo de Bomberos Ambato y Latacunga realizaron labores de búsqueda y rescate. MTOP Continúa la limpieza y habilitación de la vía.

Cruz Roja Ecuatoriana brinda apoyo psicológico a familias en alojamiento temporal.

MSP Activo un punto de salud en Ulba para la atención de los heridos y realizó traslado de los mismos.

SNGR monitorea el evento, realiza activación de alojamientos temporales y recorrido por el sitio del evento.

GAD Parroquial y comité local de salud realizaron labores de desagüe en el centro de salud.

COE Cantonal y Provincial activados.

Adicional de manera estimada se reporta 25 familias de Río Negro de manera indirecta por dificultad de acceso vial.

**Pastaza / Mera / Río Tigre / Puente sobre el río Tigre, vía Nzu - Mera:** Debido a las lluvias registradas el 16/06/2024 en el sector se produjo el desbordamiento del Río Tigre. Producto del desbordamiento se produjo el colapso del puente sobre el río Tigre.

- 1 bien público afectado

Al momento la vía de tercer orden está **cerrada**.

**Tungurahua / Baños de Agua Santa / Ulba / Caserío Agoyán, ref. Vía Baños - Puyo [E30]:** Debido a las lluvias registradas el 16/06/2024 en el sector se produjo un deslizamiento que afecta completamente la vía de primer orden que se encuentra al momento **cerrada**, además se reporta el aumento de caudal del río Pastaza que pone en riesgo al puente del sector.

- 1 vía de primer orden afectada.
- 1 bien privado afectado.
- 1 persona Rescatada

- 3 personas heridas leves.

Personal de cuerpo de bomberos manifiesta que en el sector del evento se encontraban 4 personas las cuales 3 resultaron con heridas muy leves las cuales se trasladaron con sus propios medios y la otra persona fue rescatada por personal de CB Baños. Se actualiza las cifras con la información proporcionada por el PMU.

Se estima 100 familias afectadas de manera indirecta por afectaciones de acceso vial.

#### **ZONA 6**

**Morona Santiago/Huamboya/Chiguaza/Complejo Turístico Laberistos de Chiguaza, vía Macas-Puyo:** Debido a la presencia de lluvias suscitadas la noche del 15/06/2024 y madrugada del 16/06/2024 se produjo el incremento del caudal del río Pastaza, generando una afectación en el puente y colapso de una vivienda, la familia afectada se encuentra en buen recaudo, procedieron a evacuar y se encuentra en otra vivienda de su propiedad.

- 1 bien público afectado (puente)
- 1 vivienda afectada
- 1 familia afectada (número de personas en proceso de levantamiento de información)

**Morona Santiago/Huamboya/Huamboya/Tuna Chiguaza, vía Macas-Puyo [E45]:** Debido a la presencia de lluvias suscitadas la noche del 15/06/2024 y madrugada del 16/06/2024 se produjo un deslizamiento que ocasionó el cierre total de la vía de primer orden.

- 15 metros lineales de vía afectada

#### **Morona Santiago/Pablo Sexto/Pablo Sexto/Tarabita, río Palora.**

Debido a la presencia de lluvias suscitadas la noche del 15/06/2024 y madrugada del 16/06/2024 se produjo el incremento del caudal y posterior desbordamiento del río Palora

- 1 un bien público destruido

SitRep generado por la Dirección de Monitoreo de Eventos Adversos de la Secretaría Nacional de Gestión de Riesgos.

**SitRep elaborado por:**

Nombre: Mauricio Andrade. - Analista de Monitoreo de Eventos Adversos  
Correo electrónico: mauricio.andrade@gestionderiesgos.gob.ec  
Teléfono: 042593500 ext. 1603

**SitRep aprobado por:**

Nombre: Mariana Quispillo M.. - Directora de Monitoreo de Eventos Adversos  
Correo electrónico: director.monitoreo@gestionderiesgos.gob.ec  
Teléfono: 042593500 ext. 1631

Para ser agregado o removido de esta lista de SitRep, por favor envíe un correo electrónico a [sala.nacional@gestionderiesgos.gob.ec](mailto:sala.nacional@gestionderiesgos.gob.ec)  
Para más información, visite nuestro sitio Web: <https://www.gestionderiesgos.gob.ec/informes-de-situacion-actual-por-eventos-adversos-ecuador/>