

SitRep No. 18 – Lluvias, del 14 de junio de 2024 a la fecha

INFORME DE SITUACIÓN NACIONAL

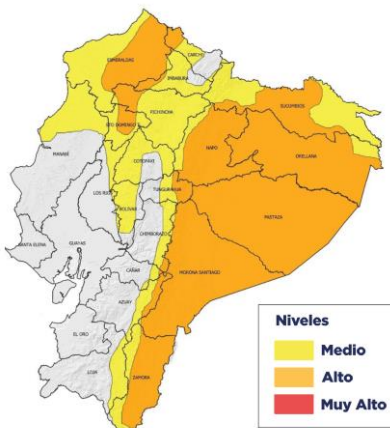
Este Informe cubre el período desde el 14 de junio de 2024 hasta 01/07/2024- 10h00
El próximo SITREP será emitido el día martes 02 de julio 2024, en caso de generarse nueva actividad relevante.

1. Puntos importantes

- Desde el 14 de junio de 2024 hasta la presente fecha, por lluvias se han registrado **150 eventos adversos** en **17 provincias**, afectando a **49 cantones** y **103 parroquias**.
- Los eventos más recurrentes son los siguientes: **deslizamiento (34)**, **inundación (25%)**, **Socavamiento (18%)** y **aluvión (15%)**, entre los principales.
- Durante este período, las **provincias con mayor impacto a la población** son: **Tungurahua, Chimborazo, Morona Santiago, Pastaza y Napo**.
- El 16/6/2024, se declarado en emergencia el cantón **Penipe** en la provincia de **Chimborazo**, con la misma fecha se declaró en emergencia los sectores **Estratégicos** de la provincia de **Chimborazo**, el 17/6/2024 se declaró en emergencia el cantón **Baños de Agua Santa**; el 18/06/2024 se declara el estado de **EMERGENCIA grave** en todo el territorio del cantón **El Chaco**; de fecha 20/06/2024 y mediante resolución No. HGPT-087-2024, emitido por la **Prefectura de Tungurahua**, declaró en emergencia los cantones de **Baños de Agua Santa, Patate, Pelileo, Quero y Pillaro**, a fin de dar solución inmediata a las necesidades existentes provocadas por la naturaleza; el 22/06/2024, Ministerio de Transporte y Obras Públicas (MTO) mediante acuerdo **Nro.MTOP-MTOP-24-16-ACU "Declara en emergencia a la vía E30 Pelileo - Baños - Puyo"**; el 25/06/2024, GAD provincia de **Napo**, declaró en emergencia **VIAL** de la red secundaria incluidos los puentes y las zonas productivas afectadas.
- Por lluvias desde el 14/06/2024 hasta la presente fecha se ha **activado 4 COE provinciales** (Tungurahua, Chimborazo, Morona Santiago, Napo) y **11 COE cantonales** (Baños de Agua Santa, Patate en la provincia de Tungurahua; Chambo, Penipe, Riobamba en Chimborazo; Biblián en Cañar; El Chaco, Quijos en Napo; Palora, Sucúa, y Huamboya en Morona Santiago).



2. Situación Hidrometeorológica actual



En referencia al Boletín **Meteorológico Nro. 34 de ADVERTENCIA** vigente desde las 19H00 del 29 de junio hasta las 07h00 del 03 de julio de 2024: En los próximos días se prevé precipitaciones al norte de la región Litoral, norte del Callejón Interandino, y Amazonía, en especial en zonas de estribación de cordillera oriental. Los eventos más intensos estarían acompañados de tormentas y ráfagas de viento, principalmente entre el 01 y 02 de julio.

- Región Litoral:** Lluvias de mayor intensidad al norte de la región durante la noche y madrugada.
- Región Interandina:** Lluvias de variable intensidad al norte de la región, con mayor énfasis en las zonas de estribación de cordillera.
- Región Amazónica:** Lluvias dispersas de variable intensidad en gran parte de la región, con mayor énfasis en toda la estribación de cordillera, acompañadas de tormentas eléctricas, ráfagas de viento y disminución de temperatura diurna

Estimación de precipitación diaria en milímetros (mm)

REGIÓN	Lluvia Acumulada en 24 horas (mm)	
	Nivel medio	Nivel alto
Litoral	10 – 18	19 – 41
Interandina	8 – 11	12 – 27
Amazonía	22 – 31	32 – 54

ESTADO DE CUERPOS DE AGUA.

Desde el 16 de junio hasta la fecha en el seguimiento realizado por las Unidades de Monitoreo de la SNGR, se registraron 25 desbordamientos de cuerpos hídricos en las provincias: Cañar (3 ríos), Morona Santiago (4 ríos), Orellana (1), Pichincha (2 río), Pastaza (3 ríos), Sucumbios (1 río), Zamora Chinchipe (2 ríos), Napo (1 río) y Tungurahua (7 ríos y 1 quebrada)

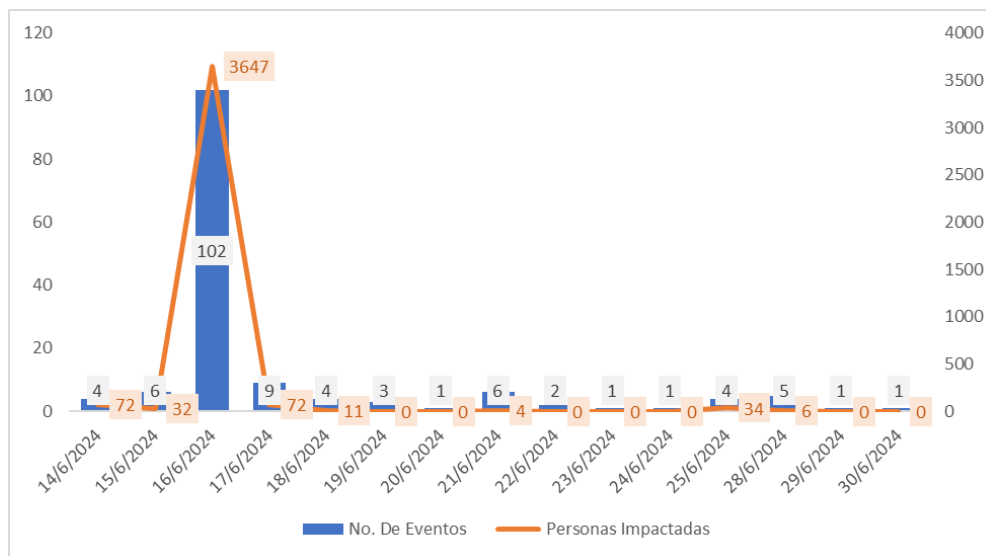
A la hora de corte del informe, **no se registran desbordamientos** de cuerpos hídricos; ni **con tendencia a aumentar su nivel**.

3. Eventos Peligrosos y Afectaciones – Resumen.

Desde el 14 de junio del 2024 a la fecha, por lluvias se han registrado un total de **150 eventos peligrosos**:

Provincia	Deslizamiento	Inundación	Socavamiento	Aluvión	Colapso Estructural	Hundimiento	Granizada	Total general
Morona Santiago	18	9	13	2	--	--	--	42
Napo	8	2	5	7	2	--	--	24
Chimborazo	4	1	3	8	--	1	1	18
Tungurahua	3	3	2	5	3	--	1	17
Pichincha	5	7	--	--	--	--	--	12
Pastaza	3	7	--	--	1	--	--	11
Cañar	--	4	1	--	1	--	--	6
Zamora Chinchipe	1	1	1	1	--	--	--	4
Imbabura	2	--	--	--	--	1	--	3
Azuay	3	--	--	--	--	--	--	3
Orellana	--	1	1	--	--	--	--	2
Sucumbios	1	1	--	--	--	--	--	2
Esmeraldas	--	2	--	--	--	--	--	2
Cotopaxi	1	--	--	--	--	--	--	1
Carchi	1	--	--	--	--	--	--	1
Manabí	1	--	--	--	--	--	--	1
Santo Domingo De Los Tsáchilas	--	--	1	--	--	--	--	1
Total general	51	38	27	23	7	2	2	150
	34%	25%	18%	15%	5%	1%	1%	








Fuente: Unidades de Monitoreo SNGR - Instituciones del SNDGIRD. 01/07/2024 - 10h00



Por los eventos detallados en la tabla anterior, se han registrado las siguientes afectaciones:

Afectación a Personas:					
	Fallecidos:	19		Heridos:	29
	Personas afectadas:	3.349		Personas damnificadas:	529
	Familias afectadas:	1.075		Familias Damnificadas	150
Afectación a Viviendas:					
	Viviendas afectadas:	130		Viviendas destruidas:	68
Afectación a servicios básicos esenciales e infraestructura:					
	Vías afectadas (kilómetros)			Bienes Privados	
	Primer Orden:	39,28		*Bienes privados afectados:	22
	Segundo Orden:	1,23		Bienes privados destruidos:	8
	Tercer Orden:	2,69			

****Total Vías afectadas (kilómetros): 43,20**

Bienes públicos		Puentes	
	***Bienes públicos afectados: 54		Puentes afectados: 29
	Bienes públicos destruidos: 16		Puentes destruidos: 36
		<ul style="list-style-type: none"> 32 puentes peatonales destruidos 4 Vehicular y peatonal destruidos Luego de la evaluación por el GAD Riobamba, dos puentes reportados como destruidos, se identificó como afectados, por tal motivo disminuyen dos puentes destruidos y pasan a afectados en la provincia de Chimborazo.	
Infraestructura Educativa		Infraestructura de Salud	
	Unidades Educativas con daño funcional: 3		Centros de Salud afectados: 1
	Unidades Educativas con daño estructural: 0		
	Total de Unidades Educativas impactadas: 3		

*Centros turísticos, criaderos de truchas y vehículos

**Información del MTOP, existe aproximadamente 30 km de vía afectada Baños -Puyo

***Postes de alumbrado público, maquinaria, guardería, canal de riego, alcantarillado, captación de agua potable.

Afectaciones a medios de vida			
	Hectáreas de cultivos afectados: 162,84		Animales afectados: 768
	Hectáreas de cultivos perdidos: 72,72		Animales Muertos: 739
	Total de hectáreas de cultivos impactadas: 235,56		

Fuente: Unidades de Monitoreo SNGR - Instituciones del SNDGIRD. 01/07/2024 - 10h00

Nota aclaratoria: Toda la información de cifras mostradas en el presente Informe, está sujeta a variación en virtud del levantamiento continuo de información.

4. Detalle de afectaciones por provincias

Provincia	Cuenta de Evento	Personas Fallecidas	Personas Heridas	Personas Impactadas	Personas Afectadas	Familias Afectadas	Personas Damnificadas	Familias Damnificadas	Viviendas Afectadas	Viviendas Destruídas	Est. Educativos Afectados	Centros De Salud Afectados	Puentes Afectados	Puentes Destruídos	Bienes Públicos Afectados	Bienes Públicos Destruídos	Bienes Privados Afectados	Bienes Privados Destruídos	Km. Lineales De Vías Afectadas	Ha. Cultivo Afectados	Ha. Cultivo Perdidos	Animales Afectados	Animales Muertos
TUNGURAHUA	17	14	29	1591	1376	539	215	66	22	31	0	1	2	0	12	0	1	4	38,38	4,00	1,10	55	14
CHIMBORAZO	18	4	0	771	739	192	32	8	19	8	0	0	18	2	2	0	9	2	0,52	127,30	27,90	658	592
MORONA SANTIAGO	42	0	0	502	481	99	21	4	16	4	2	0	3	0	3	11	3	0	1,55	0,00	28,00	0	50
NAPO	24	0	0	480	227	66	253	70	34	24	0	0	1	28	17	2	0	2	0,34	5,34	11,70	55	83
PASTAZA	11	0	0	448	448	147	0	0	8	0	0	0	0	6	2	0	3	0	0,12	22,50	0,00	0	0
ESMERALDAS	2	0	0	30	30	10	0	0	0	0	0	0	0	0	1	0	0	0	0	0,00	0,00	0	0
PICHINCHA	12	0	0	23	23	6	0	0	15	0	0	0	1	0	16	0	2	0	0,76	0,70	0,02	0	0
CAÑAR	6	0	0	14	14	2	0	0	1	0	0	0	4	0	0	3	0	0	0,41	1,00	2,00	0	0
ZAMORA CHINCHIPE	4	0	0	4	4	13	0	0	13	0	1	0	0	0	0	0	0	0	0,21	0,00	0,00	0	0
AZUAY	3	0	0	4	0	0	4	1	1	0	0	0	0	0	0	0	3	0	0,14	0,00	0,00	0	0
ORELLANA	2	0	0	4	4	1	0	0	1	0	0	0	0	0	0	0	0	0	0	0,00	0,00	0	0
MANABÍ	1	0	0	4	0	0	4	1	0	1	0	0	0	0	0	0	0	0	0	0,00	0,00	0	0
SUCUMBÍOS	2	0	0	3	3	0	0	0	0	0	0	0	0	0	0	0	0	0	0,7	2,00	2,00	0	0
SANTO DOMINGO DE LOS TSÁCHILAS	1	0	0	0	0	0	0	0	0	0	0	0	0	0	1	0	0	0	0,01	0,00	0,00	0	0
IMBABURA	3	0	0	0	0	0	0	0	0	0	0	0	0	0	0	0	0	0	0,05	0,00	0,00	0	0
COTOPAXI	1	1	0	0	0	0	0	0	0	0	0	0	0	0	0	0	1	0	0	0	0	0	0
CARCHI	1	0	0	0	0	0	0	0	0	0	0	0	0	0	0	0	0	0	0,01	0	0	0	0
Total general	150	19	29	3878	3349	1075	529	150	130	68	3	1	29	36	54	16	22	8	43,2	162,8	72,72	768	739

Fuente: Unidades de Monitoreo SNGR - Instituciones del SNDGIRD. 01/07/2024 - 10h00

5. Alojamientos Temporales

Durante este periodo, por lluvias se activaron **10 Alojamientos Temporal**, de los cuales 5 se encuentran activos y 5 cerrados.

- Alojamientos **activos:**

Nro.	Provincia	Cantón	Parroquia	Tipo	Nombre del Alojamiento Temporal	Fecha de Apertura	Estado	Familias	Personas
1	Tungurahua	Baños	Baños	Albergue	Estadio San Vicente	16/06/2024	Activo	11	35
2	Tungurahua	Baños	Baños	Refugio Temporal	Fundación Oscar Efrén Reyes	26/06/2024	Activo	7	24

Dirección: Edificio CIS ECU-911,

Av. Samborondón KM 0,5

Código postal: 092301 / Samborondón-Ecuador.

Teléfono: +593-4 2593-500

www.gestionderiesgos.gob.ec

Nro.	Provincia	Cantón	Parroquia	Tipo	Nombre del Alojamiento Temporal	Fecha de Apertura	Estado	Familias	Personas
3	Tungurahua	Baños	Río Verde	Albergue	Guardería Río Verde	22/06/2024	Activo	12	40
4	Tungurahua	Baños	Río Verde	Albergue	Iglesia Católica	16/06/2024	Activo	25	74
5	Pastaza	Mera	Shell	Refugio Temporal	Casa sr. Abdón Calderón	26/06/2024	Activo	6	20
Total								61	193

• Alojamiento Cerrados:

Nro.	Provincia	Cantón	Parroquia	Tipo	Nombre del Alojamiento Temporal	Fecha de Apertura	Estado
1	Napo	El Chaco	Sardinas	Albergue	Coliseo Sardinas	16/06/2024	Cerrado
2	Tungurahua	Baños	Ulba	Albergue	Gad Parroquial Ulba	16/06/2024	Cerrado
3				Albergue	Gad Parroquial Ulba (10 de Mayo)	17/06/2024	Cerrado
4			Río Verde	Albergue	Iglesia Evangélica Luz y Verdad	16/06/2024	Cerrado
5	Orellana	Francisco de Orellana	El Coca	Refugio Temporal	Coliseo Paraíso Amazónico	17/06/2024	Cerrado

6. Asistencia Humanitaria

Por eventos producidos por lluvias desde el 14 de junio de 2024 a la fecha, se ha entregado la siguiente asistencia humanitaria:

- La SNGR ha entregado en alojamientos temporales y población afectada un total de 2.809 bienes de asistencia humanitaria:

Provincia	KCA	KPRH (para 3 días)	Kit de Aseo Personal	Kit de Vestir	Camas	Cobijas / Frazadas	Colchones	Kit de Cocina	Kit de Limpieza (alberque)	Mosquiteras, Redes de Cama	Kit de menaje de cocina comunitaria - KMCC AT	Otros	Total
AZUAY	2	0	1	0	0	0	0	0	1	0	0	0	4
CAÑAR	3	0	3	0	0	0	0	0	3	0	0	0	9
CHIMBORAZO	0	210	83	0	0	0	0	0	138	0	0	0	431
MORONA SANTIAGO	1	143	26	0	0	0	0	0	26	0	0	0	196
PASTAZA	0	9	0	0	0	0	0	0	0	0	0	0	9
TUNGURAHUA	0	754	103	160	224	40	172	4	63	140	5	495	2160
Total general	6	1116	216	160	224	40	172	4	231	140	5	495	2809

En cumplimiento al Decreto Ejecutivo N°. 316 de fecha 6 de enero de 2022, donde se crea el "Bono de contingencia para personas afectadas por eventos de origen natural o antrópico", la Secretaría Nacional de Gestión de Riesgos ha solicitado al MIES se active el Bono de Contingencia para personas damnificadas por lluvias conforme al levantamiento EVIN, como se detalla a continuación:

Provincia	Cantón	Evento	Número de familias
Tungurahua	Baños de Agua Santa	Deslizamiento	66
Chimborazo	Chombo	Aluvión	4
Napo	Chaco	Aluvión	70
Total			140

- Por parte del Sistema Nacional Descentralizado de Gestión Integral de Riesgos y Desastres, han entregado un total de 260.155 bienes de asistencia humanitaria:

Provincia	KCA	KPRH (para 3 días)	RA (24 horas)	Refrigerio	Kit de Aseo Personal	Kit de Vestir	Botas de Caucho (par)	Cobijas / Frazadas	Colchones	Kit de Dormir	Kit de Vajilla	Kit de Limpieza (alberque)	Agua en Recipiente no Retornable (gal)	Agua Distribuida en Tanqueros (gal)	Potable	Purificador de Agua	Cemento	Sacos de Ensayaje	Forraje (45 Kg)	Kit Escolar	Otros	Total
CAÑAR	0	0	0	0	0	0	0	0	0	0	0	0	36	0	0	0	0	0	0	0	0	36
CHIMBORAZO	0	0	0	0	0	0	0	0	0	0	0	0	0	0	0	0	0	0	112	0	0	112
MORONA SANTIAGO	0	51	0	0	3	0	0	0	0	0	0	3	0	0	0	0	0	0	0	0	54	111

Provincia	KCA	KPRH (para 3 días)	RA (24 horas)	Refrigerio	Kit de Aseo Personal	Kit de Vestir	Botas de Caucho (par)	Cojijas / Frazadas	Colchones	Kit de Dormir	Kit de Vajilla	Kit de Limpieza (alberque)	Agua en Recipiente no Retornable (gal)	Agua Distribuida en Tanqueros (gal)	Potable	Purificador de Agua	Cemento	Sacos de Ensayaje	Forraje (45 Kg)	Kit Escolar	Otros	Total
NAPO	114	0	0	11	6	271	0	0	0	11	3	0	0	114000	0	0	0	0	0	48	1021	115485
PICHINCHA	4	5	0	0	5	5	0	5	2	0	0	0	0	0	0	40	0	0	0	0	6	72
TUNGURAHUA	0	0	700	0	0	140	120	0	0	140	0	0	205	142900	1	0	130	0	0	0	3	144339
Total general	118	56	700	11	14	416	120	5	2	151	3	3	205	258936	1	40	130	112	48	1084	260155	

Fuente: Unidades de Monitoreo SNGR - Instituciones del SNDGIRD. 01/07/2024 - 10h00

7. COE activados, casos representativos y acciones de respuesta

- Desde el 14/6/2024 hasta la presente fecha se ha declarado en emergencia.

Nro.	Fecha de la Declaratoria	Provincia	Cantón	Fecha de Cierre	Estado	Observación
1	16/06/2024	Chimborazo	Penipe	14/09/2024	Vigente	Declarar el estado de EMERGENCIA en todo el territorio del cantón Penipe durante 90 días.
2	16/06/2024	Chimborazo	-	14/09/2024	Vigente	Declarar en estado de emergencia a los sectores estratégicos de la provincia de Chimborazo, por un periodo de 90 días
3	17/06/2024	Tungurahua	Baños	15/08/2024	Vigente	Declarar en SITUACIÓN DE EMERGENCIA al Cantón Baños de Agua Santa, por el lapso de 60 días , a fin de intervenir y controlar de forma inmediata la situación inminente que está atravesando la jurisdicción cantonal por la época invernal.
4	18/06/2024	Napo	El chaco	16/08/2024	Vigente	Declarar el estado de EMERGENCIA grave en todo el territorio del cantón El Chaco, durante 60 días, en virtud de los eventos presentados y de público conocimiento en torno a las situaciones de emergencia.
5	25/06/2024	Napo	-	25/08/2024	Vigente	Declarar el estado de EMERGENCIA VIAL de la red secundaria incluidos los puentes, y estado de EMERGENCIA PRODUCTIVA grave en las zonas afectadas de la provincia de Napo, durante 60 días, en virtud de los eventos climáticos y desastres naturales presentados y que son de público conocimiento que ha provocado una situación de emergencia.
6	20/06/2024	Tungurahua	Baños de Agua Santa, Patate, Pelileo, Quero y Pillaro	18/08/2024	Vigente	Mediante resolución No. HGPT-087-2024, emitido por la Prefectura de Tungurahua, declaró en emergencia los cantones de Baños de Agua Santa, Patate, Pelileo, Quero y Pillaro , por 60 días a fin de dar solución inmediata a las necesidades existentes provocadas por la naturaleza, para precautelar la vida humana.
7	22/06/2024	Tungurahua	Vía E30 Pelileo - Baños - Puyo", durante 60 días	22/08/2024	Vigente	DECLARAR, en emergencia por los hechos de fuerza mayor o caso fortuito justificado en los considerandos de este Acuerdo, a la infraestructura de la Red Vial Estatal de la provincia de Tungurahua, en los tramos viales de PELILEO - BAÑOS PUYO que presentan destrucción inminente como efecto de los deslaves por las fuertes lluvias registradas en esa zona

- Por lluvias desde el 14/06/2024 hasta la presente fecha se ha activado 4 COE provinciales:

Nro.	Provincia	Fecha de activación	Estado
1	Chimborazo	16/06/2024	Activo
2	Tungurahua	16/06/2024	Activo
3	Morona Santiago	16/06/2024	Activo
4	Napo	17/06/2024	Activo

- Por lluvias desde el 14/06/2024 hasta la presente fecha se han activado, 11 COE cantonales:

No.	Provincia	Cantón	Fecha de activación	Estado
1	Chimborazo	Penipe	16/06/2024	Activo
2		Chambo	16/06/2024	Activo
3	Tungurahua	Baños	16/06/2024	Activo
4		Patate	19/06/2024	Activo
5	Morona Santiago	Palora	16/06/2024	Activo
6	Cañar	Biblián	17/06/2024	Activo
7	Napo	El Chaco	18/06/2024	Activo
8		Quijos	22/06/2024	Activo
9		Sucúa	18/06/2024	Activo
10	Chimborazo	Riobamba	19/06/2024	Activo
11	Morona Santiago	Huamboya	20/06/2024	Activo

- En este mismo periodo, se ha activado 3 Comités de Operaciones de Emergencia Parroquial (COPAE):

- Comités de Operaciones de Emergencia Parroquial (COPAE) Sardinas del cantón El Chaco en la provincia de Napo, el 16/06/2024.

- Comités de Operaciones de Emergencia Parroquial (COPAE) Oyacachi del cantón El Chaco en la provincia de Napo, el 16/06/2024.
- Comités de Operaciones de Emergencia Parroquial (COPAE) Rio Verde del cantón Baños de Agua Santa en la provincia de Tungurahua, el 16/06/2024.

Entre los casos más relevantes ocurridos durante los últimos 15 días podemos mencionar los siguientes:

ZONA 2

Pichincha / Cayambe/ Congahua/ vía Larcachaca- Oyacachi (Moras, Hierba Buena), Yacuchupa- Sayara; sectores Chitachaca y Guanguilquí: por lluvias presentadas el 16/06/2024 se reportó varios deslizamientos que ocasionaron afectación al canal de riego Congahua- Guanguilquí- Porotog, cierre de 2 vías de tercer orden, afectación al estribo izquierdo de un puente, afectación a un criadero de truchas y la pérdida de una alcantarilla.

La vía Larcachaca- Oyacachi se encuentra **parcialmente habilitada** al tránsito vehicular., se entregó asistencia humanitaria en Chitachaca, el canal de riego opera con normalidad.

- 2 bienes públicos afectados (canal de riego y alcantarillas)
- 600 metros de vía afectada (habilitada)
- 1 puente afectado
- 1 bien privado afectado (criadero de 40.000 truchas)
- 1 vivienda afectada
- 1 familia afectada
- 5 personas afectadas

GAD Cantonal realiza el desalojo del deslizamiento con un avance del 90% y posterior se realizará un encunetado en la vía. En colaboración con la empresa privada se entrega sacos de cemento para fortalecimiento institucional; así como kit de vestimenta y kit de asistencia humanitaria por parte de la Unidad Ejecutora de Protección de Derechos.

Pichincha / Cayambe / Juan Montalvo / Río Guachalá - vía a la Josefina; por lluvias de la madrugada del 16/06/2024 se reportó el **desbordamiento del río Guachalá** lo que ocasionó varias afectaciones en el sector.

La vía se mantiene **cerrada**, continúan los trabajos de limpieza en los sectores y postes afectados,

- 1 vía de segundo orden cerrada (100 metros lineales que se fueron al río) datos en tabulación
- 1 vía de tercer orden cerrada en su totalidad por deslizamiento
- 7 bienes públicos destruidos (postes de luz) se evaluará para realizar la reposición si es necesario
- 4 viviendas afectadas por el ingreso de agua y lodo (Se realizó la limpieza)

GAD Cantonal Cayambe - UGR informa que culmina el desalojo de los deslizamientos a lo largo de la vía. Se inicia los trabajos de protección del estribo derecho del puente sobre el río Guachalá.

Pichincha/Pedro Moncayo/ Malchingui/ Complejo recreacional Acua River, por lluvias presentadas el 16/06/2024, se reportó el **desbordamiento del Río Pisque**.

Se realizó inspección al complejo turístico y se dejó recomendaciones para suspender actividades económicas y de limpieza hasta que el nivel del río se encuentre en normalidad; las familias que fueron evacuadas por precaución retornaron a sus viviendas **se restableció el servicio** eléctrico, también se realizó un sobrevuelo con un dron para evaluar afectaciones en el sector y se confirmó que no existe afectación en el puente de la Panamericana Norte sector el Pisque.

Se mantienen los trabajos de limpieza en el sector por parte de sus propietarios y el apoyo del GAD Cantonal.

- 1 bien privado afectado (Complejo recreacional)
- 7 bienes públicos afectados (postes de energía eléctrica)
- 0.015 ha. de cultivos afectados (huertos domésticos)
- 3 viviendas afectas
- 3 familias evacuadas (Familia de acogida)
- 12 personas afectadas

GAD Cantonal UGR Pedro Moncayo, GAD Cantonal Cayambe, GAD Cantonal Operativo Zonal Eugenio Espejo, COEM y SGR realizaron inspección a los sectores afectados por el evento, posterior a estudios se convocará a una reunión donde se expondrán posible obras de mitigación

Napo/El Chaco/Oyacachi/Varios sectores: el 16/06/2024 por lluvias se produjo el desbordamiento del río Oyacachi, **desbordamiento de la quebrada Yamoyaco** causando varias afectaciones. COPAE de Oyacachi y COE Cantonal de El Chaco están activados. COEP Provincial se reunió para coordinar acciones en atención a los eventos en Oyacachi y otros ocurridos en la provincia. Se restableció servicio eléctrico. Al momento disponen de agua de forma provisional. Acogiendo las resoluciones del COEP de Napo, MINEDUC indica que las actividades educativas se mantendrán de forma no presencial

- 26 familias afectadas /79 personas
- 70 familias damnificadas/253 personas
- 24 viviendas destruidas
- 34 viviendas afectadas
- 77 productores afectados (piscicultores)
- 14 bienes públicos afectados (11 postes de energía eléctrica, 2 de telecomunicaciones, 1 captación de agua potable)
- 27 puentes peatonales destruidos
- 16 animales afectados, 38 animales perdidos y desaparecidos
- 6,5 ha afectadas y 5 ha perdidas (pasto)

Maquinarias del GAD Provincial de Napo, GAD Parroquial de Oyacachi y maquinaria alquilada por la población realizan la limpieza de calles e ingreso a las piscícolas afectadas. GAD Municipal de El Chaco y GAD Parroquial de Sumaco han intervenido con asistencia humanitaria autogestionada. El MPCEIP inició con la proyección de producción de alevines de trucha desde el Centro de Investigaciones Acuícolas Papallacta (CENIAC), de dotación gratuita a los afectados; MINTUR ha realizado visita técnicas y reuniones con los prestadores de servicios turísticos; Prefectura de Napo realizó un recorrido constatando las afectaciones con la finalidad de repotenciar el sector productivo. GAD Municipal El Chaco con apoyo del SNGR enviaron la información a MIES para el proceso de aplicación del bono por emergencia para las personas afectadas y damnificadas.

Napo/Quijos/ Cuyuja/Chizalongo, Maspá, Yahuana, Laurel, Vía Baeza - Pifo [E20]: el 16/06/2024 por lluvias se producen varias novedades en la vía de primer orden, en tres sectores, siendo el deslizamiento de Maspá el de mayor afectación a la vía. La vía se encuentra **parcialmente habilitada** debido a los trabajos que se están realizando sobre todo en Maspá el paso vehicular se dará parcialmente cada 2 horas. puede presentar intermitencias.

- Aprox. 100 de vía afectada (preliminar)

Policía Nacional con el acompañamiento de la Jefatura y Tenencias Políticas proporcionan control y seguridad al tránsito vehicular, los puntos de cierre son Guagrayacu y Papallacta.

Jefe Político con MTOP realizan un recorrido.

MTOP junto a GAD M de Quijos y otras instituciones intervienen con maquinaria para evacuar los vehículos.

Dirección: Edificio CIS ECU-911,

Av. Samborondón KM 0,5

Código postal: 092301 / Samborondón-Ecuador.

Teléfono: +593-4 2593-500

www.gestionderiesgos.gob.ec

Napo/El Chaco/Santa Rosa/ puente sobre el río Oyacachi, el 16/06/2024 por lluvias aumento del **nivel del río Oyacachi**, se produjo el colapso del puente peatonal que comunica el barrio Chontaloma - Sector Cusumbe.

- 01 puente peatonal destruido
- 01 bien público afectado (tubería de agua)
- 100 % del servicio de agua potable afectado en la Parroquia Santa Rosa, **restablecido**.

GAD Municipal El Chaco rehabilitó el servicio de agua que abastece a la parroquia y al Barrio Marcial Oña de El Chaco; gestiona los recursos para la solución definitiva.

ZONA 3

Tungurahua / Baños de Agua Santa / Río Verde /el Placer, Quilloturo, ref. Vía Baños - Puyo [E30], el 16/06/2024 por lluvias registradas en el sector se produjo un **deslizamiento de magnitud** que afecta completamente la vía de primer orden afectando a personas y maquinaria que se encontraba trabajando en el sector. La vía Baños - Puyo al momento se encuentra **cerrada**.

- 18 viviendas afectadas.
- 31 viviendas destruidas.
- 31 viviendas en riesgo
- 4 bienes privados destruidos
- 10 % del servicio de agua potable afectado (al inicio del evento se reportó el 80% de afectación, mismo que se ha venido restableciendo paulatinamente).
- 100 % del servicio de energía eléctrica se encuentra restablecido en cantón Baños.
- 1 vía de primer orden afectado (30 km aproximadamente según información del MTOP).
- o MAATE realiza levantamiento de información en sistemas de riego de los sectores de Cotaló, Juive, Cusúa, y Lligua.
- o Bomberos de Ambato entregan agua mediante tanqueros en el sector la Pampa y Juive Chico.
- o MIDUVI realizó la evaluación de viviendas en la zona afectada, realizó el levantamiento de fichas en alojamientos temporales "Iglesia evangélica" e "Iglesia católica" y notificó a la Gobernación y al GAD de Baños, la activación de Mesa Técnica de Trabajo 7, una vez emitida la Declaratoria en situación de emergencia.
- o Gobernación de Pastaza con el apoyo de la Unión del Taxismo entregó alimentos a las personas damnificadas y equipos de emergencia.
- o SNGR coordina el levantamiento de EVIN y coordina con MIES los bonos de contingencia. Además, la SNGR evaluó los alojamientos temporales y canaliza el equipamiento bajo las normas mínimas humanitarias.
- o SNGR realiza entrega de asistencia humanitaria y sistematización de información.
- o MTOP, OOPP GAD Baños, GAD Río Verde, GAD Mocha, GAD Provincial Pichincha, GAD Pastaza, GAD Cotopaxi, GAD Provincia Tungurahua, Cuerpo de Ingenieros de Ejército, continúan con la limpieza y habilitación de la vía.
- o MTOP declara en emergencia a **la vía E-30 Pelileo - Baños - Puyo**. Además, mediante comunicado informó que debido a la **colocación y armado del puente tipo Bailey** de 45 metros de longitud en el **sector La Merced** en Tungurahua, **la vía [E-30] Baños- Puyo se cerrará en su totalidad por los menos 10 días** desde este martes 25 de Junio del 2024.

Tungurahua / Baños de Agua Santa / Río Negro / San Francisco, Vía Puyo - Baños [E30]: el 16/06/2024 por lluvias se produce el **desbordamiento de la quebrada San Francisco** cercana al estadio que afecta la vía de primer orden, al momento se encuentra **cerrada**.

Al momento la vía aún continúa **cerrada**, mediante un informe de MTOP manifiesta que se encuentra afectado el puente San Francisco en las bases que se encuentran socavadas

- 12840 metros aproximadamente de vía afectada. (cerrada)
- 1 puente afectado

MTOP realizó el levantamiento del informe de afectaciones y continúa con las labores de limpieza y habilitación vial. SNGR monitorea el evento.

Tungurahua / Baños de Agua Santa / Ulba / Caserío Agoyán, ref. Vía Baños - Puyo [E30]: Por lluvias registradas el 16/06/2024 en el sector se produjo un **deslizamiento** que afecta completamente la vía de primer orden que se encuentra al momento **cerrada**, además se reporta el aumento de caudal del río Pastaza que pone en riesgo al puente del sector.

- 6 familias (18 personas afectadas)
- 1 vía de primer orden afectada.
- 1 bien privado afectado.
- 1 persona Rescatada
- 3 personas heridas leves.

Cuerpo de Bomberos reportó que en el sector del evento se encontraban 4 personas las cuales 3 resultaron con heridas muy leves las cuales se trasladaron con sus propios medios y la otra persona fue rescatada por personal de CB Baños. Se actualiza las cifras con la información proporcionada por el PMU. Se estima 100 familias afectadas (400 personas, dato preliminar) de manera indirecta por afectaciones de acceso vial.

Chimborazo / Riobamba / Pungalá / Complejo Turístico Las Rocas, Punin Guayco, Misniag, Peltetec, vía Pungalá - Alao, por lluvias registradas el 16/06/2024 en el sector se produjo el **desbordamiento del Río Las Rocas**. Producto del desbordamiento se ve afectado un complejo turístico de pesca deportiva. La vía continúa **parcialmente habilitada**.

- 18 familias afectadas (72 personas).
- 18,5 ha de cultivos afectados
- 2 animales de granja afectados
- 13 animales de granja muertos
- 2 puentes afectados (Río Alao)
- 1 bien privado afectado (Complejo Turístico Las Rocas)
- vías afectadas personas afectadas indirectamente (2000 cifra preliminar).

MAG realizó el levantamiento de matriz MAAPEA. GAD cantonal realiza trabajos de limpieza y habilitación de la vía. SNGR monitorea el evento. SNGR junto con el GADMC Riobamba realizaron la entrega de asistencia humanitaria.

Chimborazo / Chambo / San Francisco de Chambo/ Sector de Quiñón en puente de Guayllabamba, vía Chambo - Guayllabamba, el 16/06/2024 por lluvias que se presentan en el sector se produce el **desbordamiento del río Chimbul**. Vía de tercer orden afectada y se encuentra **parcialmente habilitada**. Se realizó sobrevuelo

Dirección: Edificio CIS ECU-911,

Av. Samborondón KM 0,5

Código postal: 092301 / Samborondón-Ecuador.

Teléfono: +593-4 2593-500

www.gestionderiesgos.gob.ec

con dron con el objetivo de identificar la zona de influencia y la zona de impacto en San Francisco de Chambo. Red de agua potable afectada en un 80% (Al momento se encuentra afectada solo el 10%)

- 12 familias afectadas (46 personas).
- 3 familias damnificadas (12 personas).
- 12 familias evacuadas (62 personas) en familias acogientes
- 7 ha de cultivos afectados
- 577 animales de granja muertos (aves, bovinos y cuyes)
- 100 metros lineales de vía de tercer orden afectada. (parcial habilitada)
- 4 bien privado afectado (2 piscícolas, 2 fábricas de ladrillos)
- 2 bien privado destruidos (invernaderos)
- 2 bien públicos afectados (Aguas termales de Guayllabamba, Terminal Terrestre de Chambo)
- 1 puente destruido (Río Timbul)
- 9 puente afectados
- 8 viviendas afectadas
- 3 viviendas destruidos

CB Chambo realizó evacuación de una familia afectada. SNGR monitorea el evento y coordinó con GAD Chambo levantamiento de información. MIDUVI realizó una inspección en el lugar del evento y realizo el levantamiento de información. GAD Provincial realizan labores de limpieza de la vía y encauzamiento del río.

Cotopaxi / Pangua / El Corazón / Padrewasi, el 16/06/2024 por lluvias registradas en el sector se produjo un deslizamiento en un terreno, dejado atrapada a una señora que se encontraba en el lugar con sus animales, personal cuerpo de bomberos Pangua realizó la extracción del cuerpo sin vida de la señora del lugar del evento.

- 1 bien privado afectado (Terreno)
- 1 persona fallecida.

CB Pangua confirmó el evento y realizo las labores de rescate. SNGR monitorea el evento y coordinó con la UGR una inspección.

Chimborazo / Penipe / El Altar / Palitahua, vía Penipe-Palitahua, por lluvias registradas el 16/06/2024 en el sector se produjo el socavamiento y posterior colapso del puente Palitahua, se reunió el COE Provincial. Al momento la vía de tercer orden está **cerrada** y hay viviendas en riesgo.

- 78 familias afectadas (312 personas afectadas)
- 2 familias damnificadas (8 personas damnificadas)
- 4 viviendas afectadas
- 2 viviendas destruidas.
- 1 puente afectado
- 1 puente destruido
- 2 bienes privados afectados
- 10 ha de cultivos afectados
- 7,5 ha de cultivos destruidos
- 346 animales afectados
- 2 animales muertos.
- 1 vía de tercer orden afectada (cerrada)

ARCSA y ARCA realizaron control de niveles de PH y Cloro residual. Ministerio de Defensa Nacional colaboran con MTOP, SNGR y DINASED en el transporte de apoyo logístico. SNGR monitorea el evento.

Chimborazo / Chambo / Chambo / Sasapud, vía Sasapud - Los Cubillines, el 16/06/2024 por lluvias registradas en el sector se produjo un deslizamiento que afectó la vía de tercer orden. Al momento la vía se encuentra **habilitada**, la familia damnificada se encuentra en familia acogiente.

- 1 vía de tercer orden afectada (300 metros aproximadamente).
- 1 familia damnificada (4 personas)
- 7 puentes afectados
- 2 viviendas destruidas

MIDUVI realizó una inspección en el lugar del evento y realizo el levantamiento de información.

ZONA 6

Cañar/Biblián/Biblián/Feria de Ganado/Varios Sectores, por lluvias se produjo el incremento y **desbordamiento del río Burgay**, producto del mismo el ingreso de agua en el sector de la feria de ganado. Con fecha 16/06/2024 se reunió el COE Cantonal y determinó resoluciones para la atención al evento, el mismo se mantiene activo. Producto del incremento del caudal del Río Burgay se presentó el socavamiento en las **bases de 3 puentes** (Pte. San Luis, Pte. García Moreno y Pte. Cruz del Río), **como medida preventiva se restringió el paso vehicular hasta realizarse los refuerzos de las bases del puente**; además se menciona que en el sector Feria de Ganado se presenta la pérdida de 172 metros de la mesa de la vía y la pérdida de 60 metros de margen de vía en los sectores Simón Bolívar y Río Cahicay, las vías se mantienen **habilitadas**.

- 3 puentes afectados
- 232 metros de vía afectados

UGR de Biblián realizó la inspección de las zonas afectadas. Obras Públicas del GAD Cantonal realiza labores de relleno a los márgenes de la vía. UMEVA Azuay-Cañar mantiene monitoreo del evento.

Cañar/Biblián/Nazón/San Roque: Por lluvias suscitadas el 16/06/2024 se **produjo el incremento y desbordamiento del río Burgay**, afectando la infraestructura básica y cultivos.

- 100 metros de vía afectada (**vía cerrada**)
- 3 bien públicos destruidos (poste de luz, red de agua potable, red de alcantarillado)
- 150 familias afectadas indirectamente (desabastecimiento de agua)
- 1 ha de cultivos afectados
- 2 ha de cultivos destruidos
- 5 personas afectadas (productores agrícolas)

Empresa eléctrica reemplazo del poste de energía eléctrica. GAD Cantonal realiza labores de recuperación de la vía. MAG realizó el levantamiento de información.

CB Biblián realizó recorridos para distribución de agua a la parroquia. GAD Cantonal culminó los **trabajos de recuperación de la red de agua potable y alcantarillado Morona Santiago/Taisha/Macuma/Mamayak**, por lluvias de 15/06/2024 y madrugada del 16/06/2024 **se produjo el incremento del caudal y posterior desbordamiento del río Pastaza**, generando la inundación de varias viviendas y personas atrapadas en un islote.

- 40 familias afectadas (193 personas afectadas)
- 3 familias damnificadas (15 personas damnificadas)
- 3 viviendas destruidas
- 1 bien público destruido (iglesia)
- 25 hectáreas de cultivos destruidas
- 50 animales muertos

UGR y el Departamento Productivo del GAD Cantonal Taisha se encuentran sistematizando la información de familias (personas) damnificadas y afectadas, medios productivos y animales afectados y destruidos. SNGR se mantiene en constante monitoreo.

ZONA 7

Zamora Chinchipe/Zamora/Zamora/Entrada al colegio 12 de febrero / Barrio la Chacra: Por lluvias suscitadas en la madrugada del 21/06/2024, se produjo el desbordamiento del río Zamora. La Unidad Educativa Intercultural "Bilingüe 12 de Febrero" suspende la clausura del año lectivo debido al evento suscitado.

Las familias afectadas se encuentran en sus viviendas.

Cuerpo de Bomberos Zamora culminó labores de limpieza y evacuación de agua en las viviendas y en la Unidad Educativa.

El caudal del río se encuentra en estado normal.

- 12 viviendas afectadas
- 12 familias afectadas
- 1 unidad educativa afectada

Cuerpo de Bomberos Zamora realizó labores de limpieza en las viviendas afectadas. Autoridades y personal Técnico de la SNGRE realizaron el levantamiento de información y coordinó atención en sitio. UGR Zamora realizó el levantamiento de información

Zona 9

Pichincha / Quito/ Amaguaña/ Huancavilca y calle H, Prados de Miranda, por lluvias del 28/06/2024, se reportó taponamiento de cunetas naturales de desfogue y producto de su desbordamiento se reportó anegación de agua - lodo en calles e inundaciones en viviendas (afectación a varios enseres).

8 viviendas afectadas (sector Prados de Miranda)

8 familias, 22 personas afectadas

COE-M realizó la remoción de 280 m³ escombros. Todo el material fue acumulado en la escombrera de El Troje. En este momento, los trabajos de emergencia han concluido.

SitRep generado por la Dirección de Monitoreo de Eventos Adversos de la Secretaría Nacional de Gestión de Riesgos.

SitRep elaborado por:

Nombre: Javier Sarango - Analista de Monitoreo de Eventos Adversos
Correo electrónico: jose.sarango@gestionderiesgos.gob.ec
Teléfono: 042593500 ext. 1603

SitRep aprobado por:

Nombre: Mariana Quispillo M. - Directora de Monitoreo de Eventos Adversos
Correo electrónico: director.monitoreo@gestionderiesgos.gob.ec
Teléfono: 042593500 ext. 1631

Para ser agregado o removido de esta lista de SitRep, por favor envíe un correo electrónico a sala.nacional@gestionderiesgos.gob.ec
Para más información, visite nuestro sitio Web: <https://www.gestionderiesgos.gob.ec/informes-de-situacion-actual-por-eventos-adversos-ecuador/>