

REPORTE DE MONITOREO DE AMENAZAS Y EVENTOS PELIGROSOS - No. 0364




Fecha y Hora de actualización: Lunes, 01 de julio de 2024 - 13:44:56 / Página 1 de 10

Periodo de Monitoreo: Desde: 21:00 30/06/2024 Hasta: 09:00 01/07/2024

1. Monitoreo de amenazas

- Amenaza en desarrollo, posible desencadenamiento de eventos peligrosos.
- Amenaza en incremento y probable materialización inminente.
- Amenaza dentro de los parámetros normales.

PELIGRO VOLCÁNICO:

| Ubicación | Nivel de alerta declarada | Situación actual | Valoración actual |
|---|---------------------------|--|-------------------|
|  Volcán Reventador Napó | NARANJA | 07:00 Se visualiza despejado, sin novedad. | ● |
|  Volcán Chiles-Cerro Negro Carchí | AMARILLA | 06:00 Nublado, sin novedad. | ● |
|  Volcán Sangay Morona Santiago | AMARILLA | 07:00 Se visualiza despejado, sin novedad. | ● |

PELIGRO POR DESBORDAMIENTOS DE CUERPOS HÍDRICOS:

00 cuerpos de agua desbordados:

| Provincia | Cantón | Parroquia | Sector | Nombre |
|-----------|--------|-----------|--------|--------|
| -- | -- | -- | -- | -- |

00 cuerpos de agua con tendencia a subir el nivel:

| Provincia | Cantón | Parroquia | Sector | Nombre |
|-----------|--------|-----------|--------|--------|
| -- | -- | -- | -- | -- |

PELIGRO POR INCENDIOS FORESTALES:

00 incendios forestales activos:

| Provincia | Cantón | Parroquia | Sector | Afectación (Ha) | Fecha de inicio |
|-----------|--------|-----------|--------|-----------------|-----------------|
| -- | -- | -- | -- | -- | -- |

00 incendios forestales controlado:

| Provincia | Cantón | Parroquia | Sector | Afectación (Ha) | Fecha de inicio |
|-----------|--------|-----------|--------|-----------------|-----------------|
| -- | -- | -- | -- | -- | -- |

PELIGRO POR APERTURA O COLAPSO DE PRESAS Y REPRESAS:

| Recurso | Cota mínima | Cota Actual | Cota máxima | Hora de corte | Valoración |
|------------------------------|-------------|-------------|-------------|---------------|------------|
| Molino, Azuay | 1970.00 | --- | 1990.50 | --- | --- |
| Mazar, Azuay | 2138.05 | --- | 2153.45 | --- | --- |
| Daule Peripa, Guayas | 70.00 | 83.23 | 85.00 | 08:30 | ● |
| Central Baba, Los Ríos | 114.00 | 115.57 | 117.00 | 08:30 | ● |
| Chongón, Guayas | 44.50 | 45.59 | 55.15 | 08:52 | ● |
| El Azúcar, Santa Elena | 40.00 | --- | 45.09 | --- | --- |
| San Vicente, Santa Elena | 50.00 | --- | 57.49 | --- | --- |
| La Esperanza, Manabí | 53.40 | 62.90 | 66.00 | 09:20 | ● |
| Poza Honda, Manabí | 104.29 | 106.57 | 106.50 | 08:59 | ● |
| Multipropósito Chone, Manabí | 48.00 | 50.94 | 68.50 | 09:20 | ● |
| Agoyán, Tungurahua | 1645.00 | 1650.83 | 1651.00 | 05:31 | ● |
| Pucará-Pisayambo, Tungurahua | 3541.00 | 3562.77 | 3565.00 | 05:31 | ● |

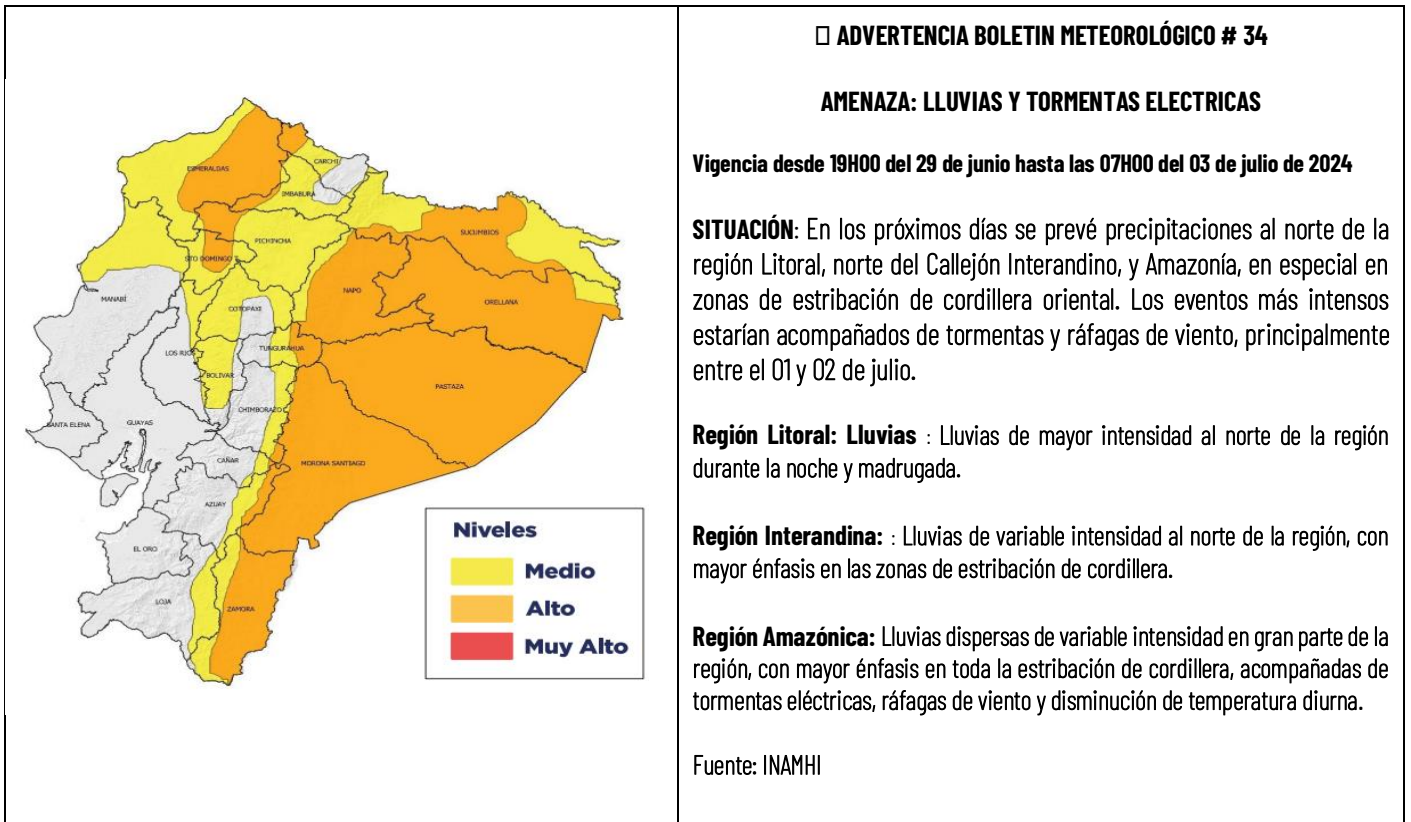
DECLARATORIAS DE NIVELES DE ALERTA VIGENTES POR AMENAZAS Y/O EVENTOS PELIGROSOS, VISITAR LA PÁGINA WEB:

<https://www.gestionderiesgos.gob.ec/niveles-de-alertas-y-declaratorias-vigentes-establecidas-por-la>

REPORTE DE MONITOREO DE AMENAZAS Y EVENTOS PELIGROSOS - No. 0364

Fecha y Hora de actualización: Lunes, 01 de julio de 2024 - 13:44:56 / Página 2 de 10

SITUACIÓN HIDROMETEOROLÓGICA:



PELIGRO SÍSMICO:

| Fecha - Hora Local | Magnitud | Profundidad | Cercano a | Sentido por la población |
|---------------------|----------|-------------|-------------------------------|--------------------------|
| 01-07-2024 00:27:53 | 4.2 | 8.7 Km | a 8.49 km de Quito, Pichincha | SI |

2. Monitoreo de eventos peligrosos (emergencias y desastres)

ZONA 2



Contaminación

| | |
|--------------------------------|---|
| Localización: | Orellana/Francisco de Orellana/El Eden/Río Napo, a la altura de Pañacochoa. |
| Antecedentes: | El 27/06/2024, se observa una mancha de crudo en el río Napo, al momento se divisa en Samona Yuturi (parroquia Yasuni) |
| Situación actual: | El evento se encuentra bajo evaluación. |
| Afectaciones: | --- |
| Acciones de respuesta: | Petroecuador aplicó sus planes para atender el evento, sin embargo se produjo el rebose de la contención llegando el crudo al río Napo. Adicional se encuentran instalados barreras de control en el río Shipati afluente del Napo. |
| Fuentes de información: | SNGR CZ2 Umeva Napo-Orellana/GAD M de Aguarico/MAATE |



Aluvion

| | |
|--------------------------|---|
| Localización: | Napo/El Chaco/Oyacachi/varios sectores. |
| Antecedentes: | El 16/06/2024, por lluvias se produjo el desbordamiento del río Oyacachi, y el desbordamiento de la quebrada Yamoyaco causando varias afectaciones. COPAE de Oyacachi y COE Cantonal de El Chaco están activados. COEP Provincial se reunió para coordinar acciones en atención a los eventos en Oyacachi y otros ocurridos en la provincia |
| Situación actual: | Una vez concluido el EVIN se informa que son 96 familias impactadas en Oyacachi, de la misma forma el Ministerio de Producción, Comercio Exterior, Inversiones y Pesca (MPCEIP) a través del informe de la MTT6 indica que son 77 productores afectados. El GAD |

REPORTE DE MONITOREO DE AMENAZAS Y EVENTOS PELIGROSOS - No. 0364

Fecha y Hora de actualización: Lunes, 01 de julio de 2024 - 13:44:56 / Página 3 de 10

| | |
|--------------------------------|--|
| Afectaciones: | <p>Provincial de Napo mediante Resolución declaró el estado de emergencia vial de la red secundaria y estado de emergencia productiva en las zonas afectadas de la provincia de Napo.</p> <ul style="list-style-type: none"> * 26 Familias afectadas - 79 personas * 70 Familias damnificadas - 253 personas * 24 viviendas destruidas * 34 viviendas afectadas * 77 productores afectados (piscicultores) * 14 bienes públicos afectados (11 postes de energía eléctrica, 2 de telecomunicaciones, 1 captación de agua potable) * 27 puentes peatonales destruidos * 16 animales afectados, 38 animales perdidos y desaparecidos * 6,5 ha afectadas y 5 ha perdidas (pasto) |
| Acciones de respuesta: | <p>Maquinarias del GAD Provincial de Napo, GAD Parroquial de Oyacachi y maquinaria alquilada por la población realizan la limpieza de calles e ingreso a las piscícolas afectadas. GAD Municipal de El Chaco y GAD Parroquial de Sumaco han intervenido con asistencia humanitaria autogestionada. El MPCEIP inició con la proyección de producción de alevines de trucha desde el Centro de Investigaciones Acuicolas CENIAC Papallacta, de dotación gratuita a los afectados; MINTUR ha realizado visita técnicas y reuniones con los prestadores de servicios turísticos; Prefectura de Napo realizó un recorrido constatando las afectaciones con la finalidad de repotenciar el sector productivo. GAD Municipal El Chaco con apoyo del SNGR enviaron la información a MIES para el proceso de aplicación del bono por emergencia para las personas afectadas y damnificadas.</p> |
| Fuentes de información: | SNGR CZ2 Umeva Napo-Orellana/MDG Oyacachi/COPA E Oyacachi |



Inundación

| | |
|--------------------------------|---|
| Localización: | Pichincha/Cayambe/Juan Montalvo/Río Guachalá - vía a la Josefina. |
| Antecedentes: | El 16/06/2024, por lluvias de la madrugada se reportó el desbordamiento del río Guachalá lo que ocasionó varias afectaciones en el sector |
| Situación actual: | Se realiza dragado y encauce del río, también continúan trabajos para dar protección del estribo derecho del puente sobre el río Guachalá y la vía de segundo orden continúa cerrada al tránsito vehicular. |
| Afectaciones: | <ul style="list-style-type: none"> - 1 vía de segundo orden cerrada (100 metros lineales que se fueron al río) datos en tabulación - 1 vía de tercer orden cerrada en su totalidad - 7 bienes públicos destruidos (postes de luz) se evaluará para realizar la reposición si es necesario - 4 viviendas afectadas por el ingreso de agua y lodo (Se realizó la limpieza) |
| Acciones de respuesta: | GAD Cantonal Cayambe y GAD Provincial trabajan en las reparaciones de la vía afectada. |
| Fuentes de información: | SNGR CZ2 Umeva Pichincha/ GAD Pichincha |



Socavamiento

| | |
|-------------------------------|---|
| Localización: | Napo/El Chaco/Gonzalo Díaz De Pineda (El Bombón)/San Rafael, Piedra Fina 2, San Luis, San Carlos, vía Y de Baeza-Lago Agrío [E45]. |
| Antecedentes: | Debido al proceso erosivo desarrollado desde febrero del 2020, el río Quijos (Alto Coca) mantiene en riesgo a varias viviendas y sectores estratégicos, tales como: la Red Estatal Vial [E45], Hidroeléctrica Coca Codo Sinclair, tuberías de SOTE, Poliducto Shushufindi - Quito y OCP. |
| Situación actual: | Se mantiene la declaratoria emitida mediante resolución SGR-058-2021 de cambiar el nivel de alerta Naranja a Roja. El frente de erosión se estima localizado en la abscisa 6+400 (por confirmar) durante 3 días; aguas abajo, entre los kilómetros 6+400 y 10+000, continúa la erosión lateral en la margen izquierda, aguas arriba de San Carlos, afectando las instalaciones petroleras y poniendo el peligro a la vía E45 en el sector del Mirador y también aguas abajo del río Loco, donde también se afectó las instalaciones petroleras. Desde el 2020 a la fecha las afectaciones son las siguientes: |
| Afectaciones: | <ul style="list-style-type: none"> - Personas Afectadas indirectas: 988 personas - Personas Damnificadas: 51 - Personas Afectadas: 77 - Personas Evacuadas: 64 - Viviendas destruidas: 3 - Viviendas afectadas: 2 - Metros de vía afectadas: 1040 - Bienes públicos afectados (5): 3 corresponden al fenómeno de erosión (rotura de tuberías: SOTE, Poliducto y OCP por el hundimiento ocurrido el 07/04/2020); y 1 tubería de agua potable de San Luis y 1 Torres de soporte de tubería tipo H. - Puentes destruidos (4): Puente sobre el río Montana, Puente Ventana 2, Puente Piedra Fina 2 y Puente sobre el río Marker. - Bienes privados afectados (6): fueron afectados al intentar cruzar el río Marker un bus interprovincial (trans Esmeraldas) (05/09/2023), un camión (10/09/2023), bus interprovincial (Zaracay) (14/09/2023), camioneta (30/10/2023), tráiler y un bus de la Cooperativa Putumayo (24/11/2023) - Ha de Cultivo perdida: 100.03 - Animales de granja afectados y muertos: 3448 |
| Acciones de respuesta: | GAD Municipal El Chaco realizó un recorrido por el sector de Mirador, en el cual existe 1 restaurante Ep Petroecuador y OCP implementan las contingencias para superar los eventos de fuerza mayor; OCP contruye dos bypass La Comisión Ejecutora Río Coca - CELEC EP, SNGR, Tenencia Política de Gonzalo Díaz de Pineda, Cuerpo de Bomberos El Chaco y CCGR San Luis realizan monitoreo. |

REPORTE DE MONITOREO DE AMENAZAS Y EVENTOS PELIGROSOS - No. 0364

Fecha y Hora de actualización: Lunes, 01 de julio de 2024 - 13:44:56 / Página 4 de 10

| | |
|--------------------------------|--|
| Fuentes de información: | SNGR CZ2 Técnico/SNGR CZ2 Umeva Napo-Orellana/UGR GAD El Chaco/MDG/Comunidad/CELEC EP/EUCU 911/Cuerpo de Bomberos El Chaco |
|--------------------------------|--|

ZONA 3



Aluvión

| | |
|--------------------------------|--|
| Localización: | Chimborazo/Riobamba/Pungalá/Complejo Turístico Las Rocas, Punin Guayco, Misniag, Peltetec, Alao Llactapamba, Alao San Antonio via Pungalá - Alao. |
| Antecedentes: | El 16/05/2024, debido a las lluvias registradas en el sector se produjo el desbordamiento del Río Las Rocas. Producto del desbordamiento se ve afectado un complejo turístico de pesca deportiva. |
| Situación actual: | La vía Pungalá - Alao sector de Punin Guayco está parcialmente habilitada al momento para vehículos livianos. |
| Afectaciones: | <ul style="list-style-type: none"> - 18 familias afectadas (72 personas). - 18,5 ha de cultivos afectados - 2 animales de granja afectados - 13 animales de granja muertos - 2 puente destruidos (Río Alao). - 1 bien privado afectado (Complejo Turístico Las Rocas) - 2 vías afectadas - vía de tercer orden afectada (Parcial habilitada). - personas afectadas indirectamente (2000 cifra preliminar). |
| Acciones de respuesta: | SNGR junto con el GADMC Riobamba realizaron la entrega de asistencia humanitaria. Obras Públicas (OOPP) GAD Provincial con colaboración del GAD Cantonal Riobamba realizan las labores de recuperación de las vías afectadas en el sector. COE C Riobamba sesión permanente. |
| Fuentes de información: | SNGR CZ3 Umeva Tungurahua/UGR/Tenencia Política Pungalá |



Socavamiento

| | |
|--------------------------------|---|
| Localización: | Chimborazo/Penipe/El Altar/Palitahua, via Penipe-Palitahua. |
| Antecedentes: | Debido a las lluvias registradas el 16/06/2024 en el sector se produjo el socavamiento y posterior colapso del puente Palitahua. Al momento la vía de tercer orden está cerrada y hay viviendas en riesgo. Se emitió acta del COE Provincial con las siguientes resoluciones donde sugiere: Declarar en estado de emergencia a los sectores estratégicos de la provincia de Chimborazo, por un periodo de 90 días. |
| Situación actual: | Al momento la vía de tercer orden se encuentra cerrada y las familias damnificadas se encuentran pernoctando con familiares de acogida. |
| Afectaciones: | <ul style="list-style-type: none"> - 78 familias afectadas (312 personas) - 2 familias damnificadas (8 personas) - 4 viviendas afectadas - 2 viviendas destruidas. - 1 puente afectado - 1 puente destruido - 2 bienes privados afectados - 10 ha de cultivos afectados - 7,5 ha de cultivos destruidos - 346 animales afectados - 2 animales muertos. - 1 vía de tercer orden afectada (cerrada) |
| Acciones de respuesta: | ARCSA y ARCA realizaron control de niveles de PH y Cloro residual. Ministerio de Defensa Nacional colaboran con MTOP, SNGR y DINASED en el transporte de apoyo logístico. SNGR monitorea el evento. |
| Fuentes de información: | SNGR CZ3 Umeva Tungurahua/COEC Penipe/UGR GADC Penipe/Uprea Chimborazo |



Deslizamiento

| | |
|--------------------------|---|
| Localización: | Tungurahua/Baños de Agua Santa/Río Verde/Caserío El Placer, Quilloturo, ref. Vía Baños - Puyo [E30]. |
| Antecedentes: | Debido a las lluvias registradas el 16/06/2024, en el sector se produjo un deslizamiento de magnitud que afecta completamente la vía de primer orden afectando a personas y maquinaria que se encontraba trabajando en el sector. El 21/06/2024, se activó el COE Provincial Tungurahua. SNGR realizó una inspección el 18 de junio 2024, donde se realizó un respectivo levantamiento visual geológico y fotogramétrico en el tramo vial estatal "Baños-Puyo", se evaluaron 11 puntos: 7 puntos tienen una afectación a la vial parcialmente cubierta por flujo de detritos que están compuestos principalmente por material limo-arenoso con rocas centimétricas a métricas, 3 del mismo material con afectaciones totales a la vía, también tenemos 1 punto de caída de rocas. |
| Situación actual: | Al momento la vía continuará cerrada. Las Familias que se encontraban en el alojamiento Iglesia Evangélica se trasladaron hacia el albergue de la Guardería. |
| Afectaciones: | <ul style="list-style-type: none"> - 392 familias afectadas (1173 personas) - 65 familias damnificadas (214 personas) - 24 personas heridas. - 14 personas fallecidas |

REPORTE DE MONITOREO DE AMENAZAS Y EVENTOS PELIGROSOS - No. 0364

Fecha y Hora de actualización: Lunes, 01 de julio de 2024 - 13:44:56 / Página 5 de 10

| | |
|--------------------------------|---|
| | <ul style="list-style-type: none"> - 30 personas ubicadas (Al momento ya se encuentran a buen recaudo) - 18 viviendas afectadas. - 31 viviendas destruidas. - 80 % del servicio de agua potable afectado en el cantón Baños, restablecido el 90%. - 20 % del servicio de energía eléctrica afectado en cantón Baños (restablecido el 100%) - 10490 metros aproximadamente de vía de primer orden afectado. - 1 puente afectado. - 10 Bienes públicos afectados. (Postes de alumbrado) - 4 bienes privados destruidos (Vehículos) - 1 establecimiento de salud afectado (Centro de Salud Río Verde) - 271 Familias Evacuadas <p>Por la emergencia se han activado los sgtes alojamientos temporales:</p> <ul style="list-style-type: none"> • Iglesia Católica 22 familias (67 personas) • Guardería 13 familias (38 personas) • San Vicente ubicado en Baños Cabecera Cantonal 12 familias (38 personas) • Fundación Oscar Efrén Reyes 9 familias (22 personas) • Casa Sr. Abdón Recalde 7 familias (58 personas) |
| Acciones de respuesta: | <p>MTOP continúa con los trabajos de limpieza en el sector. SNGR realizó la entrega de 129 kit KPRH. FFAA realizó la entrega de 150 kit de alimentos. Gobernación de Pastaza realizó la entrega de 300 kit se alimentos. ONG ChildFund entregó 100 kit de alimentos.</p> |
| Fuentes de información: | SNGR CZ3 Umeva Tungurahua/CB/GAD Baños/EEASA/UGR GAD Provincial |



Aluvión

| | |
|--------------------------------|--|
| Localización: | Chimborazo/Alausi/Multitud/varios sectores. |
| Antecedentes: | El 20/04/2024, debido a las lluvias presentadas en el sector, se produjo un aluvión que afectó a los recintos de Piñanpungo y El Citado, existen viviendas en riesgo y un puente afectado, las personas en riesgo fueron evacuadas a sitios seguros en los recintos reportados. |
| Situación actual: | Finalizaron los trabajos de colocación de los tableros en el puente, paso habilitado en el sector. |
| Afectaciones: | <p>Piñanpungo:</p> <ul style="list-style-type: none"> - 1 puente afectado - 1 vivienda afectada - 2 vías de tercer orden afectadas (cerrada) - 2 familias afectadas evacuadas. <p>EL Citado:</p> <ul style="list-style-type: none"> - 55 familias afectadas - 200 personas afectadas. - 10 familias damnificadas. - 26 personas damnificadas. - 1 familia, 3 personas evacuadas (Albergue de la Escuela Pablo Arenas). - 1 persona herida. <p>Chaguarpata:</p> <ul style="list-style-type: none"> - 6 viviendas destruidas - 12 viviendas afectadas - 4 hectáreas de cultivo afectados. - 6 hectáreas de cultivos destruidos. - 15 animales afectados. - 4 puentes destruidos. - 1 Unidad Educativa afectada (U.E Carlos Calero Gallegos). - 1 Bien público destruido (iglesia). - 10 Bienes públicos afectados (6 Postes de luz y 2 transformadores, 1 casa comunal y 1 cancha comunitaria) - Sistema eléctrico afectado en un 2% - 17 bienes privados afectados (15 motos, 1 camión, 1 auto). |
| Acciones de respuesta: | MTOP realizó trabajos de instalación de 48 tableros del piso del puente Bailey en el sector de Chaguarpata en la vía Balbanera-Pallatanga-Cumandá, además, colocó guardabandas y realizó la nivelación de la estructura. |
| Fuentes de información: | SNGR CZ3 Umeva Chimborazo/MTOP Chimborazo. |

ZONA 6



Inundación

| | |
|----------------------|---|
| Localización: | Cañar/Biblián/Nazón/San Roque |
| Antecedentes: | A causa de las lluvias suscitadas el 16/06/2024 se produjo el incremento y desbordamiento del río Burgay. Con fecha 19/06/2024 UGR Biblián mediante informe técnico reportó afectaciones en 1 vía de segundo orden, afectación a la margen del río del parque lineal de Nazón, adicional a la afectación a la red de agua potable y alcantarillado de la parroquia y la caída de un poste de alumbrado eléctrico. |

REPORTE DE MONITOREO DE AMENAZAS Y EVENTOS PELIGROSOS – No. 0364

Fecha y Hora de actualización: Lunes, 01 de julio de 2024 - 13:44:56 / Página 6 de 10

| | |
|--------------------------------|---|
| Situación actual: | Técnico de la UGR Biblián informa que la red de agua potable y alcantarillado se recuperó, el servicio de agua potable se ha restablecido en su totalidad |
| Afectaciones: | <ul style="list-style-type: none"> - 100 metros de vía afectada (vía cerrada) - 3 bien públicos destruidos (poste de luz, red de agua potable, red de alcantarillado) - 150 familias afectadas indirectamente (desabastecimiento de agua) - 1 ha de cultivos afectados - 2 ha de cultivos destruidos - 5 personas afectadas (productores agrícolas) |
| Acciones de respuesta: | OOPP del GAD Cantonal culminó los trabajos de recuperación de la red de agua potable y alcantarillado |
| Fuentes de información: | SNGR CZ6 Umeva Azuay-Cañar/UGR Biblián/MAG/Cuerpo de Bomberos de Biblián |



Inundación

| | |
|--------------------------------|---|
| Localización: | Morona Santiago/Taisha/Macuma/Mamayak. |
| Antecedentes: | Debido a las presencia de lluvias suscitadas la noche del 15/06/2024 y madrugada del 16/06/2024 se produjo el incremento del caudal y posterior desbordamiento del río Pastaza, generando la inundación de varias viviendas y personas atrapadas en un islote. Se realizó una nueva evaluación y validación de la información por parte del GAD-Cantonal, por lo tanto, se procede a actualizar las estadísticas de población y viviendas. Al momento, las familias afectadas se encuentran en sus propias viviendas y las damnificadas en familias de acogida. Adicional el caudal del río Pastaza, el cual pertenece a la jurisdicción del Pastaza, se encuentra dentro de los parámetros normales. |
| Situación actual: | <ul style="list-style-type: none"> - 40 familias afectadas (193 personas afectadas) - 3 familias damnificadas (15 personas damnificadas) |
| Afectaciones: | <ul style="list-style-type: none"> - 3 viviendas destruidas - 1 bien público destruido (iglesia) - 25 hectáreas de cultivos destruidas - 50 animales muertos |
| Acciones de respuesta: | UGR y el Departamento Productivo del GAD Cantonal Taisha se encuentran sistematizando la información de familias (personas) damnificadas y afectadas, medios productivos y animales afectados y destruidos. SNGR se mantiene en constante monitoreo |
| Fuentes de información: | SNGR CZ6 Umeva Morona Santiago/SIS-ECU911-Macas/GAD-Cantonal Taisha |



Deslizamiento

| | |
|--------------------------------|--|
| Localización: | Azuay/Santa Isabel/Santa Isabel/La Cría. |
| Antecedentes: | El 03/06/2022, se suscitó un deslizamiento producto de la saturación del suelo originado por la combinación del deficiente sistema de riego en el sector, del taponamiento de diferentes quebradas y la deficiencia en el drenaje del terreno. El 06/04/2023, la SNGR emitió el cambio a ALERTA NARANJA. El 20/06/2023 MIES entregó Bonos de Contingencia a 22 familias afectadas de la comunidad La Cría. Con fecha 26/01/2024 se realizó la activación del COE Provincial Azuay para realizar el seguimiento del evento y establecer acciones. SNGR verificó la situación actual de las familias y las estructuras en la zona y la situación del albergue. |
| Situación actual: | Gestor del alojamiento temporal "San Isidro" informa que 3 familias de 9 personas se desplazaron del albergue, adicional menciona que al momento se encuentra acogida 1 familia de 1 persona. |
| Afectaciones: | <ul style="list-style-type: none"> -38 familias evacuadas. -130 personas evacuadas (albergue temporal) (Con fecha 09/05/2024 se encuentran en el albergue 1 familias de 1 persona) -1 bien privado afectado (capilla) -1 bien público afectado (casa comunal) -1 bien público afectado (cancha central) -44 viviendas afectadas -44 familias afectadas -178 personas afectadas -8 viviendas destruidas -8 familias damnificadas -25 personas damnificadas (permanecen en casa de familias acogientes) -3 bienes privados afectados (predios) |
| Acciones de respuesta: | UGR Santa Isabel en conjunto con SGR CZ6 realizan acciones de atención a la emergencia |
| Fuentes de información: | SNGR CZ6 Umeva Azuay-Cañar. |

3. Monitoreo de estado de vías afectadas por eventos peligrosos

10 VÍAS DE PRIMER ORDEN CERRADAS:

REPORTE DE MONITOREO DE AMENAZAS Y EVENTOS PELIGROSOS - No. 0364

Fecha y Hora de actualización: Lunes, 01 de julio de 2024 - 13:44:56 / Página 7 de 10

| No. | Provincia | Cantón | Parroquia | Sector/Vía | Evento Peligroso | Afectación (mts lineales) | Fecha del evento | Vías alternas |
|-----|-----------------|---------------------|-----------------------------------|--|---------------------|---------------------------|------------------|--|
| 1 | Morona Santiago | Santiago | Patuca | Sector el Churo vía Patuca-Tiwintza [E40] | DESPLAZAMIENTO | 70 | 22/06/2024 | Ninguna |
| 2 | Morona Santiago | Limón Indanza | Yunganza (cabecera en el Rosario) | Sector Matvil, vía Bella Unión-Limón [E45] | DESPLAZAMIENTO | 15 | 21/06/2024 | Ninguna |
| 3 | Tungurahua | Baños de Agua Santa | Ulba | Caserío Agoyán, ref. Vía Baños - Puyo [E30] | DESPLAZAMIENTO | -- | 16/06/2024 | Ninguna |
| 4 | Tungurahua | Baños de Agua Santa | Río Verde | Caserío El Placer, ref. Vía Baños - Puyo [E30] | DESPLAZAMIENTO | -- | 16/06/2024 | Ninguna |
| 5 | Tungurahua | Baños de Agua Santa | Río Negro | Caserío La Victoria, Vía Puyo - Baños [E30] | INUNDACIÓN | --- | 16/06/02024 | Ninguna |
| 6 | Tungurahua | Baños de Agua Santa | Ulba | Caserío Río Blanco, vía Baños - Puyo [E30] | ALUVIÓN | -- | 16/06/2024 | Ninguna |
| 7 | Napo | Quijos | Cuyuja | Chizalongo, Maspa, Yahuana, Laurel, Vía Baeza - Pifo [E20] | DESPLAZAMIENTO | 100 | 16/06/2024 | Ninguna |
| 8 | Esmeraldas | San Lorenzo | San Lorenzo | Km 9, vía San Lorenzo - Ibarra | SOCAVAMIENTO | 15 | 13/03/2024 | entrada por el Km6 a la altura de la asociación Futurismo y las lotizaciones Santa Isabel y Afrocaayap |
| 9 | Morona Santiago | Morona | Macas | Vía Macas Puyo, tramo puente río Upano- puente río Copueno [E45] | INUNDACIÓN | 240 | 11/06/2024 | Y de Santa Ana-Sevilla-Seipa-Sucúa-Macas. |
| 10 | Cañar | La Troncal | Manuel J. Calle | Puente de la Cadena | COLAPSO ESTRUCTURAL | 50 | 21/04/2024 | Ninguna |

33 VÍAS DE PRIMER ORDEN PARCIALMENTE HABILITADAS:

| No. | Provincia | Cantón | Parroquia | Sector/Vía | Evento Peligroso | Afectación (mts lineales) | Fecha del evento | Vías alternas |
|-----|--------------------------------|---------------------|--|---|------------------|---------------------------|------------------|--|
| 1 | Napo | El Chaco | Santa Rosa | Las Palmas, sector Gruta de los Tayos, vía El Chaco - Reventador [E45] | DESPLAZAMIENTO | -- | 16/06/2024 | Ninguna |
| 2 | Napo | Quijos | Cuyuja | El Laurel, Vía Y de Baeza - Papallacta [E20] | SOCAVAMIENTO | -- | 21/06/2024 | Ninguna |
| 3 | Napo | El Chaco | Santa Rosa-Gonzalo Diaz de Pineda | Las Palmas, El Salado, vía El Chaco - Reventador [E45] | ALUVIÓN | 100 | 16/06/2024 | Ninguna |
| 4 | Chimborazo | Guamote | Cebadas | Atillo, Riobamba - Cebadas - Macas [E-46] | DESPLAZAMIENTO | -- | 16/06/2024 | Ninguna |
| 5 | Azuay | Pucara | Pucara | km 80+500, vía Cuenca-Girón -Pasaje [E-59] | DESPLAZAMIENTO | 50 | 16/06/2024 | Ninguna |
| 6 | Napo | Quijos-El Chaco | El Chaco | Vía Y de Baeza-Borja-Sardinas[E45] | SOCAVAMIENTO | --- | 15/06/2024 | Para vehículos livianos: Y de Baeza-San Francisco de Borja- Sumaco - El Chaco -Lago Agrio Para vehículos pesados: Y de Baeza-Y de Narupa-El Coca - Lago Agrio |
| 7 | Napo | El Chaco | Gonzalo Diaz de Pineda | Piedra Fina, vía El Chaco-Reventador [E45] | SOCAVAMIENTO | -- | 25/05/2024 | Ninguna |
| 8 | Santo Domingo de los Tsáchilas | La Concordia | La Concordia | En la entrada a la parroquia la Villegas vía de primer orden la Concordia - Monterrey | SCAVAMIENTO | 30 | 19/02/2024 | Vía Antigua La Villegas- Monterrey/ Ka Concordia- Plan Piloto- Las Villegas - Monterrey |
| 9 | Cotopaxi | Pujilí | Tingo | Tacajaló ingreso a la Esperanza, vía Pujilí - La Maná [E-30] | DESPLAZAMIENTO | -- | 31/1/2024 | Ninguna |
| 10 | Los Ríos | Babahoyo | Pimocha | Puente de Los Gemelos | SOCAVAMIENTO | 6 | 19/1/2024 | Ninguna |
| 11 | Imbabura | Ibarra | Carolina | San Jerónimo-Guadual; vía Salinas - Lita km 114 [E10] | DESPLAZAMIENTO | 125 | 22/12/2023 | Ninguna |
| 12 | Morona Santiago | Limón Indanza | General Leonidas Plaza Gutiérrez (Limón) | Loma de la Virgen, vía Plan de Milagro-Gualaceo | DESPLAZAMIENTO | 26 | 12/12/2023 | Cuenca-Guarumales-Méndez-Limón Indanza- Plan de Milagro. |
| 13 | Tungurahua | Baños de Agua Santa | Río Verde | San Jorge, vía Baños - Puyo [E30] | SOCAVAMIENTO | 100 | 16/7/2023 | Ninguna |
| 14 | Tungurahua | Baños de Agua Santa | Ulba | Agoyán, vía Baños - Puyo [E-30] | SOCAVAMIENTO | 30 | 27/6/2023 | Ninguna |
| 15 | Esmeraldas | Quinindé | Malimpia | Malimpia, E20 pasando el basurero a mano derecha | SOCAVAMIENTO | 30 | 3/4/2023 | Ninguna |
| 16 | Morona Santiago | Limón Indanza | Yunganza (Cab. En el rosario) | Km 35, El Rosario, vía Bella Unión - Limón [E45] | DESPLAZAMIENTO | 30 | 04/3/2023 | Ninguna |
| 17 | Azuay | Sevilla de Oro | Palmas | km 76, Vía Paute Guarumales Méndez [E-40] | DESPLAZAMIENTO | 25 | 5/9/2022 | Ninguna |

REPORTE DE MONITOREO DE AMENAZAS Y EVENTOS PELIGROSOS - No. 0364

Fecha y Hora de actualización: Lunes, 01 de julio de 2024 - 13:44:56 / Página 8 de 10

| No. | Provincia | Cantón | Parroquia | Sector/Vía | Evento Peligroso | Afectación (mts lineales) | Fecha del evento | Vías alternas |
|-----|-----------------|----------------|---|---|-------------------|---------------------------|------------------|---|
| 18 | Azuay | Sevilla de Oro | Palmas | km 61, Vía Paute Guarumales Méndez [E-40] | SOCAVAMIENTO | 35 | 30/8/2022 | Ninguna |
| 19 | Manabí | Puerto López | Salango | La Rinconada 5 Cerros, vía Puerto López - Santa Elena [E15]. | HUNDIMIENTO | 4 | 28/8/2022 | Ninguna |
| 20 | Manabí | Sucre | Leonidas Plaza | Km 19, San Agustín-Tosagua [E-383] | SUBSIDENCIA | 150 | 14/8/2022 | Ninguna |
| 21 | Morona Santiago | Sucúa | Asunción | Sector paso Carreño [E45] | SOCAVAMIENTO | 5 | 18/5/2022 | Ninguna |
| 22 | Pichincha | Mejía | Manuel Cornejo A. | km 38 + 600, vía Alóag - Unión del Toachi [E20] | HUNDIMIENTO | 15 | 25/2/2022 | Ninguna |
| 23 | Esmeraldas | Quinindé | Rosa Zarate (Quinindé) | Km 68 Los Vergeles, vía Esmeraldas - Quinindé [E20] | HUNDIMIENTO | 40 | 8/2/2022 | Ninguna |
| 24 | Imbabura | Ibarra | Carolina | San Jerónimo; vía Salinas - Lita [E 10] | DESLIZAMIENTO | 225 | 22/12/2021 | 1.- Ruta desde la E10 Guallupe - San Juan de Lachas (Carchi) - por la E 182 Gualchan - Chical - Maldonado - Tulcán - Ibarra , 2.- Para vehículos livianos, E10 desde San Jerónimo - Buenos Aires - Cahuasqui - Tumbabiro. |
| 25 | Cañar | Cañar | Ingapirca | Vía El tambo - Ingapirca - Honorato Vásquez km 8+100, km 15. | DESLIZAMIENTO | 100 | 24/11/2021 | Ninguna |
| 26 | Morona Santiago | Morona | Macas, cabecera cantonal y capital provincial | Vía Macas-Puyo [E45], tramo puente sobre el río Copueno-puente sobre el río Upano | SOCAVAMIENTO | 180 | 16/5/2021 | Ninguna |
| 27 | Napo | El Chaco | Gonzalo Díaz De Pineda (El Bombón) | San Rafael, Piedra Fina, San Luis, San Carlos, Vía Y de Baeza-Lago Agrío [E45] | SOCAVAMIENTO | 1040 | 2/2/2020 | Lago Agrío - Coca - Y de Narupa - Tena - Ambato - Quito |
| 28 | Morona Santiago | Santiago | Patuca | Loma Seca vía Patuca - Santiago [E40] | SOCAVAMIENTO | 15 | 15/1/2020 | Ninguna |
| 29 | Morona Santiago | Tiwintza | San José de Morona | Shaime, vía Santiago-San José de Morona [E40] | COLAPSOESTRUCTURA | 170 | 13/5/2020 | Ninguna |
| 30 | Morona Santiago | Tiwintza | Santiago, cabecera cantonal | Km 75, Yapapas, vía Entronque a Santiago de Méndez - Santiago [E40] | DESLIZAMIENTO | 70 | 16/5/2020 | Ninguna |
| 31 | Morona Santiago | Tiwintza | Santiago, cabecera cantonal | Palomino km 68, vía Santiago-San José de Morona [E40] | SOCAVAMIENTO | 70 | 16/5/2020 | Ninguna |
| 32 | Morona Santiago | Morona | Macas, cabecera cantonal y capital provincial | Puente sobre el río Upano, vía Macas-Puyo-[E45] | SOCAVAMIENTO | 57 | 21/6/2020 | Ninguna |
| 33 | Morona Santiago | Tiwintza | Santiago, cabecera cantonal | Yapapas, vía Entronque a Santiago de Méndez - Santiago [E40] | SOCAVAMIENTO | 50 | 21/8/2020 | Ninguna |

08 VÍAS DE SEGUNDO ORDEN CERRADAS:

| N. | Provincia | Cantón | Parroquia | Sector/Vía | Evento Peligroso | Afectación (mts lineales) | Fecha del evento | Vías alternas |
|----|-------------|-----------|------------------------------|---|------------------|---------------------------|------------------|------------------------------|
| 1 | Tungurahua | Baños | Lligua | Capa Rosada, vía Baños- Puñapi-Patate aproximadamente a 2 km de Baños | SOCAVAMIENTO | 500 | 16/06/2024 | Ninguna |
| 2 | Cañar | Bibílan | Nazón | San Roque | INUNDACIÓN | 100 | 16/06/2024 | Ninguna |
| 3 | Chimborazo | Penipe | La Candelaria | Vía Riobamba - Penipe - Baños [E-490] | SOCAVAMIENTO | --- | 16/06/2024 | Ninguna |
| 4 | Santa Elena | Salinas | Anconcito | Vía al Puerto Pesquero | SOCAVAMIENTO | -- | 14/03/2023 | Ninguna |
| 5 | Pichincha | Quito | Conocoto | Calles Hermano Miguel y Panzaleo, cruce de vías | SOCAVAMIENTO | 30 | 28/02/2022 | Ninguna |
| 6 | Azuay | Nabón | Nabón | Rosas, Bellavista, Tamboloma, Chunazana | DESLIZAMIENTO | 50 | 14/03/2021 | Corraleja-Yasudel-Susudel |
| 7 | Imbabura | Pimampiro | Pimampiro, Cabecera Cantonal | San José de Aloburo | DESLIZAMIENTO | 500 | 09/11/2021 | Vía Narchimbuela - Pimampiro |
| 8 | Pichincha | Mejía | Tambillo | El Murco - Pasando la escuela Carlos Freire Larrea | INUNDACIÓN | --- | 11/04/2022 | Ninguna |

02 VÍAS DE SEGUNDO ORDEN PARCIALMENTE HABILITADAS:

| No | Provincia | Cantón | Parroquia | Sector/Vía | Evento Peligroso | Afectación (mts lineales) | Fecha del evento | Vías alternas |
|----|------------|------------|-------------|--|------------------|---------------------------|------------------|---------------|
| 1 | Napo | Tena | Chontapunta | Unión Loja, Vía Chonta Punta- Los Zorros-Límite con Orellana [E436A] | SOCAVAMIENTO | -- | 29/05/2024 | Ninguna |
| 2 | Chimborazo | Pallatanga | Pallatanga | Jiménez, vía Jiménez - Pallatanga | SOCAVAMIENTO | -- | 27/05/2023 | Ninguna |

REPORTE DE MONITOREO DE AMENAZAS Y EVENTOS PELIGROSOS - No. 0364

Fecha y Hora de actualización: Lunes, 01 de julio de 2024 - 13:44:56 / Página 9 de 10

14 VÍAS DE TERCER ORDEN CERRADAS:

| No. | Provincia | Cantón | Parroquia | Sector/Vía | Evento Peligroso | Afectación (mts lineales) | Fecha del evento | Vías alternas |
|-----|-----------------|---------------|--|--|------------------|---------------------------|------------------|---------------|
| 1 | Morona Santiago | Limón Indanza | San Antonio (cabecera en San Antonio Centro) | Vía General Leonidas Plaza-Warintz-Tercer Orden | DESLIZAMIENTO | 60 | 21/06/2024 | Ninguna |
| 2 | Pichincha | Cayambe | Juan Montalvo | Río Guachalá - vía a la Josefina | INUNDACIÓN | 100 | 16/06/2024 | Ninguna |
| 3 | Pastaza | Pastaza | Simón Bolívar | Los Tayos, Chumpi, Peas | INUNDACIÓN | 10 | 16/06/2024 | Ninguna |
| 4 | Morona Santiago | Sucúa | Sucúa | Huacani | SOCAVAMIENTO | 10 | 16/06/2024 | Ninguna |
| 5 | Chimborazo | Penipe | El Altar | Palitahua, vía Penipe-Palitahua | SOCAVAMIENTO | -- | 16/06/2024 | Ninguna |
| 6 | Morona Santiago | Sucúa | Sucúa | Wakami- Miriumi Triunfo | DESLIZAMIENTO | 700 | 16/06/2024 | Ninguna |
| 7 | Chimborazo | Penipe | Bilbao | Yuibug Chico, antigua vía Penipe - Baños | ALUVIÓN | -- | 16/06/2024 | Ninguna |
| 8 | Morona Santiago | Sucúa | Sucúa | Wakami, vía Sucua-Wakami | DESLIZAMIENTO | 20 | 16/06/2024 | Ninguna |
| 9 | Chimborazo | Chambo | San Francisco de Chambo | Sector de Quiñón en puente de Guayllabamba, vía Chambo - Guayllabamba | ALUVIÓN | -- | 16/06/2024 | Ninguna |
| 10 | Imbabura | Cotacachi | Peñaherrera | El Cristal, vía Peñaherrera - Villaflores | DESLIZAMIENTO | 50 | 19/12/2023 | Ninguna |
| 11 | Pichincha | Mejía | Tambillo | Ushco, vía Tambillo - Panamericana Sur | INUNDACIÓN | 20 | 10/04/2022 | Ninguna |
| 12 | Pichincha | Mejía | Manuel Cornejo Astorga (Tandapi) | Vía de ingreso a las Comunidades Peñas Blancas, El Paraíso, El Mirador y San Francisco | DESLIZAMIENTO | 140 | 08/02/2022 | Ninguna |
| 13 | Morona Santiago | Morona | Sinaí | Playas de San Luis, vía Santa María Tunants-Playas de San Luis-Quinta Cooperativa | INUNDACIÓN | 3884 | 02/05/2021 | Ninguna |
| 14 | Azuay | Cuenca | Nulti | Pasto Romero, vía al centro Parroquial | DESLIZAMIENTO | 30 | 16/04/2021 | Ninguna |

18 VÍAS DE TERCER ORDEN PARCIALMENTE HABILITADAS:

| No. | Provincia | Cantón | Parroquia | Sector/Vía | Evento Peligroso | Afectación (mts lineales) | Fecha del evento | Vías alternas |
|-----|-----------------|-----------------------|---------------------|---|------------------|---------------------------|------------------|---------------|
| 1 | Chimborazo | Riobamba | Pungalá | Complejo Turístico Las Rocas, Punin Guayco, Misniag, Peltetec, Alao Llaftapamba, Alao San Antonio vía Pungalá - Alao. | ALUVIÓN | -- | 16/06/2024 | Ninguna |
| 2 | Morona Santiago | Palora | Sangay | Cañari, vía Carmelo-San Jorge | SOCAVAMIENTO | 107 | 16/06/2024 | Ninguna |
| 3 | Pichincha | Cayambe | Cangahua | vía Larcachaca- Oyacachi (Moras, Hierba Buena), Yacuchupa- Sayaro; sectores Chitachaca y Guanguilquí | DESLIZAMIENTO | 600 | 16/06/2024 | Ninguna |
| 4 | Tungurahua | Patate | Sucre | Guardería Junto al Coliseo, Páramo Sudahua. | INUNDACIÓN | -- | 16/06/2024 | Ninguna |
| 5 | Chimborazo | Penipe | La Candelaria | Penipe - La Candelaria | ALUVIÓN | -- | 16/06/2024 | Ninguna |
| 6 | Morona Santiago | Santiago | Tayuza | Vía Tayuza-Muchinkin | DESLIZAMIENTO | 20 | 16/06/2024 | Ninguna |
| 7 | Morona Santiago | Palora | Arapicos | Planada, vía Colonia Azuay-San Luis-Apkius-Planada | SOCAVAMIENTO | 72 | 16/06/2024 | Ninguna |
| 8 | Morona Santiago | Palora | Palora | Balcón del Río | SOCAVAMIENTO | 25.6 | 16/06/2024 | Ninguna |
| 9 | Morona Santiago | Palora | Sangay | Sangay-Yutzo | SOCAVAMIENTO | 15.2 | 16/06/2024 | Ninguna |
| 10 | Morona Santiago | Palora | Sangay | San Vicente-Laureles | SOCAVAMIENTO | 11 | 16/06/2024 | Ninguna |
| 11 | Morona Santiago | Palora | Sangay | Mojon-Paquisha-Chinimp-Chupi-Asfaltado | SOCAVAMIENTO | 22.8 | 16/06/2024 | Ninguna |
| 12 | Morona Santiago | Palora | 16 de Agosto | Cóndor Mirador | SOCAVAMIENTO | 54.4 | 16/06/2024 | Ninguna |
| 13 | Morona Santiago | Palora | 16 de Agosto | Tawasap - 16 de agosto - San Ramon-Santa Teresita-Wamp | SOCAVAMIENTO | 32.8 | 16/06/2024 | Ninguna |
| 14 | Morona Santiago | Palora | 16 de Agosto | Vía a 16 de Agosto-Chai | SOCAVAMIENTO | 10 | 16/06/2024 | Ninguna |
| 15 | Morona Santiago | Palora | 16 de Agosto | Shirampastza-Santa Ines | SOCAVAMIENTO | 8 | 16/06/2024 | Ninguna |
| 16 | Azuay | Pucará | Pucará | Km 2.5 de la vía Minas-Tablón-Pucará | SOCAVAMIENTO | 60 | 27/05/2024 | Ninguna |
| 17 | Orellana | Francisco de Orellana | San José de Guayusa | A 250 metros del ingreso a Guayusa | SOCAVAMIENTO | 7 | 05/05/2024 | Ninguna |
| 18 | Pastaza | Arajuno | Arajuno | Boano, vía Shiwakucha - Puni Bocana | SOCAVAMIENTO | 70 | 28/07/2023 | Ninguna |

Reporte generado por la Dirección de Monitoreo de Eventos Adversos de la Secretaría Nacional de Gestión de Riesgos.

REPORTE DE MONITOREO DE AMENAZAS Y EVENTOS PELIGROSOS – No. 0364

Fecha y Hora de actualización: Lunes, 01 de julio de 2024 – 13:44:56 / Página 10 de 10

Reporte elaborado por:

Nombre:- Juan Carlos Bravo - Digitador Nacional de Eventos Adversos

Correo electrónico: juan.bravo@gestionderiesgos.gob.ec

Teléfono: 042593500 ext. 1605

Reporte revisado por:

Nombre:Stalin Jlmenez. - Analista de Monitoreo de Eventos Adversos

Correo electrónico: stalin.jimenez@gestionderiesgos.gob.ec

Teléfono: 042593500 ext. 1603

Para ser agregado o removido de esta lista de destinatarios, por favor envíe un correo electrónico a sala.nacional@gestionderiesgos.gob.ec
Para más información, visite nuestro sitio web: <https://www.gestionderiesgos.gob.ec/reportes-de-monitoreo-de-amenazas-y-eventos-peligrosos-2022/>