

REPORTE DE MONITOREO DE AMENAZAS Y EVENTOS PELIGROSOS - No. 0353




Fecha y Hora de actualización: martes, 25 de junio de 2024 - 21:05:13 / Página 1 de 10

Periodo de Monitoreo: Desde: **09:00** **24/06/2024** Hasta: **21:00** **25/06/2024**

1. Monitoreo de amenazas

- **Amenaza en desarrollo, posible desencadenamiento de eventos peligrosos.**
- **Amenaza en incremento y probable materialización inminente.**
- **Amenaza dentro de los parámetros normales.**

PELIGRO VOLCÁNICO:

| Ubicación | Nivel de alerta declarada | Situación actual | Valoración actual |
|---|---------------------------|--|-------------------|
|  Volcán Reventador Napo | NARANJA | 17:37 emisión de gases y ceniza, con una altura de la nube igual a 700 metros sobre el nivel del cráter, con dirección Oeste - Nor-oeste | ● |
|  Volcán Chiles-Cerro Negro Carchi | AMARILLA | 19:00 nublado sin novedad | ● |
|  Volcán Sangay Morona Santiago | AMARILLA | 19:00 Se visualiza volcán nublado, sin novedad. | ● |

PELIGRO POR DESBORDAMIENTOS DE CUERPOS HÍDRICOS:

00 cuerpo de agua desbordados:

| Provincia | Cantón | Parroquia | Sector | Nombre |
|-----------|--------|-----------|--------|--------|
| -- | --- | -- | -- | -- |

00 cuerpo de agua con tendencia a subir el nivel:

| Provincia | Cantón | Parroquia | Sector | Nombre |
|-----------|--------|-----------|--------|--------|
| -- | -- | -- | -- | -- |

PELIGRO POR INCENDIOS FORESTALES:

00 incendios forestales activos:

| Provincia | Cantón | Parroquia | Sector | Afectación (Ha) | Fecha de inicio |
|-----------|--------|-----------|--------|-----------------|-----------------|
| -- | -- | -- | -- | -- | -- |

00 incendios forestales controlado:

| Provincia | Cantón | Parroquia | Sector | Afectación (Ha) | Fecha de inicio |
|-----------|--------|-----------|--------|-----------------|-----------------|
| --- | --- | --- | --- | --- | --- |

PELIGRO POR APERTURA O COLAPSO DE PRESAS Y REPRESAS:

| Recurso | Cota mínima | Cota Actual | Cota máxima | Hora de corte | Valoración |
|------------------------------|-------------|-------------|-------------|---------------|------------|
| Molino, Azuay | 1970.00 | --- | 1990.50 | --- | --- |
| Mazar, Azuay | 2138.05 | --- | 2153.45 | --- | --- |
| Daule Peripa, Guayas | 70.00 | 83.31 | 85.00 | 07:24 | ● |
| Central Baba, Los Ríos | 114.00 | 115.62 | 117.00 | 08:26 | ● |
| Chongón, Guayas | 44.50 | 46.73 | 55.15 | 08:58 | ● |
| El Azúcar, Santa Elena | 40.00 | 42.34 | 45.09 | 08:58 | ● |
| San Vicente, Santa Elena | 50.00 | 54.50 | 57.49 | 08:58 | ● |
| La Esperanza, Manabí | 53.40 | 62.92 | 66.00 | 08:58 | ● |
| Poza Honda, Manabí | 104.29 | 106.56 | 106.50 | 08:58 | ● |
| Multipropósito Chone, Manabí | 48.00 | 50.89 | 68.50 | 08:58 | ● |
| Agoyán, Tungurahua | 1645.00 | --- | 1651.00 | --- | --- |
| Pucará-Pisayambo, Tungurahua | 3541.00 | --- | 3565.00 | --- | --- |

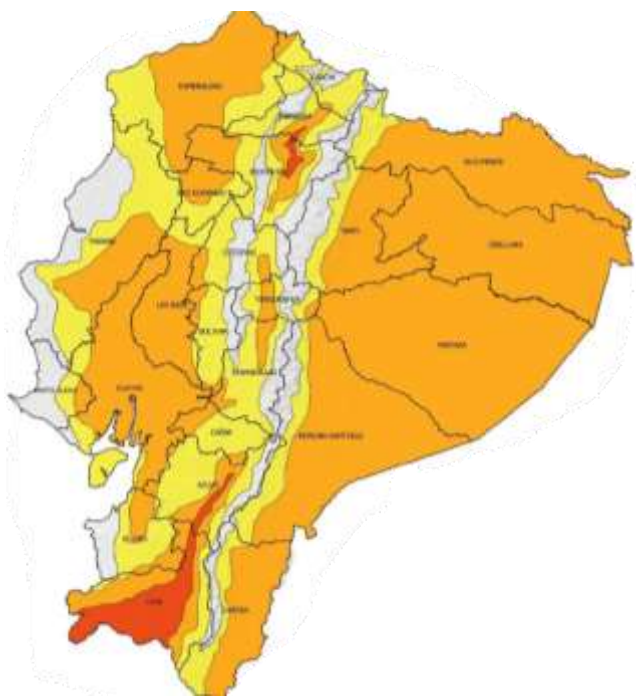
DECLARATORIAS DE NIVELES DE ALERTA VIGENTES POR AMENAZAS Y/O EVENTOS PELIGROSOS, VISITAR LA PÁGINA WEB:

<https://www.gestionderiesgos.gob.ec/niveles-de-alertas-y-declaratorias-vigentes-establecidas-por-la>

REPORTE DE MONITOREO DE AMENAZAS Y EVENTOS PELIGROSOS – No. 0353

Fecha y Hora de actualización: martes, 25 de junio de 2024 – 21:05:13 / Página 2 de 10

SITUACIÓN HIDROMETEOROLÓGICA:



● ADVERTENCIA BOLETIN METEOROLÓGICO # 33

AMENAZA: ALTA TEMPERATURA DIURNA Y RADIACIÓN UV

Vigencia: desde 16H00 del 23 hasta las 16H00 del 26 de junio de 2024

SITUACIÓN: Los siguientes días se presentarán altas temperaturas diurnas (10h00 – 16h00) en varias zonas del país, exceptuando zonas de estribación de cordillera, perfil costero y Galápagos. Se espera que los días con mayor incremento de temperatura sean el 23, 24 y 26 de junio 2024.

En la región Sierra se prevé ráfagas de viento e incremento de la radiación ultravioleta entre alta y extremadamente alta.

Región Litoral: Las temperaturas más altas se registrarán en las provincias del centro y sur de la región..

Región Interandina: Mayores registros de temperatura y radiación se presentarán al norte y sur de la región..

Región Amazónica: Las temperaturas más altas se registrarán a lo largo de toda la región.

Fuente: INAMHI

PELIGRO SÍSMICO:

| Fecha - Hora Local | Magnitud | Profundidad | Cercano a | Sentido por la población |
|--------------------|----------|-------------|-----------|--------------------------|
| --- | --- | --- | --- | --- |

2. Monitoreo de eventos peligrosos (emergencias y desastres)

ZONA 2



Aluvion

| | |
|--------------------------|---|
| Localización: | Napo/El Chaco/Oyacachi/varios sectores. |
| Antecedentes: | El 16/06/2024, por lluvias se produjo el desbordamiento del río Oyacachi, desbordamiento de la quebrada Yamoyaco causando varias afectaciones. COPAE de Oyacachi y COE Cantonal de El Chaco están activados. COEP Provincial se reunió para coordinar acciones en atención a los eventos en Oyacachi y otros ocurridos en la provincia |
| Situación actual: | La población de Oyacachi cuenta con el servicio de agua de forma provisional, hay buen tiempo en la zona; el río Oyacachi y quebrada tiene un nivel normal |
| Afectaciones: | <ul style="list-style-type: none"> -30 Familias afectadas por diferentes situaciones (preliminar) -01 vivienda destruida, la familia permanece en otra vivienda de su propiedad -24 viviendas con ingreso de lodo y agua -90 productores afectados (piscicultores) -14 bienes públicos afectados (11 postes de energía eléctrica, 2 de telecomunicaciones, 1 captación de agua potable) -27 puentes peatonales -Cultivos y animales afectados (por levantar información) |

REPORTE DE MONITOREO DE AMENAZAS Y EVENTOS PELIGROSOS – No. 0353

Fecha y Hora de actualización: martes, 25 de junio de 2024 – 21:05:13 / Página 3 de 10

| | |
|--------------------------------|--|
| Acciones de respuesta: | GAD Parroquial Oyacachi con el apoyo del GAD Provincial y Cantonal junto con la población continúan con las acciones de limpieza, remoción de escombros y habilitación de puentes peatonales provisionales para comunicar a las fincas y poblaciones del sector. GAD Parroquial junto a Tenencia Política levantaron 95 fichas EVIN de las 127 previstas; estas fichas serán analizadas y sistematizadas por el Municipio con el acompañamiento de SNGR. El Ministerio de Producción Comercio Exterior Inversión y Pesca (MPCEIP), BanEcuador y Ministerio de Agricultura y Ganadería proporcionaron asistencia técnica a los productores afectados y realizaron el levantamiento de información en el área agropecuaria y productiva. |
| Fuentes de información: | SNGR CZ2 Umeva Napo-Orellana/MDG Oyacachi/COPAE Oyacachi |



Inundación

| | |
|--------------------------------|---|
| Localización: | Pichincha/Cayambe/Juan Montalvo/Rio Guachalá - vía a la Josefina. |
| Antecedentes: | El 16/06/2024, Por lluvias de la madrugada del 16/06/2024 se reportó el desbordamiento del río Guachalá lo que ocasionó varias afectaciones en el sector |
| Situación actual: | Continúan los trabajos de limpieza en los sectores afectados, como son los trabajos para habilitación de una vía alterna para ingreso a la comunidad La Josefina, todo el sector ya cuenta con energía eléctrica, las reparaciones están suspendidas hasta que se restituya la vía destruida, se iniciaron los trabajos de dragado y limpieza del lecho del río Guachalá. |
| Afectaciones: | - 1 vía de segundo orden cerrada (100 metros lineales que se fueron al río) datos en tabulación - 1 vía de tercer orden cerrada en su totalidad por deslizamiento - 7 bienes públicos destruidos (postes de luz) se evaluará para realizar la reposición si es necesario - 4 viviendas afectadas por el ingreso de agua y lodo (Se realizó la limpieza) |
| Acciones de respuesta: | GAD Cantonal Cayambe – UGR informa que se culmina con el mantenimiento de la vía alterna, para habilitar la movilidad de los habitantes del sector de la Josefina. Maquinaria trabajando con el retiro de material en el sector. |
| Fuentes de información: | SNGR CZ2 Umeva Pichincha/ GAD Pichincha |



Socavamiento

| | |
|--------------------------------|--|
| Localización: | Napo/El Chaco/Gonzalo Díaz De Pineda (El Bombón)/San Rafael, Piedra Fina 2, San Luis, San Carlos, vía Y de Baeza-Lago Agrio [E45]. |
| Antecedentes: | Debido al proceso erosivo desarrollado desde febrero del 2020, el río Quijos (Alto Coca) mantiene en riesgo a varias viviendas y sectores estratégicos, tales como: la Red Estatal Vial [E45], Hidroeléctrica Coca Codo Sinclair, tuberías de SOTE, Poliducto Shushufindi - Quito y OCP. Se mantiene la declaratoria emitida mediante resolución SGR-058-2021 de cambiar el nivel de alerta Naranja a Roja. |
| Situación actual: | El frente de erosión se estima localizado en la abscisa 6+400(por confirmar) durante 3 días; aguas abajo, entre los kilómetros 6+400 y 10+000, continúa la erosión lateral en la margen izquierda, aguas arriba de San Carlos, afectando las instalaciones petroleras y poniendo el peligro a la vía E45 en el sector del Mirador y también aguas abajo del río Loco, donde también se afectó las instalaciones petroleras. Desde el 2020 a la fecha las afectaciones son las siguientes: |
| Afectaciones: | - 122 personas afectadas - 27692 personas afectadas indirectas - 76 personas damnificadas - 105 personas evacuadas - 7 viviendas destruidas - 1120 metros de vía afectadas - 4 puentes destruidos: (Puente sobre el río Montana, Marker, Ventana 2 y Puente Piedra Fina 2) - 4 bienes Afectados: (tuberías del SOTE, Poliducto Shushufindi- Quito y OCP, Sistema de Agua Potable de San Luis ,05/09/2023 bus interprovincial) - 100.03 Ha de Cultivo perdidos - 3448 animales de granja afectados y muertos |
| Acciones de respuesta: | - GAD Municipal El Chaco realizó un recorrido por el sector de Mirador, en el cual existe 1 restaurante - Ep Petroecuador y OCP implementan las contingencias para superar los eventos de fuerza mayor; OCP contruye dos bypass - La Comisión Ejecutora Río Coca - CELEC EP, SNGR, Tenencia Política de Gonzalo Díaz de Pineda, Cuerpo de Bomberos El Chaco y CCGR San Luis realizan monitoreo. |
| Fuentes de información: | SNGR CZ2 Umeva Orellana/UGR GAD El Chaco/MDG/Comunidad/CELEC EP/ECU 911 |

ZONA 3



Aluvion

| | |
|--------------------------|--|
| Localización: | Chimborazo/Riobamba/Pungalá/Complejo Turístico Las Rocas, Punin Guayco, Misniag, Peltetec, vía Pungalá - Alao. |
| Antecedentes: | Debido a las lluvias registradas el 16/05/2024 en el sector se produjo el desbordamiento del Río Las Rocas. Producto del desbordamiento se ve afectado un complejo turístico de pesca deportiva. |
| Situación actual: | La vía continúa cerrada trabajos de habilitación. la vía alterna, afectando el acceso a siete comunidades (Melan, San Antonio de Alao, Alao LLactapamba, Maguazo, Shullidis, Pucará, Peltetec). |

REPORTE DE MONITOREO DE AMENAZAS Y EVENTOS PELIGROSOS – No. 0353

Fecha y Hora de actualización: martes, 25 de junio de 2024 – 21:05:13 / Página 4 de 10

| | |
|--------------------------------|--|
| Afectaciones: | <ul style="list-style-type: none"> - 18 familias afectadas (72 personas). - 18,5 ha de cultivos afectados - 2 animales de granja afectados - 13 animales de granja muertos - 2 puente destruido (Rio Alao). - 1 bien privado afectado (Complejo Turístico Las Rocas) - 2 vías afectadas - personas afectadas indirectamente (2000 cifra preliminar). |
| Acciones de respuesta: | MAG realizo el levantamiento de matriz MAAPEA y se procede actualizar las cifras de afectación en el sector |
| Fuentes de información: | SNGR CZ3 Umeva Tungurahua/UGR/Tenencia Política Pungalá |



Socavamiento

| | |
|--------------------------------|---|
| Localización: | Chimborazo / Penipe / El Altar / Palitahua, vía Penipe-Palitahua |
| Antecedentes: | Debido a las lluvias registradas el 16/06/2024 en el sector se produjo el socavamiento y posterior colapso del puente Palitahua. Al momento la vía de tercer orden está cerrada y hay viviendas en riesgo. Se emitió acta del COE Provincial con las siguientes resoluciones donde sugiere: Declarar en estado de emergencia a los sectores estratégicos de la provincia de Chimborazo, por un periodo de 90 días. |
| Situación actual: | Al momento la vía de tercer orden se encuentra cerrada y las familias damnificadas se encuentran pernoctando con familiares de acogida. |
| Afectaciones: | <ul style="list-style-type: none"> - 78 familias afectadas (312 personas) - 2 familias damnificadas (8 personas) - 4 viviendas afectadas - 2 viviendas destruidas. - 1 puente afectado - 1 puente destruido - 2 bienes privados afectados - 10 ha de cultivos afectados - 7,5 ha de cultivos destruidos - 346 animales afectados - 2 animales muertos. - 1 vía de tercer orden afectada (cerrada) |
| Acciones de respuesta: | UGR GAD Penipe realizo el levantamiento de EVIN en el lugar del evento. |
| Fuentes de información: | SNGR CZ3 Umeva Tungurahua/COEC Penipe/UGR GADC Penipe/Uprea Chimborazo |



Deslizamiento

| | |
|-------------------------------|---|
| Localización: | Tungurahua/Baños de Agua Santa/Rio Verde/Caserío El Placer, Quilloturo, ref. Vía Baños - Puyo [E30]. |
| Antecedentes: | Debido a las lluvias registradas el 16/06/2024, en el sector se produjo un deslizamiento de magnitud que afecta completamente la vía de primer orden afectando a personas y maquinaria que se encontraba trabajando en el sector. El 21/06/2024, se activó el COE Provincial Tungurahua. |
| Situación actual: | Al momento la vía continuará cerrada, ya no existen personas desaparecidas. |
| Afectaciones: | <ul style="list-style-type: none"> - 228 familias afectadas (943 personas) - 43 familias damnificadas (140 personas) - 24 personas heridas. - 14 personas fallecidas - 30 personas ubicadas (Al momento ya se encuentran a buen recaudo) - 18 viviendas afectadas. - 8 viviendas destruidas. - 80 % del servicio de agua potable afectado en el cantón Baños, restablecido el 90%. - 20 % del servicio de energía eléctrica afectado en cantón Baños. (restablecido el 100%) - 1 vía de primer orden afectado - 1 puente afectado. - Bienes públicos afectados. (Postes de alumbrado) - 1 establecimiento de salud afectado (Centro de Salud Rio Verde) - Servicio de agua afectado - FAMILIAS EVACUADAS - Iglesia Evangélica 29 familias (76 personas) - Iglesia Católica 21 familias (55 personas) - San Vicente ubicado en Baños Cabecera Cantonal 21 familias (69 personas) |
| Acciones de respuesta: | - SNGR realizó una inspección el 18 de junio 2024, donde se realizó un respectivo levantamiento visual geológico y fotogramétrico en el tramo vial estatal "Baños-Puyo", se evaluaron 11 puntos: 7 puntos tienen una afectación a la vial parcialmente cubierta por flujo de detritos que están compuestos principalmente por material limo-arenoso con rocas centimétricas a métricas, 3 del mismo material con afectaciones totales a la vía, también tenemos 1 punto de caída de rocas. |

REPORTE DE MONITOREO DE AMENAZAS Y EVENTOS PELIGROSOS – No. 0353

Fecha y Hora de actualización: martes, 25 de junio de 2024 – 21:05:13 / Página 5 de 10

| | |
|-------------------------|--|
| | <ul style="list-style-type: none"> - GAD Cantonal de Baños de Agua Santa realiza la rehabilitación de la red de agua potable en el sector de la Pampa, se estima que en el transcurso del día se solvente al 100% el servicio de agua potable. Al momento se tiene habilitada un en 90% de la red agua potable. - Bomberos de Ambato entregó agua mediante tanqueros en el sector la Pampa y Juive Chico. Hoy 22/06/2024 lo hará CB Baños en los mismos sectores. - MTOP, GAD Parroquial Ulba, GAD Parroquial Río Verde, GAD Cantonal Baños, GAD Provincial Tungurahua, GAD Provincial Cotopaxi, Empresas Privadas, Petroecuador EP, GAD Cantonal Pastaza, GAD Provincial Pastaza realizan labores de limpieza y habilitación vial. - La Empresa Eléctrica Ambato Regional Centro Norte (EEASA), restableció el servicio al 100%, pendiente ubicar algunos postes, lo cual se realizará cuando se habilite la vía E30. - Mediante resolución No. HGPT-087-2024, emitido por el GAD Provincial, declaró en emergencia los cantones de "Baños de Agua Santa, Patate, Pelileo, Quero, Pillaro", a fin de dar solución inmediata a las necesidades existentes provocadas por la naturaleza, para precautelar la vida humana. - MAG realizó la entrega de asistencia humanitaria 3 vehículos Polaris todo terreno que podrán ingresar a las zonas afectadas y 5850 kg de ensilaje que servirán como suplemento alimenticio para bovinos afectados - MTOP informa que la vía E30 Baños - Puyo se mantendrá cerrada hasta lograr el desalojo toral del material producto del aluvión. Se ha dispuesto que solo se habilite el paso provicional para transporte de asistencia humanitaria y abastecimiento de productos y combustible en vehículos de hasta 10 toneladas, en el siguiente horario: <ul style="list-style-type: none"> - Sentido Amazonia - Sierra, a las 12h00 - Sentido Sierra Amazonia, a las 13h00. |
| Fuentes de información: | SNGR-CZ3 / CB / GAD Baños / EEASA / UGR GAD Provincial / SNGR Unidad de Monitoreo Tungurahua. |



Inundación

| | |
|-------------------------|---|
| Localización: | Pastaza/Mera/Mera/Planta de Captación y Tratamiento de río Blanco perteneciente al GAD Municipal del Cantón Pastaza, ubicada en el Cantón Mera. |
| Antecedentes: | Debido a las lluvias registradas el 24/05/2024 en el sector se produjo el desbordamiento del Río Blanco. Producto del desbordamiento un vehículo de EMAPAS fue arrastrado. |
| Situación actual: | UGR Mediante Informe Técnico se actualiza la ubicación del evento, se determina que la inundación fue causada por aluviones y deslizamientos en la parte alta de la cuenca, que llevaron a la acumulación y posterior colapso de materiales en el cauce del río, afectando al servicio de agua potable de los cantones de Santa Clara y Pastaza, Al momento se realiza la dotación de agua potable y se continúan con los trabajos de limpieza y habilitación de la PTA Río Blanco y la tubería que abastece de agua potable a Santa Clara. |
| Afectaciones: | <ul style="list-style-type: none"> - 30.000 personas afectadas indirectamente por el desabastecimiento de agua. - 820 metros lineares de vía de tercer orden afectada. - 3 bienes públicos destruidos (Tendido Eléctrico, 1 puente y 1 tubería que abastece de agua potable a la parroquia San José y 11 comunidades del Sur de Santa Clara) - 2 bienes públicos afectados (1vehículo, 1 planta de tratamiento de agua potable). |
| Acciones de respuesta: | CB Santa Clara realiza la dotación de agua potable por medio de tanques cisterna. GAD Cantonal Santa Clara en coordinación con la comunidad realizó la limpieza de la captación de agua potable y se encuentra en proceso de adquisición de materiales para solventar la necesidad en el sector. EMAPAS EP continúa con la limpieza en la planta de tratamiento de agua potable y en coordinación con FFAA, CB Mera y CB Pastaza realizan la dotación de agua potable a los Barrios: La Merced, La Unión, Palestina además de Unidades Educativas, Centros Médicos. |
| Fuentes de información: | UGR / EMAPAS EP / GAD Cantonal Santa Clara /SNGR Unidad de Monitoreo Chimborazo. |



Aluvion

| | |
|-------------------|---|
| Localización: | Chimborazo/Alausi/Multitud/varios sectores. |
| Antecedentes: | El 20/04/2024, debido a las lluvias presentadas en el sector, se produjo un aluvión que afectó a los recintos de Piñanpungo y El Citado, existen viviendas en riesgo y un puente afectado, las personas en riesgo fueron evacuadas a sitios seguros en los recintos reportados. |
| Situación actual: | Finalizaron los trabajos de colocación de los tableros en el puente, paso habilitado en el sector. |
| Afectaciones: | <p>Piñanpungo:</p> <ul style="list-style-type: none"> - 1 puente afectado - 1 vivienda afectada - 2 vías de tercer orden afectadas (cerrada) - 2 familias afectadas evacuadas. <p>EL Citado:</p> <ul style="list-style-type: none"> - 55 familias afectadas - 200 personas afectadas. - 10 familias damnificadas. - 26 personas damnificadas. - 1 familia, 3 personas evacuadas (Albergue de la Escuela Pablo Arenas). - 1 persona herida. - 6 viviendas destruidas - 12 viviendas afectadas - 4 hectáreas de cultivo afectados. |

REPORTE DE MONITOREO DE AMENAZAS Y EVENTOS PELIGROSOS – No. 0353

Fecha y Hora de actualización: martes, 25 de junio de 2024 – 21:05:13 / Página 6 de 10

| | |
|-------------------------|--|
| | <ul style="list-style-type: none"> - 6 hectáreas de cultivos destruidos. - 15 animales afectados. - 4 puentes destruidos. - 1 Unidad Educativa afectada (U.E Carlos Calero Gallegos). - 1 Bien público destruido (iglesia). - 10 Bienes públicos afectados (6 Postes de luz y 2 transformadores, 1 casa comunal y 1 cancha comunitaria) - Sistema eléctrico afectado en un 2% - 17 bienes privados afectados (15 motos, 1 camión, 1 auto). <p>Chaguarpata:</p> <ul style="list-style-type: none"> - 1 persona desaparecida. |
| Acciones de respuesta: | MTOP realizó trabajos de instalación de 48 tableros del piso del puente Bailey en el sector de Chaguarpata en la vía Balbanera-Pallatanga-Cumandá, además, colocó guardabandas y realizó la nivelación de la estructura. |
| Fuentes de información: | SNGR CZ3 Umeva Chimborazo/MTOP Chimborazo. |

ZONA 6

Inundación



| | |
|-------------------------|---|
| Localización: | Cañar/Biblián/Nazón/San Roque |
| Antecedentes: | A causa de las lluvias suscitadas el 16/06/2024 se produjo el incremento y desbordamiento del río Burgay. Con fecha 19/06/2024 UGR Biblián mediante informe técnico reportó afectaciones en 1 vía de segundo orden, afectación a la margen del río del parque lineal de Nazón, adicional a la afectación a la red de agua potable y alcantarillado de la parroquia y la caída de un poste de alumbrado eléctrico. |
| Situación actual: | Se realizó el reemplazo del poste de energía eléctrica, adicional menciona que al momento se realizan labores de recuperación de la vía de segundo orden. MAG reporta que se registraron afectaciones y pérdida de cultivos de maíz suave y papa. |
| Afectaciones: | <ul style="list-style-type: none"> - 100 metros de vía afectada (vía cerrada) - 3 bien públicos destruidos (poste de luz, red de agua potable, red de alcantarillado) - 150 familias afectadas indirectamente (desabastecimiento de agua) - 1 ha de cultivos afectados - 2 ha de cultivos destruidos - 5 personas afectadas (productores agrícolas) |
| Acciones de respuesta: | GAD Cantonal realiza labores de recuperación de la vía y continúa las labores de re conexión de la red de agua y alcantarillado. MAG realizó el levantamiento de información. CB Biblián realiza recorridos para distribución de agua a la parroquia. |
| Fuentes de información: | SNGR CZ6 Umeva Azuay-Cañar/UGR Biblián/MAG/Cuerpo de Bomberos de Biblián |

Inundación



| | |
|-------------------------|--|
| Localización: | Morona Santiago/Taisha/Macuma/Mamayak. |
| Antecedentes: | Debido a las presencia de lluvias suscitadas la noche del 15/06/2024 y madrugada del 16/06/2024 se produjo el incremento del caudal y posterior desbordamiento del río Pastaza, generando la inundación de varias viviendas y personas atrapadas en un islote. |
| Situación actual: | Se realizó una nueva evaluación y validación de la información por parte del GAD-Cantonal, por lo tanto, se procede a actualizar las estadísticas de población y viviendas. Al momento, las familias afectadas se encuentran en sus propias viviendas y las damnificadas en familias de acogida. Adicional el caudal del río Pastaza, el cual pertenece a la jurisdicción del Pastaza, se encuentra dentro de los parámetros normales. |
| Afectaciones: | <ul style="list-style-type: none"> - 40 familias afectadas (193 personas afectadas) - 3 familias damnificadas (15 personas damnificadas) - 3 viviendas destruidas - 1 bien público destruido (iglesia) - 25 hectáreas de cultivos destruidas - 50 animales muertos |
| Acciones de respuesta: | UGR y el Departamento Productivo del GAD Cantonal Taisha se encuentran sistematizando la información de familias (personas) damnificadas y afectadas, medios productivos y animales afectados y destruidos. SNGR se mantiene en constante monitoreo |
| Fuentes de información: | SNGR CZ6 Umeva Morona Santiago/SIS-ECU911-Macas/GAD-Cantonal Taisha |

Deslizamiento



| | |
|-------------------|---|
| Localización: | Azuay/Santa Isabel/Santa Isabel/La Cría. |
| Antecedentes: | <p>El 03/06/2022, se suscitó un deslizamiento producto de la saturación del suelo originado por la combinación del deficiente sistema de riego en el sector, del taponamiento de diferentes quebradas y la deficiencia en el drenaje del terreno.</p> <p>El 06/04/2023, la SNGR emitió el cambio a ALERTA NARANJA</p> <p>El 20/06/2023 MIES entregó Bonos de Contingencia a 22 familias afectadas de la comunidad La Cría.</p> <p>Con fecha 26/01/2024 se realizó la activación del COE Provincial Azuay para realizar el seguimiento del evento y establecer acciones.</p> |
| Situación actual: | SNGR verificó la situación actual de las familias y las estructuras en la zona y la situación del albergue. Gestor del alojamiento temporal "San Isidro" informa que 3 familias de 9 personas se desplazaron del albergue, adicional menciona que al momento se encuentra acogida 1 familia de 1 persona. |
| Afectaciones: | -38 familias evacuadas. |

REPORTE DE MONITOREO DE AMENAZAS Y EVENTOS PELIGROSOS - No. 0353

Fecha y Hora de actualización: martes, 25 de junio de 2024 - 21:05:13 / Página 7 de 10

| | |
|-------------------------|---|
| | <ul style="list-style-type: none"> -130 personas evacuadas (albergue temporal) (Con fecha 09/05/2024 se encuentran en el albergue 1 familias de 1 persona) -1 bien privado afectado (capilla) -1 bien público afectado (casa comunal) -1 bien público afectado (cancha central) -44 viviendas afectadas -44 familias afectadas -178 personas afectadas -8 viviendas destruidas -8 familias damnificadas -25 personas damnificadas (permanecen en casa de familias acogientes) -3 bienes privados afectados (predios) |
| Acciones de respuesta: | UGR Santa Isabel en conjunto con SGR CZ6 realizan acciones de atención a la emergencia |
| Fuentes de información: | SNGR CZ6 Umeva Azuay-Cañar. |

3. Monitoreo de estado de vías afectadas por eventos peligrosos

10 VÍAS DE PRIMER ORDEN CERRADAS:

| No. | Provincia | Cantón | Parroquia | Sector/Vía | Evento Peligroso | Afectación (mts lineales) | Fecha del evento | Vías alternas |
|-----|-----------------|---------------------|-----------------------------------|---|---------------------|---------------------------|------------------|--|
| 1 | Morona Santiago | Santiago | Patuca | Sector el Churo vía Patuca-Tiwintza [E40] | DESLIZAMIENTO | 70 | 22/06/2024 | Ninguna |
| 2 | Morona Santiago | Limón Indanza | Yunganza (cabecera en el Rosario) | Sector Matvil, vía Bella Unión-Limón [E45] | DESLIZAMIENTO | 15 | 21/06/2024 | Ninguna |
| 3 | Tungurahua | Baños de Agua Santa | Ulba | Caserío Agoyán, ref. Vía Baños - Puyo [E30] | DESLIZAMIENTO | -- | 16/06/2024 | Ninguna |
| 4 | Tungurahua | Baños de Agua Santa | Río Verde | Caserío El Placer, ref. Vía Baños - Puyo [E30] | DESLIZAMIENTO | -- | 16/06/2024 | Ninguna |
| 5 | Tungurahua | Baños de Agua Santa | Río Negro | Caserío La Victoria, Vía Puyo - Baños [E30] | INUNDACIÓN | --- | 16/06/02024 | Ninguna |
| 6 | Tungurahua | Baños de Agua Santa | Ulba | Caserío Río Blanco, vía Baños - Puyo [E30] | ALUVIÓN | -- | 16/06/2024 | Ninguna |
| 7 | Napo | Quijos | Cuyuja | Chizalongo, Maspa, Yahuana, Laurel, Vía Baeza - Pifo [E20] | DESLIZAMIENTO | 100 | 16/06/2024 | Ninguna |
| 8 | Esmeraldas | San Lorenzo | San Lorenzo | Km 9, vía San Lorenzo - Ibarra | SOCAVAMIENTO | 15 | 13/03/2024 | entrada por el Km6 a la altura de la asociación Futurismo y las lotizaciones Santa Isabel y Afroayap |
| 9 | Morona Santiago | Morona | Macas | Vía Macas Puyo, tramo puente río Upano-puente río Copueno [E45] | INUNDACIÓN | 240 | 11/06/2024 | Y de Santa Ana-Sevilla-Seipa-Sucúa-Macas. |
| 10 | Cañar | La Troncal | Manuel J. Calle | Puente de la Cadena | COLAPSO ESTRUCTURAL | 50 | 21/04/2024 | Ninguna |

33 VÍAS DE PRIMER ORDEN PARCIALMENTE HABILITADAS:

| No. | Provincia | Cantón | Parroquia | Sector/Vía | Evento Peligroso | Afectación (mts lineales) | Fecha del evento | Vías alternas |
|-----|------------|-----------------|-----------------------------------|--|------------------|---------------------------|------------------|--|
| 1 | Napo | El Chaco | Santa Rosa | Las Palmas, sector Gruta de los Tayos, vía El Chaco - Reventador [E45] | DESLIZAMIENTO | -- | 16/06/2024 | Ninguna |
| 2 | Napo | Quijos | Cuyuja | El Laurel, Vía Y de Baeza - Papallacta [E20] | SOCAVAMIENTO | -- | 21/06/2024 | Ninguna |
| 3 | Napo | El Chaco | Santa Rosa-Gonzalo Díaz de Pineda | Las Palmas, El Salado, vía El Chaco - Reventador [E45] | ALUVIÓN | 100 | 16/06/2024 | Ninguna |
| 4 | Chimborazo | Guamote | Cebadas | Atillo, Riobamba - Cebadas - Macas [E-46] | DESLIZAMIENTO | -- | 16/06/2024 | Ninguna |
| 5 | Azuay | Pucara | Pucara | km 80+500, vía Cuenca-Girón -Pasaje [E-59] | DESLIZAMIENTO | 50 | 16/06/2024 | Ninguna |
| 6 | Napo | Quijos-El Chaco | El Chaco | Vía Y de Baeza-Borja-Sardinas[E45] | SOCAVAMIENTO | --- | 15/06/2024 | Para vehículos livianos: Y de Baeza-San Francisco de Borja- Sumaco - El Chaco -Lago Agrio Para vehículos pesados: Y de Baeza-Y de Narupa-El Coca - Lago Agrio |
| 7 | Napo | El Chaco | Gonzalo Díaz de Pineda | Piedra Fina, vía El Chaco-Reventador [E45] | SOCAVAMIENTO | -- | 25/05/2024 | Ninguna |

REPORTE DE MONITOREO DE AMENAZAS Y EVENTOS PELIGROSOS - No. 0353

Fecha y Hora de actualización: martes, 25 de junio de 2024 - 21:05:13 / Página 8 de 10

| No. | Provincia | Cantón | Parroquia | Sector/Vía | Evento Peligroso | Afectación (mts lineales) | Fecha del evento | Vías alternas |
|-----|--------------------------------|---------------------|---|---|----------------------|---------------------------|------------------|---|
| 8 | Santo Domingo de los Tsáchilas | La Concordia | La Concordia | En la entrada a la parroquia la Villegas vía de primer orden la Concordia - Monterrey | SCAVAMIENTO | 30 | 19/02/2024 | Vía Antigua La Villegas- Monterrey/ Ka Concordia- Plan Piloto- Las Villegas - Monterrey |
| 9 | Cotopaxi | Pujilí | Tingo | Tacajaló ingreso a la Esperanza, vía Pujilí - La Maná [E-30] | DESLIZAMIENTO | -- | 31/1/2024 | Ninguna |
| 10 | Los Ríos | Babahoyo | Pimocha | Puente de Los Gemelos | SOCAVAMIENTO | 6 | 19/1/2024 | Ninguna |
| 11 | Imbabura | Ibarra | Carolina | San Jerónimo-Guadalupe; vía Salinas - Lita km 114 [E10] | DESLIZAMIENTO | 125 | 22/12/2023 | Ninguna |
| 12 | Morona Santiago | Limón Indanza | General Leonidas Plaza Gutiérrez (Limón) | Loma de la Virgen, vía Plan de Milagro-Gualaceo | DESLIZAMIENTO | 26 | 12/12/2023 | Cuenca-Guarumales-Méndez-Limón Indanza-Plan de Milagro. |
| 13 | Tungurahua | Baños de Agua Santa | Río Verde | San Jorge, vía Baños - Puyo [E30] | SOCAVAMIENTO | 100 | 16/7/2023 | Ninguna |
| 14 | Tungurahua | Baños de Agua Santa | Ulba | Agoyán, vía Baños - Puyo [E-30] | SOCAVAMIENTO | 30 | 27/6/2023 | Ninguna |
| 15 | Esmeraldas | Quinindé | Malimpia | Malimpia, E20 pasando el basurero a mano derecha | SOCAVAMIENTO | 30 | 3/4/2023 | Ninguna |
| 16 | Morona Santiago | Limón Indanza | Yunganza (Cab. En el rosario) | Km 35, El Rosario, vía Bella Unión - Limón [E45] | DESLIZAMIENTO | 30 | 04/3/2023 | Ninguna |
| 17 | Azuay | Sevilla de Oro | Palmas | km 76, Vía Paute Guarumales Méndez [E-40] | DESLIZAMIENTO | 25 | 5/9/2022 | Ninguna |
| 18 | Azuay | Sevilla de Oro | Palmas | km 61, Vía Paute Guarumales Méndez [E-40] | SOCAVAMIENTO | 35 | 30/8/2022 | Ninguna |
| 19 | Manabí | Puerto López | Salango | La Rinconada 5 Cerros, vía Puerto López - Santa Elena [E15]. | HUNDIMIENTO | 4 | 28/8/2022 | Ninguna |
| 20 | Manabí | Sucre | Leonidas Plaza | Km 19, San Agustín-Tosagua [E-383] | SUBSIDENCIA | 150 | 14/8/2022 | Ninguna |
| 21 | Morona Santiago | Sucúa | Asunción | Sector paso Carreño [E45] | SOCAVAMIENTO | 5 | 18/5/2022 | Ninguna |
| 22 | Pichincha | Mejía | Manuel Cornejo A. | km 38 + 600, vía Alóag - Unión del Toachi [E20] | HUNDIMIENTO | 15 | 25/2/2022 | Ninguna |
| 23 | Esmeraldas | Quinindé | Rosa Zarate (Quinindé) | Km 68 Los Vergeles, vía Esmeraldas - Quinindé [E20] | HUNDIMIENTO | 40 | 8/2/2022 | Ninguna |
| 24 | Imbabura | Ibarra | Carolina | San Jerónimo; vía Salinas - Lita [E 10] | DESLIZAMIENTO | 225 | 22/12/2021 | 1.- Ruta desde la E10 Guallupe - San Juan de Lachas (Carchi) - por la E 182 Gualchan - Chical - Maldonado - Tulcán - Ibarra , 2.- Para vehículos livianos, E10 desde San Jerónimo - Buenos Aires - Cahuasqui - Tumbabiro. |
| 25 | Cañar | Cañar | Ingapirca | Vía El tambo - Ingapirca - Honorato Vásquez km 8+100, km 15. | DESLIZAMIENTO | 100 | 24/11/2021 | Ninguna |
| 26 | Morona Santiago | Morona | Macas, cabecera cantonal y capital provincial | Vía Macas-Puyo [E45], tramo puente sobre el río Copueno-puente sobre el río Upano | SOCAVAMIENTO | 180 | 16/5/2021 | Ninguna |
| 27 | Napo | El Chaco | Gonzalo Díaz De Pineda (El Bombón) | San Rafael, Piedra Fina, San Luis, San Carlos, Vía Y de Baeza-Lago Agrío [E45] | SOCAVAMIENTO | 1040 | 2/2/2020 | Lago Agrío - Coca - Y de Narupa - Tena - Ambato - Quito |
| 28 | Morona Santiago | Santiago | Patuca | Loma Seca vía Patuca - Santiago [E40] | SOCAVAMIENTO | 15 | 15/1/2020 | Ninguna |
| 29 | Morona Santiago | Tiwintza | San José de Morona | Shaime, vía Santiago-San José de Morona [E40] | COLAPSOESTRUCTURAL A | 170 | 13/5/2020 | Ninguna |
| 30 | Morona Santiago | Tiwintza | Santiago, cabecera cantonal | Km 75, Yapapas, vía Entronque a Santiago de Méndez - Santiago [E40] | DESLIZAMIENTO | 70 | 16/5/2020 | Ninguna |
| 31 | Morona Santiago | Tiwintza | Santiago, cabecera cantonal | Palomino km 68, vía Santiago-San José de Morona [E40] | SOCAVAMIENTO | 70 | 16/5/2020 | Ninguna |
| 32 | Morona Santiago | Morona | Macas, cabecera cantonal y capital provincial | Puente sobre el río Upano, vía Macas-Puyo-[E45] | SOCAVAMIENTO | 57 | 21/6/2020 | Ninguna |
| 33 | Morona Santiago | Tiwintza | Santiago, cabecera cantonal | Yapapas, vía Entronque a Santiago de Méndez - Santiago [E40] | SOCAVAMIENTO | 50 | 21/8/2020 | Ninguna |

REPORTE DE MONITOREO DE AMENAZAS Y EVENTOS PELIGROSOS - No. 0353

Fecha y Hora de actualización: martes, 25 de junio de 2024 - 21:05:13 / Página 9 de 10

09 VÍAS DE SEGUNDO ORDEN CERRADAS:

| N. | Provincia | Cantón | Parroquia | Sector/Vía | Evento Peligroso | Afectación (mts lineales) | Fecha del evento | Vías alternas |
|----|------------------|-----------|------------------------------|---|------------------|---------------------------|------------------|------------------------------|
| 1 | Zamora Chinchipe | Yacuambi | La Paz | Muchime, vía a Curintza. | DESLIZAMIENTO | -- | 24/06/2024 | Ninguna |
| 2 | Tungurahua | Baños | Lliga | Capa Rosada, vía Baños- Puñapi-Patate aproximadamente a 2 km de Baños | SOCAVAMIENTO | 500 | 16/06/2024 | Ninguna |
| 3 | Cañar | Biblian | Nazón | San Roque | INUNDACIÓN | 100 | 16/06/2024 | Ninguna |
| 4 | Chimborazo | Penipe | La Candelaria | Vía Riobamba - Penipe - Baños [E-490] | SOCAVAMIENTO | --- | 16/06/2024 | Ninguna |
| 5 | Santa Elena | Salinas | Anconcito | Vía al Puerto Pesquero | SOCAVAMIENTO | -- | 14/03/2023 | Ninguna |
| 6 | Pichincha | Quito | Conocoto | Calles Hermano Miguel y Panzaleo, cruce de vías | SOCAVAMIENTO | 30 | 28/02/2022 | Ninguna |
| 7 | Azuay | Nabón | Nabón | Rosas, Bellavista, Tamboloma, Chunazana | DESLIZAMIENTO | 50 | 14/03/2021 | Corraleja-Yasudel-Susudel |
| 8 | Imbabura | Pimampiro | Pimampiro, Cabecera Cantonal | San José de Aloburo | DESLIZAMIENTO | 500 | 09/11/2021 | Vía Narchimbuela - Pimampiro |
| 9 | Pichincha | Mejía | Tambillo | El Murco - Pasando la escuela Carlos Freire Larrea | INUNDACIÓN | --- | 11/04/2022 | Ninguna |

03 VÍAS DE SEGUNDO ORDEN PARCIALMENTE HABILITADAS:

| No | Provincia | Cantón | Parroquia | Sector/Vía | Evento Peligroso | Afectación (mts lineales) | Fecha del evento | Vías alternas |
|----|------------|----------------------|-------------|--|------------------|---------------------------|------------------|---------------|
| 1 | Tungurahua | San Pedro de Pelileo | Cotaló | Km 8, Vía Cahuañi - Pillate - Cotaló [E490] | ALUVIÓN | --- | 16/06/2024 | Ninguna |
| 2 | Napo | Tena | Chontapunta | Unión Lojana, Vía Chonta Punta- Los Zorros-Limite con Orellana [E436A] | SOCAVAMIENTO | -- | 29/05/2024 | Ninguna |
| 3 | Chimborazo | Pallatanga | Pallatanga | Jiménez, vía Jiménez - Pallatanga | SOCAVAMIENTO | -- | 27/05/2023 | Ninguna |

15 VÍAS DE TERCER ORDEN CERRADAS:

| No. | Provincia | Cantón | Parroquia | Sector/Vía | Evento Peligroso | Afectación (mts lineales) | Fecha del evento | Vías alternas |
|-----|-----------------|---------------|--|---|------------------|---------------------------|------------------|---------------|
| 1 | Morona Santiago | Limón Indanza | San Antonio (cabecera en San Antonio Centro) | Vía General Leonidas Plaza-Warintz-Tercer Orden | DESLIZAMIENTO | 60 | 21/06/2024 | Ninguna |
| 2 | Pichincha | Cayambe | Juan Montalvo | Río Guachalá - vía a la Josefina | INUNDACIÓN | 100 | 16/06/2024 | Ninguna |
| 3 | Pastaza | Pastaza | Simón Bolívar | Los Tayos, Chumpi, Peas | INUNDACIÓN | 10 | 16/06/2024 | Ninguna |
| 4 | Morona Santiago | Sucúa | Sucúa | Huacani | SOCAVAMIENTO | 10 | 16/06/2024 | Ninguna |
| 5 | Chimborazo | Penipe | El Altar | Palitahua, vía Penipe-Palitahua | SOCAVAMIENTO | -- | 16/06/2024 | Ninguna |
| 6 | Morona Santiago | Sucúa | Sucúa | Wakami- Miriumi Triunfo | DESLIZAMIENTO | 700 | 16/06/2024 | Ninguna |
| 7 | Chimborazo | Penipe | Bilbao | Yuibug Chico, antigua vía Penipe - Baños | ALUVIÓN | -- | 16/06/2024 | Ninguna |
| 8 | Morona Santiago | Sucúa | Sucúa | Wakami, vía Sucua-Wakami | DESLIZAMIENTO | 20 | 16/06/2024 | Ninguna |
| 9 | Chimborazo | Chambo | San Francisco de Chambo | Sector de Quinón en puente de Guayllabamba, vía Chambo - Guayllabamba | ALUVIÓN | -- | 16/06/2024 | Ninguna |
| 10 | Chimborazo | Riobamba | Pungalá | Misñag, vía Misñag - Pungala. | DESLIZAMIENTO | --- | 16/06/2024 | Ninguna |
| 11 | Imbabura | Cotacachi | Peñaherrera | El Cristal, vía Peñaherrera - Villaflora | DESLIZAMIENTO | 50 | 19/12/2023 | Ninguna |

REPORTE DE MONITOREO DE AMENAZAS Y EVENTOS PELIGROSOS - No. 0353

Fecha y Hora de actualización: martes, 25 de junio de 2024 - 21:05:13 / Página 10 de 10

| | | | | | | | | |
|----|-----------------|--------|----------------------------------|--|---------------|------|------------|---------|
| 12 | Pichincha | Mejía | Tambillo | Ushco, vía Tambillo - Panamericana Sur | INUNDACIÓN | 20 | 10/04/2022 | Ninguna |
| 13 | Pichincha | Mejía | Manuel Cornejo Astorga (Tandapi) | Vía de ingreso a las Comunidades Peñas Blancas, El Paraíso, El Mirador y San Francisco | DESLIZAMIENTO | 140 | 08/02/2022 | Ninguna |
| 14 | Morona Santiago | Morona | Sinai | Playas de San Luis, vía Santa María Tunants-Playas de San Luis-Quinta Cooperativa | INUNDACIÓN | 3884 | 02/05/2021 | Ninguna |
| 15 | Azuay | Cuenca | Nulti | Pasto Romero, vía al centro Parroquial | DESLIZAMIENTO | 30 | 16/04/2021 | Ninguna |

18 VÍAS DE TERCER ORDEN PARCIALMENTE HABILITADAS:

| No. | Provincia | Cantón | Parroquia | Sector/Vía | Evento Peligroso | Afectación (mts lineales) | Fecha del evento | Vías alternas |
|-----|-----------------|-----------------------|---------------------|--|------------------|---------------------------|------------------|---------------|
| 1 | Morona Santiago | Palora | Sangay | Cañari, vía Carmelo-San Jorge | SOCAVAMIENTO | 107 | 16/06/2024 | Ninguna |
| 2 | Napo | El Chaco | Oyacachi | Oyacachi, control de Yuracacha, vía Oyacachi -Cancahua | DESLIZAMIENTO | --- | 16/06/2024 | Ninguna |
| 3 | Pichincha | Cayambe | Cangahua | vía Larcachaca- Oyacachi (Moras, Hierba Buena), Yacuchupa- Sayaro; sectores Chitachaca y Guanguilquí | DESLIZAMIENTO | 600 | 16/06/2024 | Ninguna |
| 4 | Tungurahua | Patate | Sucre | Guardería Junto al Coliseo | INUNDACIÓN | -- | 16/06/2024 | Ninguna |
| 5 | Chimborazo | Penipe | La Candelaria | Penipe - La Candelaria | ALUVIÓN | -- | 16/06/2024 | Ninguna |
| 6 | Morona Santiago | Santiago | Tayuza | Vía Tayuza-Muchinkin | DESLIZAMIENTO | 20 | 16/06/2024 | Ninguna |
| 7 | Morona Santiago | Palora | Arapicos | Planada, vía Colonia Azuay-San Luis- Apkius-Planada | SOCAVAMIENTO | 72 | 16/06/2024 | Ninguna |
| 8 | Morona Santiago | Palora | Palora | Balcón del Río | SOCAVAMIENTO | 25.6 | 16/06/2024 | Ninguna |
| 9 | Morona Santiago | Palora | Sangay | Sangay-Yutzo | SOCAVAMIENTO | 15.2 | 16/06/2024 | Ninguna |
| 10 | Morona Santiago | Palora | Sangay | San Vicente-Laureles | SOCAVAMIENTO | 11 | 16/06/2024 | Ninguna |
| 11 | Morona Santiago | Palora | Sangay | Mojon-Paquisha-Chinimp-Chupi-Asfaltado | SOCAVAMIENTO | 22.8 | 16/06/2024 | Ninguna |
| 12 | Morona Santiago | Palora | 16 de Agosto | Cóndor Mirador | SOCAVAMIENTO | 54.4 | 16/06/2024 | Ninguna |
| 13 | Morona Santiago | Palora | 16 de Agosto | Tawasap - 16 de agosto - San Ramon-Santa Teresita-Wamp | SOCAVAMIENTO | 32.8 | 16/06/2024 | Ninguna |
| 14 | Morona Santiago | Palora | 16 de Agosto | Vía a 16 de Agosto-Chai | SOCAVAMIENTO | 10 | 16/06/2024 | Ninguna |
| 15 | Morona Santiago | Palora | 16 de Agosto | Shirampastza-Santa Ines | SOCAVAMIENTO | 8 | 16/06/2024 | Ninguna |
| 16 | Azuay | Pucará | Pucará | Km 2.5 de la vía Minas-Tablón-Pucará | SOCAVAMIENTO | 60 | 27/05/2024 | Ninguna |
| 17 | Orellana | Francisco de Orellana | San José de Guayusa | A 250 metros del ingreso a Guayusa | SOCAVAMIENTO | 7 | 05/05/2024 | Ninguna |
| 18 | Pastaza | Arajuno | Arajuno | Boano, vía Shiwakucha - Puni Bocana | SOCAVAMIENTO | 70 | 28/07/2023 | Ninguna |

Reporte generado por la Dirección de Monitoreo de Eventos Adversos de la Secretaría Nacional de Gestión de Riesgos.

Reporte elaborado por:

Nombre: Victor Yagual. - Digitador Nacional de Eventos Adversos
Correo electrónico: victor.yagual@gestionderiesgos.gob.ec
Teléfono: 042593500 ext. 1605

Reporte revisado por:

Nombre: Ing. Javier Sarango - Analista de Monitoreo de Eventos Adversos
Correo electrónico: javiar.sarango@gestionderiesgos.gob.ec
Teléfono: 042593500 ext. 1603

Para ser agregado o removido de esta lista de destinatarios, por favor envíe un correo electrónico a sala.nacional@gestionderiesgos.gob.ec
Para más información, visite nuestro sitio web: <https://www.gestionderiesgos.gob.ec/reportes-de-monitoreo-de-amenazas-y-eventos-peligrosos-2022/>