

## REPORTE DE MONITOREO DE AMENAZAS Y EVENTOS PELIGROSOS – No. 0368




Fecha y Hora de actualización: miércoles, 03 de julio de 2024 - 10:03:33 / Página 1 de 8

Periodo de Monitoreo: Desde: 21:00 02/07/2024 Hasta: 09:00 03/07/2024

### 1. Monitoreo de amenazas

- Amenaza en desarrollo, posible desencadenamiento de eventos peligrosos.
- Amenaza en incremento y probable materialización inminente.
- Amenaza dentro de los parámetros normales.

#### PELIGRO VOLCÁNICO:

| Ubicación   | Nivel de alerta declarada | Situación actual            | Valoración actual |
|---|---------------------------|-----------------------------|-------------------|
|  Volcán Reventador<br>Napó           | NARANJA                   | 07:30 nublado sin novedades | ●                 |
|  Volcán Chiles-Cerro Negro<br>Carchí | AMARILLA                  | 07:30 nublado sin novedades | ●                 |
|  Volcán Sangay<br>Morona Santiago    | AMARILLA                  | 07:30 nublado sin novedades | ●                 |

#### PELIGRO POR DESBORDAMIENTOS DE CUERPOS HÍDRICOS:

##### 00 cuerpos de agua desbordados:

| Provincia | Cantón | Parroquia | Sector | Nombre |
|-----------|--------|-----------|--------|--------|
| ---       | ---    | ---       | ---    | ---    |
| ---       | ---    | ---       | ---    | ---    |

##### 00 cuerpos de agua con tendencia a subir el nivel:

| Provincia | Cantón | Parroquia | Sector | Nombre |
|-----------|--------|-----------|--------|--------|
| ---       | ---    | ---       | ---    | ---    |
| ---       | ---    | ---       | ---    | ---    |

#### PELIGRO POR INCENDIOS FORESTALES:

##### 00 incendios forestales activos:

| Provincia | Cantón | Parroquia | Sector | Afectación (Ha) | Fecha de inicio |
|-----------|--------|-----------|--------|-----------------|-----------------|
| --        | --     | --        | --     | --              | --              |

##### 00 incendios forestales controlado:

| Provincia | Cantón | Parroquia | Sector | Afectación (Ha) | Fecha de inicio |
|-----------|--------|-----------|--------|-----------------|-----------------|
| ---       | ---    | ---       | ---    | ---             | ---             |

#### PELIGRO POR APERTURA O COLAPSO DE PRESAS Y REPRESAS:

| Recurso                      | Cota mínima | Cota Actual | Cota máxima | Hora de corte | Valoración |
|------------------------------|-------------|-------------|-------------|---------------|------------|
| Molino, Azuay                | 1970.00     | ---         | 1990.50     | ---           | ---        |
| Mazar, Azuay                 | 2138.05     | ---         | 2153.45     | ---           | ---        |
| Daule Peripa, Guayas         | 70.00       | 83.17       | 85.00       | 08:18         | ●          |
| Central Baba, Los Ríos       | 114.00      | 115.77      | 117.00      | 09:13         | ●          |
| Chongón, Guayas              | 44.50       | 45.37       | 55.15       | 09:35         | ●          |
| El Azúcar, Santa Elena       | 40.00       | 42.18       | 45.09       | 09:35         | ●          |
| San Vicente, Santa Elena     | 50.00       | 54.48       | 57.49       | 09:35         | ●          |
| La Esperanza, Manabí         | 53.40       | 62.88       | 66.00       | 09:35         | ●          |
| Poza Honda, Manabí           | 104.29      | 106.58      | 106.50      | 09:35         | ●          |
| Multipropósito Chone, Manabí | 48.00       | 50.99       | 68.50       | 09:35         | ●          |
| Agoyán, Tungurahua           | 1645.00     | ---         | 1651.00     | ---           | ---        |
| Pucará-Pisayambo, Tungurahua | 3541.00     | ---         | 3565.00     | ---           | ---        |

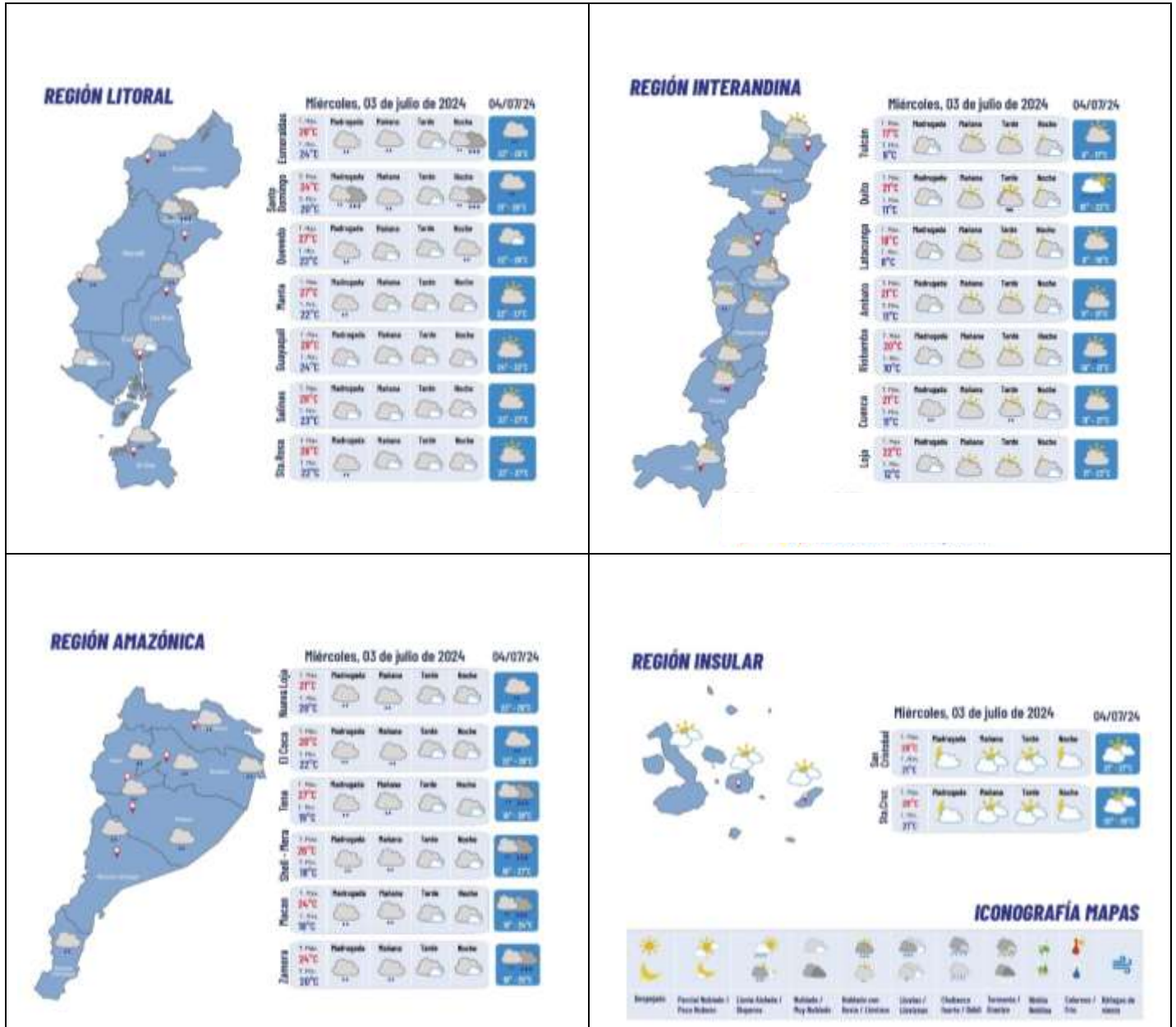
DECLARATORIAS DE NIVELES DE ALERTA VIGENTES POR AMENAZAS Y/O EVENTOS PELIGROSOS. VISITAR LA PÁGINA WEB:

### REPORTE DE MONITOREO DE AMENAZAS Y EVENTOS PELIGROSOS – No. 0368

Fecha y Hora de actualización: miércoles, 03 de julio de 2024 – 10:03:33 / Página 2 de 8

<https://www.gestionderiesgos.gob.ec/niveles-de-alertas-y-declaratorias-vigentes-establecidas-por-la->

#### SITUACIÓN HIDROMETEOROLÓGICA:



#### PELIGRO SÍSMICO:

| Fecha – Hora Local | Magnitud | Profundidad | Cercano a | Sentido por la población |
|--------------------|----------|-------------|-----------|--------------------------|
| –                  | –        | –           | –         | –                        |

REPORTE DE MONITOREO DE AMENAZAS Y EVENTOS PELIGROSOS – No. 0368

Fecha y Hora de actualización: miércoles, 03 de julio de 2024 – 10:03:33 / Página 3 de 8

2. Monitoreo de eventos peligrosos (emergencias y desastres)

ZONA 2



Socavamiento

|                                |  |
|--------------------------------|--|
| <b>Localización:</b>           | Napo/El Chaco/Gonzalo Díaz De Pineda (El Bombón)/San Rafael, Piedra Fina 2, San Luis, San Carlos, vía Y de Baeza-Lago Agrío [E45].   |
| <b>Antecedentes:</b>           | Debido al proceso erosivo desarrollado desde febrero del 2020, el río Quijos (Alto Coca) mantiene en riesgo a varias viviendas y sectores estratégicos, tales como: la Red Estatal Vial [E45], Hidroeléctrica Coca Codo Sinclair, tuberías de SOTE, Poliducto Shushufindi – Quito y OCP.<br>Se mantiene la declaratoria emitida mediante resolución SGR-058-2021 de cambiar el nivel de alerta Naranja a Roja.   |
| <b>Situación actual:</b>       | El frente de erosión se estima localizado en la abscisa 6+400 (por confirmar) durante 3 días; aguas abajo, entre los kilómetros 6+400 y 10+000, continúa la erosión lateral en la margen izquierda, aguas arriba de San Carlos, afectando las instalaciones petroleras y poniendo el peligro a la vía E45 en el sector del Mirador y también aguas abajo del río Loco, donde también se afectó las instalaciones petroleras.   |
| <b>Afectaciones:</b>           | Desde el 2020 a la fecha las afectaciones son las siguientes:<br>- Personas Afectadas indirectas: 988 personas<br>- Personas Damnificadas: 51<br>- Personas Afectadas: 77<br>- Personas Evacuadas: 64<br>- Viviendas destruidas: 3<br>- Viviendas afectadas: 2<br>- Metros de vía afectadas: 1040<br>- Bienes públicos afectados (5): 3 corresponden al fenómeno de erosión (rotura de tuberías: SOTE, Poliducto y OCP por el hundimiento ocurrido el 07/04/2020); y 1 tubería de agua potable de San Luis y 1 Torres de soporte de tubería tipo H.<br>- Puentes destruidos (4): Puente sobre el río Montana, Puente Ventana 2, Puente Piedra Fina 2 y Puente sobre el río Marker.<br>- Bienes privados afectados (6): fueron afectados al intentar cruzar el río Marker un bus interprovincial (trans Esmeraldas) (05/09/2023), un camión (10/09/2023), bus interprovincial (Zaracay) (14/09/2023), camioneta (30/10/2023), tráiler y un bus de la Cooperativa Putumayo (24/11/2023)<br>- Ha de Cultivo perdida: 100.03<br>- Animales de granja afectados y muertos: 3448 |
| <b>Acciones de respuesta:</b>  | GAD Municipal El Chaco realizó un recorrido por el sector de Mirador, en el cual existe 1 restaurante<br>Ep Petroecuador y OCP implementan las contingencias para superar los eventos de fuerza mayor; OCP contruye dos bypass<br>La Comisión Ejecutora Río Coca - CELEC EP, SNGR, Tenencia Política de Gonzalo Díaz de Pineda, Cuerpo de Bomberos El Chaco y CCGR San Luis realizan monitoreo.  |
| <b>Fuentes de información:</b> | SNGR C22 Técnico/SNGR C22 Umeva Napo-Orellana/UGR GAD El Chaco/MDG/Comunidad/CELEC EP/ECU 911/Cuerpo de Bomberos El Chaco  |

ZONA 3



Deslizamiento

|                          |   |
|--------------------------|---|
| <b>Localización:</b>     | Tungurahua/Baños de Agua Santa/Río Verde/Caserío El Placer, Quilloturo, ref. Vía Baños - Puyo [E30].  |
| <b>Antecedentes:</b>     | Debido a las lluvias registradas el 16/06/2024, en el sector se produjo un deslizamiento de magnitud que afecta completamente la vía de primer orden afectando a personas y maquinaria que se encontraba trabajando en el sector.<br>El 21/06/2024, se activó el COE Provincial Tungurahua.<br>SNGR realizó una inspección el 18 de junio 2024, donde se realizó un respectivo levantamiento visual geológico y fotogramétrico en el tramo vial estatal "Baños-Puyo", se evaluaron 11 puntos: 7 puntos tienen una afectación a la vial parcialmente cubierta por flujo de detritos que están compuestos principalmente por material limo-arenoso con rocas centimétricas a métricas, 3 del mismo material con afectaciones totales a la vía, también tenemos 1 punto de caída de rocas. |
| <b>Situación actual:</b> | Vía habilitada  |
| <b>Afectaciones:</b>     | - 425 familias afectadas (1300 personas)<br>- 66 familias damnificadas (215 personas)<br>- 27 personas heridas.<br>- 14 personas fallecidas<br>- 30 personas ubicadas (Al momento ya se encuentran a buen recaudo)<br>- 18 viviendas afectadas.<br>- 31 viviendas destruidas.<br>- 80 % del servicio de agua potable afectado en el cantón Baños, restablecido el 90%.<br>- 20 % del servicio de energía eléctrica afectado en cantón Baños (restablecido el 100%)<br>- 10490 metros aproximadamente de vía de primer orden afectado.<br>- 1 puente afectado.<br>- 10 Bienes públicos afectados. (Postes de alumbrado)<br>- 4 bienes privados destruidos (Vehículos)<br>- 1 establecimiento de salud afectado (Centro de Salud Río Verde)<br>- 271 Familias Evacuadas                   |

## REPORTE DE MONITOREO DE AMENAZAS Y EVENTOS PELIGROSOS – No. 0368

Fecha y Hora de actualización: miércoles, 03 de julio de 2024 – 10:03:33 / Página 4 de 8

|                                |  |
|--------------------------------|--|
|                                | <p>Por la emergencia se han activado los sgtes alojamientos temporales:</p> <ul style="list-style-type: none"> <li>• Iglesia Católica 22 familias (67 personas)</li> <li>• Guardería 13 familias (38 personas)</li> <li>• San Vicente ubicado en Baños Cabecera Cantonal 12 familias (38 personas)</li> <li>• Fundación Oscar Efrén Reyes 9 familias (22 personas)</li> <li>• Casa Sr. Abdón Recalde 7 familias (58 personas)</li> </ul> |
| <b>Acciones de respuesta:</b>  | <p>MTOP informa que este martes 2 de julio de 2024, culminó la instalación del puente tipo Bailey en el sector de La Merced en la vía E30 Baños – Puyo.<br/>SNGR monitorea el evento.</p>  |
| <b>Fuentes de información:</b> | <p>SNGR CZ3 Umeva Tungurahua/CB/GAD Baños/EEASA/UGR GAD Provincial</p>   |

### ZONA 6



#### Deslizamiento

|                                |  |
|--------------------------------|--|
| <b>Localización:</b>           | <p>Azuay/Santa Isabel/Santa Isabel/La Cría.</p>  |
| <b>Antecedentes:</b>           | <p>El 03/06/2022, se suscitó un deslizamiento producto de la saturación del suelo originado por la combinación del deficiente sistema de riego en el sector, del taponamiento de diferentes quebradas y la deficiencia en el drenaje del terreno.<br/>El 06/04/2023, la SNGR emitió el cambio a ALERTA NARANJA<br/>El 20/06/2023 MIES entregó Bonos de Contingencia a 22 familias afectadas de la comunidad La Cría.<br/>Con fecha 26/01/2024 se realizó la activación del COE Provincial Azuay para realizar el seguimiento del evento y establecer acciones.<br/>SNGR verificó la situación actual de las familias y las estructuras en la zona y la situación del albergue.</p> |
| <b>Situación actual:</b>       | <p>Gestor del alojamiento temporal "San Isidro" informa que 3 familias de 9 personas se desplazaron del albergue, adicional menciona que al momento se encuentra acogida 1 familia de 1 persona.</p>   |
| <b>Afectaciones:</b>           | <p>-38 familias evacuadas.<br/>-130 personas evacuadas (albergue temporal) (Con fecha 09/05/2024 se encuentran en el albergue 1 familias de 1 persona)<br/>-1 bien privado afectado (capilla)<br/>-1 bien público afectado (casa comunal)<br/>-1 bien público afectado (cancha central)<br/>-44 viviendas afectadas<br/>-44 familias afectadas<br/>-178 personas afectadas<br/>-8 viviendas destruidas<br/>-8 familias damnificadas<br/>-25 personas damnificadas (permanecen en casa de familias acogientes)<br/>-3 bienes privados afectados (predios)</p>   |
| <b>Acciones de respuesta:</b>  | <p>UGR Santa Isabel en conjunto con SGR CZ6 realizan acciones de atención a la emergencia</p>  |
| <b>Fuentes de información:</b> | <p>SNGR CZ6 Umeva Azuay-Cañar.</p>   |

REPORTE DE MONITOREO DE AMENAZAS Y EVENTOS PELIGROSOS – No. 0368

Fecha y Hora de actualización: miércoles, 03 de julio de 2024 – 10:03:33 / Página 5 de 8

3. Monitoreo de estado de vías afectadas por eventos peligrosos

09 VÍAS DE PRIMER ORDEN CERRADAS:

| No. | Provincia  | Cantón              | Parroquia       | Sector/Vía  | Evento Peligroso    | Afectación (mts lineales) | Fecha del evento | Vías alternas  |
|-----|------------|---------------------|-----------------|---|---------------------|---------------------------|------------------|--|
| 1   | Tungurahua | Baños de Agua Santa | Río Verde       | Quilloturo, vía Baños - Puyo [E30]  | ALUVIÓN             | 50                        | 02/07/2024       | desvío de Quilloturo, conducir con precaución.   |
| 2   | Napo       | Tena                | Ahuano          | Comunidad Selva Alegre, Vía Ahuano, Chonta Punta- Los Zorros-Límite con Orellana [E436A]  | DESLIZAMIENTO       | --                        | 02/07/2024       | Ninguna  |
| 3   | Napo       | Tena                | Ahuano          | Comunidad Nuevo Paraíso, Vía Ahuano, Chonta Punta- Los Zorros-Límite con Orellana [E436A] | SOCAVAMIENTO        | --                        | 02/07/2024       | Ninguna  |
| 4   | Tungurahua | Baños de Agua Santa | Río Verde       | Caserío El Placer, ref. Vía Baños - Puyo [E30]  | DESLIZAMIENTO       | --                        | 16/06/2024       | Ninguna  |
| 5   | Tungurahua | Baños de Agua Santa | Río Negro       | Caserío La Victoria, Vía Puyo - Baños [E30]   | INUNDACIÓN          | ---                       | 16/06/02024      | Ninguna  |
| 6   | Tungurahua | Baños de Agua Santa | Ulba            | Caserío Río Blanco, vía Baños - Puyo [E30]  | ALUVIÓN             | --                        | 16/06/2024       | Ninguna  |
| 7   | Napo       | Quijos              | Cuyuja          | Chizalongo, Maspa, Yahuana, Laurel, Vía Baeza - Pífo [E20]                                | DESLIZAMIENTO       | 100                       | 16/06/2024       | Ninguna  |
| 8   | Esmeraldas | San Lorenzo         | San Lorenzo     | Km 9, vía San Lorenzo - Ibarra  | SOCAVAMIENTO        | 15                        | 13/03/2024       | entrada por el Km6 a la altura de la asociación Futurismo y las lotizaciones Santa Isabel y Afrocaayap |
| 9   | Cañar      | La Troncal          | Manuel J. Calle | Puente de la Cadena   | COLAPSO ESTRUCTURAL | 50                        | 21/04/2024       | Ninguna  |

35 VÍAS DE PRIMER ORDEN PARCIALMENTE HABILITADAS:

| No. | Provincia                      | Cantón              | Parroquia                                | Sector/Vía   | Evento Peligroso | Afectación (mts lineales) | Fecha del evento | Vías alternas  |
|-----|--------------------------------|---------------------|--|--|------------------|---------------------------|------------------|--|
| 1   | Morona Santiago                | Morona              | Macas                                    | Vía Macas Puyo, tramo puente río Upano- puente río Copueno [E45] (vía de primer orden) | DESLIZAMIENTO    | 40                        | 02/07/2024       | Ninguna  |
| 2   | Napo                           | Cuyuja              | Laurel                                   | vía Y de Baeza - Papallacta [E20]  | ALUVIÓN          | --                        | 02/07/2024       | Ninguna  |
| 3   | Napo                           | El Chaco            | Santa Rosa                               | Las Palmas, sector Gruta de los Tayos, vía El Chaco - Reventador [E45]                 | DESLIZAMIENTO    | --                        | 16/06/2024       | Ninguna  |
| 4   | Napo                           | Quijos              | Cuyuja                                   | El Laurel, Vía Y de Baeza - Papallacta [E20]   | SOCAVAMIENTO     | --                        | 21/06/2024       | Ninguna  |
| 5   | Napo                           | El Chaco            | Santa Rosa- Gonzalo Díaz de Pineda       | Las Palmas, El Salado, vía El Chaco - Reventador [E45]                                 | ALUVIÓN          | 100                       | 16/06/2024       | Ninguna  |
| 6   | Chimborazo                     | Guamote             | Cebadas                                  | Atillo, Riobamba - Cebadas - Macas [E-46]  | DESLIZAMIENTO    | --                        | 16/06/2024       | Ninguna  |
| 7   | Azuay                          | Pucara              | Pucara                                   | km 80+500, vía Cuenca-Girón -Pasaje [E-59]   | DESLIZAMIENTO    | 50                        | 16/06/2024       | Ninguna  |
| 8   | Napo                           | Quijos-El Chaco     | El Chaco                                 | Vía Y de Baeza-Borja-Sardinas [E45]  | SOCAVAMIENTO     | ---                       | 15/06/2024       | Para vehículos livianos:<br>Y de Baeza-San Francisco de Borja- Sumaco - El Chaco -Lago Agrío<br>Para vehículos pesados:<br>Y de Baeza-Y de Narupa-El Coca - Lago Agrío |
| 9   | Napo                           | El Chaco            | Gonzalo Díaz de Pineda                   | Piedra Fina, vía El Chaco-Reventador [E45]   | SOCAVAMIENTO     | --                        | 25/05/2024       | Ninguna  |
| 10  | Santo Domingo de los Tsáchilas | La Concordia        | La Concordia                             | En la entrada a la parroquia la Villegas vía de primer orden la Concordia - Monterrey  | SCAVAMIENTO      | 30                        | 19/02/2024       | Vía Antigua La Villegas- Monterrey/ Ka Concordia- Plan Piloto- Las Villegas - Monterrey  |
| 11  | Cotopaxi                       | Pujilí              | Tingo                                    | Tacajaló ingreso a la Esperanza, vía Pujilí - La Maná [E-30]                           | DESLIZAMIENTO    | --                        | 31/1/2024        | Ninguna  |
| 12  | Los Ríos                       | Babahoyo            | Pimocha                                  | Puente de Los Gemelos  | SOCAVAMIENTO     | 6                         | 19/1/2024        | Ninguna  |
| 13  | Imbabura                       | Ibarra              | Carolina                                 | San Jerónimo-Guadual; vía Salinas - Lita km 114 [E10]                                  | DESLIZAMIENTO    | 125                       | 22/12/2023       | Ninguna  |
| 14  | Morona Santiago                | Limón Indanza       | General Leonidas Plaza Gutiérrez (Limón) | Loma de la Virgen, vía Plan de Milagro- Gualaceo                                       | DESLIZAMIENTO    | 26                        | 12/12/2023       | Cuenca-Guarumales-Méndez-Limón Indanza- Plan de Milagro.   |
| 15  | Tungurahua                     | Baños de Agua Santa | Río Verde                                | San Jorge, vía Baños - Puyo [E30]  | SOCAVAMIENTO     | 100                       | 16/7/2023        | Ninguna  |

## REPORTE DE MONITOREO DE AMENAZAS Y EVENTOS PELIGROSOS – No. 0368

Fecha y Hora de actualización: miércoles, 03 de julio de 2024 – 10:03:33 / Página 6 de 8

| No. | Provincia       | Cantón              | Parroquia                                     | Sector/Vía  | Evento Peligroso  | Afectación (mts lineales) | Fecha del evento | Vías alternas   |
|-----|-----------------|---------------------|---|---|-------------------|---------------------------|------------------|---|
| 16  | Tungurahua      | Baños de Agua Santa | Ulba  | Agoyán, vía Baños – Puyo [E-30]   | SOCAVAMIENTO      | 30                        | 27/6/2023        | Ninguna   |
| 17  | Esmeraldas      | Quinindé            | Malimpia                                      | Malimpia, E20 pasando el basurero a mano derecha                                  | SOCAVAMIENTO      | 30                        | 3/4/2023         | Ninguna   |
| 18  | Morona Santiago | Limón Indanza       | Yunganza (Cab. En el rosario)                 | Km 35, El Rosario, vía Bella Unión – Limón [E45]                                  | DESPLAZAMIENTO    | 30                        | 04/3/2023        | Ninguna   |
| 19  | Azuay           | Sevilla de Oro      | Palmas  | km 76, Vía Paute Guarumales Méndez [E-40]   | DESPLAZAMIENTO    | 25                        | 5/9/2022         | Ninguna   |
| 20  | Azuay           | Sevilla de Oro      | Palmas  | km 61, Vía Paute Guarumales Méndez [E-40]   | SOCAVAMIENTO      | 35                        | 30/8/2022        | Ninguna   |
| 21  | Manabí          | Puerto López        | Salango                                       | La Rinconada 5 Cerros, vía Puerto López – Santa Elena [E15].                      | HUNDIMIENTO       | 4                         | 28/8/2022        | Ninguna   |
| 22  | Manabí          | Sucre               | Leonidas Plaza                                | Km 19, San Agustín-Tosagua [E-383]  | SUBSIDENCIA       | 150                       | 14/8/2022        | Ninguna   |
| 23  | Morona Santiago | Sucúa               | Asunción                                      | Sector paso Carreño [E45]   | SOCAVAMIENTO      | 5                         | 18/5/2022        | Ninguna   |
| 24  | Pichincha       | Mejía               | Manuel Cornejo A.                             | km 38 + 600, vía Alóag – Unión del Toachi [E20]                                   | HUNDIMIENTO       | 15                        | 25/2/2022        | Ninguna   |
| 25  | Esmeraldas      | Quinindé            | Rosa Zarate (Quinindé)                        | Km 68 Los Vergeles, vía Esmeraldas – Quinindé [E20]                               | HUNDIMIENTO       | 40                        | 8/2/2022         | Ninguna   |
| 26  | Imbabura        | Ibarra              | Carolina                                      | San Jerónimo; vía Salinas – Lita [E 10]   | DESPLAZAMIENTO    | 225                       | 22/12/2021       | 1.- Ruta desde la E10 Guallupe – San Juan de Lachas (Carchi) – por la E 182 Gualchan – Chical – Maldonado – Tulcán – Ibarra , 2.- Para vehículos livianos, E10 desde San Jerónimo – Buenos Aires – Cahuasquí – Tumbabiro. |
| 27  | Cañar           | Cañar               | Ingapirca                                     | Vía El tambo – Ingapirca – Honorato Vásquez km 8+100, km 15.                      | DESPLAZAMIENTO    | 100                       | 24/11/2021       | Ninguna   |
| 28  | Morona Santiago | Morona              | Macas, cabecera cantonal y capital provincial | Vía Macas-Puyo [E45], tramo puente sobre el río Copueno-puente sobre el río Upano | SOCAVAMIENTO      | 180                       | 16/5/2021        | Ninguna   |
| 29  | Napo            | El Chaco            | Gonzalo Díaz De Pineda (El Bombón)            | San Rafael, Piedra Fina, San Luis, San Carlos, Vía Y de Baeza-Lago Agrio [E45]    | SOCAVAMIENTO      | 1040                      | 2/2/2020         | Lago Agrio – Coca – Y de Narupa – Tena – Ambato – Quito   |
| 30  | Morona Santiago | Santiago            | Patuca  | Loma Seca vía Patuca – Santiago [E40]   | SOCAVAMIENTO      | 15                        | 15/1/2020        | Ninguna   |
| 31  | Morona Santiago | Tiwintza            | San José de Morona                            | Shaime, vía Santiago-San José de Morona [E40]                                     | COLAPSOESTRUCTURA | 170                       | 13/5/2020        | Ninguna   |
| 32  | Morona Santiago | Tiwintza            | Santiago, cabecera cantonal                   | Km 75, Yapapas, vía Entronque a Santiago de Méndez – Santiago [E40]               | DESPLAZAMIENTO    | 70                        | 16/5/2020        | Ninguna   |
| 33  | Morona Santiago | Tiwintza            | Santiago, cabecera cantonal                   | Palomino km 68, vía Santiago-San José de Morona [E40]                             | SOCAVAMIENTO      | 70                        | 16/5/2020        | Ninguna   |
| 34  | Morona Santiago | Morona              | Macas, cabecera cantonal y capital provincial | Puente sobre el río Upano, vía Macas-Puyo-[E45]                                   | SOCAVAMIENTO      | 57                        | 21/6/2020        | Ninguna   |
| 35  | Morona Santiago | Tiwintza            | Santiago, cabecera cantonal                   | Yapapas, vía Entronque a Santiago de Méndez – Santiago [E40]                      | SOCAVAMIENTO      | 50                        | 21/8/2020        | Ninguna   |

### 07 VÍAS DE SEGUNDO ORDEN CERRADAS:

| N. | Provincia   | Cantón    | Parroquia                    | Sector/Vía  | Evento Peligroso | Afectación (mts lineales) | Fecha del evento | Vías alternas                |
|----|-------------|-----------|------------------------------|---|------------------|---------------------------|------------------|------------------------------|
| 1  | Tungurahua  | Baños     | Lligua                       | Capa Rosada, vía Baños- Puñapi-Patate aproximadamente a 2 km de Baños | SOCAVAMIENTO     | 500                       | 16/06/2024       | Ninguna                      |
| 2  | Cañar       | Biblian   | Nazón                        | San Roque   | INUNDACIÓN       | 100                       | 16/06/2024       | Ninguna                      |
| 3  | Santa Elena | Salinas   | Anconcito                    | Vía al Puerto Pesquero  | SOCAVAMIENTO     | --                        | 14/03/2023       | Ninguna                      |
| 4  | Pichincha   | Quito     | Conocoto                     | Calles Hermano Miguel y Panzaleo, cruce de vías                       | SOCAVAMIENTO     | 30                        | 28/02/2022       | Ninguna                      |
| 5  | Azuay       | Nabón     | Nabón                        | Rosas, Bellavista, Tamboloma, Chunazana                               | DESPLAZAMIENTO   | 50                        | 14/03/2021       | Corraleja-Yasudel-Susudel    |
| 6  | Imbabura    | Pimampiro | Pimampiro, Cabecera Cantonal | San José de Aloburo   | DESPLAZAMIENTO   | 500                       | 09/11/2021       | Vía Narchimbuela – Pimampiro |
| 7  | Pichincha   | Mejía     | Tambillo                     | El Murco - Pasando la escuela Carlos Freire Larrea                    | INUNDACIÓN       | ---                       | 11/04/2022       | Ninguna                      |

## REPORTE DE MONITOREO DE AMENAZAS Y EVENTOS PELIGROSOS – No. 0368

Fecha y Hora de actualización: miércoles, 03 de julio de 2024 - 10:03:33 / Página 7 de 8

### 03 VÍAS DE SEGUNDO ORDEN PARCIALMENTE HABILITADAS:

| No | Provincia  | Cantón     | Parroquia   | Sector/Vía   | Evento Peligroso | Afectación (mts lineales) | Fecha del evento | Vías alternas |
|----|------------|------------|-------------|--|------------------|---------------------------|------------------|---------------|
| 1  | Napo/      | Tena       | Ahuano      | Ahuano, vía Ahuano-Campana Cocha                                       | SOCAVAMIENTO     | --                        | 02/07/2024       |               |
| 2  | Napo       | Tena       | Chontapunta | Unión Lojana, Vía Chonta Punta- Los Zorros-Límite con Orellana [E436A] | SOCAVAMIENTO     | --                        | 29/05/2024       | Ninguna       |
| 3  | Chimborazo | Pallatanga | Pallatanga  | Jiménez, vía Jiménez - Pallatanga                                      | SOCAVAMIENTO     | --                        | 27/05/2023       | Ninguna       |

### 13 VÍAS DE TERCER ORDEN CERRADAS:

| No. | Provincia       | Cantón        | Parroquia                                    | Sector/Vía   | Evento Peligroso | Afectación (mts lineales) | Fecha del evento | Vías alternas |
|-----|-----------------|---------------|--|--|------------------|---------------------------|------------------|---------------|
| 1   | Morona Santiago | Limón Indanza | San Antonio (cabecera en San Antonio Centro) | Vía General Leonidas Plaza-Warintz-Tercer Orden  | DESLIZAMIENTO    | 60                        | 21/06/2024       | Ninguna       |
| 2   | Pichincha       | Cayambe       | Juan Montalvo                                | Río Guachalá - vía a la Josefina   | INUNDACIÓN       | 100                       | 16/06/2024       | Ninguna       |
| 3   | Pastaza         | Pastaza       | Simón Bolívar                                | Los Tayos, Chumpi, Peas  | INUNDACIÓN       | 10                        | 16/06/2024       | Ninguna       |
| 4   | Morona Santiago | Sucúa         | Sucúa  | Huacani  | SOCAVAMIENTO     | 10                        | 16/06/2024       | Ninguna       |
| 5   | Chimborazo      | Penipe        | El Altar                                     | Palitahua, vía Penipe-Palitahua  | SOCAVAMIENTO     | --                        | 16/06/2024       | Ninguna       |
| 6   | Morona Santiago | Sucúa         | Sucúa  | Wakami- Miriumi Triunfo  | DESLIZAMIENTO    | 700                       | 16/06/2024       | Ninguna       |
| 7   | Chimborazo      | Penipe        | Bilbao                                       | Yuibug Chico, antigua vía Penipe - Baños   | ALUVIÓN          | --                        | 16/06/2024       | Ninguna       |
| 8   | Chimborazo      | Chambo        | San Francisco de Chambo                      | Sector de Quinón en puente de Guayllabamba, vía Chambo - Guayllabamba                  | ALUVIÓN          | --                        | 16/06/2024       | Ninguna       |
| 9   | Imbabura        | Cotacachi     | Peñaherrera                                  | El Cristal, vía Peñaherrera - Villaflores  | DESLIZAMIENTO    | 50                        | 19/12/2023       | Ninguna       |
| 10  | Pichincha       | Mejía         | Tambillo                                     | Ushco, vía Tambillo - Panamericana Sur   | INUNDACIÓN       | 20                        | 10/04/2022       | Ninguna       |
| 11  | Pichincha       | Mejía         | Manuel Cornejo Astorga (Tandapi)             | Vía de ingreso a las Comunidades Peñas Blancas, El Paraíso, El Mirador y San Francisco | DESLIZAMIENTO    | 140                       | 08/02/2022       | Ninguna       |
| 12  | Morona Santiago | Morona        | Sinai  | Playas de San Luis, vía Santa María Tunants-Playas de San Luis-Quinta Cooperativa      | INUNDACIÓN       | 3884                      | 02/05/2021       | Ninguna       |
| 13  | Azuay           | Cuenca        | Nulti  | Pasto Romero, vía al centro Parroquial   | DESLIZAMIENTO    | 30                        | 16/04/2021       | Ninguna       |

## REPORTE DE MONITOREO DE AMENAZAS Y EVENTOS PELIGROSOS – No. 0368

Fecha y Hora de actualización: miércoles, 03 de julio de 2024 – 10:03:33 / Página 8 de 8

### 18 VÍAS DE TERCER ORDEN PARCIALMENTE HABILITADAS:

| No. | Provincia       | Cantón                | Parroquia           | Sector/Vía  | Evento Peligroso | Afectación (mts lineales) | Fecha del evento | Vías alternas |
|-----|-----------------|-----------------------|---------------------|---|------------------|---------------------------|------------------|---------------|
| 1   | Chimborazo      | Riobamba              | Pungalá             | Complejo Turístico Las Rocas, Punin Guayco, Misniag, Peltetec, Alao Llactapamba, Alao San Antonio vía Pungalá - Alao. | ALUVIÓN          | --                        | 16/06/2024       | Ninguna       |
| 2   | Morona Santiago | Palora                | Sangay              | Cañari, vía Carmelo-San Jorge   | SOCAVAMIENTO     | 107                       | 16/06/2024       | Ninguna       |
| 3   | Pichincha       | Cayambe               | Cangahua            | vía Larcachaca- Oyacachi (Moras, Hierba Buena), Yacuchupa- Sayaro; sectores Chitachaca y Guanguilquí                  | DESLIZAMIENTO    | 600                       | 16/06/2024       | Ninguna       |
| 4   | Tungurahua      | Patate                | Sucre               | Guardería Junto al Coliseo, Páramo Sudahua.   | INUNDACIÓN       | --                        | 16/06/2024       | Ninguna       |
| 5   | Chimborazo      | Penipe                | La Candelaria       | Penipe - La Candelaria  | ALUVIÓN          | --                        | 16/06/2024       | Ninguna       |
| 6   | Morona Santiago | Santiago              | Tayuza              | Vía Tayuza-Muchinkin  | DESLIZAMIENTO    | 20                        | 16/06/2024       | Ninguna       |
| 7   | Morona Santiago | Palora                | Arapicos            | Planada, vía Colonia Azuay-San Luis-Apkius-Planada  | SOCAVAMIENTO     | 72                        | 16/06/2024       | Ninguna       |
| 8   | Morona Santiago | Palora                | Palora              | Balcón del Río  | SOCAVAMIENTO     | 25.6                      | 16/06/2024       | Ninguna       |
| 9   | Morona Santiago | Palora                | Sangay              | Sangay-Yutzo  | SOCAVAMIENTO     | 15.2                      | 16/06/2024       | Ninguna       |
| 10  | Morona Santiago | Palora                | Sangay              | San Vicente-Laureles  | SOCAVAMIENTO     | 11                        | 16/06/2024       | Ninguna       |
| 11  | Morona Santiago | Palora                | Sangay              | Mojon-Paquisha-Chinimp-Chupi-Asfaltado  | SOCAVAMIENTO     | 22.8                      | 16/06/2024       | Ninguna       |
| 12  | Morona Santiago | Palora                | 16 de Agosto        | Cóndor Mirador  | SOCAVAMIENTO     | 54.4                      | 16/06/2024       | Ninguna       |
| 13  | Morona Santiago | Palora                | 16 de Agosto        | Tawasap - 16 de agosto - San Ramon-Santa Teresita-Wamp  | SOCAVAMIENTO     | 32.8                      | 16/06/2024       | Ninguna       |
| 14  | Morona Santiago | Palora                | 16 de Agosto        | Vía a 16 de Agosto-Chai   | SOCAVAMIENTO     | 10                        | 16/06/2024       | Ninguna       |
| 15  | Morona Santiago | Palora                | 16 de Agosto        | Shirampastza-Santa Ines   | SOCAVAMIENTO     | 8                         | 16/06/2024       | Ninguna       |
| 16  | Azuay           | Pucará                | Pucará              | Km 2.5 de la vía Minas-Tablón-Pucará  | SOCAVAMIENTO     | 60                        | 27/05/2024       | Ninguna       |
| 17  | Orellana        | Francisco de Orellana | San José de Guayusa | A 250 metros del ingreso a Guayusa  | SOCAVAMIENTO     | 7                         | 05/05/2024       | Ninguna       |
| 18  | Pastaza         | Arajuno               | Arajuno             | Boano, vía Shiwakucha - Puni Bocana   | SOCAVAMIENTO     | 70                        | 28/07/2023       | Ninguna       |

Reporte generado por la Dirección de Monitoreo de Eventos Adversos de la Secretaría Nacional de Gestión de Riesgos.

**Reporte elaborado por:**

Nombre: Victor Yagual P. - Digitador Nacional de Eventos Adversos  
Correo electrónico: [victor.yagual@gestionderiesgos.gob.ec](mailto:victor.yagual@gestionderiesgos.gob.ec)  
Teléfono: 042593500 ext. 1805

**Reporte revisado por:**

Nombre: Ing. Stalin Jimenez- Analista de Monitoreo de Eventos Adversos  
Correo electrónico: [stalin.jimenez@gestionderiesgos.gob.ec](mailto:stalin.jimenez@gestionderiesgos.gob.ec)  
Teléfono: 042593500 ext. 1803

Para ser agregado o removido de esta lista de destinatarios, por favor envíe un correo electrónico a [sala.nacional@gestionderiesgos.gob.ec](mailto:sala.nacional@gestionderiesgos.gob.ec)  
Para más información, visite nuestro sitio web: <https://www.gestionderiesgos.gob.ec/reportes-de-monitoreo-de-amenazas-y-eventos-peligrosos-2022/>