

## REPORTE DE MONITOREO DE AMENAZAS Y EVENTOS ADVERSOS - No. 0466




Fecha y Hora de actualización: miércoles, 21 de agosto de 2024 - 14:31:24 / Página 1 de 7

Periodo de Monitoreo: Desde: 21:00 20/08/2024 Hasta: 09:00 21/08/2024

### 1. Monitoreo de amenazas

- Amenaza en desarrollo, posible desencadenamiento de eventos adversos.
- Amenaza en incremento y probable materialización inminente.
- Amenaza dentro de los parámetros normales.

#### PELIGRO VOLCÁNICO:

Ubicación	Nivel de alerta declarada	Situación actual	Valoración actual
 Volcán Reventador Napó	NARANJA	07:00 Se visualiza el sector nublado.	●
 Volcán Chiles-Cerro Negro Carchi	AMARILLA	08:00 Sin reporte de actividad.	●
 Volcán Sangay Morona Santiago	AMARILLA	07:00 Se visualiza el sector nublado.	●

#### PELIGRO POR DESBORDAMIENTOS DE CUERPOS HÍDRICOS:

##### 00 cuerpos de agua desbordados:

Provincia	Cantón	Parroquia	Sector	Nombre
---	---	---	---	---

##### 00 cuerpos de agua con tendencia a subir el nivel:

Provincia	Cantón	Parroquia	Sector	Nombre
---	---	---	---	---

#### PELIGRO POR INCENDIOS FORESTALES:

##### 01 incendio forestal activo:

Provincia	Cantón	Parroquia	Sector	Afectación (Ha)	Fecha de inicio
Pichincha	Quito	LLoa	Cerro Atacazo	---	20/08/2024

##### 01 incendio forestal controlado:

Provincia	Cantón	Parroquia	Sector	Afectación (Ha)	Fecha de inicio
Pichincha	Pedro Moncayo	La Esperanza	Tomalon	32	19/08/2024

#### PELIGRO POR APERTURA O COLAPSO DE PRESAS Y REPRESAS:

Recurso	Cota mínima	Cota Actual	Cota máxima	Hora de corte	Valoración
Molino, Azuay	1970.00	---	1990.50	---	---
Mazar, Azuay	2138.05	---	2153.45	---	---
Daule Peripa, Guayas	70.00	115.37	85.00	08:30	---
Central Baba, Los Ríos	114.00	---	117.00	---	---
Chongón, Guayas	44.50	---	55.15	---	---
El Azúcar, Santa Elena	40.00	---	45.09	---	---
San Vicente, Santa Elena	50.00	---	57.49	---	---
La Esperanza, Manabí	53.40	---	66.00	---	---
Poza Honda, Manabí	104.29	---	106.51	---	---
Multipropósito Chone, Manabí	48.00	---	68.50	---	---
Agoyán, Tungurahua	1645.00	---	1651.00	---	---
Pucará-Pisayambo, Tungurahua	3541.00	---	3565.00	---	---

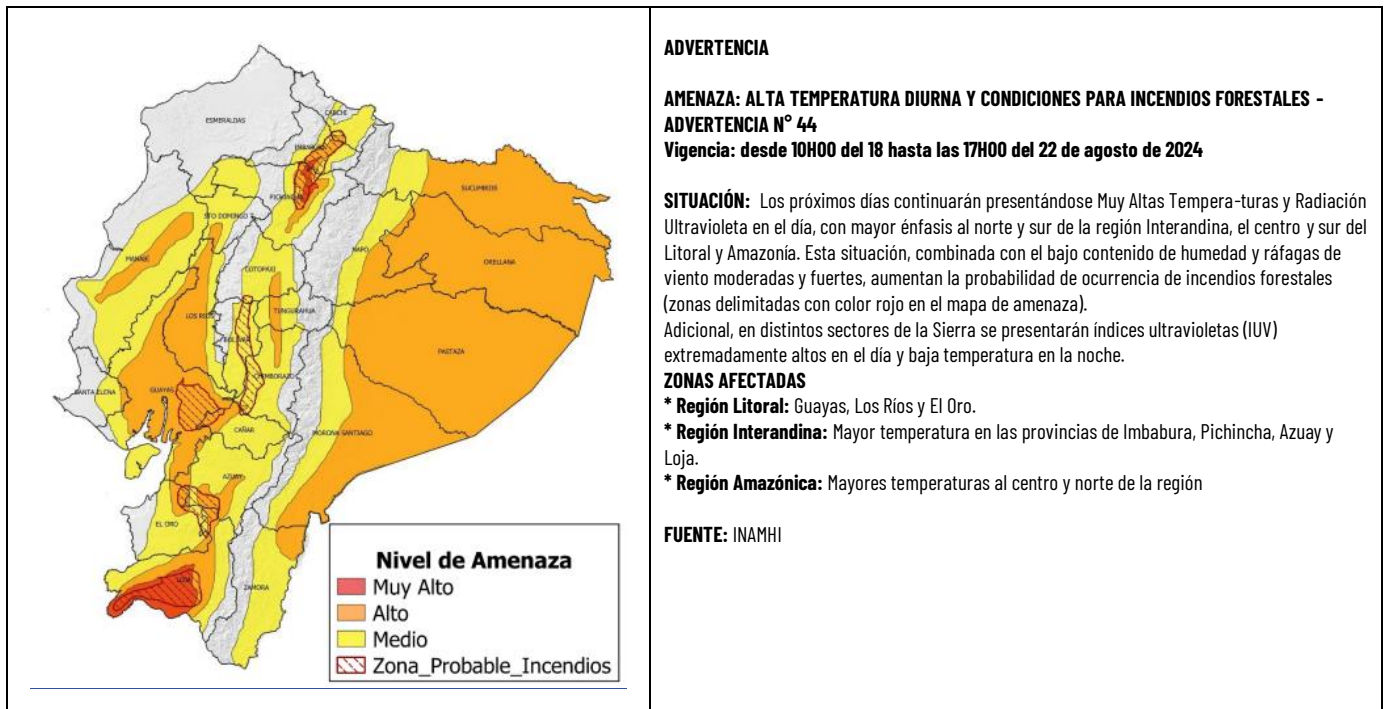
DECLARATORIAS DE NIVELES DE ALERTA VIGENTES POR AMENAZAS Y/O EVENTOS ADVERSOS, VISITAR LA PÁGINA WEB:

<https://www.gestionderiesgos.gob.ec/niveles-de-alertas-y-declaratorias-vigentes-establecidas-por-la>

REPORTE DE MONITOREO DE AMENAZAS Y EVENTOS ADVERSOS – No. 0466

Fecha y Hora de actualización: miércoles, 21 de agosto de 2024 - 14:31:24 / Página 2 de 7

SITUACIÓN HIDROMETEOROLÓGICA:



PELIGRO SÍSMICO:

Fecha - Hora Local	Magnitud	Profundidad	Cercano a	Sentido por la población
---	---	---	---	---

2. Monitoreo de eventos peligrosos (emergencias y desastres)

ZONA 2



Socavamiento

<b>Localización:</b>	Orellana-Napo/El Chaco/Gonzalo Díaz De Pineda (El Bombón)/San Rafael, Piedra Fina 2, San Luis, San Carlos, vía Y de Baeza-Lago Agrío [E45].
<b>Antecedentes:</b>	Debido al proceso erosivo desarrollado desde febrero del 2020, el río Quijos (Alto Coca) mantiene en riesgo a varias viviendas y sectores estratégicos, tales como: la Red Estatal Vial [E45], Hidroeléctrica Coca Codo Sinclair, tuberías de SOTE, Poliducto Shushufindi - Quito y OCP. Se mantiene la declaratoria emitida mediante resolución SGR-058-2021 de cambiar el nivel de alerta Naranja a Roja.
<b>Situación actual:</b>	El frente de erosión se estima localizado en la abscisa 6+400 (por confirmar) durante 3 días; aguas abajo, entre los kilómetros 6+400 y 10+000, continúa la erosión lateral en la margen izquierda, aguas arriba de San Carlos, afectando las instalaciones petroleras y poniendo el peligro a la vía E45 en el sector del Mirador y también aguas abajo del río Loco, donde también se afectó las instalaciones petroleras. Desde el 2020 a la fecha las afectaciones son las siguientes:
<b>Afectaciones:</b>	<ul style="list-style-type: none"> <li>- Personas afectadas: 115</li> <li>- Personas afectadas indirectas: 26.804 personas</li> <li>- Personas damnificadas: 51</li> <li>- Personas evacuadas: 99</li> <li>- Viviendas afectadas: 14</li> <li>- Viviendas destruidas: 6</li> <li>- Bienes públicos afectados (4): 3 corresponden al fenómeno de erosión (rotura de tuberías: SOTE, Poliducto y OCP por el hundimiento ocurrido el 07/04/2020); y 1 tubería de agua potable de San Luis y 1 Torres de soporte de tubería tipo H.</li> <li>- Bienes privados afectados (6): fueron afectados al intentar cruzar el río Marker un bus interprovincial (trans Esmeraldas) (05/09/2023), un camión (10/09/2023), bus interprovincial (Zaracay) (14/09/2023), camioneta (30/10/2023), tráiler y un bus de la Cooperativa Putumayo (24/11/2023)</li> <li>- Puentes destruidos (5): Puente sobre el río Montana, Puente Ventana 2, Puente Piedra Fina 2, Puente colgante San Carlos y Puente sobre el río Marker.</li> <li>- Metros de vía afectadas: 1120</li> <li>- Ha de Cultivo perdida: 100.03</li> <li>- Animales de granja afectados y muertos: 3448</li> </ul>

REPORTE DE MONITOREO DE AMENAZAS Y EVENTOS ADVERSOS – No. 0466

Fecha y Hora de actualización: miércoles, 21 de agosto de 2024 - 14:31:24 / Página 3 de 7

<b>Acciones de respuesta:</b>	Ep Petroecuador y OCP implementan las contingencias para superar los eventos de fuerza mayor; OCP contruye dos bypass La Comisión Ejecutora Río Coca - CELEC EP, SNGR, Tenencia Política de Gonzalo Díaz de Pineda, Cuerpo de Bomberos El Chaco y CCGR San Luis realizan monitoreo.
<b>Fuentes de información:</b>	SNGR CZ2 Umeva Napo-Orellana/ Técnico/SNGR CZ2/UGR GAD El Chaco/MDG/Comunidad/CELEC EP/ECU 911/Cuerpo de Bomberos El Chaco

ZONA 3



Deslizamiento

<b>Localización:</b>	Tungurahua/Baños de Agua Santa/Río Verde/Caserío El Placer, Quilloturo, ref. Vía Baños - Puyo [E30].
<b>Antecedentes:</b>	Debido a las lluvias registradas el 16/06/2024, en el sector se produjo un deslizamiento de magnitud que afecta completamente la vía de primer orden afectó a personas y maquinaria que se encontraba trabajando en el sector. El 21/06/2024, se activó el COE Provincial Tungurahua. SNGR realizó una inspección el 18 de junio 2024.
<b>Situación actual:</b>	Al momento la vía se encuentra parcial habilitada, paso controlado en el sector La Merced puente Bailey. El 13/08/2024 el COE provincial se reunió donde se da a conocer los siguientes acuerdos: 1. La Gobernación se compromete a continuar con el seguimiento y la gestión necesarias para la resolución del decreto especial que afecta a 167 familias perjudicadas por la reciente emergencia. Este proceso incluirá reuniones periódicas para evaluar los avances y establecer estrategias adicionales que aseguren la resolución favorable de esta situación. 2. El Gobierno Provincial de Tungurahua coordinará de manera conjunta con el GAD Municipal de Baños de Agua Santa la intervención en las áreas afectadas, utilizando maquinaria pesada. Esta colaboración buscará optimizar recursos y garantizar la eficacia en las acciones de mitigación y rehabilitación. 3. El Ministerio de Desarrollo Urbano y Vivienda (MIDUVI) establecerá una mesa de articulación con el GAD Municipal de Baños de Agua Santa para la implementación del Proyecto de Vivienda Social. Este espacio de coordinación permitirá definir los lineamientos técnicos y logísticos para la ejecución del proyecto, asegurando el cumplimiento de los plazos y la calidad en la construcción de las viviendas. 4. El Ministerio de Educación (MINEDUC), basándose en el fundamento técnico proporcionado por la Secretaría de Riesgos, pone a consideración el cierre definitivo de la Escuela Gonzalo Abad. En caso de proceder con esta medida, el MINEDUC garantizará la reubicación de los estudiantes en otras instituciones educativas cercanas, salvaguardando así su derecho a la educación. El COE Provincial emitirá un acuerdo oficial respaldando esta decisión y solicitando la implementación de las medidas necesarias. 5. En un plazo de 15 días, la Gobernación coordinará una reunión con el director de CELEC para evaluar la viabilidad de utilizar las instalaciones del campamento de Los Pinos como albergue. Se analizarán diferentes mecanismos de entrega y uso de estas instalaciones, con el objetivo de proporcionar un espacio seguro y adecuado para las personas que necesiten ser albergadas. 6. Se solicita a la Secretaría de Gestión de Riesgos la socialización al COE PROVINCIAL el Informe Nro. SNGR-CZ3GR-2024-0409, correspondiente al Informe de Asistencia Técnica de Emergencia para el levantamiento de información geológica, fotogramétrica e identificación de movimientos en masa en el cantón Baños de Agua Santa. 7. Se recomienda al Gobierno Autónomo Descentralizado Municipal de Baños de Agua Santa la elaboración del polígono oficial de afectación a las instituciones requirentes, basados en el Informe Nro. SNGR-CZ3GR-2024-0409, correspondiente al Levantamiento de Información Geológica, Fotogramétrica e Identificación de Movimientos en Masa en el Cantón Baños de Agua Santa.
<b>Afectaciones:</b>	- 24 personas heridas. - 14 personas fallecidas - 399 familias afectadas (1201 personas) - 271 familias evacuadas - 67 familias damnificadas (217 personas) - 18 viviendas afectadas. - 31 viviendas destruidas. - 10490 metros aproximadamente de vía de primer orden afectado. - 1 puente afectado. - 1 establecimiento de salud afectado (Centro de Salud Río Verde) - 10 bienes públicos afectados. (Postes de alumbrado) - 4 bienes privados destruidos (Vehículos) - 80 % del servicio de agua potable afectado en el cantón Baños (restablecido al 100%). - 20 % del servicio de energía eléctrica afectado en cantón Baños (restablecido al 100%) Por la emergencia se han activado los siguientes alojamientos temporales: <ul style="list-style-type: none"> <li>• Iglesia Católica 17 familias (57 personas)</li> <li>• Guardería 12 familias (29 personas)</li> <li>• San Vicente ubicado en Baños Cabecera Cantonal 8 familias (25 personas)</li> <li>• Fundación Oscar Efrén Reyes 5 familias (14 personas)</li> <li>• Casa Sr. Abdón Recalde 6 familias (21 personas)</li> <li>• 66,6 ha de cultivos afectados</li> <li>• 98,5 ha de cultivos destruidos</li> <li>• 3750 animales de granja afectados</li> <li>• 3500 animales de granja muertos</li> </ul>
<b>Acciones de respuesta:</b>	MAG realizó la entrega de ensilaje. SNGR monitorea el evento, realizó la entrega de asistencia humanitaria y participó de la reunión del COE. SNGR-UGIAR-CZ3 realizó la inspección del predio donde serán reubicadas las familias damnificadas.
<b>Fuentes de información:</b>	SNGR CZ3 Umeva Tungurahua/CB/GAD Baños/EEASA/UGR GAD Provincial

REPORTE DE MONITOREO DE AMENAZAS Y EVENTOS ADVERSOS – No. 0466

Fecha y Hora de actualización: miércoles, 21 de agosto de 2024 - 14:31:24 / Página 4 de 7

ZONA 5

Déficit Hídrico



<b>Localización:</b>	Galápagos/ Cantones: Santa Cruz, Isabella, San Cristóbal.
<b>Antecedentes:</b>	Debido a la ausencia de lluvias a nivel provincial, el sector agrícola se ha visto afectado con el debilitamiento de los sembríos, pastos y plantas nativas dejándolos susceptibles a enfermedades y plagas. El MAG indica que la ausencia de lluvias ha ocasionado que a partir del mes de abril no se registren siembras de cultivos a campo abierto. La disponibilidad de pasto para alimentación de los animales se vió afectado en un 70%. El 11/06/2024, El COE Provincial se activó el 21/06/2024 para analizar el "INFORME DE ANÁLISIS CLIMÁTICO DEL ARCHIPIÉLAGO DE GALÁPAGOS" elaborado por el INAMHI y el informe del MAG anteriormente mencionado, para tomar acciones sobre la situación de la sequía en la provincia.
<b>Situación actual:</b>	Por presencia de precipitaciones esporádicas presentadas en los últimos días en la Provincia, especialmente en la parte rural de las Islas, las afectaciones agropecuarias han bajado, se ha realizado varios recorridos por varios predios dedicados a la ganadería dónde se ha observado que el pasto tropical existente en las Islas no ha crecido, por tal motivo el MAG con el CGREG planifican realizar la compra de pasto para ganado, ensilaje y ser distribuido al sector ganadero de la Provincia.
<b>Afectaciones:</b>	- 653.86 ha de cultivos destruidos (Cultivos de: plátano, naranja, pepinillo, cebolla blanca, cilantro, Piña, café, pasto, Braquiria, Maíz duro, tomate riñon) - 4242.24 ha de cultivos afectados (cultivos de: plátano, yuca, cebolla, piña, café, cilantro, maíz duro, naranja, tomate de riñon, pepinillo, pasto, braquiria, cebolla blanca, maíz duro, misceláneo) - 245 animales de granja afectados (ganado bovino) - 5 animales de granja muertos (ganado bovino)
<b>Acciones de respuesta:</b>	MAG realizó levantamiento de información e identificación de afectaciones en el sector agrícola a nivel provincial.
<b>Fuentes de información:</b>	SNGR se mantiene activo ante esta novedad. SNGR CZ5 Umeva Santa Elena/UPREA Galápagos/MAG Galápagos

ZONA 6

Deslizamiento



<b>Localización:</b>	Azuay/Santa Isabel/Santa Isabel/La Cría.
<b>Antecedentes:</b>	El 03/06/2022, se suscitó un deslizamiento producto de la saturación del suelo originado por la combinación del deficiente sistema de riego en el sector, del taponamiento de diferentes quebradas y la deficiencia en el drenaje del terreno. El 06/04/2023, la SNGR emitió el cambio a ALERTA NARANJA El 20/06/2023 MIES entregó Bonos de Contingencia a 22 familias afectadas de la comunidad La Cría. Con fecha 26/01/2024 se realizó la activación del COE Provincial Azuay para realizar el seguimiento del evento y establecer acciones. SNGR verificó la situación actual de las familias y las estructuras en la zona y la situación del albergue.
<b>Situación actual:</b>	Gestor del alojamiento temporal "San Isidro" informó que el 09/05/2024 salieron 3 familias de 9 personas quedando 1 persona que al momento aun se encuentra en el albergue.
<b>Afectaciones:</b>	-44 viviendas afectadas -44 familias afectadas -178 personas afectadas -8 viviendas destruidas -8 familias damnificadas -25 personas damnificadas (permanecen en casa de familias acogientes) -38 familias evacuadas. -130 personas evacuadas (albergue temporal) (Con fecha 09/05/2024 se encuentran en el albergue 1 familias de 1 persona) -1 bien privado afectado (capilla) -1 bien público afectado (casa comunal) -1 bien público afectado (cancha central) -3 bienes privados afectados (predios)
<b>Acciones de respuesta:</b>	UGR Santa Isabel en conjunto con SGR CZ6 realizan acciones de atención a la emergencia
<b>Fuentes de información:</b>	SNGR CZ6 Umeva Azuay-Cañar.

ZONA 9

Incendio Forestal



<b>Localización:</b>	Pichincha / Quito/ LLoa/ Cerro Atacazo
<b>Antecedentes:</b>	EL 20/08/2024 se suscitó un incendio forestal.
<b>Situación actual:</b>	El incendio continúa activo.
<b>Afectaciones:</b>	--
<b>Acciones de respuesta:</b>	Cuerpo de Bomberos Quito inicia las operaciones de sofocación del flagelo, con apoyo de personal del Fondo Nacional del Agua (FONAG)
<b>Fuentes de información:</b>	Cuerpo de Bomberos de Quito/FONAG/ SNGR Unidad de Monitoreo Pichincha

REPORTE DE MONITOREO DE AMENAZAS Y EVENTOS ADVERSOS - No. 0466

Fecha y Hora de actualización: miércoles, 21 de agosto de 2024 - 14:31:24 / Página 5 de 7

3. Monitoreo de estado de vías afectadas por eventos peligrosos

01 VÍA DE PRIMER ORDEN CERRADA:

No.	Provincia	Cantón	Parroquia	Sector/Vía	Evento Peligroso	Afectación (mts lineales)	Fecha del evento	Vías alternas
1	Chimborazo	Alausí	Alausí	Casual y Nuevo Alausí, vía Alausí - Guamate [E-35]	DESPLAZAMIENTO	2320	26/03/2023	* Guamate -García Moreno - Sibambe - Alausí. * Charicando - Cherlo - Guasuntos - Alausí. * Tixán - Pueblo Viejo - Alausí, para vehículos hasta 3.5 toneladas.

31 VÍAS DE PRIMER ORDEN PARCIALMENTE HABILITADAS:

No.	Provincia	Cantón	Parroquia	Sector/Vía	Evento Peligroso	Afectación (mts lineales)	Fecha del evento	Vías alternas
1	Napo	Quijos	Cuyuja	Chuzalongo, Maspa, Yahuana, Laurel, Vía Baeza - Pifo [E20]	DESPLAZAMIENTO	100	16/06/2024	Ninguna
2	Napo	Quijos	Cuyuja	El Laurel, Vía Y de Baeza - Papallacta [E20]	SOCAVAMIENTO	--	21/06/2024	Ninguna
3	Tungurahua	Baños de Agua Santa	Río Verde	El Placer, Quilloturo, vía Baños - Puyo [E30]	DESPLAZAMIENTO		16/06/2024	Ninguna
4	Bolívar	Chillanes	Chillanes	Km 31, vía Chillanes-Bucay	DESPLAZAMIENTO	15	27/05/2024	Ninguna
5	Napo	El Chaco	Gonzalo Díaz de Pineda	Piedra Fina, vía El Chaco-Reventador [E45]	SOCAVAMIENTO	--	20/05/2024	Ninguna
6	Santo Domingo de los Tsáchilas	La Concordia	La Concordia	En la entrada a la parroquia la Villegas vía de primer orden la Concordia - Monterrey	SOCAVAMIENTO	30	19/02/2024	Vía Antigua La Villegas - Monterrey / Ka Concordia - Plan Piloto - Las Villegas - Monterrey
7	Cotopaxi	Pujilí	Tingo	Tacajaló ingreso a la Esperanza, vía Pujilí - La Maná [E-30]	DESPLAZAMIENTO	--	31/01/2024	Ninguna
8	Los Ríos	Babahoyo	Pimocha	Puente de Los Gemelos	SOCAVAMIENTO	6	19/01/2024	Ninguna
9	Imbabura	Ibarra	Carolina	San Jerónimo-Guadalupe; vía Salinas - Lita km 114 [E10]	DESPLAZAMIENTO	125	22/12/2023	Ninguna
10	Morona Santiago	Limón Indanza	General Leonidas Plaza Gutiérrez (Limón)	Loma de la Virgen, vía Plan de Milagro-Gualaceo	DESPLAZAMIENTO	26	12/12/2023	Cuenca-Guarumales-Méndez-Limón Indanza-Plan de Milagro.
11	Tungurahua	Baños de Agua Santa	Río Verde	San Jorge, vía Baños - Puyo [E30]	SOCAVAMIENTO	100	16/7/2023	Ninguna
12	Tungurahua	Baños de Agua Santa	Ulba	Agoyán, vía Baños - Puyo [E-30]	SOCAVAMIENTO	30	27/6/2023	Ninguna
13	Esmeraldas	Quinindé	Malimpia	Malimpia, E20 pasando el basurero a mano derecha	SOCAVAMIENTO	30	03/04/2023	Ninguna
14	Morona Santiago	Limón Indanza	Yunganza (Cab. En el rosario)	Km 35, El Rosario, vía Bella Unión - Limón [E45]	DESPLAZAMIENTO	30	04/03/2023	Ninguna
15	Azuay	Sevilla de Oro	Palmas	km 76, Vía Paute Guarumales Méndez [E-40]	DESPLAZAMIENTO	25	5/09/2022	Ninguna
16	Azuay	Sevilla de Oro	Palmas	km 61, Vía Paute Guarumales Méndez [E-40]	SOCAVAMIENTO	35	30/08/2022	Ninguna
17	Manabí	Puerto López	Salango	La Rinconada 5 Cerros, vía Puerto López - Santa Elena [E15].	HUNDIMIENTO	4	28/08/2022	Ninguna
18	Manabí	Sucre	Leonidas Plaza	Km 19, San Agustín-Tosagua [E-383]	SUBSIDENCIA	150	14/08/2022	Ninguna
19	Morona Santiago	Sucúa	Asunción	Sector paso Carreño [E45]	SOCAVAMIENTO	5	18/05/2022	Ninguna
20	Pichincha	Mejía	Manuel Cornejo A.	km 38 + 600, vía Alóag - Unión del Toachi [E20]	HUNDIMIENTO	15	25/02/2022	Ninguna
21	Esmeraldas	Quinindé	Rosa Zarate (Quinindé)	Km 68 Los Vergeles, vía Esmeraldas - Quinindé [E20]	HUNDIMIENTO	40	8/02/2022	Ninguna
22	Imbabura	Ibarra	Carolina	San Jerónimo; vía Salinas - Lita [E 10]	DESPLAZAMIENTO	225	22/12/2021	1.- Ruta desde la E10 Guallupe - San Juan de Lachas (Carchi) - por la E 182 Gualchan - Chical - Maldonado - Tulcán - Ibarra , 2.- Para vehículos livianos, E10 desde San Jerónimo - Buenos Aires - Cahuasquí - Tumbabiro.
23	Cañar	Cañar	Ingapirca	Vía El tambo - Ingapirca - Honorato Vásquez km 8+100, km 15.	DESPLAZAMIENTO	100	24/11/2021	Ninguna
24	Morona Santiago	Morona	Macas, cabecera cantonal y capital provincial	Vía Macas-Puyo [E45], tramo puente sobre el río Copueno-puente sobre el río Upano	SOCAVAMIENTO	180	16/05/2021	Ninguna

REPORTE DE MONITOREO DE AMENAZAS Y EVENTOS ADVERSOS - No. 0466

Fecha y Hora de actualización: miércoles, 21 de agosto de 2024 - 14:31:24 / Página 6 de 7

No.	Provincia	Cantón	Parroquia	Sector/Vía	Evento Peligroso	Afectación (mts lineales)	Fecha del evento	Vías alternas
25	Napo	El Chaco	Gonzalo Díaz De Pineda (El Bombón)	San Rafael, Piedra Fina, San Luis, San Carlos, Vía Y de Baeza-Lago Agrio [E45]	SOCAVAMIENTO	1040	2/02/2020	Lago Agrio - Coca - Y de Narupa - Tena - Ambato - Quito
26	Morona Santiago	Santiago	Patuca	Loma Seca vía Patuca - Santiago [E40]	SOCAVAMIENTO	15	15/01/2020	Ninguna
27	Morona Santiago	Tiwintza	San José de Morona	Shaime, vía Santiago-San José de Morona [E40]	COLAPSOESTRUCTURA	170	13/05/2020	Ninguna
28	Morona Santiago	Tiwintza	Santiago, cabecera cantonal	Km 75, Yapapas, vía Entronque a Santiago de Méndez - Santiago [E40]	DESLIZAMIENTO	70	16/05/2020	Ninguna
29	Morona Santiago	Tiwintza	Santiago, cabecera cantonal	Palomino km 68, vía Santiago-San José de Morona [E40]	SOCAVAMIENTO	70	16/05/2020	Ninguna
30	Morona Santiago	Morona	Macas, cabecera cantonal y capital provincial	Puente sobre el río Upano, vía Macas-Puyo-[E45]	SOCAVAMIENTO	57	21/06/2020	Ninguna
31	Morona Santiago	Tiwintza	Santiago, cabecera cantonal	Yapapas, vía Entronque a Santiago de Méndez - Santiago [E40]	SOCAVAMIENTO	50	21/08/2020	Ninguna

07 VÍAS DE SEGUNDO ORDEN CERRADAS:

No.	Provincia	Cantón	Parroquia	Sector/Vía	Evento Peligroso	Afectación (mts lineales)	Fecha del evento	Vías alternas
1	Tungurahua	Baños	Lliga	Capa Rosada, vía Baños- Puñapi-Patate aproximadamente a 2 km de Baños	SOCAVAMIENTO	500	16/06/2024	Ninguna
2	Cañar	Bibílan	Nazón	San Roque	INUNDACIÓN	100	16/06/2024	Ninguna
3	Santa Elena	Salinas	Anconcito	Vía al Puerto Pesquero	SOCAVAMIENTO	--	14/03/2023	Ninguna
4	Pichincha	Quito	Conocoto	Calles Hermano Miguel y Panzaleo, cruce de vías	SOCAVAMIENTO	30	28/02/2022	Ninguna
5	Azuay	Nabón	Nabón	Rosas, Bellavista, Tamboloma, Chunazana	DESLIZAMIENTO	50	14/03/2021	Corraleja-Yasudel-Susudel
6	Imbabura	Pimampiro	Pimampiro, Cabecera Cantonal	San José de Aloburo	DESLIZAMIENTO	500	09/11/2021	Vía Narchimbuela - Pimampiro
7	Pichincha	Mejía	Tambillo	El Murco - Pasando la escuela Carlos Freire Larrea	INUNDACIÓN	---	11/04/2022	Ninguna

04 VÍAS DE SEGUNDO ORDEN PARCIALMENTE HABILITADAS:

No	Provincia	Cantón	Parroquia	Sector/Vía	Evento Peligroso	Afectación (mts lineales)	Fecha del evento	Vías alternas
1	Chimborazo	Guano	La Matriz	Pungal Grande, vía Riobamba - Penipe [E-490].	ALUVIÓN	---	20/08/2024	Ninguna
2	Napo	Tena	Ahuano	Ahuano, vía Ahuano-Campana Cocha	SOCAVAMIENTO	--	02/07/2024	Ninguna
3	Napo	Tena	Chontapunta	Unión Lojana, Vía Chonta Punta- Los Zorros-Límite con Orellana [E436A]	SOCAVAMIENTO	--	29/05/2024	Ninguna
4	Chimborazo	Pallatanga	Pallatanga	Jiménez, vía Jiménez - Pallatanga	SOCAVAMIENTO	--	27/05/2023	Ninguna

08 VÍAS DE TERCER ORDEN CERRADAS:

No.	Provincia	Cantón	Parroquia	Sector/Vía	Evento Peligroso	Afectación (mts lineales)	Fecha del evento	Vías alternas
1	Pichincha	Cayambe	Juan Montalvo	Río Guachalá - vía a la Josefina	INUNDACIÓN	100	16/06/2024	Ninguna
2	Pastaza	Pastaza	Simón Bolívar	Los Tayos, Chumpi, Peas	INUNDACIÓN	10	16/06/2024	Ninguna
3	Chimborazo	Penipe	El Altar	Palitahua, vía Penipe-Palitahua	SOCAVAMIENTO	--	16/06/2024	Ninguna
4	Imbabura	Cotacachi	Peñaherrera	El Cristal, vía Peñaherrera - Villaflores	DESLIZAMIENTO	50	19/12/2023	Ninguna
5	Pichincha	Mejía	Tambillo	Ushco, vía Tambillo - Panamericana Sur	INUNDACIÓN	20	10/04/2022	Ninguna
6	Pichincha	Mejía	Manuel Cornejo Astorga (Tandapi)	Vía de ingreso a las Comunidades Peñas Blancas, El Paraíso, El Mirador y San Francisco	DESLIZAMIENTO	140	08/02/2022	Ninguna
7	Morona Santiago	Morona	Sinai	Playas de San Luis, vía Santa María Tunants-Playas de San Luis-Quinta Cooperativa	INUNDACIÓN	3884	02/05/2021	Ninguna
8	Azuay	Cuenca	Nulti	Pasto Romero, vía al centro Parroquial	DESLIZAMIENTO	30	16/04/2021	Ninguna

## REPORTE DE MONITOREO DE AMENAZAS Y EVENTOS ADVERSOS - No. 0466

Fecha y Hora de actualización: miércoles, 21 de agosto de 2024 - 14:31:24 / Página 7 de 7

### 05 VÍAS DE TERCER ORDEN PARCIALMENTE HABILITADAS:

No.	Provincia	Cantón	Parroquia	Sector/Vía	Evento Peligroso	Afectación (mts lineales)	Fecha del evento	Vías alternas
1	Chimborazo	Riobamba	Pungalá	Complejo Turístico Las Rocas, Punin Guayco, Misniag, Peltetec, Alao Llactapamba, Alao San Antonio vía Pungalá - Alao	ALUVIÓN	--	16/06/2024	Ninguna
2	Chimborazo	Penipe	Bilbao	Yuibug Chico, antigua vía Penipe - Baños	ALUVIÓN	--	16/06/2024	Ninguna
3	Pichincha	Cayambe	Cangahua	vía Larcachaca- Dyacachi (Moras, Hierba Buena), Yacuchupa- Sayaro; sectores Chitachaca y Guanguilquí	DESLIZAMIENTO	600	16/06/2024	Ninguna
4	Chimborazo	Penipe	La Candelaria	Penipe - La Candelaria	ALUVIÓN	--	16/06/2024	Ninguna
5	Azuay	Pucará	Pucará	Km 2.5 de la vía Minas-Tablón-Pucará	SOCAVAMIENTO	60	27/05/2024	Ninguna

Reporte generado por la Dirección de Monitoreo de Eventos Adversos de la Secretaría Nacional de Gestión de Riesgos.

#### Reporte elaborado por:

Nombre: Juan Carlos Bravo. - Digitador Nacional de Eventos Adversos  
Correo electrónico: [juan.bravo@gestionderiesgos.gob.ec](mailto:juan.bravo@gestionderiesgos.gob.ec)  
Teléfono: 042593500 ext. 1605

#### Reporte revisado por:

Nombre: - Cristian Mazorra - Analista de Monitoreo de Eventos Adversos  
Correo electrónico: [Cristian.mazorra@gestionderiesgos.gob.ec](mailto:Cristian.mazorra@gestionderiesgos.gob.ec)  
Teléfono: 042593500 ext. 1603

Para ser agregado o removido de esta lista de destinatarios, por favor envíe un correo electrónico a [sala.nacional@gestionderiesgos.gob.ec](mailto:sala.nacional@gestionderiesgos.gob.ec)  
Para más información, visite nuestro sitio web: <https://www.gestionderiesgos.gob.ec/reportes-de-monitoreo-de-amenazas-y-eventos-peligrosos/>