

REPORTE DE MONITOREO DE AMENAZAS Y EVENTOS ADVERSOS - No. 0495




Fecha y Hora de actualización: jueves, 05 de septiembre de 2024 - 13:30:12 / Página 1 de 10

Periodo de Monitoreo: Desde: 09:00 04/09/2024 Hasta: 21:00 04/09/2024

1. Monitoreo de amenazas

- Amenaza en desarrollo, posible desencadenamiento de eventos adversos.
- Amenaza en incremento y probable materialización inminente.
- Amenaza dentro de los parámetros normales.

PELIGRO VOLCÁNICO:

Ubicación	Nivel de alerta declarada	Situación actual	Valoración actual
 Volcán Reventador Napo	NARANJA	17H00 Se observa volcán nublado y sin novedades	●
 Volcán Chiles-Cerro Negro Carchi	AMARILLA	17H00 Se observa volcán nublado y sin novedades	●
 Volcán Sangay Morona Santiago	AMARILLA	17H00 Se observa volcán nublado y sin novedades	●

PELIGRO POR DESBORDAMIENTOS DE CUERPOS HÍDRICOS:

00 cuerpos de agua desbordados:

Provincia	Cantón	Parroquia	Sector	Nombre
---	---	---	---	---

00 cuerpos de agua con tendencia a subir el nivel:

Provincia	Cantón	Parroquia	Sector	Nombre
---	---	---	---	---

PELIGRO POR INCENDIOS FORESTALES:

12 incendios forestales activos:

Provincia	Cantón	Parroquia	Sector	Afectación (Ha)	Fecha de inicio
Pichincha	Quito	La Libertad	Vía a las Haciendas	---	04/09/2024
Pichincha	Quito	La Magdalena	Magdalena alta	---	04/09/2024
Pichincha	Quito	Chilibulo	Por el Hospital del Sur	---	04/09/2024
Pichincha	Quito	Nayon	Vía San Miguel	---	04/09/2024
Pichincha	Quito	Pifo	Itulcachi	---	04/09/2024
Pichincha	Quito	Zámbiza	San Miguel	---	04/09/2024
Cotopaxi	Latacunga	Mulaló	Caserío Chaupi	---	03/09/2024
Azuay	Cuenca	Quingeo	San Vicente	---	03/09/2024
Azuay	Nabón	Nabón	Silvan	---	03/09/2024
Azuay	Pucará	Pucará	Gigantones	50	03/09/2024
Loja	Loja	Chuquiribamba	Sector Lluzcapa	---	03/09/2024
Chimborazo	Alausí	Sibambe	Caluvin	200	01/09/2024
Loja	Loja	Quinara	Quinara	1505	31/08/2024
Imbabura	Urcuquí	La Merced de Buenos Aires	Cerro el Chispo	600	28/08/2024

07 incendios forestales controlados:

Provincia	Cantón	Parroquia	Sector	Afectación (Ha)	Fecha de inicio
Pichincha	Quito	El Quinche	Chamisal	---	02/09/2024
Pichincha	Quito	Puengasí	Cerro Augui	--	02/09/2024
Pichincha	Mejía	El Chaupi	Los Ilinizas	200	02/09/2024
Azuay	Nabón	El Progreso	Santa Rosa	522	28/08/2024
Loja	Quilanga	San Antonio de las Aradas y Fundochamba	Varios sectores (Valdivia, Santa Rosa, El Limón, El Sauce, La Libertad y Naranjito)	7600	23/08/2024
Carchi	Espejo	La libertad	Morán	380	31/08/2024
Cotopaxi	Sigchos	Sigchos	Cerro El Pulpito, Caserío Las Rosas	430	26/08/2024

REPORTE DE MONITOREO DE AMENAZAS Y EVENTOS ADVERSOS – No. 0495

Fecha y Hora de actualización: jueves, 05 de septiembre de 2024 – 13:30:12 / Página 2 de 10

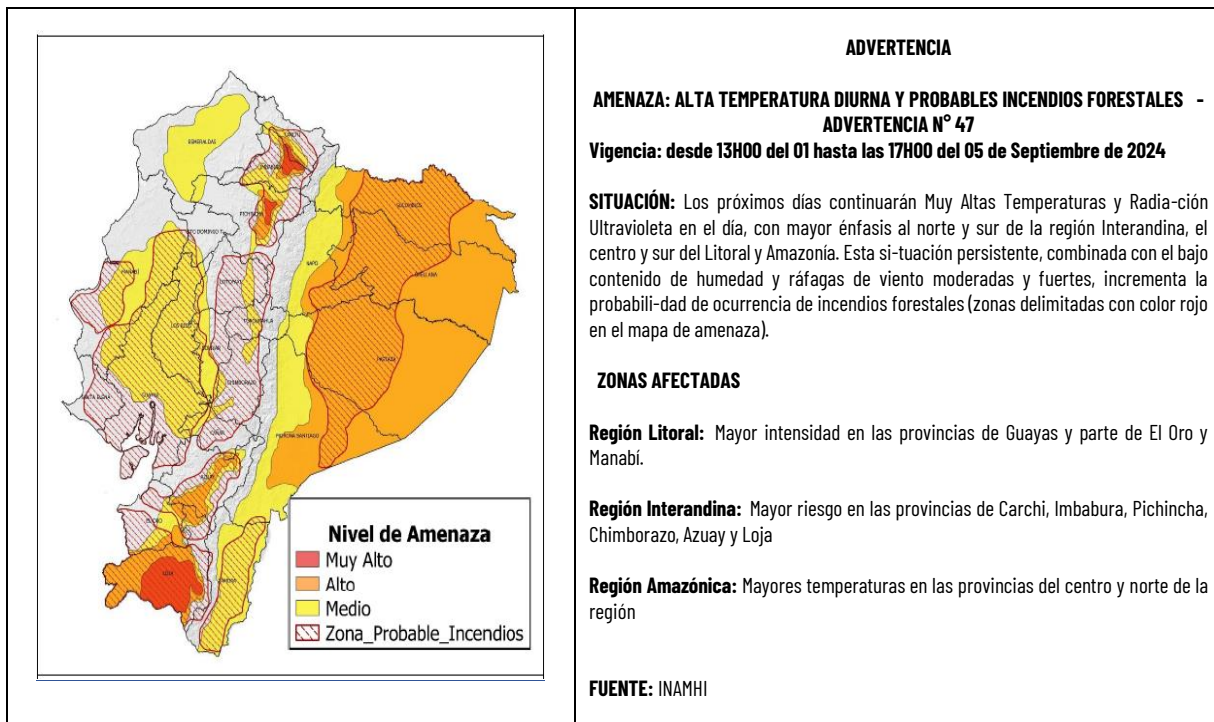
PELIGRO POR APERTURA O COLAPSO DE PRESAS Y REPRESAS:

Recurso	Cota mínima	Cota Actual	Cota máxima	Hora de corte	Valoración
Molino, Azuay	1970.00	---	1990.50	---	---
Mazar, Azuay	2138.05	---	2153.45	---	---
Daule Peripa, Guayas	70.00	---	85.00	---	---
Central Baba, Los Ríos	114.00	---	117.00	---	---
Chongón, Guayas	44.50	---	55.15	---	---
El Azúcar, Santa Elena	40.00	---	45.09	---	---
San Vicente, Santa Elena	50.00	---	57.49	---	---
La Esperanza, Manabí	53.40	62.62	66.00	---	●
Poza Honda, Manabí	104.29	105.38	106.51	---	●
Multipropósito Chone, Manabí	48.00	51.58	68.50	---	●
Agoyán, Tungurahua	1645.00	---	1651.00	---	---
Pucará-Pisayambo, Tungurahua	3541.00	---	3565.00	---	---

DECLARATORIAS DE NIVELES DE ALERTA VIGENTES POR AMENAZAS Y/O EVENTOS ADVERSOS, VISITAR LA PÁGINA WEB:

<https://www.gestionderiesgos.gob.ec/niveles-de-alertas-y-declaratorias-vigentes-establecidas-por-la>

SITUACIÓN HIDROMETEOROLÓGICA:



PELIGRO SÍSMICO:

Fecha - Hora Local	Magnitud	Profundidad	Cercano a	Sentido por la población
---	---	---	---	---

2. Monitoreo de eventos peligrosos (emergencias y desastres)

ZONA 1

Incendio Forestal

Localización: Carchi/Espejo/La Libertad/Morán en la zona de amortiguamiento de la Reserva Ecológica El Ángel (REEA)

REPORTE DE MONITOREO DE AMENAZAS Y EVENTOS ADVERSOS – No. 0495

Fecha y Hora de actualización: jueves, 05 de septiembre de 2024 – 13:30:12 / Página 3 de 10



Antecedentes:	El 31/08/2024, por causas desconocidas se registró un incendio forestal en la zona de amortiguamiento de la Reserva Ecológica El Ángel (REEA), debido a las condiciones del terreno, la alta radiación, presencia de fuertes vientos y la topografía del sector se ha tornado un incendio de magnitud.
Situación actual:	se monitoreó el incendio durante todo el día el cual presentó la mismas condiciones hasta el momento, por tal motivo continúa en observación y en estado controlado.
Afectaciones:	- 380 hectáreas consumidas de vegetación de páramo (dato preliminar). 02/09/2024 se instaló el PMU en el sector el Morán para poder obtener comunicación con el personal combatiente del incendio, el personal avanzó en horas de la madrugada, el estado del incendio es activo.
Acciones de respuesta:	02/09/2024, se reunió el COE Cantonal Espejo para la coordinación de acciones de respuesta y toma de decisiones. CB Espejo, con apoyo de los guardaparques de la Reserva Ecológica El Ángel, FFAA, comunidad de Morán, Brigada Comunitaria de la Comuna de Indígenas Pasto La Libertad, los residentes locales, Prefectura del Carchi y el apoyo logístico del GAD Municipal de Espejo realizan los trabajos de control y sofocación del flagelo. MAATE - REEA, GAD Cantonal Espejo, CB Espejo, Prefectura del Carchi y Gobernación del Carchi realizan la entrega de almuerzos, refrigerios y kits de hidratación al personal que está combatiendo el incendio. PPNN y MSP estarán apoyando de acuerdo a sus competencias.
Fuentes de información:	SNGR CZI Umeva Imbabura/SIS ECU 911 Tulcán/Cuerpo de Bomberos de Espejo.



Incendio Forestal

Localización:	Imbabura/Urcuquí/La Merced de Buenos Aires/Cerro el Chispo
Antecedentes:	El 28/08/2024, por causas desconocidas se encuentra en curso un incendio forestal, en una zona de difícil acceso y debido a las condiciones del terreno agreste y la topografía del sector se ha tornado un incendio de magnitud, afectando a 2 cantones de la provincia de Imbabura; cantón Urcuquí, parroquia de Buenos Aires y cantón Ibarra parroquia La Carolina; actualmente se visualiza que se encuentra en lado de la parroquia La Carolina.
Situación actual:	El incendio forestal al momento se encuentra activo. Una vez que se realizó el sobrevuelo de reconocimiento se presenta un informe de las nuevas acciones a realizarse para la liquidación del flagelo.
Afectaciones:	600 ha de vegetación de matorrales (dato preliminar).
Acciones de respuesta:	-Cuerpo de Bomberos Urcuquí informa que el día de mañana avanzará por la cola del incendio al fin de liquidar los focos activos. -Cuerpo de Bomberos Ibarra informa que el día de mañana avanzará por el sector el Corazón de San Jerónimo con apoyo de drones para evaluar el avance del incendio y posibles rutas de acceso. -FFAA mediante el helicóptero FENNEC AEE386 va a realizar el sobrevuelo de reconocimiento del estado del incendio, con personal del Cuerpo de Bomberos Urcuquí e Ibarra y la SNGR.
Fuentes de información:	SNGR CZI Umeva Imbabura/GAD Parroquial Buenos Aires/Cuerpo de Bomberos de Urcuquí.



Oleaje

Localización:	Esmeraldas/ San Lorenzo/ Ancón de Sardinas/ Playa de Cauchal
Antecedentes:	El 22/08/2024, debido a las condiciones del mar, se suscitó un oleaje que afectó y destruyó varias viviendas de la comunidad, adicional se registró un bien privado destruido.
Situación actual:	COE Cantonal San Lorenzo se encuentra activo para coordinar acciones para la atención del evento. Las familias afectadas se encuentran pernoctando en sus viviendas y las damnificadas continúan alojadas en casa de Familias de Acogida. Al momento se registra una pleamar en el sitio.
Afectaciones:	-116 familias, 280 personas afectadas. -15 familias, 60 personas damnificadas. -8 viviendas destruidas. -7 viviendas afectadas. -1 bien privado destruido (lancha utilizada para la pesca).
Acciones de respuesta:	GAD Cantonal San Lorenzo sesiona en las instalaciones del GAD Cantonal de San Lorenzo. UGR GAD Cantonal San Lorenzo remitió la EVIN. MIES realizó la entrega de asistencia humanitaria (kits de vestimenta y calzado).
Fuentes de información:	SNGRCZI Umeva Esmeraldas/UGR GAD Cantonal San Lorenzo/MIES.

ZONA 2

REPORTE DE MONITOREO DE AMENAZAS Y EVENTOS ADVERSOS – No. 0495

Fecha y Hora de actualización: jueves, 05 de septiembre de 2024 - 13:30:12 / Página 4 de 10



Socavamiento

Localización:	Orellana-Napo/El Chaco/Gonzalo Díaz De Pineda (El Bombón)/San Rafael, Piedra Fina 2, San Luis, San Carlos, vía Y de Baeza-Lago Agrio [E45].
Antecedentes:	Debido al proceso erosivo desarrollado desde febrero del 2020, el río Quijos (Alto Coca) mantiene en riesgo a varias viviendas y sectores estratégicos, tales como: la Red Estatal Vial [E45], Hidroeléctrica Coca Codo Sinclair, tuberías de SOTE, Poliducto Shushufindi - Quito y OCP. Se mantiene la declaratoria emitida mediante resolución SGR-058-2021 de cambiar el nivel de alerta Naranja a Roja.
Situación actual:	El frente de erosión se estima localizado en la abscisa 6+400(por confirmar) durante 3 días; aguas abajo, entre los kilómetros 6+400 y 10+000, continúa la erosión lateral en la margen izquierda, aguas arriba de San Carlos, afectando las instalaciones petroleras y poniendo el peligro a la vía E45 en el sector del Mirador y también aguas abajo del río Loco, donde también se afectó las instalaciones petroleras. Desde el 2020 a la fecha las afectaciones son las siguientes:
Afectaciones:	<ul style="list-style-type: none"> - Personas afectadas: 115 - Personas afectadas indirectas: 26.804 personas - Personas damnificadas: 51 - Personas evacuadas: 99 - Viviendas afectadas: 14 - Viviendas destruidas: 6 <p>-Bienes públicos afectados (4): 3 corresponden al fenómeno de erosión (rotura de tuberías: SOTE, Poliducto y OCP por el hundimiento ocurrido el 07/04/2020); y 1 tubería de agua potable de San Luis y 1 Torres de soporte de tubería tipo H.</p> <p>-Bienes privados afectados (6): fueron afectados al intentar cruzar el río Marker un bus interprovincial (trans Esmeraldas)(05/09/2023), un camión (10/09/2023), bus interprovincial (Zaracay)(14/09/2023), camioneta (30/10/2023), tráiler y un bus de la Cooperativa Putumayo (24/11/2023)</p> <p>-Puentes destruidos (5): Puente sobre el río Montana, Puente Ventana 2, Puente Piedra Fina 2, Puente colgante San Carlos y Puente sobre el río Marker.</p> <ul style="list-style-type: none"> - Metros de vía afectadas: 1120 - Ha de Cultivo perdida: 100.03 - Animales de granja afectados y muertos: 3448
Acciones de respuesta:	Ep Petroecuador y OCP implementan las contingencias para superar los eventos de fuerza mayor; OCP contruye dos bypass La Comisión Ejecutora Río Coca - CELEC EP, SNGR, Tenencia Política de Gonzalo Díaz de Pineda, Cuerpo de Bomberos El Chaco y CCGR San Luis realizan monitoreo.
Fuentes de información:	SNGR CZ2 Umeva Napo-Orellana/ Técnico/SNGR CZ2/UGR GAD El Chaco/MDG/Comunidad/CELEC EP/ECU 911/Cuerpo de Bomberos El Chaco.

ZONA 3



Incendio Forestal

Localización:	Cotopaxi/Sigchos/Sigchos/Cerro El Pulpito, Caserío Las Rosas.
Antecedentes:	Cotopaxi/ Sigchos / Sigchos / Cerro El Pulpito, Caserío Las Rosas. El 26/08/2024 se suscitó un incendio forestal en el sector.
Situación actual:	El incendio al momento se encuentra controlado, el día 05/09/2024 continuarán con las labores hasta liquidar el flagelo.
Afectaciones:	430 hectáreas de arbustos, pino y vegetación nativa.
Acciones de respuesta:	Brigada BRIF de Quito, personal de FFAA, Bomberos Sigchos y Salcedo realizaron las labores de sofocación del flagelo. SNGR CZ3 brinda asesoría técnica en el PMU
Fuentes de información:	SNGR CZ3 Umeva Chimborazo/Cuerpo de Bomberos de Sigchos/Cuerpo de Bomberos de Latacunga.



Deslizamiento

Localización:	Tungurahua/Baños de Agua Santa/Río Verde/Caserío El Placer, Quilloturo, ref. Vía Baños - Puyo [E30].
Antecedentes:	Debido a las lluvias registradas el 16/06/2024, en el sector se produjo un deslizamiento de magnitud que afecta completamente la vía de primer orden afectó a personas y maquinaria que se encontraba trabajando en el sector. El 21/06/2024, se activó el COE Provincial Tungurahua. SNGR realizó una inspección el 18 de junio 2024. COE Cantonal y Provincial activados ante la emergencia, y se coordina la participación de MTT-3 MTT-1 MTT4 y MTT-7,GT1;GT2,GT3 Provinciales. Se trasladó a 4 heridos críticos al Hospital Básico Baños, los demás se encuentran en el Centro de Salud Río Verde; adicional existen dos alojamientos temporales activados (Iglesia Evangélica Luz y Verdad, Iglesia Católica).
Situación actual:	Al momento la vía continúa cerrada, el puente de la merced El Placer se encuentra afectado, el Centro de Salud Río Verde fue afectado debido a colapso de alcantarilla, se estima 300 familias afectadas indirectas y directamente entre las cuales están sin accesibilidad, sin energía ni eléctrica agua y en algunos casos viviendas afectadas.
Afectaciones:	- 19 personas heridas.

REPORTE DE MONITOREO DE AMENAZAS Y EVENTOS ADVERSOS – No. 0495

Fecha y Hora de actualización: jueves, 05 de septiembre de 2024 – 13:30:12 / Página 5 de 10

	<ul style="list-style-type: none"> - 06 personas fallecidas - 399 familias afectadas (1201 personas) - 271 familias evacuadas - 67 familias damnificadas (217 personas) - 18 viviendas afectadas. - 31 viviendas destruidas. - 10490 metros aproximadamente de vía de primer orden afectado. - 1 puente afectado. - 1 establecimiento de salud afectado (Centro de Salud Río Verde) - 10 bienes públicos afectados. (Postes de alumbrado) - 4 bienes privados destruidos (Vehículos) - 66,6 ha de cultivos afectados - 98,5 ha de cultivos destruidos - 3750 animales de granja afectados - 3500 animales de granja muertos - 80 % del servicio de agua potable afectado en el cantón Baños (restablecido al 100%.) - 20 % del servicio de energía eléctrica afectado en cantón Baños (restablecido al 100%) - Familias evacuadas (Iglesia Evangélica Luz y Verdad 170 familias, Iglesia Católica 80 familias). - 10 desaparecidos (cifra preliminar) <p>Por la emergencia se han activado los siguientes alojamientos temporales:</p> <ul style="list-style-type: none"> • Iglesia Católica 17 familias (57 personas) • Guardería 12 familias (29 personas) • San Vicente ubicado en Baños Cabecera Cantonal 8 familias (25 personas) • Fundación Oscar Efrén Reyes 5 familias (14 personas) • Casa Sr. Abdón Recalde 6 familias (21 personas)
Acciones de respuesta:	MAG realizó la entrega de ensilaje. SNGR monitorea el evento, realizó la entrega de asistencia humanitaria y participó de la reunión del COE. SNGR-UGIAR-CZ3 realizó la inspección del predio donde serán reubicadas las familias damnificadas.
Fuentes de información:	SNGR CZ3 Umeva Tungurahua/CB/GAD Baños/EEASA/UGR GAD Provincial

ZONA 5

Déficit Hídrico



Localización:	Galápagos/Cantones: Santa Cruz, Isabella, San Cristóbal.
Antecedentes:	<p>Debido a la ausencia de lluvias a nivel provincial, el sector agrícola se ha visto afectado con el debilitamiento de los sembríos, pastos y plantas nativas dejándolos susceptibles a enfermedades y plagas. El MAG indica que la ausencia de lluvias ha ocasionado que a partir del mes de abril no se registren siembras de cultivos a campo abierto. La disponibilidad de pasto para alimentación de los animales se vió afectado en un 70%.</p> <p>El 11/06/2024, El COE Provincial se activó.</p> <p>MAG con base a las razones expuestas en su informe técnico, sugirió que se declare en emergencia al sector y sugirió a los COPAES y COEs Cantonales analizar la situación para futuras declaratorias de emergencias.</p> <p>El 21/06/2024 El COE se reunió para analizar el "INFORME DE ANÁLISIS CLIMÁTICO DEL ARCHIPIÉLAGO DE GALÁPAGOS" elaborado por el INAMHI y el informe del MAG anteriormente mencionado, para tomar acciones sobre la situación del déficit en la provincia. Mediante Resolución NO. 40 de fecha 26 de junio del 2024 el Ministro de Agricultura y Ganadería, Franklin Danilo Palacios declara la emergencia Institucional del Sector Agropecuario en la Provincia de Galápagos por un plazo de 90 días, con base en las razones expuestas en el INFORME TÉCNICO No. 20D01.</p>
Situación actual:	Se informó de la presencia de lluvias esporádicas en las últimas dos semanas del mes de agosto en la parte alta de los diferentes cantones las afectaciones en la Provincia han disminuido.
Afectaciones:	<ul style="list-style-type: none"> - Pasto tropical - 653.86 ha de cultivos destruidos (plátano, naranja, pepinillo, cebolla blanca, cilantro, pasto, braquiaria, maíz duro y tomate riñón). - 245 animales de granja afectados (ganado bovino) - 5 animales de granja muertos (ganado bovino) - 104 familias de agricultores afectados - 416 personas afectadas
Acciones de respuesta:	<ul style="list-style-type: none"> - Desde días anteriores se coordinó con Instituciones de la Provincia, GAD'S Cantonales, PP.NN, Armada del Ecuador, Consejo de Gobierno, Cuerpos de Bomberos, la entrega de agua a Productores, priorizando a quienes tienen mayor necesidad de abastecimiento del líquido vital. - MAG gestionó ante la Dirección del Parque Nacional Galápagos el permiso de ingreso a diferentes zonas protegidas para la extracción de pasto elefante, con el fin de picarlo y realizar la entrega de ensilado a diferentes ganaderos con mayor afectación en sus pastizales, y puedan alimentar a sus bovinos, actividad que hasta la presente fecha se la está realizando. - MAG conjuntamente con productores de los diferentes cantones han realizado la limpieza y mantenimiento de los 147 micro reservorios existentes en la Provincia, Santa Cruz 46, San Cristóbal 71, Isabela 26 y Floreana 7. - SNGR se mantiene activo ante este evento.
Fuentes de información:	SNGR CZ5 Umeva Santa Elena/UPREA Galápagos/MAG Galápagos

REPORTE DE MONITOREO DE AMENAZAS Y EVENTOS ADVERSOS – No. 0495

Fecha y Hora de actualización: jueves, 05 de septiembre de 2024 – 13:30:12 / Página 6 de 10

ZONA 6



Incendio Forestal

Localización:	Azuay/Nabón/El Progreso/Santa Rosa.
Antecedentes:	Se suscitó un incendio forestal de vegetación del lugar. El 31/08/2024 se activó el COE cantonal de Nabón tomando la siguiente resolución: -Solicitar a la SNGR CZ6 la activación del Bambi Bucket.
Situación actual:	El incendio forestal se encuentra controlado.
Afectaciones:	- 522 ha de vegetación del lugar (preliminar).
Acciones de respuesta:	Aeronave AEROSPATIALE LAMA AEE319 con el dispositivo Bambi Bucket realizó 27 descargas con un total de 18900 litros en un tiempo de 1 hora de vuelo. Cuerpo de Bomberos Oña, Cuerpo de Bomberos Cuenca, GAD Provincial, y GAD Cantonal Nabón, y personal de FFAA realizaron labores de liquidación. Técnicos de la Secretaría Nacional de Gestión de Riesgos coordinaron acciones de respuesta con la con la tripulación de la Aeronave AEROSPATIALE LAMA AEE319 y con el Cuerpo de Bomberos Nabón. -Aeronave AEROSPATIALE LAMA AEE319 con el dispositivo Bambi Bucket con fecha 02/09/2024 realizó 60 descargas con un total de 42000 litros y el 03/09/2024 realizaron 33 descargas con un total de 23100 litros utilizados para extinguir el incendio forestal. -Desde el 30/08/2024 al 01/09/2024, 14 bomberos de la Brigada de Refuerzo de Incendios Forestales - BRIF Austro realizaron labores de combate del incendio forestal. -Desde el 29/08/2024 a 01/09/2024, 34 efectivos de Fuerzas Armadas brindaron apoyo en las labores de sofocación, los mismos reanudaron labores el 03/09/2024 a la fecha SNGR CZ6 Umeva Azuay-Cañar/Cuerpo de Bomberos de Cuenca/Cuerpo de Bomberos de Nabón.
Fuentes de información:	



Deslizamiento

Localización:	Azuay/Santa Isabel/Santa Isabel/La Cría. 26/01/2024 se realizó la activación del COE Provincial Azuay para realizar el seguimiento del evento y establecer acciones. El 06/04/2023, la SNGR emitió el cambio a ALERTA NARANJA
Antecedentes:	El 20/06/2023 MIES entregó Bonos de Contingencia a 22 familias afectadas de la comunidad La Cría. El 03/06/2022, se suscitó un deslizamiento producto de la saturación del suelo originado por la combinación del deficiente sistema de riego en el sector, del taponamiento de diferentes quebradas y la deficiencia en el drenaje del terreno.
Situación actual:	Gestor del alojamiento temporal "San Isidro" informa que 3 familias de 9 personas se desplazaron del albergue, adicional menciona que al momento se encuentra acogida 1 familia de 1 persona.
Afectaciones:	-44 viviendas afectadas -44 familias afectadas -178 personas afectadas -8 viviendas destruidas -8 familias damnificadas -25 personas damnificadas (permanecen en casa de familias acogientes) -38 familias evacuadas. -130 personas evacuadas (albergue temporal) (Con fecha 09/05/2024 se encuentran en el albergue 1 familias de 1 persona) -1 bien privado afectado (capilla) -1 bien público afectado (casa comunal) -1 bien público afectado (cancha central) -3 bienes privados afectados (predios)
Acciones de respuesta:	UGR Santa Isabel en conjunto con SGR CZ6 realizan acciones de atención a la emergencia
Fuentes de información:	SNGR CZ6 Umeva Azuay-Cañar.

ZONA 7



Incendio Forestal

Localización:	Loja/Quilanga Parroquia San Antonio de las Aradas: Valdivia, Santa Rosa, El Limón y El Sauce. Parroquia Fundochamba: La Libertad y Naranjito.
Antecedentes:	Desde el 23 de agosto se produjo un incendio forestal el cual inició en el barrio Valdivia. Desde el 30/08/2024 se activó el Helicóptero LAMA de las FF. AA (500 litros de descarga de agua) con sistema Bambi bucket. Ministerio de Defensa del Ecuador y el Comando Conjunto de las FF.AA. activó el Sistema de Cooperación entre las Fuerzas Aéreas Americanas "SICDFAA", con la Fuerza Aérea Peruana con la presencia de 2 Helicópteros MI-17 (3000 litros de descarga de agua) y 1 avión Spartan C-27 (5000gl de descarga de agua) que han realizado actividades de sofocación.

REPORTE DE MONITOREO DE AMENAZAS Y EVENTOS ADVERSOS – No. 0495

Fecha y Hora de actualización: jueves, 05 de septiembre de 2024 – 13:30:12 / Página 7 de 10

	<p>El 29/08/2024 se activó las BRIF de Cañar y El Oro. Se realizó la transferencia de mando del BRIF Cañar (retorno a Cañar) al BRIF El Oro en la mañana del lunes 02/09/2024</p> <p>-Desde el 30/08/2024 el COE Parroquial de Fundochamba coordina las actividades a realizarse con las diferentes instituciones.</p> <p>-El 28/08/2024 se reunió COE Provincial de Loja y se declara en sesión permanente hasta culminar el evento.</p> <p>-Desde el 25/08/2024 se mantiene activo COE Cantonal de Quilanga y su gestión principal es la coordinación integral de la emergencia.</p> <p>-Desde el 24/08/2024 el COE Parroquial de San Antonio de las Aradas coordina las actividades a realizarse con las diferentes instituciones.</p>
Situación actual:	<p>El incendio forestal se encuentra controlado en un 100% (Por precaución se mantiene en monitoreo por posible reactivación de focos de calor)</p> <p>BRIF El Oro conjuntamente con SNGR y MAG realizaron análisis de las coordenadas tomadas por Cuerpo de Bomberos en sitio y de los mapas de monitoreo satelital NASA FIRMS; se realizó el desglose de las afectaciones de la cobertura vegetal total quemada (7.600 hectáreas) donde informaron que en el cantón Quilanga se registran 6295 hectáreas</p>
Afectaciones:	<p>-3 personas heridas (2 bomberos y 1 comunero). Al momento su salud es estable.</p> <p>-- 46 familias afectadas compuestas por 92 personas</p> <p>-147 personas recibieron atención prehospitalaria</p> <p>-86 familias damnificadas conformadas por 217 personas</p> <p>-17 viviendas afectadas</p> <p>-3 viviendas destruidas</p> <p>-8 bienes privados destruidos (chozas deshabitadas)</p> <p>-6010 animales muertos (6.000 pollos y 10 cabezas de ganado). Información confirmada por personal técnico del MAG</p> <p>-488 animales afectados</p> <p>-60% de Servicio de Agua Potable Afectado en las parroquias de Fundochamba y San Antonio de las Aradas</p> <p>-6.295 hectáreas de vegetación nativa, bosque de pino y pajonal.</p> <p>-Del total del área consumida se consumieron: 128.5 hectáreas de sembríos de café, 6.5 hectáreas de huertos de legumbres y 200 hectáreas de semilleros de café.</p>
Acciones de respuesta:	<p>-BRIF El Oro confirmo la culminación de labores en la liquidación del flagelo.</p> <p>Se movilizan 2 helicópteros de la FAE para realizar descargas de agua en el sector de Plaza del Inca</p> <p>Se realizó la transferencia de mando del BRIF Cañar al BRIF El Oro en la mañana del lunes 02/09/2024.</p> <p>-MAG continúa con el levantamiento de información y daños.</p> <p>-SNGR y MIES continúan con la evaluación de necesidades a las familias afectadas.</p> <p>-Secretaría Técnica "Ecuador Crece sin Desnutrición Infantil" realizó levantamiento de información y entrega de Asistencia Humanitaria.</p> <p>-El Ministerio de Educación suspendió actividades académicas en las Unidades Educativas de las parroquias San Antonio de las Aradas y Fundochamba de Quilanga.</p> <p>-Ministerio de Finanzas transfirió \$188.000 al GAD Cantonal de Quilanga para la emergencia.</p> <p>-2 helicópteros de la Fuerza Aérea Peruana, se sumaron para liquidación del flagelo desde el 31/08/2024.</p> <p>-El albergue de la Esc. Miguel Antoleano Salinas fue cerrado y las familias retornaron a sus viviendas.</p> <p>-Gobierno Provincial de Loja movilizó recursos para tareas de limpieza, construcción de fosas y movilización de materiales.</p> <p>-Policía Nacional colabora realizando control y seguridad ciudadana y apoyó en las tareas de sofocación del flagelo.</p> <p>-MSP continúa brindando atención pre-hospitalaria a pobladores de sectores afectados y al momento 217 personas han sido atendidas</p> <p>-Secretario Nacional, Coordinador Zonal y SNGR coordinan acciones de atención del evento.</p> <p>SNGR CZ7 Umeva Loja-Zamora Chinchipe/Consola Cuerpo de Bomberos.</p>
Fuentes de información:	

Incendio Forestal



Localización:	Loja / Loja / Quinara / Quinara
Antecedentes:	El incendio forestal que inició el 23/08/2024 en el cantón Quilanga/San Antonio de las Aradas, también ha afectado a las parroquias Fundochamba, y la parroquia urbana de Quilanga.
Situación actual:	Actualmente la cabeza del incendio forestal activo ya se encuentra en la parroquia Quinara del cantón Loja
Afectaciones:	-2776 hectáreas de vegetación nativa.
Acciones de respuesta:	<p>- Se activó el COE Cantonal de Loja el día lunes 02/09/2024 y resolvió lo siguiente:</p> <p>- El COE Cantonal permanecerá en sesión permanente</p> <p>- Prohibición absoluta de todo tipo de quemas dentro del cantón Loja</p> <p>- Se movilizaron dos Helicópteros MI-17 con sistema Bambi Bucket con capacidad de 3000 litros y realizaron 29 descargas de agua cada uno en la zona afectada</p> <p>- Se movilizó el avión Sparta con capacidad de 5000 litros y realizó 1 descarga de agua en la zona afectada</p> <p>- BRIF El Oro conjuntamente con SNGR y MAG realizaron análisis de coordenadas tomadas en sitio por parte de Cuerpo de Bomberos y los mapas de monitoreo satelital NASA FIRMS, donde se generó el mapa de cobertura vegetal quemada desglosándolo por parroquias.</p> <p>- Cuerpo de Bomberos de Loja de las estaciones: Malacatos y Vilcabamba, retomaron las labores de liquidación y sofocación del flagelo.</p> <p>- Se instaló El PMU en la parroquia Quinara, para la coordinación de acciones de respuesta</p>

REPORTE DE MONITOREO DE AMENAZAS Y EVENTOS ADVERSOS – No. 0495

Fecha y Hora de actualización: jueves, 05 de septiembre de 2024 - 13:30:12 / Página 8 de 10

Fuentes de
información:

Loja-Zamora Chinchipe – SNGR/Consola CB/FFAA

3. Monitoreo de estado de vías afectadas por eventos peligrosos

02 VÍA DE PRIMER ORDEN CERRADA:

No.	Provincia	Cantón	Parroquia	Sector/Vía	Evento Peligroso	Afectación (mts lineales)	Fecha del evento	Vías alternas
1	Chimborazo	Alausí	Alausí	Casual y Nuevo Alausi, vía Alausi - Guamate [E-35]	DESLIZAMIENTO	2320	26/03/2023	* Guamate -García Moreno - Sibambe - Alausi. * Charicando - Cherlo - Guasuntos - Alausi. * Tixán - Pueblo Viejo - Alausi, para vehículos hasta 3.5 toneladas.
2	Tungurahua	Baños de Agua Santa	Río Verde	El Placer, Quilloturo, vía Baños - Puyo [E30]	DESLIZAMIENTO		16/06/2024	Ninguna

30 VÍAS DE PRIMER ORDEN PARCIALMENTE HABILITADAS:

No.	Provincia	Cantón	Parroquia	Sector/Vía	Evento Peligroso	Afectación (mts lineales)	Fecha del evento	Vías alternas
1	Napo	Quijos	Cuyuja	Chuzalongo, Maspá, Yahuana, Laurel, Vía Baeza - Pifo [E20]	DESLIZAMIENTO	100	16/06/2024	Ninguna
2	Napo	Quijos	Cuyuja	El Laurel, Vía Y de Baeza - Papallacta [E20]	SOCAVAMIENTO	--	21/06/2024	Ninguna
3	Bolívar	Chillanes	Chillanes	Km 31, vía Chillanes-Bucay	DESLIZAMIENTO	15	27/05/2024	Ninguna
4	Napo	El Chaco	Gonzalo Díaz de Pineda	Piedra Fina, vía El Chaco-Reventador [E45]	SOCAVAMIENTO	--	20/05/2024	Ninguna
5	Santo Domingo de los Tsáchilas	La Concordia	La Concordia	En la entrada a la parroquia la Villegas vía de primer orden la Concordia - Monterrey	SOCAVAMIENTO	30	19/02/2024	Vía Antigua La Villegas - Monterrey/ Ka Concordia - Plan Piloto - Las Villegas - Monterrey
6	Cotopaxi	Pujilí	Tingo	Tacajaló ingreso a la Esperanza, vía Pujilí - La Maná [E-30]	DESLIZAMIENTO	--	31/01/2024	Ninguna
7	Los Ríos	Babahoyo	Pimocha	Puente de Los Gemelos	SOCAVAMIENTO	6	19/01/2024	Ninguna
8	Imbabura	Ibarra	Carolina	San Jerónimo-Guadual; vía Salinas - Lita km 114 [E10]	DESLIZAMIENTO	125	22/12/2023	Ninguna
9	Morona Santiago	Limón Indanza	General Leonidas Plaza Gutiérrez (Limón)	Loma de la Virgen, vía Plan de Milagro-Gualaceo	DESLIZAMIENTO	26	12/12/2023	Cuenca-Guarumales-Méndez-Limón Indanza-Plan de Milagro.
10	Tungurahua	Baños de Agua Santa	Río Verde	San Jorge, vía Baños - Puyo [E30]	SOCAVAMIENTO	100	16/7/2023	Ninguna
11	Tungurahua	Baños de Agua Santa	Ulba	Agoyán, vía Baños - Puyo [E-30]	SOCAVAMIENTO	30	27/6/2023	Ninguna
12	Esmeraldas	Quinindé	Malimpia	Malimpia, E20 pasando el basurero a mano derecha	SOCAVAMIENTO	30	03/04/2023	Ninguna
13	Morona Santiago	Limón Indanza	Yunganza (Cab. En el rosario)	Km 35, El Rosario, vía Bella Unión - Limón [E45]	DESLIZAMIENTO	30	04/03/2023	Ninguna
14	Azuay	Sevilla de Oro	Palmas	km 76, Vía Paute Guarumales Méndez [E-40]	DESLIZAMIENTO	25	5/09/2022	Ninguna
15	Azuay	Sevilla de Oro	Palmas	km 61, Vía Paute Guarumales Méndez [E-40]	SOCAVAMIENTO	35	30/08/2022	Ninguna
16	Manabí	Puerto López	Salango	La Rinconada 5 Cerros, vía Puerto López - Santa Elena [E15].	HUNDIMIENTO	4	28/08/2022	Ninguna
17	Manabí	Sucre	Leonidas Plaza	Km 19, San Agustín-Tosagua [E-383]	SUBSIDENCIA	150	14/08/2022	Ninguna
18	Morona Santiago	Sucúa	Asunción	Sector paso Carreño [E45]	SOCAVAMIENTO	5	18/05/2022	Ninguna
19	Pichincha	Mejía	Manuel Cornejo A.	km 38 + 600, vía Alóag - Unión del Toachi [E20]	HUNDIMIENTO	15	25/02/2022	Ninguna

REPORTE DE MONITOREO DE AMENAZAS Y EVENTOS ADVERSOS - No. 0495

Fecha y Hora de actualización: jueves, 05 de septiembre de 2024 - 13:30:12 / Página 9 de 10

No.	Provincia	Cantón	Parroquia	Sector/Vía	Evento Peligroso	Afectación (mts lineales)	Fecha del evento	Vías alternas
20	Esmeraldas	Quinindé	Rosa Zarate (Quinindé)	Km 68 Los Vergeles, vía Esmeraldas - Quinindé [E20]	HUNDIMIENTO	40	8/02/2022	Ninguna
21	Imbabura	Ibarra	Carolina	San Jerónimo; vía Salinas - Lita [E 10]	DESLIZAMIENTO	225	22/12/2021	1.- Ruta desde la E10 Guallupe - San Juan de Lachas (Carchi) - por la E 182 Gualchan - Chical - Maldonado - Tulcán - Ibarra , 2.- Para vehículos livianos, E10 desde San Jerónimo - Buenos Aires - Cahuasquí - Tumbabiro.
22	Cañar	Cañar	Ingapirca	Vía El tambo - Ingapirca - Honorato Vásquez km 8+100, km 15.	DESLIZAMIENTO	100	24/11/2021	Ninguna
23	Morona Santiago	Morona	Macas, cabecera cantonal y capital provincial	Vía Macas-Puyo [E45], tramo puente sobre el río Copueno-puente sobre el río Upano	SOCAVAMIENTO	180	16/05/2021	Ninguna
24	Napo	El Chaco	Gonzalo Díaz De Pineda (El Bombón)	San Rafael, Piedra Fina, San Luis, San Carlos, Vía Y de Baeza-Lago Agrio [E45]	SOCAVAMIENTO	1040	2/02/2020	Lago Agrio - Coca - Y de Narupa - Tena - Ambato - Quito
25	Morona Santiago	Santiago	Patuca	Loma Seca vía Patuca - Santiago [E40]	SOCAVAMIENTO	15	15/01/2020	Ninguna
26	Morona Santiago	Tiwintza	San José de Morona	Shaime, vía Santiago-San José de Morona [E40]	COLAPSOESTRUCTURA	170	13/05/2020	Ninguna
27	Morona Santiago	Tiwintza	Santiago, cabecera cantonal	Km 75, Yapapas, vía Entronque a Santiago de Méndez - Santiago [E40]	DESLIZAMIENTO	70	16/05/2020	Ninguna
28	Morona Santiago	Tiwintza	Santiago, cabecera cantonal	Palomino km 68, vía Santiago-San José de Morona [E40]	SOCAVAMIENTO	70	16/05/2020	Ninguna
29	Morona Santiago	Morona	Macas, cabecera cantonal y capital provincial	Puente sobre el río Upano, vía Macas-Puyo-[E45]	SOCAVAMIENTO	57	21/06/2020	Ninguna
30	Morona Santiago	Tiwintza	Santiago, cabecera cantonal	Yapapas, vía Entronque a Santiago de Méndez - Santiago [E40]	SOCAVAMIENTO	50	21/08/2020	Ninguna

07 VÍAS DE SEGUNDO ORDEN CERRADAS:

No.	Provincia	Cantón	Parroquia	Sector/Vía	Evento Peligroso	Afectación (mts lineales)	Fecha del evento	Vías alternas
1	Tungurahua	Baños	Lligua	Capa Rosada, vía Baños- Puñapi-Patate aproximadamente a 2 km de Baños	SOCAVAMIENTO	500	16/06/2024	Ninguna
2	Cañar	Biblian	Nazón	San Roque	INUNDACIÓN	100	16/06/2024	Ninguna
3	Santa Elena	Salinas	Anconcito	Vía al Puerto Pesquero	SOCAVAMIENTO	--	14/03/2023	Ninguna
4	Pichincha	Quito	Conocoto	Calles Hermano Miguel y Panzaleo, cruce de vías	SOCAVAMIENTO	30	28/02/2022	Ninguna
5	Azuay	Nabón	Nabón	Rosas, Bellavista, Tamboloma, Chunazana	DESLIZAMIENTO	50	14/03/2021	Corraleja-Yasudel-Susudel
6	Imbabura	Pimampiro	Pimampiro, Cabecera Cantonal	San José de Aloburo	DESLIZAMIENTO	500	09/11/2021	Vía Narchimbuela - Pimampiro
7	Pichincha	Mejía	Tambillo	El Murco - Pasando la escuela Carlos Freire Larrea	INUNDACIÓN	---	11/04/2022	Ninguna

03 VÍAS DE SEGUNDO ORDEN PARCIALMENTE HABILITADAS:

No	Provincia	Cantón	Parroquia	Sector/Vía	Evento Peligroso	Afectación (mts lineales)	Fecha del evento	Vías alternas
1	Napo	Tena	Ahuano	Ahuano, vía Ahuano-Campana Cocha	SOCAVAMIENTO	--	02/07/2024	Ninguna
2	Napo	Tena	Chontapunta	Unión Lojana, Vía Chonta Punta- Los Zorros-Límite con Orellana [E436A]	SOCAVAMIENTO	--	29/05/2024	Ninguna
3	Chimborazo	Pallatanga	Pallatanga	Jiménez, vía Jiménez - Pallatanga	SOCAVAMIENTO	--	27/05/2023	Ninguna

08 VÍAS DE TERCER ORDEN CERRADAS:

No.	Provincia	Cantón	Parroquia	Sector/Vía	Evento Peligroso	Afectación (mts lineales)	Fecha del evento	Vías alternas
1	Pichincha	Cayambe	Juan Montalvo	Río Guachalá - vía a la Josefina	INUNDACIÓN	100	16/06/2024	Ninguna
2	Pastaza	Pastaza	Simón Bolívar	Los Tayos, Chumpi, Peas	INUNDACIÓN	10	16/06/2024	Ninguna
3	Chimborazo	Penipe	El Altar	Palitahua, vía Penipe-Palitahua	SOCAVAMIENTO	--	16/06/2024	Ninguna
4	Imbabura	Cotacachi	Peñaherrera	El Cristal, vía Peñaherrera - Villaflores	DESLIZAMIENTO	50	19/12/2023	Ninguna

REPORTE DE MONITOREO DE AMENAZAS Y EVENTOS ADVERSOS – No. 0495

Fecha y Hora de actualización: jueves, 05 de septiembre de 2024 - 13:30:12 / Página 10 de 10

5	Pichincha	Mejía	Tambillo	Ushco, vía Tambillo - Panamericana Sur	INUNDACIÓN	20	10/04/2022	Ninguna
6	Pichincha	Mejía	Manuel Cornejo Astorga (Tandapi)	Vía de ingreso a las Comunidades Peñas Blancas, El Paraíso, El Mirador y San Francisco	DESLIZAMIENTO	140	08/02/2022	Ninguna
7	Morona Santiago	Morona	Sinai	Playas de San Luis, vía Santa María Tunants-Playas de San Luis-Quinta Cooperativa	INUNDACIÓN	3884	02/05/2021	Ninguna
8	Azuay	Cuenca	Nulti	Pasto Romero, vía al centro Parroquial	DESLIZAMIENTO	30	16/04/2021	Ninguna

05 VÍAS DE TERCER ORDEN PARCIALMENTE HABILITADAS:

No.	Provincia	Cantón	Parroquia	Sector/Vía	Evento Peligroso	Afectación (mts lineales)	Fecha del evento	Vías alternas
1	Chimborazo	Riobamba	Pungalá	Complejo Turístico Las Rocas, Punin Guayco, Misniag, Peltepec, Alao Llactapamba, Alao San Antonio vía Pungalá - Alao	ALUVIÓN	--	16/06/2024	Ninguna
2	Chimborazo	Penipe	Bilbao	Yuibug Chico, antigua vía Penipe - Baños	ALUVIÓN	--	16/06/2024	Ninguna
3	Pichincha	Cayambe	Cangahua	vía Larcachaca- Oyacachi (Moras, Hierba Buena), Yacuchupa- Sayaro; sectores Chitachaca y Guanguilquí	DESLIZAMIENTO	600	16/06/2024	Ninguna
4	Chimborazo	Penipe	La Candelaria	Penipe - La Candelaria	ALUVIÓN	--	16/06/2024	Ninguna
5	Azuay	Pucará	Pucará	Km 2.5 de la vía Minas-Tablón-Pucará	SOCAVAMIENTO	60	27/05/2024	Ninguna

Reporte generado por la Dirección de Monitoreo de Eventos Adversos de la Secretaría Nacional de Gestión de Riesgos.

Reporte elaborado por:

Nombre: Fernando Saltos.- Digitador Nacional de Eventos Adversos

Correo electrónico: Carlos.alvarez@gestionderiesgos.gob.ec

Teléfono: 042593500 ext. 1605

Reporte revisado por:

Nombre: Victor Sanchez - Analista de Monitoreo de Eventos Adversos

Correo electrónico: victor.sanchez@gestionderiesgos.gob.ec

Teléfono: 042593500 ext. 1603

Para ser agregado o removido de esta lista de destinatarios, por favor envíe un correo electrónico a sala.nacional@gestionderiesgos.gob.ec
Para más información, visite nuestro sitio web: <https://www.gestionderiesgos.gob.ec/reportes-de-monitoreo-de-amenazas-y-eventos-peligrosos/>