

## REPORTE DE MONITOREO DE AMENAZAS Y EVENTOS PELIGROSOS - No. 0421



Fecha y Hora de actualización: jueves, 05 de septiembre de 2024 - 14:19:28 / Página 1 de 8

Periodo de Monitoreo: Desde: 09:00 29/07/2024 Hasta: 21:00 29/07/2024

### 1. Monitoreo de amenazas

- **Amenaza en desarrollo, posible desencadenamiento de eventos peligrosos.**
- **Amenaza en incremento y probable materialización inminente.**
- **Amenaza dentro de los parámetros normales.**

#### PELIGRO VOLCÁNICO:

Ubicación	Nivel de alerta declarada	Situación actual	Valoración actual
 Volcán Reventador Napó	NARANJA	18:00 Sin novedades, Sector nublado	●
 Volcán Chiles-Cerro Negro Carchi	AMARILLA	18:00 Sin novedades, Sector nublado	●
 Volcán Sangay Morona Santiago	AMARILLA	18:00 Sin novedades, Sector nublado	●

#### PELIGRO POR DESBORDAMIENTOS DE CUERPOS HÍDRICOS:

##### 00 cuerpos de agua desbordados:

Provincia	Cantón	Parroquia	Sector	Nombre
---	---	---	---	---

##### 00 cuerpos de agua con tendencia a subir el nivel:

Provincia	Cantón	Parroquia	Sector	Nombre
---	---	---	---	---

#### PELIGRO POR INCENDIOS FORESTALES:

##### 08 incendios forestales activos:

Provincia	Cantón	Parroquia	Sector	Afectación (Ha)	Fecha de inicio
Azuay	Cuenca	San Joaquín	Pucan	90	28/07/2024
Pichincha	Rumiñahui	Sangolquí	Curipungo	--	28/07/2024
Pichincha	Quito	San José de Minas	Minas Chupa	--	28/07/2024
Pichincha	Quito	San José de Minas	Frente a San Vicente	--	29/07/2024
Bolívar	Guaranda	Gabriel Ignacio Veintimilla	Tolapongo	10	29/07/2024
Loja	Gonzanamá	Changaimina	Trigopamba	--	29/07/2024
Loja	Loja	Chantaco	Barrio Fátima	--	29/07/2024
Azuay	Cuenca	Llacao	Reina de la Paz	--	29/07/2024

##### 02 incendios forestales controlados:

Provincia	Cantón	Parroquia	Sector	Afectación (Ha)	Fecha de inicio
Pichincha	Mejía	El Chaupi	Reserva ecológica de Los Ilinizas	20	28/07/2024
Chimborazo	Alausí	Huigra	Cerro Puñay, vía a Piñancay.	--	29/07/2024

#### PELIGRO POR APERTURA O COLAPSO DE PRESAS Y REPRESAS:

Recurso	Cota mínima	Cota Actual	Cota máxima	Hora de corte	Valoración
Molino, Azuay	1970.00	---	1990.50	---	---
Mazar, Azuay	2138.05	---	2153.45	---	---
Daule Perípa, Guayas	70.00	82.67	85.00	08:54	●
Central Baba, Los Ríos	114.00	115.57	117.00	08:30	●
Chongón, Guayas	44.50	44.66	55.15	08:54	●
El Azúcar, Santa Elena	40.00	---	45.09	---	---
San Vicente, Santa Elena	50.00	---	57.49	---	---
La Esperanza, Manabí	53.40	---	66.00	---	---
Poza Honda, Manabí	104.29	106.33	106.51	08:20	●
Multipropósito Chone, Manabí	48.00	51.37	68.50	08:20	●
Agoyán, Tungurahua	1645.00	1650.56	1651.00	08:30	●

REPORTE DE MONITOREO DE AMENAZAS Y EVENTOS PELIGROSOS – No. 0421

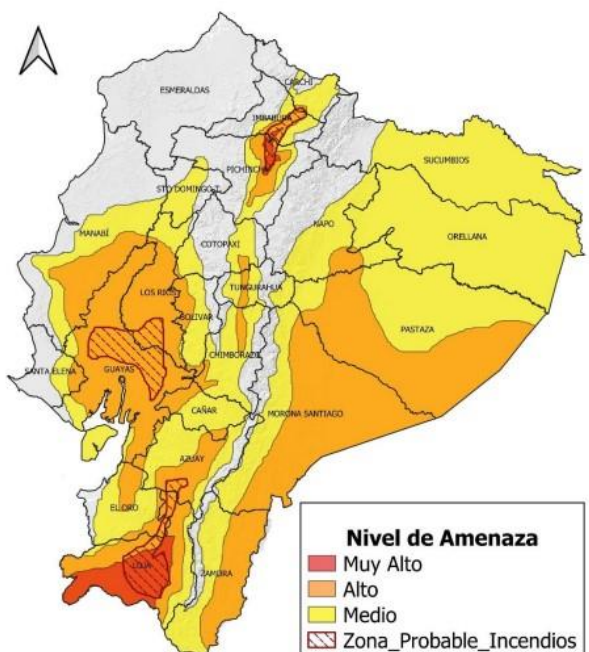
Fecha y Hora de actualización: jueves, 05 de septiembre de 2024 – 14:19:28 / Página 2 de 8

Pucará-Pisayambo, Tungurahua	3541.00	3557.13	3565.00	08:30	●
------------------------------	---------	---------	---------	-------	---

**DECLARATORIAS DE NIVELES DE ALERTA VIGENTES POR AMENAZAS Y/O EVENTOS PELIGROSOS. VISITAR LA PÁGINA WEB:**

<https://www.gestionderiesgos.gob.ec/niveles-de-alertas-y-declaratorias-vigentes-establecidas-por-la>

**SITUACIÓN HIDROMETEOROLÓGICA:**



**Nivel de Amenaza**  
■ Muy Alto  
■ Alto  
■ Medio  
 Zona\_Probable\_Incendios

**ADVERTENCIA**

**AMENAZA: ALTA TEMPERATURA DIURNA Y PROBABLES INCENDIOS FORESTALES -ADVERTENCIA N° 40**

**Vigencia: desde 10H00 del 28 hasta las 16H00 del 30 de julio de 2024**

SITUACIÓN: De acuerdo con los análisis meteorológicos se prevé altas temperaturas en el Callejón Interandino, centro y sur del Litoral y centro - sur de la Amazonía, lugares donde también se podrían presentar incendios forestales (ver zonas con grilla roja en el mapa de amenaza). Adicional, incremento del viento y radiación UV, favorable para propagación de incendios forestales en ciertas zonas.

- Región Litoral:** Mayor afectación en Guayas, Los Ríos, interior de Manabí y El Oro.
- Región Interandina:** Mayor amenaza en Imbabura, Pichincha, Bolívar, Azuay y Loja.
- Región Amazónica:** Mayor temperatura en Morona Santiago y Zamora Chinchipe.

FUENTE: INAMHI

**Fig. 1: Mapa de nivel de amenaza: Incremento de temperatura durante el día y zonas favorables a incendios forestales**

**PELIGRO SÍSMICO:**

Fecha - Hora Local	Magnitud	Profundidad	Cercano a	Sentido por la población
---	---	---	---	---

**2. Monitoreo de eventos peligrosos (emergencias y desastres)**

**ZONA 2**



**Socavamiento**

<b>Localización:</b>	Orellana-Napo/El Chaco/Gonzalo Díaz De Pineda (El Bombón)/San Rafael, Piedra Fina 2, San Luis, San Carlos, vía Y de Baeza-Lago Agrío [E45].
<b>Antecedentes:</b>	Debido al proceso erosivo desarrollado desde febrero del 2020, el río Quijos (Alto Coca) mantiene en riesgo a varias viviendas y sectores estratégicos, tales como: la Red Estatal Vial [E45], Hidroeléctrica Coca Codo Sinclair, tuberías de SOTE, Poliducto Shushufindi - Quito y OCP. Se mantiene la declaratoria emitida mediante resolución SGR-058-2021 de cambiar el nivel de alerta Naranja a Roja.
<b>Situación actual:</b>	El frente de erosión se estima localizado en la abscisa 6+400(por confirmar) durante 3 días; aguas abajo, entre los kilómetros 6+400 y 10+000, continúa la erosión lateral en la margen izquierda, aguas arriba de San Carlos, afectando las instalaciones petroleras y poniendo el peligro a la vía E45 en el sector del Mirador y también aguas abajo del río Loco, donde también se afectó las instalaciones petroleras. Desde el 2020 a la fecha las afectaciones son las siguientes:
<b>Afectaciones:</b>	<ul style="list-style-type: none"> <li>- Personas Afectadas indirectas: 26.804 personas</li> <li>- Personas Damnificadas: 51</li> <li>- Personas Afectadas: 115</li> <li>- Personas Evacuadas: 99</li> <li>- Viviendas destruidas: 6</li> <li>- Viviendas afectadas: 14</li> <li>- Metros de vía afectadas: 1120</li> </ul>

## REPORTE DE MONITOREO DE AMENAZAS Y EVENTOS PELIGROSOS - No. 0421

Fecha y Hora de actualización: jueves, 05 de septiembre de 2024 - 14:19:28 / Página 3 de 8

	<p>-Bienes públicos afectados (5): 3 corresponden al fenómeno de erosión (rotura de tuberías: SOTE, Poliducto y OCP por el hundimiento ocurrido el 07/04/2020); y 1 tubería de agua potable de San Luis y 1 Torres de soporte de tubería tipo H.</p> <p>-Puentes destruidos (5): Puente sobre el río Montana, Puente Ventana 2, Puente Piedra Fina 2 y Puente sobre el río Marker.</p> <p>-Bienes privados afectados (6): fueron afectados al intentar cruzar el río Marker un bus interprovincial (trans Esmeraldas)(05/09/2023), un camión (10/09/2023), bus interprovincial (Zaracay)(14/09/2023), camioneta (30/10/2023), tráiler y un bus de la Cooperativa Putumayo (24/11/2023)</p> <p>- Ha de Cultivo perdida: 100.03</p> <p>- Animales de granja afectados y muertos: 3448</p>
<b>Acciones de respuesta:</b>	GAD Municipal El Chaco realizó un recorrido por el sector de Mirador, en el cual existe 1 restaurante Ep Petroecuador y OCP implementan las contingencias para superar los eventos de fuerza mayor; OCP contruye dos bypass La Comisión Ejecutora Río Coca - CELEC EP, SNGR, Tenencia Política de Gonzalo Diaz de Pineda, Cuerpo de Bomberos El Chaco y CCGR San Luis realizan monitoreo.
<b>Fuentes de información:</b>	SNGR CZ2 Umeva Napo-Orellana/ Técnico/SNGR CZ2/UGR GAD El Chaco/MDG/Comunidad/CELEC EP/ECU 911/Cuerpo de Bomberos El Chaco

### ZONA 3



#### Deslizamiento

<b>Localización:</b>	Tungurahua/Baños de Agua Santa/Río Verde/Caserío El Placer, Quilloturo, ref. Vía Baños - Puyo [E30].
<b>Antecedentes:</b>	<p>Debido a las lluvias registradas el 16/06/2024, en el sector se produjo un deslizamiento de magnitud que afecta completamente la vía de primer orden afectando a personas y maquinaria que se encontraba trabajando en el sector.</p> <p>El 21/06/2024, se activó el COE Provincial Tungurahua.</p> <p>SNGR realizó una inspección el 18 de junio 2024, donde se realizó el respectivo levantamiento visual geológico y fotogramétrico en el tramo vial estatal "Baños-Puyo", se evaluaron 11 puntos: 7 puntos tienen una afectación a la vía parcialmente cubierta por flujo de detritos que están compuestos principalmente por material limo-arenoso con rocas centimétricas a métricas, 3 puntos con afectaciones totales a la vía, también tenemos 1 punto de caída de rocas.</p>
<b>Situación actual:</b>	Al momento la vía se encuentra parcial habilitada, paso controlado en el sector La Merced puente Bailey.
<b>Afectaciones:</b>	<ul style="list-style-type: none"> <li>- 399 familias afectadas (1201 personas)</li> <li>- 67 familias damnificadas (217 personas)</li> <li>- 24 personas heridas.</li> <li>- 14 personas fallecidas</li> <li>- 30 personas ubicadas (Al momento ya se encuentran a buen recaudo)</li> <li>- 18 viviendas afectadas.</li> <li>- 31 viviendas destruidas.</li> <li>- 80 % del servicio de agua potable afectado en el cantón Baños, restablecido el 100%.</li> <li>- 20 % del servicio de energía eléctrica afectado en cantón Baños (restablecido el 100%)</li> <li>- 10490 metros aproximadamente de vía de primer orden afectado.</li> <li>- 1 puente afectado.</li> <li>- 10 Bienes públicos afectados. (Postes de alumbrado)</li> <li>- 4 bienes privados destruidos (Vehículos)</li> <li>- 1 establecimiento de salud afectado (Centro de Salud Río Verde)</li> <li>- 271 Familias Evacuadas</li> </ul> <p>Por la emergencia se han activado los srges alojamientos temporales:</p> <ul style="list-style-type: none"> <li>• Iglesia Católica 17 familias (57 personas)</li> <li>• Guardería 12 familias (29 personas)</li> <li>• San Vicente ubicado en Baños Cabecera Cantonal 9 familias (37 personas)</li> <li>• Fundación Oscar Efrén Reyes 5 familias (14 personas)</li> <li>• Casa Sr. Abdón Recalde 6 familias (21 personas)</li> </ul>
<b>Acciones de respuesta:</b>	<p>SNGR realizó inspección técnica solicitada por el MINEDUC a la Escuela de Educación Básica Gonzalo Abad Grijalva en el sector El Placer, y a la Unidad Educativa Puerta del Dorado Río Verde en la cabecera parroquial de Río Verde con la finalidad de determinar los niveles de amenaza por deslizamiento a los que se encuentran expuestos los centros educativos.</p> <p>Se reunió de la MTT4 en el contexto de las acciones realizadas por las instituciones integrantes, generación de compromisos en la atención de las familias de la parroquia Río Verde.</p>
<b>Fuentes de información:</b>	SNGR CZ3 Umeva Tungurahua/CB/GAD Baños/EEASA/UGR GAD Provincial

### ZONA 5



#### Incendio Estructural

<b>Localización:</b>	Galápagos/San Cristóbal/ Puerto Baquerizo Moreno/Barrio Estación Terrena/ junto a la Gallera Escorpión
<b>Antecedentes:</b>	El 27/07/2024 causas desconocidas se suscitó un incendio en una vivienda de construcción de madera y zinc.
<b>Situación actual:</b>	Las 3 personas víctimas de las quemaduras aún permanecen en observación en el Hospital Oskar Jandls, los demás integrantes de familia son llevados al alojamiento temporal.
<b>Afectaciones:</b>	- 1 vivienda destruida

## REPORTE DE MONITOREO DE AMENAZAS Y EVENTOS PELIGROSOS – No. 0421

Fecha y Hora de actualización: jueves, 05 de septiembre de 2024 – 14:19:28 / Página 4 de 8

	- 1 familia damnificada - 3 heridos - 5 fallecidos
<b>Acciones de respuesta:</b>	Cuerpo de Bomberos y GAD Municipal realizaron retiro de escombros. varias personas de la localidad realizan donaciones de alimentos y vestimenta a la familia. UGR realiza levantamiento de información para el EVIN SNGR se encuentra apoyando en gestiones de la familia damnificada y activa el alojamiento temporal Iglesia de Dios Centro Familiar Cristiano Galápagos.
<b>Fuentes de información:</b>	SNGR CZ5 Umeva Galápagos/ ECU 911

### Déficit Hídrico



<b>Localización:</b>	Galápagos/ Cantones: Santa Cruz, Isabella, San Cristóbal.
<b>Antecedentes:</b>	Debido a la ausencia de lluvias a nivel provincial, el sector agrícola se ha visto afectado con el debilitamiento de los sembríos, pastos y plantas nativas dejándolos susceptibles a enfermedades y plagas. El MAG indica que la ausencia de lluvias ha ocasionado que a partir del mes de abril no se registren siembras de cultivos a campo abierto. La disponibilidad de pasto para alimentación de los animales se ve afectado en un 70%. El 11/06/2024, El COE Provincial se activó el 21/06/2024 para analizar el "INFORME DE ANÁLISIS CLIMÁTICO DEL ARCHIPIÉLAGO DE GALÁPAGOS" elaborado por el INAMHI y el informe del MAG anteriormente mencionado, para tomar acciones sobre la situación de la sequía en la provincia. El MAG con base a las razones expuestas en su "INFORME TÉCNICO JUSTIFICATIVO PARA DECLARATORIA DE EMERGENCIA DEL SECTOR AGROPECUARIO EN LA PROVINCIA DE GALÁPAGOS", sugiere que se declare en emergencia al sector y sugirió a los COPAES y COEs Cantonales analizar la situación para futuras declaratorias de emergencias.
<b>Situación actual:</b>	Por presencia de precipitaciones esporádicas presentadas en los últimos días en la Provincia, especialmente en la parte rural de las Islas, las afectaciones agropecuarias han bajado, se ha realizado varios recorridos por varios predios dedicados a la ganadería se ha observado que el pasto tropical existente en las Islas no ha crecido, por tal motivo el MAG con el CGREG está realizando un informe técnico Provincial para poder realizar la compra de pasto para ganado, ensilaje y ser distribuido al sector ganadero de la Provincia.
<b>Afectaciones:</b>	- 140 ha. de plantaciones de plátano, - 30 ha. de plantaciones de banano, - 7 ha. de plantaciones de yuca, - 60 ha. de plantaciones de limón, - 4 ha. de plantaciones de piña, - 557 ha. de plantaciones de café.
<b>Acciones de respuesta:</b>	MAG y CGREG realizan levantamiento de información para elaborar un informe para proceder con la compra de pasto ensilaje como apoyo al sector ganadero de la Provincia, informe que será presentado al finalizar la semana. MAG realizó levantamiento de información e identificación de afectaciones en el sector agrícola a nivel provincial. Mediante resolución N°. 40 el Ministerio de Agricultura, declarar la Emergencia Institucional del Sector Agropecuario en la provincia de Galápagos por un periodo de 90 días, con base a las razones expuestas en INFORME TÉCNICO No. 20D01, toda vez que se ha fundamentado que el hecho es un acontecimiento de sequía sectorial El COE Provincial exhortó a todos los COE cantonales, que consideren la declaratoria de emergencia para sus instituciones y/o territorios. El COE Provincial recomendó al Consejo de Gobierno del Régimen Especial de Galápagos y al MAG, se declaren en emergencia institucional.
<b>Fuentes de información:</b>	SNGR se mantiene activo ante esta novedad. SNGR CZ5 Umeva Santa Elena/UPREA Galápagos/MAG Galápagos

### ZONA 6

#### Deslizamiento



<b>Localización:</b>	Azuay/Santa Isabel/Santa Isabel/La Cría.
<b>Antecedentes:</b>	El 03/06/2022, se suscitó un deslizamiento producto de la saturación del suelo originado por la combinación del deficiente sistema de riego en el sector, del taponamiento de diferentes quebradas y la deficiencia en el drenaje del terreno. El 06/04/2023, la SNGR emitió el cambio a ALERTA NARANJA El 20/06/2023 MIES entregó Bonos de Contingencia a 22 familias afectadas de la comunidad La Cría. Con fecha 26/01/2024 se realizó la activación del COE Provincial Azuay para realizar el seguimiento del evento y establecer acciones. SNGR verificó la situación actual de las familias y las estructuras en la zona y la situación del albergue.
<b>Situación actual:</b>	Gestor del alojamiento temporal "San Isidro" informó que el 09/05/2024 salieron 3 familias de 9 personas quedando 1 persona que al momento aun se encuentra en el albergue.
<b>Afectaciones:</b>	-44 viviendas afectadas -44 familias afectadas -178 personas afectadas -8 viviendas destruidas -8 familias damnificadas -25 personas damnificadas (permanecen en casa de familias acogientes) -38 familias evacuadas. -130 personas evacuadas (albergue temporal) (Con fecha 09/05/2024 se encuentran en el albergue 1 familias de 1 persona) -1 bien privado afectado (capilla)

## REPORTE DE MONITOREO DE AMENAZAS Y EVENTOS PELIGROSOS - No. 0421

Fecha y Hora de actualización: jueves, 05 de septiembre de 2024 - 14:19:28 / Página 5 de 8

<b>Acciones de respuesta:</b>	-1 bien público afectado (casa comunal) -1 bien público afectado (cancha central) -3 bienes privados afectados (predios) UGR Santa Isabel en conjunto con SGR CZ6 realizan acciones de atención a la emergencia
<b>Fuentes de información:</b>	SNGR CZ6 Umeva Azuay-Cañar.

### 3. Monitoreo de estado de vías afectadas por eventos peligrosos

#### 01 VÍA DE PRIMER ORDEN CERRADA:

No.	Provincia	Cantón	Parroquia	Sector/Vía	Evento Peligroso	Afectación (mts lineales)	Fecha del evento	Vías alternas
1	Cañar	La Troncal	Manuel J. Calle	Puente de la Cadena	COLAPSO ESTRUCTURAL	50	21/04/2024	Ninguna

#### 32 VÍAS DE PRIMER ORDEN PARCIALMENTE HABILITADAS:

No.	Provincia	Cantón	Parroquia	Sector/Vía	Evento Peligroso	Afectación (mts lineales)	Fecha del evento	Vías alternas
1	Napo	Quijos	Cuyuja	Chuzalongo, Maspa, Yahuana, Laurel, Via Baeza - Pifo [E20]	DESPLAZAMIENTO	100	16/06/2024	Ninguna
2	Napo	Quijos	Cuyuja	El Laurel, Via Y de Baeza - Papallacta [E20]	SOCAVAMIENTO	--	21/06/2024	Ninguna
3	Napo	El Chaco	Santa Rosa-Gonzalo Diaz de Pineda	Las Palmas, El Salado, via El Chaco - Reventador [E45]	ALUVIÓN	100	16/06/2024	Ninguna
4	Napo	Quijos-El Chaco	El Chaco	Via Y de Baeza-Borja-Sardinas[E45]	SOCAVAMIENTO	---	15/06/2024	Para vehículos livianos: Y de Baeza-San Francisco de Borja- Sumaco - El Chaco -Lago Agrio Para vehículos pesados: Y de Baeza-Y de Narupa-El Coca - Lago Agrio
5	Napo	El Chaco	Gonzalo Diaz de Pineda	Piedra Fina, vía El Chaco-Reventador [E45]	SOCAVAMIENTO	--	25/05/2024	Ninguna
6	Santo Domingo de los Tsáchilas	La Concordia	La Concordia	En la entrada a la parroquia la Villegas vía de primer orden la Concordia - Monterrey	SCAVAMIENTO	30	19/02/2024	Via Antigua La Villegas- Monterrey/ Ka Concordia- Plan Piloto- Las Villegas - Monterrey
7	Cotopaxi	Pujilí	Tingo	Tacajaló ingreso a la Esperanza, vía Pujilí - La Maná [E-30]	DESPLAZAMIENTO	--	31/1/2024	Ninguna
8	Los Rios	Babahoyo	Pimocha	Puente de Los Gemelos	SOCAVAMIENTO	6	19/1/2024	Ninguna
9	Imbabura	Ibarra	Carolina	San Jerónimo-Guadual; vía Salinas - Lita km 114 [E10]	DESPLAZAMIENTO	125	22/12/2023	Ninguna
10	Morona Santiago	Limón Indanza	General Leonidas Plaza Gutiérrez (Limón)	Loma de la Virgen, vía Plan de Milagro-Gualaceo	DESPLAZAMIENTO	26	12/12/2023	Cuenca-Guarumales-Méndez-Limón Indanza-Plan de Milagro.
11	Tungurahua	Baños de Agua Santa	Río Verde	San Jorge, vía Baños - Puyo [E30]	SOCAVAMIENTO	100	16/7/2023	Ninguna
12	Tungurahua	Baños de Agua Santa	Ulba	Agoyán, vía Baños - Puyo [E-30]	SOCAVAMIENTO	30	27/6/2023	Ninguna
13	Esmeraldas	Quinindé	Malimpia	Malimpia, E20 pasando el basurero a mano derecha	SOCAVAMIENTO	30	3/4/2023	Ninguna
14	Morona Santiago	Limón Indanza	Yunganza (Cab. En el rosario)	Km 35, El Rosario, vía Bella Unión - Limón [E45]	DESPLAZAMIENTO	30	04/3/2023	Ninguna
15	Azuay	Sevilla de Oro	Palmas	km 76, Via Paute Guarumales Méndez [E-40]	DESPLAZAMIENTO	25	5/9/2022	Ninguna
16	Azuay	Sevilla de Oro	Palmas	km 61, Via Paute Guarumales Méndez [E-40]	SOCAVAMIENTO	35	30/8/2022	Ninguna
17	Manabí	Puerto López	Salango	La Rinconada 5 Cerros, vía Puerto López - Santa Elena [E15].	HUNDIMIENTO	4	28/8/2022	Ninguna
18	Manabí	Sucre	Leonidas Plaza	Km 19, San Agustín-Tosagua [E-383]	SUBSIDENCIA	150	14/8/2022	Ninguna
19	Morona Santiago	Sucúa	Asunción	Sector paso Carreño [E45]	SOCAVAMIENTO	5	18/5/2022	Ninguna



## REPORTE DE MONITOREO DE AMENAZAS Y EVENTOS PELIGROSOS - No. 0421

Fecha y Hora de actualización: jueves, 05 de septiembre de 2024 - 14:19:28 / Página 6 de 8

No.	Provincia	Cantón	Parroquia	Sector/Vía	Evento Peligroso	Afectación (mts lineales)	Fecha del evento	Vías alternas
20	Pichincha	Mejía	Manuel Cornejo A.	km 38 + 600, vía Alóag - Unión del Toachi [E20]	HUNDIMIENTO	15	25/2/2022	Ninguna
21	Esmeraldas	Quinindé	Rosa Zarate (Quinindé)	Km 68 Los Vergeles, vía Esmeraldas - Quinindé [E20]	HUNDIMIENTO	40	8/2/2022	Ninguna
22	Imbabura	Ibarra	Carolina	San Jerónimo; vía Salinas - Lita [E 10]	DESPLAZAMIENTO	225	22/12/2021	1.- Ruta desde la E10 Guallupe - San Juan de Lachas (Carchi) - por la E 182 Gualchan - Chical - Maldonado - Tulcán - Ibarra , 2.- Para vehículos livianos, E10 desde San Jerónimo - Buenos Aires - Cahuasquí - Tumbabiro.
23	Cañar	Cañar	Ingapirca	Vía El tambo - Ingapirca - Honorato Vásquez km 8+100, km 15.	DESPLAZAMIENTO	100	24/11/2021	Ninguna
24	Morona Santiago	Morona	Macas, cabecera cantonal y capital provincial	Vía Macas-Puyo [E45], tramo puente sobre el río Copueno-puente sobre el río Upano	SOCAVAMIENTO	180	16/5/2021	Ninguna
25	Napo	El Chaco	Gonzalo Díaz De Pineda (El Bombón)	San Rafael, Piedra Fina, San Luis, San Carlos, Vía Y de Baeza-Lago Agrio [E45]	SOCAVAMIENTO	1040	2/2/2020	Lago Agrio - Coca - Y de Narupa - Tena - Ambato - Quito
26	Morona Santiago	Santiago	Patuca	Loma Seca vía Patuca - Santiago [E40]	SOCAVAMIENTO	15	15/1/2020	Ninguna
27	Morona Santiago	Tiwintza	San José de Morona	Shaime, vía Santiago-San José de Morona [E40]	COLAPSOESTRUCTURA	170	13/5/2020	Ninguna
28	Morona Santiago	Tiwintza	Santiago, cabecera cantonal	Km 75, Yapapas, vía Entronque a Santiago de Méndez - Santiago [E40]	DESPLAZAMIENTO	70	16/5/2020	Ninguna
29	Morona Santiago	Tiwintza	Santiago, cabecera cantonal	Palomino km 68, vía Santiago-San José de Morona [E40]	SOCAVAMIENTO	70	16/5/2020	Ninguna
30	Morona Santiago	Morona	Macas, cabecera cantonal y capital provincial	Puente sobre el río Upano, vía Macas-Puyo-[E45]	SOCAVAMIENTO	57	21/6/2020	Ninguna
31	Morona Santiago	Tiwintza	Santiago, cabecera cantonal	Yapapas, vía Entronque a Santiago de Méndez - Santiago [E40]	SOCAVAMIENTO	50	21/8/2020	Ninguna
32	Tungurahua	Baños	Río Negro	Caserío El Placer, Quilloturo ref. Vía Baños - Puyo [E30]	Socavamiento		16/07/2024	Quito - Baeza - Puyo

### 08 VÍAS DE SEGUNDO ORDEN CERRADAS:

N.	Provincia	Cantón	Parroquia	Sector/Vía	Evento Peligroso	Afectación (mts lineales)	Fecha del evento	Vías alternas
1	Manabí	24 de Mayo	Noboa	Comunidad La Mocerita	SOCAVAMIENTO	---	24/07/2024	Ninguna
2	Tungurahua	Baños	Lliga	Capa Rosada, vía Baños- Puñapi-Patate aproximadamente a 2 km de Baños	SOCAVAMIENTO	500	16/06/2024	Ninguna
3	Cañar	Biblian	Nazón	San Roque	INUNDACIÓN	100	16/06/2024	Ninguna
4	Santa Elena	Salinas	Anconcito	Vía al Puerto Pesquero	SOCAVAMIENTO	--	14/03/2023	Ninguna
5	Pichincha	Quito	Conocoto	Calles Hermano Miguel y Panzaleo, cruce de vías	SOCAVAMIENTO	30	28/02/2022	Ninguna
6	Azuay	Nabón	Nabón	Rosas, Bellavista, Tamboloma, Chunazana	DESPLAZAMIENTO	50	14/03/2021	Corraleja-Yasudel-Susudel
7	Imbabura	Pimampiro	Pimampiro, Cabecera Cantonal	San José de Aloburo	DESPLAZAMIENTO	500	09/11/2021	Vía Narchimbuela - Pimampiro
8	Pichincha	Mejía	Tambillo	El Murco - Pasando la escuela Carlos Freire Larrea	INUNDACIÓN	---	11/04/2022	Ninguna

### 03 VÍAS DE SEGUNDO ORDEN PARCIALMENTE HABILITADAS:

## REPORTE DE MONITOREO DE AMENAZAS Y EVENTOS PELIGROSOS - No. 0421

Fecha y Hora de actualización: jueves, 05 de septiembre de 2024 - 14:19:28 / Página 7 de 8

No	Provincia	Cantón	Parroquia	Sector/Vía	Evento Peligroso	Afectación (mts lineales)	Fecha del evento	Vías alternas
1	Napo	Tena	Ahuano	Ahuano, vía Ahuano-Campana Cocha	SOCAVAMIENTO	--	02/07/2024	
2	Napo	Tena	Chontapunta	Unión Lojana, Vía Chonta Punta- Los Zorros-Límite con Orellana [E436A]	SOCAVAMIENTO	--	29/05/2024	Ninguna
3	Chimborazo	Pallatanga	Pallatanga	Jiménez, vía Jiménez - Pallatanga	SOCAVAMIENTO	--	27/05/2023	Ninguna

### 09 VÍAS DE TERCER ORDEN CERRADAS:

No.	Provincia	Cantón	Parroquia	Sector/Vía	Evento Peligroso	Afectación (mts lineales)	Fecha del evento	Vías alternas
1	Pichincha	Quito	Checa	Guadalupe Ingresando por la Panamericana - ingreso a la Hacienda La Tota	DESLIZAMIENTO	--	23/07/2024	Ninguna
2	Pichincha	Cayambe	Juan Montalvo	Río Guachalá - vía a la Josefina	INUNDACIÓN	100	16/06/2024	Ninguna
3	Pastaza	Pastaza	Simón Bolívar	Los Tayos, Chumpi, Peas	INUNDACIÓN	10	16/06/2024	Ninguna
4	Chimborazo	Penipe	El Altar	Palitahua, vía Penipe-Palitahua	SOCAVAMIENTO	--	16/06/2024	Ninguna
5	Imbabura	Cotacachi	Peñaherrera	El Cristal, vía Peñaherrera - Villaflores	DESLIZAMIENTO	50	19/12/2023	Ninguna
6	Pichincha	Mejía	Tambillo	Ushco, vía Tambillo - Panamericana Sur	INUNDACIÓN	20	10/04/2022	Ninguna
7	Pichincha	Mejía	Manuel Cornejo Astorga (Tandapi)	Vía de ingreso a las Comunidades Peñas Blancas, El Paraíso, El Mirador y San Francisco	DESLIZAMIENTO	140	08/02/2022	Ninguna
8	Morona Santiago	Morona	Sinai	Playas de San Luis, vía Santa María Tunants-Playas de San Luis-Quinta Cooperativa	INUNDACIÓN	3884	02/05/2021	Ninguna
9	Azuay	Cuenca	Nulti	Pasto Romero, vía al centro Parroquial	DESLIZAMIENTO	30	16/04/2021	Ninguna

### 08 VÍAS DE TERCER ORDEN PARCIALMENTE HABILITADAS:

Reporte generado por la Dirección de Monitoreo de Eventos Adversos de la Secretaría Nacional de Gestión de Riesgos.

#### Reporte elaborado por:

Nombre: - Digitador Nacional de Eventos Adversos  
Correo electrónico: [@gestionderiesgos.gob.ec](mailto:@gestionderiesgos.gob.ec)  
Teléfono: 042593500 ext. 1605

#### Reporte revisado por:

Nombre: Mauricio Andrade. - Analista de Monitoreo de Eventos Adversos  
Correo electrónico: [mauricio.andrade@gestionderiesgos.gob.ec](mailto:mauricio.andrade@gestionderiesgos.gob.ec)  
Teléfono: 042593500 ext. 1603

Para ser agregado o removido de esta lista de destinatarios, por favor envíe un correo electrónico a [sala.nacional@gestionderiesgos.gob.ec](mailto:sala.nacional@gestionderiesgos.gob.ec)  
Para más información, visite nuestro sitio web: <https://www.gestionderiesgos.gob.ec/reportes-de-monitoreo-de-amenazas-y-eventos-peligrosos-2022/>

## REPORTE DE MONITOREO DE AMENAZAS Y EVENTOS PELIGROSOS - No. 0421

Fecha y Hora de actualización: jueves, 05 de septiembre de 2024 - 14:19:28 / Página 8 de 8

No.	Provincia	Cantón	Parroquia	Sector/Vía	Evento Peligroso	Afectación (mts lineales)	Fecha del evento	Vías alternas
1	Chimborazo	Riobamba	Pungalá	Complejo Turístico Las Rocas, Punin Guayco, Misniag, Peltepec, Alao Llactapamba, Alao San Antonio vía Pungalá - Alao	ALUVIÓN	--	16/06/2024	Ninguna
	Chimborazo	Chambo	San Francisco de Chambo	San Francisco, Ulpan, Ainche, Batán, Asactus Rumicruz, Lluclud-San Gerardo del Monte, Galten, Pantus, Tunshi, Shugal, El Carmen, Nariz del Diablo, Pantaño y sector de Quiñón en puente de Guayllabamba, vía Chambo - Guayllabamba, vía Catequilla - Galten Grande	ALUVIÓN	100	16/06/2024	Ninguna
	Chimborazo	Penipe	Bilbao	Yuibug Chico, antigua vía Penipe - Baños	ALUVIÓN	--	16/06/2024	Ninguna
2	Pichincha	Cayambe	Cangahua	vía Larcachaca- Dyacachi (Moras, Hierba Buena), Yacuchupa- Sayaro; sectores Chitachaca y Guanguilqui	DESPLAZAMIENTO	600	16/06/2024	Ninguna
3	Chimborazo	Penipe	La Candelaria	Penipe - La Candelaria	ALUVIÓN	--	16/06/2024	Ninguna
4	Morona Santiago	Palora	Arapicos	Planada, vía Colonia Azuay-San Luis- Apkius-Planada	SOCAVAMIENTO	72	16/06/2024	Ninguna
5	Morona Santiago	Palora	16 de Agosto	Cóndor Mirador	SOCAVAMIENTO	54,4	16/06/2024	Ninguna
6	Azuay	Pucará	Pucará	Km 2.5 de la vía Minas-Tablón-Pucará	SOCAVAMIENTO	60	27/05/2024	Ninguna
7	Orellana	Francisco de Orellana	San José de Guayusa	A 250 metros del ingreso a Guayusa	SOCAVAMIENTO	7	05/05/2024	Ninguna
8	Pastaza	Arajuno	Arajuno	Boano, vía Shiwakucha - Puni Bocana	SOCAVAMIENTO	70	28/07/2023	Ninguna