

## REPORTE DE MONITOREO DE AMENAZAS Y EVENTOS ADVERSOS - No. 0528

Fecha y Hora de actualización: martes, 01 de octubre de 2024 - 14:23:12 / Página 1 de 7

Periodo de Monitoreo:

Desde:

21:00

20/09/2024

Hasta:




09:00

21/09/2024

### 1. Monitoreo de amenazas

- **Amenaza en desarrollo, posible desencadenamiento de eventos adversos.**
- **Amenaza en incremento y probable materialización inminente.**
- **Amenaza dentro de los parámetros normales.**

#### PELIGRO VOLCÁNICO:

Ubicación	Nivel de alerta declarada	Situación actual	Valoración actual
 Volcán Reventador Napó	NARANJA	01:14 Emisión de gases y ceniza, con una altura de la nube menor a 1100 metros sobre el nivel del cráter; con dirección Oeste-Nor-Oeste.	●
 Volcán Chiles-Cerro Negro Carchi	AMARILLA	07:30 nublado sin novedad	●
 Volcán Sangay Morona Santiago	AMARILLA	07:30 nublado sin novedad	●

#### PELIGRO POR DESBORDAMIENTOS DE CUERPOS HÍDRICOS:

00 cuerpos de agua desbordados:

Provincia	Cantón	Parroquia	Sector	Nombre
---	---	---	---	---

00 cuerpos de agua con tendencia a subir el nivel:

Provincia	Cantón	Parroquia	Sector	Nombre
---	---	---	---	---

#### PELIGRO POR INCENDIOS FORESTALES:

03 incendios forestales activos:

Provincia	Cantón	Parroquia	Sector	Afectación (Ha)	Fecha de inicio
Imbabura	Otavalo	San Pablo	La Rinconada	---	20/09/2024
Cotopaxi	Latacunga	Toacaso	Caserío Yugsiche.	---	20/09/2024
Carchi	Mira	Concepción	Catarama	25	19/09/2024

03 incendios forestales controlados:

Provincia	Cantón	Parroquia	Sector	Afectación (Ha)	Fecha de inicio
Cotopaxi	Pujilí	Pilaló	Hacienda La Delicia.	---	20/09/2024
Carchi	Espejo	La libertad (alizo)	Cobos en la zona de amortiguamiento de la Reserva Ecológica El Ángel (REEA)	3	06/09/2024
Cotopaxi	Sigchos	Sigchos	Cerro El Pálpito, Yuncusig, caserío Las Rosas, caserío Quinticusig	1157	26/08/2024

#### PELIGRO POR APERTURA O COLAPSO DE PRESAS Y REPRESAS:

Recurso	Cota mínima	Cota Actual	Cota máxima	Hora de corte	Valoración
Molino, Azuay	1970.00	---	1990.50	---	---
Mazar, Azuay	2138.05	---	2153.45	---	---
Daule Peripa, Guayas	70.00	---	85.00	---	---
Central Baba, Los Ríos	114.00	---	117.00	---	---
Chongón, Guayas	44.50	---	55.15	---	---
El Azúcar, Santa Elena	40.00	---	45.09	---	---
San Vicente, Santa Elena	50.00	---	57.49	---	---
La Esperanza, Manabí	53.40	---	66.00	---	---
Poza Honda, Manabí	104.29	---	106.51	---	---
Multipropósito Chone, Manabí	48.00	---	68.50	---	---
Agoyán, Tungurahua	1645.00	---	1651.00	---	---
Pucará-Pisayambo, Tungurahua	3541.00	---	3565.00	---	---

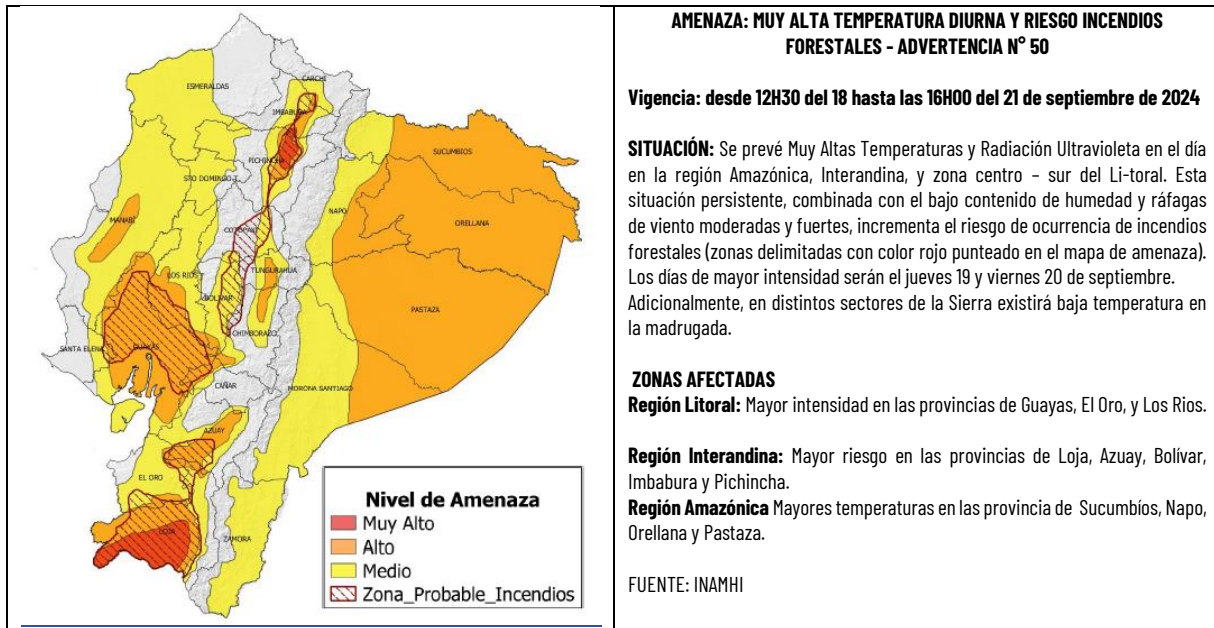
DECLARATORIAS DE NIVELES DE ALERTA VIGENTES POR AMENAZAS Y/O EVENTOS ADVERSOS, VISITAR LA PÁGINA WEB:

<https://www.gestionderiesgos.gob.ec/niveles-de-alertas-y-declaratorias-vigentes-establecidas-por-la>

#### SITUACIÓN HIDROMETEOROLÓGICA:

REPORTE DE MONITOREO DE AMENAZAS Y EVENTOS ADVERSOS - No. 0528

Fecha y Hora de actualización: martes, 01 de octubre de 2024 - 14:23:12 / Página 2 de 7



PELIGRO SÍSMICO:

Fecha - Hora Local	Magnitud	Profundidad	Cercano a	Sentido por la población
---	---	---	---	---

2. Monitoreo de eventos peligrosos (emergencias y desastres)

ZONA 1



Incendio Forestal

<b>Localización:</b>	Carchi/ Mira/ Concepción/ Catarama, Pisquer.
<b>Antecedentes:</b>	Por causas desconocidas se suscitó un incendio forestal en una zona inaccesible amenazando a extenderse a la zona de amortiguamiento de la Reserva Ecológica El Ángel (REEA), el cual debido a las condiciones del terreno, la alta radiación, presencia de fuertes vientos y la topografía del sector se ha tornado un incendio de magnitud.
<b>Situación actual:</b>	Mediante sesión mantenida el 20/09/2024 y según RESOLUCIÓN N° 007 - COE - ESPEJO- 2024 , se resuelve los siguientes puntos: . Art. 1.- Solicitar a la RR.AA y al MATE el apoyo logístico para combatir el incendio forestal. Art. 2.- Disponer al cuerpo de bombero Espejo la activación del Puesto de Mando Unificado en la RR.AA (El Salado). Art. 3.- Solicitar a la Prefectura del Carchi dos Vehículos 4x4 para movilización del personal. Art. 4.- Solicitar al Distrito de Salud un equipo (EAS) para la atención del personal. Art. 5.- Disponer al Cuerpo de Bomberos Espejo la movilización de todo el personal para combatir el incendio Forestal. Art. 6.- Solicitar a la Secretaria de Riesgos el polígono de afectación del Incendio Forestal. Art. 7.- Solicitar a la Junta Parroquial La Libertad el apoyo logístico para combatir el Incendio Forestal. Art. 8.- Solicitar a las Fuerzas Armadas el contingente necesario para combatir el Incendio Forestal.
<b>Afectaciones:</b>	-25 ha de vegetación de páramo. (dato preliminar)
<b>Acciones de respuesta:</b>	Cuerpo de Bomberos Mira, Cuerpo de Bomberos Espejo, Guardaparques de la Reserva Ecológica El Ángel (REEA), GAD C Espejo realizaron tareas a determinadas horas de control del flagelo.
<b>Fuentes de información:</b>	SNGR - UMEVA da seguimiento al evento.



Oleaje

<b>Localización:</b>	Esmeraldas/ San Lorenzo/ Ancón de Sardinas/ Playa de Cauchal
<b>Antecedentes:</b>	El 19/09/2024, debido a las condiciones del mar, se suscitó un oleaje en el recinto Cauchal.
<b>Situación actual:</b>	Varias familias resultaron damnificadas, por el momento se encuentran en casa de familias de acogida.
<b>Afectaciones:</b>	-5 viviendas destruidas. (información preliminar, a la espera del EVIN) -5 familias damnificadas (19 personas damnificadas).
<b>Acciones de respuesta:</b>	Teniente política de la parroquia Palma Real confirmó el evento. UGR San Lorenzo gestiona movilización al sitio, cabe indicar que al recinto se accede de manera fluvial.
<b>Fuentes de información:</b>	SNGR UMEVA Esmeraldas/UGR San Lorenzo

ZONA 2

REPORTE DE MONITOREO DE AMENAZAS Y EVENTOS ADVERSOS – No. 0528

Fecha y Hora de actualización: martes, 01 de octubre de 2024 – 14:23:12 / Página 3 de 7



Socavamiento

<b>Localización:</b>	Orellana-Napo/El Chaco/Gonzalo Díaz De Pineda (El Bombón)/San Rafael, Piedra Fina 2, San Luis, San Carlos, vía Y de Baeza-Lago Agrio [E45].
<b>Antecedentes:</b>	Debido al proceso erosivo desarrollado desde febrero del 2020, el río Quijos (Alto Coca) mantiene en riesgo a varias viviendas y sectores estratégicos, tales como: la Red Estatal Vial [E45], Hidroeléctrica Coca Codo Sinclair, tuberías de SOTE, Poliducto Shushufindi – Quito y OCP. Se mantiene la declaratoria emitida mediante resolución SGR-058-2021 de cambiar el nivel de alerta Naranja a Roja.
<b>Situación actual:</b>	El frente de erosión se estima localizado en la abscisa 6+400 (por confirmar) durante 3 días; aguas abajo, entre los kilómetros 6+400 y 10+000, continúa la erosión lateral en la margen izquierda, aguas arriba de San Carlos, afectando las instalaciones petroleras y poniendo el peligro a la vía E45 en el sector del Mirador y también aguas abajo del río Loco, donde también se afectó las instalaciones petroleras. Desde el 2020 a la fecha las afectaciones son las siguientes:
<b>Afectaciones:</b>	<ul style="list-style-type: none"> <li>- 15 Personas afectadas</li> <li>- 26.804 Personas afectadas indirectas</li> <li>- 51 Personas damnificadas</li> <li>- 99 Personas evacuadas</li> <li>- 14 Viviendas afectadas</li> <li>- 6 Viviendas destruidas</li> <li>- 4 Bienes públicos afectados: 3 corresponden al fenómeno de erosión (rotura de tuberías: SOTE, Poliducto y OCP por el hundimiento ocurrido el 07/04/2020); y 1 tubería de agua potable de San Luis y 1 Torres de soporte de tubería tipo H.</li> <li>- 6 Bienes privados afectados: fueron afectados al intentar cruzar el río Marker un bus interprovincial (trans Esmeraldas) (05/09/2023), un camión (10/09/2023), bus interprovincial (Zaracay) (14/09/2023), camioneta (30/10/2023), tráiler y un bus de la Cooperativa Putumayo (24/11/2023)</li> <li>- 5 Puentes destruidos: Puente sobre el río Montana, Puente Ventana 2, Puente Piedra Fina 2, Puente colgante San Carlos y Puente sobre el río Marker.</li> <li>- 1120 Metros de vía afectadas</li> <li>- 100.03 Ha de Cultivo perdida</li> <li>- 3448 Animales de granja afectados y muertos</li> </ul>
<b>Acciones de respuesta:</b>	Ep Petroecuador y OCP implementan las contingencias para superar los eventos de fuerza mayor; OCP contruye dos bypass La Comisión Ejecutora Río Coca - CELEC EP, SNGR, Tenencia Política de Gonzalo Díaz de Pineda, Cuerpo de Bomberos El Chaco y CCGR San Luis realizan monitoreo.
<b>Fuentes de información:</b>	SNGR CZ2 Umeva Napo-Orellana/ Técnico/SNGR CZ2/UGR GAD El Chaco/MDG/Comunidad/CELEC EP/EUCU 911/Cuerpo de Bomberos El Chaco.

ZONA 3



Incendio Forestal

<b>Localización:</b>	Cotopaxi/Sigchos/Sigchos/Cerro El Pulpito, Caserío Las Rosas.
<b>Antecedentes:</b>	El 26/08/2024 se suscitó un incendio forestal en el sector. El incendio fue controlado el 04/09/2024, y pasó a estado activo nuevamente el 07/09/2024. Desde el 12/09/2024 el PMU se encuentra activado. Se activó el COE Cantonal Sigchos para coordinar las actividades necesarias para la extinción del incendio, y en reunión realizada el 12 de septiembre del 2024, mediante RESOLUCIÓN No. COE-001-2024 emite declaratoria de emergencia. COE Provincial se activó el 16/09/2024.
<b>Situación actual:</b>	El incendio al momento se encuentra controlado.
<b>Afectaciones:</b>	<ul style="list-style-type: none"> <li>- 52 familias afectadas (208 personas afectadas en cultivos y animales)</li> <li>- 190 animales afectados.</li> <li>- 300 ha de cultivos destruidos (mortiño, arrayán)</li> <li>- 1157 ha aproximadamente de cobertura vegetal quemada (incluye las ha de cultivos destruidos, pasto y plantas nativas del lugar).</li> </ul>
<b>Acciones de respuesta:</b>	CB Sigchos continúa trabajando en la liquidación de fumarolas y focos activos, apoyado por las Brigadas BRIF de Latacunga y Guaranda. Maquinaria de la Prefectura y GAD Sigchos realizaron líneas de defensa al exterior del incendio. MAG coordina acciones con Prefectura de Cotopaxi, GAD Sigchos y GAD Pucayacu para la entrega de alimento para ganado en los sectores afectados.
<b>Fuentes de información:</b>	SNGR CZ3 Umeva Tungurahua/Cuerpo de Bomberos de Sigchos.



Deslizamiento

<b>Localización:</b>	Tungurahua/Baños de Agua Santa/Río Verde/Caserío El Placer, Quilloturo, ref. Vía Baños - Puyo [E30].
<b>Antecedentes:</b>	Debido a las lluvias registradas el 16/06/2024, en el sector se produjo un deslizamiento de magnitud que afecta completamente la vía de primer orden afectó a personas y maquinaria que se encontraba trabajando en el sector. El 21/06/2024, se activó el COE Provincial Tungurahua. SNGR realizó una inspección el 18 de junio 2024. COE Cantonal y Provincial activados ante la emergencia, y se coordina la participación de MTT-3 MTT-1 MTT4 y MTT-7,GT1;GT2,GT3 Provinciales. Se trasladó a 4 heridos críticos al Hospital Básico Baños, los demás se encuentran en el Centro de Salud Río Verde; adicional existen dos alojamientos temporales activados (Iglesia Evangélica Luz y Verdad, Iglesia Católica).

## REPORTE DE MONITOREO DE AMENAZAS Y EVENTOS ADVERSOS – No. 0528

Fecha y Hora de actualización: martes, 01 de octubre de 2024 – 14:23:12 / Página 4 de 7

<b>Situación actual:</b>	Al momento la vía continúa cerrada, el puente de la merced El Placer se encuentra afectado, el Centro de Salud Río Verde fue afectado debido a colapso de alcantarilla, se estima 300 familias afectadas indirectas y directamente entre las cuales están sin accesibilidad, sin energía ni eléctrica agua y en algunos casos viviendas afectadas.
<b>Afectaciones:</b>	<ul style="list-style-type: none"> <li>- 19 personas heridas.</li> <li>- 06 personas fallecidas</li> <li>- 399 familias afectadas (1201 personas)</li> <li>- 271 familias evacuadas</li> <li>- 67 familias damnificadas (217 personas)</li> <li>- 18 viviendas afectadas.</li> <li>- 31 viviendas destruidas.</li> <li>- 10490 metros aproximadamente de vía de primer orden afectado.</li> <li>- 1 puente afectado.</li> <li>- 1 establecimiento de salud afectado (Centro de Salud Río Verde)</li> <li>- 10 bienes públicos afectados. (Postes de alumbrado)</li> <li>- 4 bienes privados destruidos (Vehículos)</li> <li>- 66,6 ha de cultivos afectados</li> <li>- 98,5 ha de cultivos destruidos</li> <li>- 3750 animales de granja afectados</li> <li>- 3500 animales de granja muertos</li> <li>- 80 % del servicio de agua potable afectado en el cantón Baños (restablecido al 100%.)</li> <li>- 20 % del servicio de energía eléctrica afectado en cantón Baños (restablecido al 100%)</li> <li>- Familias evacuadas (Iglesia Evangélica Luz y Verdad 170 familias, Iglesia Católica 80 familias).</li> <li>- 10 desaparecidos (cifra preliminar)</li> </ul> <p>Por la emergencia se han activado los siguientes alojamientos temporales:</p> <ul style="list-style-type: none"> <li>• Iglesia Católica 17 familias (57 personas)</li> <li>• Guardería 12 familias (29 personas)</li> <li>• San Vicente ubicado en Baños Cabecera Cantonal 8 familias (25 personas)</li> <li>• Fundación Oscar Efrén Reyes 5 familias (14 personas)</li> <li>• Casa Sr. Abdón Recalde 6 familias (21 personas)</li> </ul>
<b>Acciones de respuesta:</b>	MAG realizó la entrega de ensilaje. SNGR monitorea el evento, realizó la entrega de asistencia humanitaria y participó de la reunión del COE. SNGR-UGIAR-CZ3 realizó la inspección del predio donde serán reubicadas las familias damnificadas.
<b>Fuentes de información:</b>	SNGR CZ3 Umeva Tungurahua/CB/GAD Baños/EEASA/UGR GAD Provincial

### ZONA 6



#### Deslizamiento

<b>Localización:</b>	Azuay/Santa Isabel/Santa Isabel/La Cría.
<b>Antecedentes:</b>	<p>26/01/2024 se realizó la activación del COE Provincial Azuay para realizar el seguimiento del evento y establecer acciones.</p> <p>El 06/04/2023, la SNGR emitió el cambio a ALERTA NARANJA</p> <p>El 20/06/2023 MIES entregó Bonos de Contingencia a 22 familias afectadas de la comunidad La Cría.</p> <p>El 03/06/2022, se suscitó un deslizamiento producto de la saturación del suelo originado por la combinación del deficiente sistema de riego en el sector, del taponamiento de diferentes quebradas y la deficiencia en el drenaje del terreno.</p>
<b>Situación actual:</b>	Gestor del alojamiento temporal "San Isidro" informa que 3 familias de 9 personas se desplazaron del albergue, adicional menciona que al momento se encuentra acogida 1 familia de 1 persona.
<b>Afectaciones:</b>	<ul style="list-style-type: none"> <li>-44 viviendas afectadas</li> <li>-44 familias afectadas</li> <li>-178 personas afectadas</li> <li>-8 viviendas destruidas</li> <li>-8 familias damnificadas</li> <li>-25 personas damnificadas (permanecen en casa de familias acogientes)</li> <li>-38 familias evacuadas.</li> <li>-130 personas evacuadas (albergue temporal) (Con fecha 09/05/2024 se encuentran en el albergue 1 familias de 1 persona)</li> <li>-1 bien privado afectado (capilla)</li> <li>-1 bien público afectado (casa comunal)</li> <li>-1 bien público afectado (cancha central)</li> <li>-3 bienes privados afectados (predios)</li> </ul>
<b>Acciones de respuesta:</b>	UGR Santa Isabel en conjunto con SGR CZ6 realizan acciones de atención a la emergencia
<b>Fuentes de información:</b>	SNGR CZ6 Umeva Azuay-Cañar.

### ZONA 7

#### Incendio Forestal

REPORTE DE MONITOREO DE AMENAZAS Y EVENTOS ADVERSOS - No. 0528

Fecha y Hora de actualización: martes, 01 de octubre de 2024 - 14:23:12 / Página 5 de 7



<b>Localización:</b>	Loja/Calvas/Cariamanga/Yambaca - Cerro Tun Tun
<b>Antecedentes:</b>	Desde el 17/09/2024, Se encuentra en curso un incendio forestal en el sector. El 19/09/2024 se instaló el PMU en el cantón Calvas en la sala de operaciones de FF.AA BIMOT 20 "Capitán Díaz" y se reunió el COE Cantonal de Calvas para la coordinación de acciones de respuesta.
<b>Situación actual:</b>	Al momento el incendio forestal se encuentra activo
<b>Afectaciones:</b>	- 250 hectáreas aproximadamente de vegetación nativa y pastizal. (Mediante levantamiento de información satelital FIRMS NASA)
<b>Acciones de respuesta:</b>	Cuerpo de Bomberos de Calvas y Espíndola retoman las labores de liquidación del flagelo con apoyo del BRIF el Oro, FF.AA BIMOT 20 "Capitán Díaz" y personal del GAD Calvas. SNGR coordinó la activación de la brigada BRIF (Brigada de Refuerzos en Incendios Forestales) de El Oro
<b>Fuentes de información:</b>	SNGR UMEVA Loja-Zamora Chinchipe/Consola CB

### 3. Monitoreo de estado de vías afectadas por eventos peligrosos

#### 00 VÍA DE PRIMER ORDEN CERRADAS:

No.	Provincia	Cantón	Parroquia	Sector/Vía	Evento Peligroso	Afectación (mts lineales)	Fecha del evento	Vías alternas
-	--	--	--	--	--	--	--	--

#### 31 VÍAS DE PRIMER ORDEN PARCIALMENTE HABILITADAS:

No.	Provincia	Cantón	Parroquia	Sector/Vía	Evento Peligroso	Afectación (mts lineales)	Fecha del evento	Vías alternas
1	Tungurahua	Baños de Agua Santa	Río Verde	El Placer, Quilloturo, vía Baños - Puyo [E30]	DESPLAZAMIENTO		16/06/2024	Ninguna
2	Napo	Quijos	Cuyuja	Chuzalongo, Maspá, Yahuana, Laurel, Vía Baeza - Pifo [E20]	DESPLAZAMIENTO	100	16/06/2024	Ninguna
3	Napo	Quijos	Cuyuja	El Laurel, Vía Y de Baeza - Papallacta [E20]	SOCAVAMIENTO	--	21/06/2024	Ninguna
4	Bolívar	Chillanes	Chillanes	Km 31, vía Chillanes-Bucay	DESPLAZAMIENTO	15	27/05/2024	Ninguna
5	Napo	El Chaco	Gonzalo Díaz de Pineda	Piedra Fina, vía El Chaco-Reventador [E45]	SOCAVAMIENTO	--	20/05/2024	Ninguna
6	Santo Domingo de los Tsáchilas	La Concordia	La Concordia	En la entrada a la parroquia la Villegas vía de primer orden la Concordia - Monterrey	SOCAVAMIENTO	30	19/02/2024	Vía Antigua La Villegas- Monterrey/ Ka Concordia- Plan Piloto- Las Villegas - Monterrey
7	Cotopaxi	Pujilí	Tingo	Tacajaló ingreso a la Esperanza, vía Pujilí - La Maná [E-30]	DESPLAZAMIENTO	--	31/01/2024	Ninguna
8	Los Ríos	Babahoyo	Pimocha	Puente de Los Gemelos	SOCAVAMIENTO	6	19/01/2024	Ninguna
9	Imbabura	Ibarra	Carolina	San Jerónimo-Guadual; vía Salinas - Lita km 114 [E10]	DESPLAZAMIENTO	125	22/12/2023	Ninguna
10	Morona Santiago	Limón Indanza	General Leonidas Plaza Gutiérrez (Limón)	Loma de la Virgen, vía Plan de Milagro-Gualaceo	DESPLAZAMIENTO	26	12/12/2023	Cuenca-Guarumales-Méndez-Limón Indanza-Plan de Milagro.
11	Tungurahua	Baños de Agua Santa	Río Verde	San Jorge, vía Baños - Puyo [E30]	SOCAVAMIENTO	100	16/7/2023	Ninguna
12	Tungurahua	Baños de Agua Santa	Ulba	Agoyán, vía Baños - Puyo [E-30]	SOCAVAMIENTO	30	27/6/2023	Ninguna
13	Esmeraldas	Quinindé	Malimpia	Malimpia, E20 pasando el basurero a mano derecha	SOCAVAMIENTO	30	03/04/2023	Ninguna
14	Morona Santiago	Limón Indanza	Yunganza (Cab. En el rosario)	Km 35, El Rosario, vía Bella Unión - Limón [E45]	DESPLAZAMIENTO	30	04/03/2023	Ninguna
15	Azuay	Sevilla de Oro	Palmas	km 76, Vía Paute Guarumales Méndez [E-40]	DESPLAZAMIENTO	25	5/09/2022	Ninguna
16	Azuay	Sevilla de Oro	Palmas	km 61, Vía Paute Guarumales Méndez [E-40]	SOCAVAMIENTO	35	30/08/2022	Ninguna
17	Manabí	Puerto López	Salango	La Rinconada 5 Cerros, vía Puerto López - Santa Elena [E15].	HUNDIMIENTO	4	28/08/2022	Ninguna
18	Manabí	Sucre	Leonidas Plaza	Km 19, San Agustín-Tosagua [E-383]	SUBSIDENCIA	150	14/08/2022	Ninguna
19	Morona Santiago	Sucúa	Asunción	Sector paso Carreño [E45]	SOCAVAMIENTO	5	18/05/2022	Ninguna
20	Pichincha	Mejía	Manuel Cornejo A.	km 38 + 600, vía Alóag - Unión del Toachi [E20]	HUNDIMIENTO	15	25/02/2022	Ninguna

REPORTE DE MONITOREO DE AMENAZAS Y EVENTOS ADVERSOS - No. 0528

Fecha y Hora de actualización: martes, 01 de octubre de 2024 - 14:23:12 / Página 6 de 7

No.	Provincia	Cantón	Parroquia	Sector/Vía	Evento Peligroso	Afectación (mts lineales)	Fecha del evento	Vías alternas
21	Esmeraldas	Quinindé	Rosa Zarate (Quinindé)	Km 68 Los Vergeles, vía Esmeraldas - Quinindé [E20]	HUNDIMIENTO	40	8/02/2022	Ninguna
22	Imbabura	Ibarra	Carolina	San Jerónimo; vía Salinas - Lita [E 10]	DESPLAZAMIENTO	225	22/12/2021	1.- Ruta desde la E10 Guallupe - San Juan de Lachas (Carchi) - por la E 182 Gualchan - Chical - Maldonado - Tulcán - Ibarra , 2.- Para vehículos livianos, E10 desde San Jerónimo - Buenos Aires - Cahuasquí - Tumbabiro.
23	Cañar	Cañar	Ingapirca	Vía El tambo - Ingapirca - Honorato Vásquez km 8+100, km 15.	DESPLAZAMIENTO	100	24/11/2021	Ninguna
24	Morona Santiago	Morona	Macas, cabecera cantonal y capital provincial	Vía Macas-Puyo [E45], tramo puente sobre el río Copueno-puente sobre el río Upano	SOCAVAMIENTO	180	16/05/2021	Ninguna
25	Napo	El Chaco	Gonzalo Díaz De Pineda (El Bombón)	San Rafael, Piedra Fina, San Luis, San Carlos, Vía Y de Baeza-Lago Agrio [E45]	SOCAVAMIENTO	1040	2/02/2020	Lago Agrio - Coca - Y de Narupa - Tena - Ambato - Quito
26	Morona Santiago	Santiago	Patuca	Loma Seca vía Patuca - Santiago [E40]	SOCAVAMIENTO	15	15/01/2020	Ninguna
27	Morona Santiago	Tiwintza	San José de Morona	Shaime, vía Santiago-San José de Morona [E40]	COLAPSOESTRUCTURA	170	13/05/2020	Ninguna
28	Morona Santiago	Tiwintza	Santiago, cabecera cantonal	Km 75, Yapapas, vía Entronque a Santiago de Méndez - Santiago [E40]	DESPLAZAMIENTO	70	16/05/2020	Ninguna
29	Morona Santiago	Tiwintza	Santiago, cabecera cantonal	Palomino km 68, vía Santiago-San José de Morona [E40]	SOCAVAMIENTO	70	16/05/2020	Ninguna
30	Morona Santiago	Morona	Macas, cabecera cantonal y capital provincial	Puente sobre el río Upano, vía Macas-Puyo-[E45]	SOCAVAMIENTO	57	21/06/2020	Ninguna
31	Morona Santiago	Tiwintza	Santiago, cabecera cantonal	Yapapas, vía Entronque a Santiago de Méndez - Santiago [E40]	SOCAVAMIENTO	50	21/08/2020	Ninguna

07 VÍAS DE SEGUNDO ORDEN CERRADAS:

No.	Provincia	Cantón	Parroquia	Sector/Vía	Evento Peligroso	Afectación (mts lineales)	Fecha del evento	Vías alternas
1	Tungurahua	Baños	Llígua	Capa Rosada, vía Baños- Puñapi-Patate aproximadamente a 2 km de Baños	SOCAVAMIENTO	500	16/06/2024	Ninguna
2	Cañar	Bibílan	Nazón	San Roque	INUNDACIÓN	100	16/06/2024	Ninguna
3	Santa Elena	Salinas	Anconcito	Vía al Puerto Pesquero	SOCAVAMIENTO	--	14/03/2023	Ninguna
4	Pichincha	Quito	Conacoto	Calles Hermano Miguel y Panzaleo, cruce de vías	SOCAVAMIENTO	30	28/02/2022	Ninguna
5	Azuay	Nabón	Nabón	Rosas, Bellavista, Tamboloma, Chunazana	DESPLAZAMIENTO	50	14/03/2021	Corraleja-Yasudel-Susudel
6	Imbabura	Pimampiro	Pimampiro, Cabecera Cantonal	San José de Aloburo	DESPLAZAMIENTO	500	09/11/2021	Vía Narchimbuela - Pimampiro
7	Pichincha	Mejía	Tambillo	El Murco - Pasando la escuela Carlos Freire Larrea	INUNDACIÓN	---	11/04/2022	Ninguna

03 VÍAS DE SEGUNDO ORDEN PARCIALMENTE HABILITADAS:

No	Provincia	Cantón	Parroquia	Sector/Vía	Evento Peligroso	Afectación (mts lineales)	Fecha del evento	Vías alternas
1	Napo	Tena	Ahuano	Ahuano, vía Ahuano-Campana Cocha	SOCAVAMIENTO	--	02/07/2024	Ninguna
2	Napo	Tena	Chontapunta	Unión Lojana, Vía Chonta Punta- Los Zorros-Límite con Orellana [E436A]	SOCAVAMIENTO	--	29/05/2024	Ninguna
3	Chimborazo	Pallatanga	Pallatanga	Jiménez, vía Jiménez - Pallatanga	SOCAVAMIENTO	--	27/05/2023	Ninguna

08 VÍAS DE TERCER ORDEN CERRADAS:

No.	Provincia	Cantón	Parroquia	Sector/Vía	Evento Peligroso	Afectación (mts lineales)	Fecha del evento	Vías alternas
1	Pichincha	Cayambe	Juan Montalvo	Río Guachalá - vía a la Josefina	INUNDACIÓN	100	16/06/2024	Ninguna
2	Pastaza	Pastaza	Simón Bolívar	Los Tayos, Chumpi, Peas	INUNDACIÓN	10	16/06/2024	Ninguna
3	Chimborazo	Penipe	El Altar	Palitahuá, vía Penipe-Palitahuá	SOCAVAMIENTO	--	16/06/2024	Ninguna
4	Imbabura	Cotacachi	Peñaherrera	El Cristal, vía Peñaherrera - Villaflores	DESPLAZAMIENTO	50	19/12/2023	Ninguna
5	Pichincha	Mejía	Tambillo	Ushco, vía Tambillo - Panamericana Sur	INUNDACIÓN	20	10/04/2022	Ninguna

## REPORTE DE MONITOREO DE AMENAZAS Y EVENTOS ADVERSOS - No. 0528

Fecha y Hora de actualización: martes, 01 de octubre de 2024 - 14:23:12 / Página 7 de 7

6	Pichincha	Mejía	Manuel Cornejo Astorga (Tandapi)	Vía de ingreso a las Comunidades Peñas Blancas, El Paraíso, El Mirador y San Francisco	DESLIZAMIENTO	140	08/02/2022	Ninguna
7	Morona Santiago	Morona	Sinai	Playas de San Luis, vía Santa María Tunants-Playas de San Luis-Quinta Cooperativa	INUNDACIÓN	3884	02/05/2021	Ninguna
8	Azuay	Cuenca	Nulti	Pasto Romero, vía al centro Parroquial	DESLIZAMIENTO	30	16/04/2021	Ninguna

### 05 VÍAS DE TERCER ORDEN PARCIALMENTE HABILITADAS:

No.	Provincia	Cantón	Parroquia	Sector/Vía	Evento Peligroso	Afectación (mts lineales)	Fecha del evento	Vías alternas
1	Chimborazo	Riobamba	Pungalá	Complejo Turístico Las Rocas, Punín Guayco, Misniag, Peltepec, Alao Llactapamba, Alao San Antonio vía Pungalá - Alao	ALUVIÓN	--	16/06/2024	Ninguna
2	Chimborazo	Penipe	Bilbao	Yuibug Chico, antigua vía Penipe - Baños	ALUVIÓN	--	16/06/2024	Ninguna
3	Pichincha	Cayambe	Cangahua	vía Larcachaca- Dyacachi (Moras, Hierba Buena), Yacuchupa- Sayaro; sectores Chitachaca y Guanguilquí	DESLIZAMIENTO	600	16/06/2024	Ninguna
4	Chimborazo	Penipe	La Candelaria	Penipe - La Candelaria	ALUVIÓN	--	16/06/2024	Ninguna
5	Azuay	Pucará	Pucará	Km 2.5 de la vía Minas-Tablón-Pucará	SOCAVAMIENTO	60	27/05/2024	Ninguna

Reporte generado por la Dirección de Monitoreo de Eventos Adversos de la Secretaría Nacional de Gestión de Riesgos.

#### Reporte elaborado por:

Nombre: Victor Yagual P-Digitador Nacional de Eventos Adversos

Correo electrónico: [victor.yagual@gestionderiesgos.gob.ec](mailto:victor.yagual@gestionderiesgos.gob.ec)

Teléfono: 042593500 ext. 1605

#### Reporte revisado por:

Nombre: - Ing Javier Sarango -Analista de Monitoreo de Eventos Adversos

Correo electrónico: [jose.sarango@gestionderiesgos.gob.ec](mailto:jose.sarango@gestionderiesgos.gob.ec)

Teléfono: 042593500 ext. 1603

Para ser agregado o removido de esta lista de destinatarios, por favor envíe un correo electrónico a [sala.nacional@gestionderiesgos.gob.ec](mailto:sala.nacional@gestionderiesgos.gob.ec)  
Para más información, visite nuestro sitio web: <https://www.gestionderiesgos.gob.ec/reportes-de-monitoreo-de-amenazas-y-eventos-peligrosos/>