

REPORTE DE MONITOREO DE AMENAZAS Y EVENTOS ADVERSOS - No. 0539




Fecha y Hora de actualización: lunes, 07 de octubre de 2024 - 15:50:17 / Página 1 de 8

Periodo de Monitoreo: Desde: 09:00 26/09/2024 Hasta: 21:00 26/09/2024

1. Monitoreo de amenazas

- Amenaza en desarrollo, posible desencadenamiento de eventos adversos.
- Amenaza en incremento y probable materialización inminente.
- Amenaza dentro de los parámetros normales.

PELIGRO VOLCÁNICO:

Ubicación	Nivel de alerta declarada	Situación actual	Valoración actual
 Volcán Reventador Napo	NARANJA	18h00 emisión de gases y ceniza , con una altura de la nube igual a 800 metros sobre el nivel del cráter; con dirección Nor-Oeste.	●
 Volcán Chiles-Cerro Negro Carchi	AMARILLA	18:00 Sin novedades , sector nublado	●
 Volcán Sangay Morona Santiago	AMARILLA	18:00 emisión de gases y ceniza, con una altura de la nube igual a 700 metros sobre el nivel del cráter; con dirección Nor-Deste	●

PELIGRO POR DESBORDAMIENTOS DE CUERPOS HÍDRICOS:

00 cuerpos de agua desbordados:

Provincia	Cantón	Parroquia	Sector	Nombre
---	---	---	---	---

00 cuerpos de agua con tendencia a subir el nivel:

Provincia	Cantón	Parroquia	Sector	Nombre
---	---	---	---	---

PELIGRO POR INCENDIOS FORESTALES:

11 incendios forestales activos:

Provincia	Cantón	Parroquia	Sector	Afectación (Ha)	Fecha de inicio
Cotopaxi	Salcedo	Mulalillo	Mulalillo	---	26/09/2024
Guayas	Guayaquil	Tarqui	Av. Narcisca de Jesús a la altura del Parque Samanes	---	26/09/2024
Imbabura	Cotacachi	Plaza Gutiérrez (Calvario)	Zona de Intag - Tabla Chupa	---	25/09/2024
Azuay	Nabón	Cochapata	Potrerrillos	---	25/09/2024
Azuay	Sigsig	San Bartolomé	Iñazari	---	25/09/2024
Cotopaxi	Latacunga	Mulaló	Caserío Ashingua	10	24/09/2024
Chimborazo	Colta	Juan de Velazco (Pangor)	Tepeyac Alto en la loma	---	24/09/2024
Pichincha	Quito	Cumbaya	Ingreso a Guápulo por la quebrada, Barrios Bellavista, Perla Quiteña, parte del Parque Metropolitano Guanguiltagua y El Cebollar de Cumbayá	146	24/09/2024
Cotopaxi	Latacunga	Alaquez	Bosque de Aglomerados por el sector de los páramos de Pansachi	70	24/09/2024
Loja	Loja	Vilcabamba	Varios sectores (Mollepamba - Cerro Yasanga -San José)	1.115,13	25/09/2024
Loja	Calvas	Cariamanga	Cango Alto	---	23/09/2024

05 incendio forestale controlado:

Provincia	Cantón	Parroquia	Sector	Afectación (Ha)	Fecha de inicio
Pichincha	Cayambe	Juan Montalvo	Hacienda El Hato - Santa Isabel - Protog	182	24/09/2024
Cotopaxi	Sigchos	Sigchos	Cerro El Pulpito, Yuncusig, caserío Las Rosas, caserío Quinticusig	1157	26/08/2024
Azuay	Santa Isabel	Santa Isabel (Chaguarurco)	Mengua	15	25/09/2024
Carchi	Mira	Concepción	Catarama, Pisquer-Zona de amortiguamiento de la Reserva Ecológica El Ángel (REEA)	160	19/09/2024
Carchi	Espejo	La libertad (alizo)	Cobos en la zona de amortiguamiento de la Reserva Ecológica El Ángel (REEA)	5	06/09/2024

PELIGRO POR APERTURA O COLAPSO DE PRESAS Y REPRESAS:

REPORTE DE MONITOREO DE AMENAZAS Y EVENTOS ADVERSOS - No. 0539

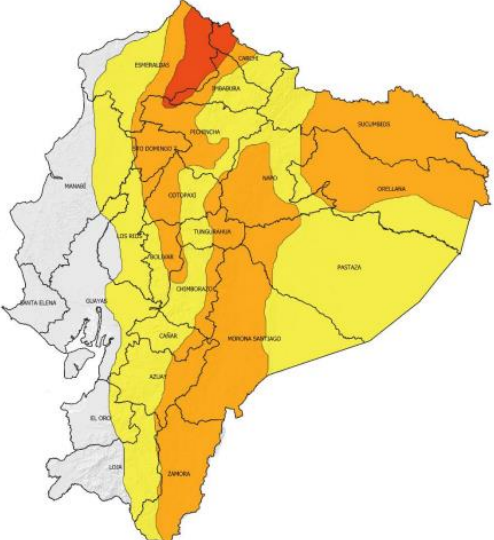
Fecha y Hora de actualización: lunes, 07 de octubre de 2024 - 15:50:17 / Página 2 de 8

Recurso	Cota mínima	Cota Actual	Cota máxima	Hora de corte	Valoración
Molino, Azuay	1970.00	---	1990.50	---	---
Mazar, Azuay	2138.05	2117.71	2153.45	08:00	●
Daule Peripa, Guayas	70.00	80.27	85.00	08:24	●
Central Baba, Los Rios	114.00	115.24	117.00	08:06	●
Chongón, Guayas	44.50	44.72	55.15	08:50	●
El Azúcar, Santa Elena	40.00	41.25	45.09	08:09	●
San Vicente, Santa Elena	50.00	53.40	57.49	08:09	●
La Esperanza, Manabí	53.40	---	66.00	---	---
Poza Honda, Manabí	104.29	---	106.51	---	---
Multipropósito Chone, Manabí	48.00	---	68.50	---	---
Agoyán, Tungurahua	1645.00	1650.83	1651.00	09:00	●
Pucará-Pisayambo, Tungurahua	3541.00	3562.77	3565.00	09:00	●

DECLARATORIAS DE NIVELES DE ALERTA VIGENTES POR AMENAZAS Y/O EVENTOS ADVERSOS, VISITAR LA PÁGINA WEB:

<https://www.gestionderiesgos.gob.ec/niveles-de-alertas-y-declaratorias-vigentes-establecidas-por-16>

SITUACIÓN HIDROMETEOROLÓGICA:



ADVERTENCIA
AMENAZA: LLUVIAS, TORMENTAS ELÉCTRICAS Y RÁFAGAS DE VIENTO - ADVERTENCIA N° 51
Vigencia: desde 16H30 del 26 hasta las 16H00 del 1 de octubre de 2024

SITUACIÓN:
Se prevé que lluvias, tormentas eléctricas y ráfagas de viento afecten la región Amazónica, Interandina, e interior y norte del Litoral. Los días de mayor intensidad serán el jueves 26 y viernes 27, además el domingo 29 y lunes 30 de septiembre. Adicionalmente, localidades de media y alta montaña de la región Interandina tienen la probabilidad de caída de granizo ocasional y zonas de alta montaña caída de nieve.

ZONAS AFECTADAS
Región Litoral: Mayor intensidad y amenaza en las provincias de Esmeraldas, Santo Domingo de los Tsáchilas.
Región Interandina: Mayor amenaza en las estribaciones de cordillera occidental de Carchi e Imbabura. También otras localidades como Pichincha Cotopaxi, Bolívar, Chimborazo, Cañar y Azuay.
Región Amazónica: Estribaciones de cordillera de Zamora-Chinchipe, Morona Santiago, Pastaza, Napo y localidades de Orellana, Sucumbios

PELIGRO SÍSMICO:

Fecha - Hora Local	Magnitud	Profundidad	Cercano a	Sentido por la población
---	---	---	---	---

2. Monitoreo de eventos peligrosos (emergencias y desastres)

ZONA 1



Incendio Forestal

Localización:	Carchi/ Mira/ Concepción/ Catarama, Pisquer.
Antecedentes:	Se suscitó un incendio forestal en una zona inaccesible
Situación actual:	El incendio forestal se encuentra controlado en su mayoría, debido a la topografía inaccesible, personal combatiente se retira del lugar para precautelar la integridad.
Afectaciones:	160 ha de vegetación de páramo. (dato preliminar)

REPORTE DE MONITOREO DE AMENAZAS Y EVENTOS ADVERSOS - No. 0539

Fecha y Hora de actualización: lunes, 07 de octubre de 2024 - 15:50:17 / Página 3 de 8

Acciones de respuesta:	El 21/09/2024 se instaló el PMU en el sector El Salado Guardia (REEA) con la finalidad de realizar la planificación en atención al evento Personal de Cuerpo de Bomberos de los Cantones Mira, Espejo, Huaca en compañía de la Prefectura, FFAA, UGR GAD Cantonal, Comuneros del sector Palo Blanco y personal de REEA se movilizaron a realizar tareas de control y sofocación. MSP movilizó personal de apoyo a realizar atención y evaluación médica en personal combatiente SNGR - UMEVA da seguimiento al evento.
Fuentes de información:	SNGR - UMEVA da seguimiento al evento.



Oleaje

Localización:	Esmeraldas/ San Lorenzo/ Ancón de Sardinas/ Playa de Cauchal
Antecedentes:	El 19/09/2024, debido a las condiciones del mar, se suscitó un oleaje en el recinto Cauchal.
Situación actual:	Varias familias resultaron damnificadas, por el momento se encuentran en casa de familias de acogida.
Afectaciones:	-5 viviendas destruidas. (información preliminar, a la espera del EVIN) -5 familias damnificadas (19 personas damnificadas).
Acciones de respuesta:	Tenienta política de la parroquia Palma Real confirmó el evento. UGR San Lorenzo gestiona movilización al sitio, cabe indicar que al recinto se accede de manera fluvial.
Fuentes de información:	SNGR UMEVA Esmeraldas/UGR San Lorenzo

ZONA 2



Socavamiento

Localización:	Orellana-Napo/El Chaco/Gonzalo Díaz De Pineda (El Bombón)/San Rafael, Piedra Fina 2, San Luis, San Carlos, vía Y de Baeza-Lago Agrio [E45].
Antecedentes:	Debido al proceso erosivo desarrollado desde febrero del 2020, el río Quijos (Alto Coca) mantiene en riesgo a varias viviendas y sectores estratégicos, tales como: la Red Estatal Vial [E45], Hidroeléctrica Coca Codo Sinclair, tuberías de SOTE, Poliducto Shushufindi - Quito y OCP.
Situación actual:	Se mantiene la declaratoria emitida mediante resolución SGR-058-2021 de cambiar el nivel de alerta Naranja a Roja. El frente de erosión se estima localizado en la abscisa 6+400(por confirmar) durante 3 días; aguas abajo, entre los kilómetros 6+400 y 10+000, continúa la erosión lateral en la margen izquierda, aguas arriba de San Carlos, afectando las instalaciones petroleras y poniendo el peligro a la vía E45 en el sector del Mirador y también aguas abajo del río Loco, donde también se afectó las instalaciones petroleras. Desde el 2020 a la fecha las afectaciones son las siguientes:
Afectaciones:	- 15 Personas afectadas - 26.804 Personas afectadas indirectas - 51 Personas damnificadas - 99 Personas evacuadas - 14 Viviendas afectadas - 6 Viviendas destruidas - 4 Bienes públicos afectados: 3 corresponden al fenómeno de erosión (rotura de tuberías: SOTE, Poliducto y OCP por el hundimiento ocurrido el 07/04/2020); y 1 tubería de agua potable de San Luis y 1 Torres de soporte de tubería tipo H. - 6 Bienes privados afectados: fueron afectados al intentar cruzar el río Marker un bus interprovincial (trans Esmeraldas)(05/09/2023), un camión (10/09/2023), bus interprovincial (Zaracay)(14/09/2023), camioneta (30/10/2023), tráiler y un bus de la Cooperativa Putumayo (24/11/2023) - 5 Puentes destruidos: Puente sobre el río Montana, Puente Ventana 2, Puente Piedra Fina 2, Puente colgante San Carlos y Puente sobre el río Marker. - 1120 Metros de vía afectadas - 100.03 Ha de Cultivo perdida - 3448 Animales de granja afectados y muertos
Acciones de respuesta:	Ep Petroecuador y OCP implementan las contingencias para superar los eventos de fuerza mayor; OCP contruye dos bypass La Comisión Ejecutora Río Coca - CELEC EP, SNGR, Tenencia Política de Gonzalo Díaz de Pineda, Cuerpo de Bomberos El Chaco y CCGR San Luis realizan monitoreo.
Fuentes de información:	SNGR CZ2 Umeva Napo-Orellana/ Técnico/SNGR CZ2/UGR GAD El Chaco/MDG/Comunidad/CELEC EP/ECU 911/Cuerpo de Bomberos El Chaco.

ZONA 3



Incendio Forestal

Localización:	Cotopaxi / Latacunga / Aláquez / Bosque de Aglomerados por el sector de los páramos de Pansache.
Antecedentes:	Por causas desconocidas se produjo un incendio forestal el 23/09/2024
Situación actual:	Al momento el incendio forestal continúa activo.
Afectaciones:	- 205 ha aproximadamente de bosque de pino y pajonales.
Acciones de respuesta:	CB Latacunga de las estaciones X1, X2, X3, con el apoyo de CB Saquisilí y CB Salcedo conjuntamente con personal de Aglomerados Cotopaxi y Novopan realizaron las labores de sofocación del flagelo, además CB Latacunga procedió a realizar un informe de situación

REPORTE DE MONITOREO DE AMENAZAS Y EVENTOS ADVERSOS - No. 0539

Fecha y Hora de actualización: lunes, 07 de octubre de 2024 - 15:50:17 / Página 4 de 8

	<p>donde se actualiza las afectaciones, es necesario el apoyo de recursos especiales ya que el evento es de magnitud y sigue avanzando de una forma rápida.</p> <p>*COE Cantonal Latacunga se encuentra activo y sesionará el día de mañana 26/09/2024 a las 09:00 en el GADC Latacunga. Se encuentra activado el PMU en el sector de Pansache.</p> <p>SNGR monitorea el evento y coordina la activación del recurso especial.</p>
Fuentes de información:	UMEVA Loja-Zamora Chinchipe - SNGR/Consola CB



Incendio Forestal

Localización:	Cotopaxi/Sigchos/Sigchos/Cerro El Pulpito, Caserío Las Rosas.
Antecedentes:	Se produjo un incendio forestal en el sector. El incendio fue controlado el 04/09/2024 y pasó a estado activo nuevamente el 07/09/2024. Se activó el COE Cantonal Sigchos para coordinar las actividades necesarias para la extinción del incendio. COE Cantonal de Sigchos en reunión realizada el 12 de septiembre del 2024, mediante RESOLUCIÓN No. COE-001-2024 emite declaratoria de emergencia. COE Provincial se activó el 16/09/2024.
Situación actual:	El incendio al momento se encuentra controlado.
Afectaciones:	<ul style="list-style-type: none"> - 52 familias afectadas (208 personas afectadas en cultivos y animales) - 190 animales afectados. - 300 ha de cultivos destruidos (mortiño, arrayán) - 1157 ha aproximadamente de cobertura vegetal quemada (incluye las ha de cultivos destruidos, pasto y plantas nativas del lugar).
Acciones de respuesta:	CB de Sigchos y los habitantes de la zona continúan vigilando dos focos activos situados en un área de complicado acceso en la parte media del área afectada. SNGR Monitorea el evento.
Fuentes de información:	SNGR CZ3 Umeva Tungurahua/Cuerpo de Bomberos de Sigchos.



Deslizamiento

Localización:	Tungurahua/Baños de Agua Santa/Río Verde/Caserío El Placer, Quilloturo, ref. Vía Baños - Puyo [E30].
Antecedentes:	<p>Debido a las lluvias registradas el 16/06/2024, en el sector se produjo un deslizamiento de magnitud que afecta completamente la vía de primer orden afectó a personas y maquinaria que se encontraba trabajando en el sector.</p> <p>El 21/06/2024, se activó el COE Provincial Tungurahua.</p> <p>SNGR realizó una inspección el 18 de junio 2024.</p> <p>COE Cantonal y Provincial activados ante la emergencia, y se coordina la participación de MTT-3 MTT-1 MTT4 y MTT-7,GT1;GT2,GT3 Provinciales.</p> <p>Se trasladó a 4 heridos críticos al Hospital Básico Baños, los demás se encuentran en el Centro de Salud Río Verde; adicional existen dos alojamientos temporales activados (Iglesia Evangélica Luz y Verdad, Iglesia Católica).</p>
Situación actual:	Al momento la vía continúa cerrada, el puente de la merced El Placer se encuentra afectado, el Centro de Salud Río Verde fue afectado debido a colapso de alcantarilla, se estima 300 familias afectadas indirectas y directamente entre las cuales están sin accesibilidad, sin energía ni eléctrica agua y en algunos casos viviendas afectadas.
Afectaciones:	<ul style="list-style-type: none"> - 19 personas heridas. - 06 personas fallecidas - 399 familias afectadas (1201 personas) - 271 familias evacuadas - 67 familias damnificadas (217 personas) - 18 viviendas afectadas. - 31 viviendas destruidas. - 10490 metros aproximadamente de vía de primer orden afectado. - 1 puente afectado. - 1 establecimiento de salud afectado (Centro de Salud Río Verde) - 10 bienes públicos afectados. (Postes de alumbrado) - 4 bienes privados destruidos (Vehículos) - 66,6 ha de cultivos afectados - 98,5 ha de cultivos destruidos - 3750 animales de granja afectados - 3500 animales de granja muertos - 80 % del servicio de agua potable afectado en el cantón Baños (restablecido al 100%). - 20 % del servicio de energía eléctrica afectado en cantón Baños (restablecido al 100%) - Familias evacuadas (Iglesia Evangélica Luz y Verdad 170 familias, Iglesia Católica 80 familias). - 10 desaparecidos (cifra preliminar) <p>Por la emergencia se han activado los siguientes alojamientos temporales:</p> <ul style="list-style-type: none"> • Iglesia Católica 17 familias (57 personas) • Guardería 12 familias (29 personas) • San Vicente ubicado en Baños Cabecera Cantonal 8 familias (25 personas) • Fundación Oscar Efrén Reyes 5 familias (14 personas) • Casa Sr. Abdón Recalde 6 familias (21 personas)
Acciones de respuesta:	MAG realizó la entrega de ensilaje. SNGR monitorea el evento, realizó la entrega de asistencia humanitaria y participó de la reunión del COE.

REPORTE DE MONITOREO DE AMENAZAS Y EVENTOS ADVERSOS - No. 0539

Fecha y Hora de actualización: Lunes, 07 de octubre de 2024 - 15:50:17 / Página 5 de 8

Fuentes de información:	SNGR-UGIAR-CZ3 realizó la inspección del predio donde serán reubicadas las familias damnificadas.
	SNGR CZ3 Umeva Tungurahua/CB/GAD Baños/EEASA/UGR GAD Provincial

ZONA 6



Deslizamiento

Localización:	Azuay/Santa Isabel/Santa Isabel/La Cría.
Antecedentes:	26/01/2024 se realizó la activación del COE Provincial Azuay para realizar el seguimiento del evento y establecer acciones. El 06/04/2023, la SNGR emitió el cambio a ALERTA NARANJA El 20/06/2023 MIES entregó Bonos de Contingencia a 22 familias afectadas de la comunidad La Cría. El 03/06/2022, se suscitó un deslizamiento producto de la saturación del suelo originado por la combinación del deficiente sistema de riego en el sector, del taponamiento de diferentes quebradas y la deficiencia en el drenaje del terreno.
Situación actual:	Gestor del alojamiento temporal "San Isidro" informa que 3 familias de 9 personas se desplazaron del albergue, adicional menciona que al momento se encuentra acogida 1 familia de 1 persona.
Afectaciones:	-44 viviendas afectadas -44 familias afectadas -178 personas afectadas -8 viviendas destruidas -8 familias damnificadas -25 personas damnificadas (permanecen en casa de familias acogientes) -38 familias evacuadas. -130 personas evacuadas (albergue temporal) (Con fecha 09/05/2024 se encuentran en el albergue 1 familias de 1 persona) -1 bien privado afectado (capilla) -1 bien público afectado (casa comunal) -1 bien público afectado (cancha central) -3 bienes privados afectados (predios)
Acciones de respuesta:	UGR Santa Isabel en conjunto con SGR CZ6 realizan acciones de atención a la emergencia
Fuentes de información:	SNGR CZ6 Umeva Azuay-Cañar.

ZONA 7



Incendio Forestal

Localización:	Loja/Loja/Vilcabamba/Varios sectores (Mollepamba - Cerro Yasanga -San José)
Antecedentes:	Se produjo un incendio forestal el 22/09/2024 que fue liquidado el 24/09/2024 y se ha reactivó el 25/09/2024.
Situación actual:	Incendio forestal activo
Afectaciones:	Aproximadamente 1.115,13 hectáreas de vegetación nativa. (Mediante levantamiento de información satelital FIRMS NASA)
Acciones de respuesta:	- Se instaló el PMU en la Estación de Bomberos de Vilcabamba con la finalidad de realizar la planificación en atención al evento y realizar constante monitoreo en coordinación con: SNGR, Gobernación de Loja, Bomberos, FFAA, UCOT, PPNN y GAD Cantonal de Loja - Cuerpo de Bomberos Loja con apoyo de Personal de FF-AA del Grupo de Artillería Nro. 7, Cuerpo de Bomberos Catamayo, Policía Municipal, UCOT, Policía Nacional, GAD Cantonal de Loja y Junta Parroquial de Vilcabamba realizaron las tareas de liquidación del flagelo los mismos que continuarán en la mañana del viernes 27/09/2024 - Gobernadora de la provincia de Loja y autoridades de SNGR-CZ7 coordinaron acciones de respuesta del evento. - Se activó la disponibilidad 24/7 del Centro de Salud de Vilcabamba para brindar atención pre-hospitalaria en caso de ser necesario. - SNGR coordina la atención del evento y realiza constante monitoreo
Fuentes de información:	UMEVA Loja-Zamora Chinchipe - SNGR/Consola CB/Personal Técnico SNGR-CZ7

ZONA 9



Incendio Forestal

Localización:	Pichincha / Quito / Cumbayá / Ingreso a Guápulo por la quebrada
Antecedentes:	El 24/09/2023 se produjo un incendio forestal
Situación actual:	El incendio forestal se encuentra controlado.
Afectaciones:	- 24 personas heridas - 30 personas afectadas en sus viviendas - 388 personas atendidas por afecciones en su salud - 7 familias damnificadas - 14 personas damnificadas - 7 viviendas destruidas - 5 viviendas afectadas - 14 animales afectados - 3 animales muertos

REPORTE DE MONITOREO DE AMENAZAS Y EVENTOS ADVERSOS - No. 0539

Fecha y Hora de actualización: lunes, 07 de octubre de 2024 - 15:50:17 / Página 6 de 8

<p>Acciones de respuesta:</p>	<ul style="list-style-type: none"> - 14 animales afectados - 3 animales muertos - 15 familias afectadas - 2 bienes privados afectados - 2 bienes privados destruidos - 107 familias evacuadas (de manera preventiva) 86 familias evacuadas familias damnificadas y afectas - 146 has de vegetación seca, arbolada y matorrales (cifra preliminar) <ul style="list-style-type: none"> • FFAA realizó un total de 42 descargas en el cerro Auqui con el Helicóptero ARPIA 1 • PPNN realizó un total de 26 descargas con su helicóptero Fénix en el cerro Auqui • CBO realizó un total de 16 descargas con su helicóptero ARGUS • Cuerpo de bomberos Quito se mantiene en monitoreo por algunos puntos humeantes • COE Metropolitano realizó la entrega de kits alimenticios y EP EMSEGURIDAD realizaron la entrega de asistencia humanitaria • COE Cantonal se mantiene activo y en sesión permanente y hoy (25/09/2024) a las 17:00 realizó la declaratoria de emergencia en el Distrito Metropolitano para atención a los incendios forestales. • CB Rumiñahui, Mejía, Sto. Domingo y San Miguel de los Bancos apoyaron en la sofocación del flagelo. (25/09/2024) • Cuerpo de Bomberos del DMQ con sus helicópteros ARGUS y ARGUS 1 realizaron 18 descargas de agua (24/09/2024) y 31 descargas de agua el (25/09/2024) con dispositivo bambi bucket. • GAD Cantonal realizó levantamiento de información, recopilación de ayuda comunitaria, distribución de refrigerios, entrega de asistencia humanitaria a 6 familias y planifica continuar esta actividad en otros sectores el día jueves 26/09/2024 y realiza monitoreo a las familias evacuadas. • MATTE apoyó con la movilización de brigadas de control y liquidación de incendios y personal técnico y veterinarios. • MIDUVI realizó evaluación de afectaciones. • MTOP y GAD Provincial apoyan con la movilización de tanqueros para la sofocación del flagelo. • Policía Nacional brinda seguridad en los barrios Bellavista, Guápulo y alrededores del incendio forestal y con su helicóptero Fénix realizaron 11 descargas de 700 litros (24/09/2024) y 26 descargas (25/09/2024). • SNGR coordinó la movilización de aeronaves para apoyo en la sofocación del incendio, la movilización de la BRIF Riobamba y Ambato quienes ya se encuentran brindando apoyo en el lugar y se mantiene permanente activo en PMU y en sesiones del COE. • FFAA realizó 55 descargas de 1000 litros con el helicóptero ARPIA-1 y 2 (25/09/2024) y apoyó de 120 efectivos y 2 tanqueros para la sofocación del incendio forestal. • AMT brinda seguridad y control vial en los cierres al tránsito vehicular por los sectores afectados. • Empresa Eléctrica Quito (EEQ), garantiza el servicio en el Distrito Metropolitano de Quito hasta las 18:00 del jueves, 26 de septiembre de 2024. • MSP brindó atención médica y prehospitalaria los días 24/09/2024 a 90 personas y 25/09/2024 a 62 personas con varias afecciones entre quemaduras, faringitis y conjuntivitis así también se contó con el apoyo de las brigadas médicas del GAD Provincial y secretaria de Salud del Municipio de Quito. • Cruz Roja Ecuatoriana, brindó Atención Prehospitalaria, Atención Médica y Apoyo
<p>Fuentes de información:</p>	<p>Cuerpo de Bomberos DMQ / COEM / FFAA/ SNGR Unidad de Monitoreo Pichincha</p>

3. Monitoreo de estado de vías afectadas por eventos peligrosos

00 VÍA DE PRIMER ORDEN CERRADAS:

No.	Provincia	Cantón	Parroquia	Sector/Vía	Evento Peligroso	Afectación (mts lineales)	Fecha del evento	Vías alternas
00	---	---	---	---	---	---	---	---

24 VÍAS DE PRIMER ORDEN PARCIALMENTE HABILITADAS:

No.	Provincia	Cantón	Parroquia	Sector/Vía	Evento Peligroso	Afectación (mts lineales)	Fecha del evento	Vías alternas
1	Tungurahua	Baños de Agua Santa	Río Verde	El Placer, Quilloturo, vía Baños - Puyo [E30]	DESPLAZAMIENTO		16/06/2024	Ninguna
2	Napo	Quijos	Cuyuja	El Laurel, Vía Y de Baeza - Papallacta [E20]	SOCAVAMIENTO	--	21/06/2024	Ninguna
3	Bolívar	Chillanes	Chillanes	Km 31, vía Chillanes-Bucay	DESPLAZAMIENTO	15	27/05/2024	Ninguna
4	Napo	El Chaco	Gonzalo Díaz de Pineda	Piedra Fina, vía El Chaco-Reventador [E45]	SOCAVAMIENTO	--	20/05/2024	Ninguna
5	Santo Domingo de los Tsáchilas	La Concordia	La Concordia	En la entrada a la parroquia la Villegas vía de primer orden la Concordia - Monterrey	SOCAVAMIENTO	30	19/02/2024	Vía Antigua La Villegas- Monterrey/ Ka Concordia- Plan Piloto- Las Villegas - Monterrey
6	Cotopaxi	Pujilí	Tingo	Tacajaló ingreso a la Esperanza, vía Pujilí - La Maná [E-30]	DESPLAZAMIENTO	--	31/01/2024	Ninguna
7	Los Ríos	Babahoyo	Pimocha	Puente de Los Gemelos	SOCAVAMIENTO	6	19/01/2024	Ninguna

REPORTE DE MONITOREO DE AMENAZAS Y EVENTOS ADVERSOS - No. 0539

Fecha y Hora de actualización: lunes, 07 de octubre de 2024 - 15:50:17 / Página 7 de 8

No.	Provincia	Cantón	Parroquia	Sector/Vía	Evento Peligroso	Afectación (mts lineales)	Fecha del evento	Vías alternas
8	Imbabura	Ibarra	Carolina	San Jerónimo-Guadual; vía Salinas - Lita km 114 [E10]	DESPLAZAMIENTO	125	22/12/2023	Ninguna
9	Morona Santiago	Limón Indanza	General Leonidas Plaza Gutiérrez (Limón)	Loma de la Virgen, vía Plan de Milagro-Gualaceo	DESPLAZAMIENTO	26	12/12/2023	Cuenca-Guarumales-Méendez-Limón Indanza-Plan de Milagro.
10	Tungurahua	Baños de Agua Santa	Río Negro	San Francisco, Vía Puyo - Baños [E-30]	DESPLAZAMIENTO	12770	16/7/2023	Ninguna
11	Tungurahua	Baños de Agua Santa	Río Verde	San Jorge, vía Baños - Puyo [E30]	SOCAVAMIENTO	100	16/7/2023	Ninguna
12	Tungurahua	Baños de Agua Santa	Ulba	Agoyán, vía Baños - Puyo [E-30]	SOCAVAMIENTO	30	27/6/2023	Ninguna
13	Esmeraldas	Quinindé	Malimpia	Malimpia, E20 pasando el basurero a mano derecha	SOCAVAMIENTO	30	03/04/2023	Ninguna
14	Morona Santiago	Limón Indanza	Yunganza (Cab. En el rosario)	Km 35, El Rosario, vía Bella Unión - Limón [E45]	DESPLAZAMIENTO	30	04/03/2023	Ninguna
15	Azuay	Sevilla de Oro	Palmas	km 76, Vía Paute Guarumales Méendez [E-40]	DESPLAZAMIENTO	25	5/09/2022	Ninguna
16	Azuay	Sevilla de Oro	Palmas	km 61, Vía Paute Guarumales Méendez [E-40]	SOCAVAMIENTO	35	30/08/2022	Ninguna
17	Manabí	Puerto López	Salango	La Rinconada 5 Cerros, vía Puerto López - Santa Elena [E15].	HUNDIMIENTO	4	28/08/2022	Ninguna
18	Manabí	Sucre	Leonidas Plaza	Km 19, San Agustín-Tosagua [E-383]	SUBSIDENCIA	150	14/08/2022	Ninguna
19	Morona Santiago	Sucúa	Asunción	Sector paso Carreño [E45]	SOCAVAMIENTO	5	18/05/2022	Ninguna
20	Pichincha	Mejía	Manuel Cornejo A.	km 38 + 600, vía Alóag - Unión del Toachi [E20]	HUNDIMIENTO	15	25/02/2022	Ninguna
21	Esmeraldas	Quinindé	Rosa Zarate (Quinindé)	Km 68 Los Vergeles, vía Esmeraldas - Quinindé [E20]	HUNDIMIENTO	40	8/02/2022	Ninguna
22	Imbabura	Ibarra	Carolina	San Jerónimo; vía Salinas - Lita [E 10]	DESPLAZAMIENTO	225	22/12/2021	1.- Ruta desde la E10 Guallupe - San Juan de Lachas (Carchi) - por la E 182 Gualchan - Chical - Maldonado - Tulcán - Ibarra , 2.- Para vehículos livianos, E10 desde San Jerónimo - Buenos Aires - Cahuasquí - Tumbabiro.
23	Cañar	Cañar	Ingapirca	Vía El tambo - Ingapirca - Honorato Vásquez km 8+100, km 15.	DESPLAZAMIENTO	100	24/11/2021	Ninguna
24	Napo	El Chaco	Gonzalo Díaz De Pineda (El Bombón)	San Rafael, Piedra Fina, San Luis, San Carlos, Vía Y de Baeza-Lago Agrío [E45]	SOCAVAMIENTO	1040	2/02/2020	Lago Agrío - Coca - Y de Narupa - Tena - Ambato - Quito

07 VÍAS DE SEGUNDO ORDEN CERRADAS:

No.	Provincia	Cantón	Parroquia	Sector/Vía	Evento Peligroso	Afectación (mts lineales)	Fecha del evento	Vías alternas
1	Tungurahua	Baños	Lligua	Capa Rosada, vía Baños- Puñapi-Patate aproximadamente a 2 km de Baños	SOCAVAMIENTO	500	16/06/2024	Ninguna
2	Cañar	Biblian	Nazón	San Roque	INUNDACIÓN	100	16/06/2024	Ninguna
3	Santa Elena	Salinas	Anconcito	Vía al Puerto Pesquero	SOCAVAMIENTO	--	14/03/2023	Ninguna
4	Pichincha	Quito	Conocoto	Calles Hermano Miguel y Panzaleo, cruce de vías	SOCAVAMIENTO	30	28/02/2022	Ninguna
5	Azuay	Nabón	Nabón	Rosas, Bellavista, Tamboloma, Chunazana	DESPLAZAMIENTO	50	14/03/2021	Corraleja-Yasudel-Susudel
6	Imbabura	Pimampiro	Pimampiro, Cabecera Cantonal	San José de Aloburo	DESPLAZAMIENTO	500	09/11/2021	Vía Narchimbuela - Pimampiro
7	Pichincha	Mejía	Tambillo	El Murco - Pasando la escuela Carlos Freire Larrea	INUNDACIÓN	---	11/04/2022	Ninguna

REPORTE DE MONITOREO DE AMENAZAS Y EVENTOS ADVERSOS - No. 0539

Fecha y Hora de actualización: Lunes, 07 de octubre de 2024 - 15:50:17 / Página 8 de 8

03 VÍAS DE SEGUNDO ORDEN PARCIALMENTE HABILITADAS:

No	Provincia	Cantón	Parroquia	Sector/Vía	Evento Peligroso	Afectación (mts lineales)	Fecha del evento	Vías alternas
1	Napo	Tena	Ahuano	Ahuano, vía Ahuano-Campana Cocha	SOCAVAMIENTO	--	02/07/2024	Ninguna
2	Napo	Tena	Chontapunta	Unión Lojana, Vía Chonta Punta- Los Zorros-Límite con Orellana [E436A]	SOCAVAMIENTO	--	29/05/2024	Ninguna
3	Chimborazo	Pallatanga	Pallatanga	Jiménez, vía Jiménez - Pallatanga	SOCAVAMIENTO	--	27/05/2023	Ninguna

08 VÍAS DE TERCER ORDEN CERRADAS:

No.	Provincia	Cantón	Parroquia	Sector/Vía	Evento Peligroso	Afectación (mts lineales)	Fecha del evento	Vías alternas
1	Pichincha	Cayambe	Juan Montalvo	Río Guachalá - vía a la Josefina	INUNDACIÓN	100	16/06/2024	Ninguna
2	Pastaza	Pastaza	Simón Bolívar	Los Tayos, Chumpi, Peas	INUNDACIÓN	10	16/06/2024	Ninguna
3	Chimborazo	Penipe	El Altar	Palitahua, vía Penipe-Palitahua	SOCAVAMIENTO	--	16/06/2024	Ninguna
4	Imbabura	Cotacachi	Peñaherrera	El Cristal, vía Peñaherrera - Villaflores	DESLIZAMIENTO	50	19/12/2023	Ninguna
5	Pichincha	Mejía	Tambillo	Ushco, vía Tambillo - Panamericana Sur	INUNDACIÓN	20	10/04/2022	Ninguna
6	Pichincha	Mejía	Manuel Cornejo Astorga (Tandapi)	Vía de ingreso a las Comunidades Peñas Blancas, El Paraíso, El Mirador y San Francisco	DESLIZAMIENTO	140	08/02/2022	Ninguna
7	Morona Santiago	Morona	Sinai	Playas de San Luis, vía Santa María Tunants-Playas de San Luis-Quinta Cooperativa	INUNDACIÓN	3884	02/05/2021	Ninguna
8	Azuay	Cuenca	Nulti	Pasto Romero, vía al centro Parroquial	DESLIZAMIENTO	30	16/04/2021	Ninguna

05 VÍAS DE TERCER ORDEN PARCIALMENTE HABILITADAS:

No.	Provincia	Cantón	Parroquia	Sector/Vía	Evento Peligroso	Afectación (mts lineales)	Fecha del evento	Vías alternas
1	Chimborazo	Riobamba	Pungalá	Complejo Turístico Las Rocas, Punin Guayco, Misniag, Peltetec, Alao Lactapamba, Alao San Antonio vía Pungalá - Alao	ALUVIÓN	--	16/06/2024	Ninguna
2	Chimborazo	Penipe	Bilbao	Yuibug Chico, antigua vía Penipe - Baños	ALUVIÓN	--	16/06/2024	Ninguna
3	Pichincha	Cayambe	Cangahua	vía Larcachaca- Oyacachi (Moras, Hierba Buena), Yacuchupa- Sayaro; sectores Chitachaca y Guanguilquí	DESLIZAMIENTO	600	16/06/2024	Ninguna
4	Chimborazo	Penipe	La Candelaria	Penipe - La Candelaria	ALUVIÓN	--	16/06/2024	Ninguna
5	Azuay	Pucará	Pucará	Km 2.5 de la vía Minas-Tablón-Pucará	SOCAVAMIENTO	60	27/05/2024	Ninguna

Reporte generado por la Dirección de Monitoreo de Eventos Adversos de la Secretaría Nacional de Gestión de Riesgos.

Reporte elaborado por:

Nombre: . Fernando Saltos - Digitador Nacional de Eventos Adversos
Correo electrónico: fernando.saltos@gestionderiesgos.gob.ec
Teléfono: 042593500 ext. 1605

Reporte revisado por:

Nombre: -Analista de Monitoreo de Eventos Adversos
Correo electrónico: Javier.sarango@gestionderiesgos.gob.ec
Teléfono: 042593500 ext. 1603

Para ser agregado o removido de esta lista de destinatarios, por favor envíe un correo electrónico a sala.nacional@gestionderiesgos.gob.ec
Para más información, visite nuestro sitio web: <https://www.gestionderiesgos.gob.ec/reportes-de-monitoreo-de-amenazas-y-eventos-peligrosos/>