

## REPORTE DE MONITOREO DE AMENAZAS Y EVENTOS ADVERSOS - No. 0572

Fecha y Hora de actualización: lunes, 14 de octubre de 2024 - 17:31:18 / Página 1 de 7

Periodo de Monitoreo:

Desde:

21:00

12/10/2024

Hasta:




09:00

13/10/2024

### 1. Monitoreo de amenazas

- **Amenaza en desarrollo, posible desencadenamiento de eventos adversos.**
- **Amenaza en incremento y probable materialización inminente.**
- **Amenaza dentro de los parámetros normales.**

#### PELIGRO VOLCÁNICO:

Ubicación	Nivel de alerta declarada	Situación actual	Valoración actual
 Volcán Reventador Napó	NARANJA	06:00 Volcán nublado sin novedades	●
 Volcán Chiles-Cerro Negro Carchí	AMARILLA	06:00 Volcán nublado sin novedades	●
 Volcán Sangay Morona Santiago	AMARILLA	06:00 Volcán nublado sin novedades	●

#### PELIGRO POR DESBORDAMIENTOS DE CUERPOS HÍDRICOS:

##### 00 cuerpos de agua desbordados:

Provincia	Cantón	Parroquia	Sector	Nombre
---	---	---	---	---

##### 00 cuerpos de agua con tendencia a subir el nivel:

Provincia	Cantón	Parroquia	Sector	Nombre
---	---	---	---	---

#### PELIGRO POR INCENDIOS FORESTALES:

##### 01 incendio forestal activo:

Provincia	Cantón	Parroquia	Sector	Afectación (Ha)	Fecha de inicio
Chimborazo	Guano	San José del Chazo	Caserío La Providencia.	--	12/10/2024

##### 00 incendios forestales controlados:

Provincia	Cantón	Parroquia	Sector	Afectación (Ha)	Fecha de inicio
--	--	--	--	--	--

#### PELIGRO POR APERTURA O COLAPSO DE PRESAS Y REPRESAS:

Recurso	Cota mínima	Cota Actual	Cota máxima	Hora de corte	Valoración
Molino, Azuay	1970.00	---	1990.50	---	---
Mazar, Azuay	2138.05	---	2153.45	---	---
Daule Peripa, Guayas	70.00	---	85.00	---	---
Central Baba, Los Ríos	114.00	115.17	117.00	00:42	---
Chongón, Guayas	44.50	---	55.15	---	---
El Azúcar, Santa Elena	40.00	---	45.09	---	---
San Vicente, Santa Elena	50.00	---	57.49	---	---
La Esperanza, Manabí	53.40	---	66.00	---	---
Poza Honda, Manabí	104.29	---	106.51	---	---
Multipropósito Chone, Manabí	48.00	---	68.50	---	---
Agoyán, Tungurahua	1645.00	---	1651.00	---	---
Pucará-Pisayambo, Tungurahua	3541.00	---	3565.00	---	---

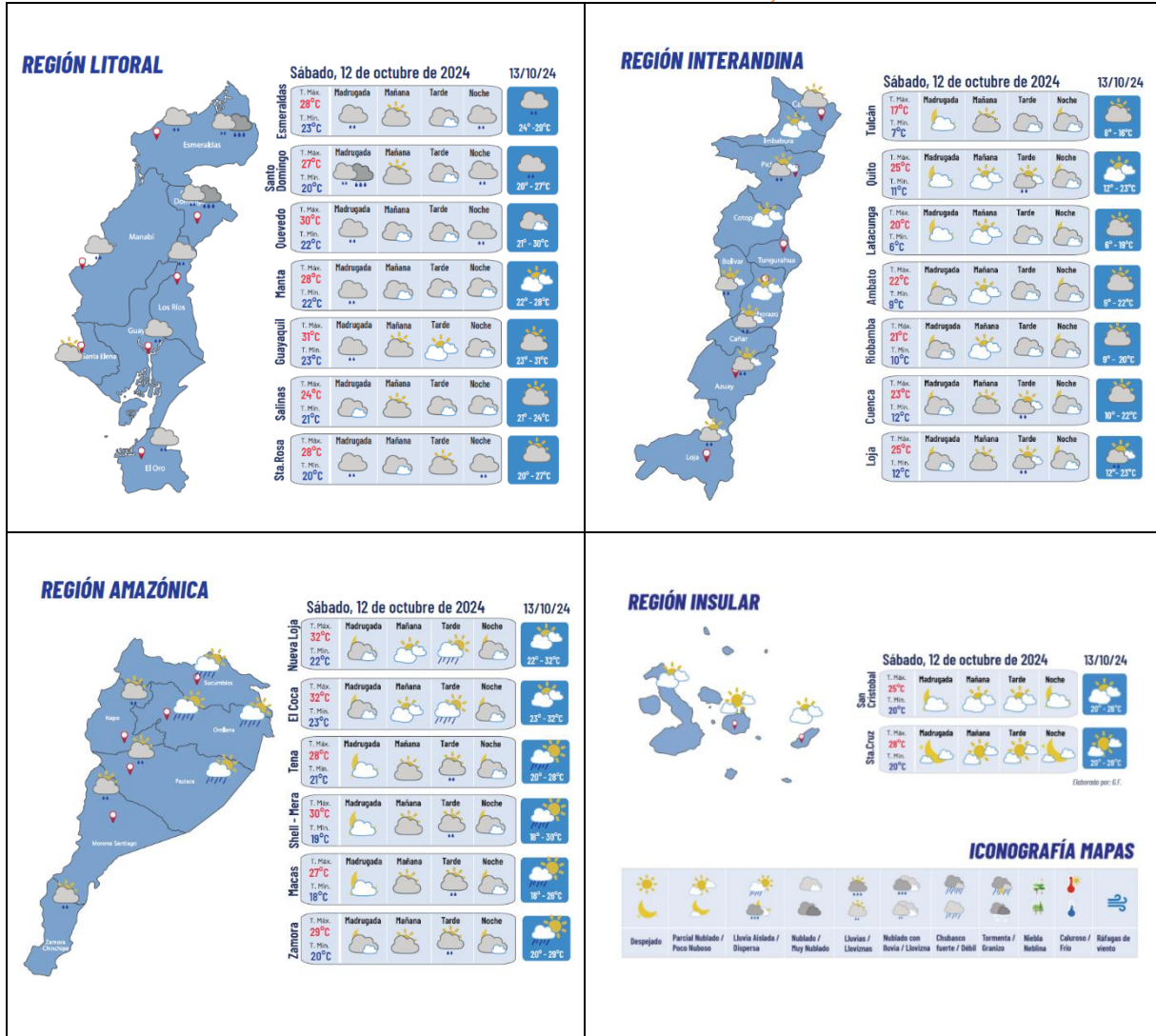
DECLARATORIAS DE NIVELES DE ALERTA VIGENTES POR AMENAZAS Y/O EVENTOS ADVERSOS, VISITAR LA PÁGINA WEB:

<https://www.gestionderiesgos.gob.ec/niveles-de-alertas-y-declaratorias-vigentes-establecidas-por>

- **SITUACIÓN HIDROMETEOROLÓGICA:**

**REPORTE DE MONITOREO DE AMENAZAS Y EVENTOS ADVERSOS - No. 0572**

Fecha y Hora de actualización: Lunes, 14 de octubre de 2024 - 17:31:18 / Página 2 de 7



**PELIGRO SÍSMICO:**

Fecha - Hora Local	Magnitud	Profundidad	Cercano a	Sentido por la población
2024-10-12 13:35:27	3.4	27.60 km	a 38.32 km de Machala, El Oro	NO

**2. Monitoreo de eventos peligrosos (emergencias y desastres)**

**ZONA 1**



**Deslizamiento**

<b>Localización:</b>	Carchi/Tulcán/El Chical/Angostura, vía Angostura - El Paylon.
<b>Antecedentes:</b>	El 09/10/2024, y debido a las lluvias presentadas, se registró un deslizamiento que afectó a una vivienda de construcción de madera.
<b>Situación actual:</b>	La persona que resultó herida por el deslizamiento se encuentra en terapia intensiva ya que sufrió una fractura cervical y posiblemente será trasladada desde el Hospital de Luis G Dávila de Tulcán hasta la ciudad de Quito.
<b>Afectaciones:</b>	<ul style="list-style-type: none"> <li>- 1 persona herida</li> <li>- 2 familias afectadas y 9 personas afectadas.</li> <li>- 1 familia damnificada y 8 personas damnificadas.</li> <li>- 1 vivienda destruida</li> <li>- 1 vivienda afectada</li> <li>- 20 metros lineales de vía afectada</li> </ul>

REPORTE DE MONITOREO DE AMENAZAS Y EVENTOS ADVERSOS - No. 0572

Fecha y Hora de actualización: Lunes, 14 de octubre de 2024 - 17:31:18 / Página 3 de 7

<b>Acciones de respuesta:</b>	SNGR y GAD C Tulcán realizaron la entrega de asistencia humanitaria a las familias impactadas.
<b>Fuentes de información:</b>	SNGR CZ1 Umeva Imbabura - Carchi/ UGR GAD C Tulcán/ GAD Parroquial El Chical

**Oleaje**



<b>Localización:</b>	Esmeraldas/San Lorenzo/Ancón de Sardinas/Playa de Cauchal
<b>Antecedentes:</b>	El 19/09/2024. Debido a las condiciones del mar, se suscitó un oleaje en el recinto Cauchal. Varias familias resultaron damnificadas.
<b>Situación actual:</b>	Al momento se presencia pleamar en el sitio.
<b>Afectaciones:</b>	-7 familias, 23 personas damnificadas (6 familias damnificadas se encuentran en casa de familia de acogida, mientras que 1 familia damnificada se encuentra pernoctando en las aulas móviles de la Escuela de Educación Básica Antonio Almeida). -7 viviendas destruidas.
<b>Acciones de respuesta:</b>	SNGR realizó al entrega de Asistencia Humanitaria. Por problemas logísticos la UGR GAD Cantonal San Lorenzo no ha realizado la EVIN digital. Teniente política de la parroquia Palma Real confirmó el evento.
<b>Fuentes de información:</b>	UGR San Lorenzo/UMEVA Esmeraldas, - SNGR

**ZONA 2**

**Socavamiento**



<b>Localización:</b>	Orellana-Napo/El Chaco/Gonzalo Díaz De Pineda (El Bombón)/San Rafael, Piedra Fina 2, San Luis, San Carlos, vía Y de Baeza-Lago Agrío [E45].
<b>Antecedentes:</b>	Debido al proceso erosivo desarrollado desde febrero del 2020, el río Quijos (Alto Coca) mantiene en riesgo a varias viviendas y sectores estratégicos, tales como: la Red Estatal Vial [E45], Hidroeléctrica Coca Codo Sinclair, tuberías de SOTE, Poliducto Shushufindi - Quito y OCP. Se mantiene la declaratoria emitida mediante resolución SGR-058-2021 de cambiar el nivel de alerta Naranja a Roja.
<b>Situación actual:</b>	El frente de erosión se estima localizado en la abscisa 6+400 (por confirmar) durante 3 días; aguas abajo, entre los kilómetros 6+400 y 10+000, continúa la erosión lateral en la margen izquierda, aguas arriba de San Carlos, afectando las instalaciones petroleras y poniendo el preligro a la vía E45 en el sector del Mirador y también aguas abajo del río Loco, donde también se afectó las instalaciones petroleras. Desde el 2020 a la fecha las afectaciones son las siguientes:
<b>Afectaciones:</b>	- 15 Personas afectadas - 26.804 Personas afectadas indirectas - 51 Personas damnificadas - 99 Personas evacuadas - 14 Viviendas afectadas - 6 Viviendas destruidas - 4 Bienes públicos afectados: 3 corresponden al fenómeno de erosión (rotura de tuberías: SOTE, Poliducto y OCP por el hundimiento ocurrido el 07/04/2020); y 1 tubería de agua potable de San Luis y una Torre de soporte de tubería tipo H. - 6 Bienes privados afectados: fueron afectados al intentar cruzar el río Marker un bus interprovincial (trans Esmeraldas) (05/09/2023), un camión (10/09/2023), bus interprovincial (Zaracay) (14/09/2023), camioneta (30/10/2023), tráiler y un bus de la Cooperativa Putumayo (24/11/2023) - 5 Puentes destruidos: Puente sobre el río Montana, Puente Ventana 2, Puente Piedra Fina 2, Puente colgante San Carlos y Puente sobre el río Marker. - 1120 Metros de vía afectadas - 100.03 Ha de Cultivo perdida - 3448 Animales de granja afectados y muertos
<b>Acciones de respuesta:</b>	Ep Petroecuador y OCP implementan las contingencias para superar los eventos de fuerza mayor; OCP construye dos bypass. La Comisión Ejecutora Río Coca - CELEC EP, SNGR, Tenencia Política de Gonzalo Díaz de Pineda, Cuerpo de Bomberos El Chaco y CCGR San Luis realizan monitoreo.
<b>Fuentes de información:</b>	SNGR CZ2 Umeva Napo-Orellana/ Técnico/SNGR CZ2/UGR GAD El Chaco/MDG/Comunidad/CELEC EP/ECU 911/Cuerpo de Bomberos El Chaco.

**ZONA 3**

REPORTE DE MONITOREO DE AMENAZAS Y EVENTOS ADVERSOS - No. 0572

Fecha y Hora de actualización: Lunes, 14 de octubre de 2024 - 17:31:18 / Página 4 de 7



**Deslizamiento**

<b>Localización:</b>	Tungurahua/Baños de Agua Santa/Río Verde/Caserío El Placer, Quilloturo, ref. Vía Baños - Puyo [E30].
<b>Antecedentes:</b>	Debido a las lluvias registradas el 16/06/2024, en el sector se produjo un deslizamiento de magnitud que afecta completamente la vía de primer orden, afectó a personas y maquinaria que se encontraba trabajando en el sector. El 21/06/2024, se activó el COE Provincial Tungurahua. SNGR realizó una inspección el 18 de junio 2024. COE Cantonal y Provincial activados ante la emergencia, y se coordina la participación de las mesas técnicas provinciales: MTT-1, MTT-3, MTT-4 y MTT-7, así como también los grupos de trabajo provinciales: GT1, GT2 y GT3. Se trasladó a 4 heridos críticos al Hospital Básico Baños, los demás se encuentran en el Centro de Salud Río Verde; adicional existen dos alojamientos temporales activados (Iglesia Evangélica Luz y Verdad, Iglesia Católica).
<b>Situación actual:</b>	Al momento la vía continúa cerrada, el puente de la Merced, El Placer, se encuentra afectado, el Centro de Salud Río Verde fue afectado debido a colapso de alcantarilla, se estima 300 familias afectadas indirectas y directamente entre las cuales están sin accesibilidad, sin energía eléctrica ni agua y en algunos casos viviendas afectadas.
<b>Afectaciones:</b>	- 19 personas heridas. - 06 personas fallecidas - 399 familias afectadas (1201 personas) - 271 familias evacuadas - 67 familias damnificadas (217 personas) - 18 viviendas afectadas. - 31 viviendas destruidas. - 10490 metros aproximadamente de vía de primer orden afectado. - 1 puente afectado. - 1 establecimiento de salud afectado (Centro de Salud Río Verde) - 10 bienes públicos afectados. (Postes de alumbrado) - 4 bienes privados destruidos (Vehículos) - 66,6 ha de cultivos afectados - 98,5 ha de cultivos destruidos - 3750 animales de granja afectados - 3500 animales de granja muertos - 80 % del servicio de agua potable afectado en el cantón Baños (restablecido al 100%). - 20 % del servicio de energía eléctrica afectado en cantón Baños (restablecido al 100%) - Familias evacuadas (Iglesia Evangélica Luz y Verdad 170 familias, Iglesia Católica 80 familias). - 10 desaparecidos (cifra preliminar) Por la emergencia se han activado los siguientes alojamientos temporales: <ul style="list-style-type: none"> <li>• Iglesia Católica 17 familias (57 personas)</li> <li>• Guardería 12 familias (29 personas)</li> <li>• San Vicente ubicado en Baños Cabecera Cantonal 8 familias (25 personas)</li> <li>• Fundación Oscar Efrén Reyes 5 familias (14 personas)</li> <li>• Casa Sr. Abdón Recalde 6 familias (21 personas)</li> </ul>
<b>Acciones de respuesta:</b>	MAG realizó la entrega de ensilaje. SNGR monitorea el evento, realizó la entrega de asistencia humanitaria y participó de la reunión del COE. SNGR-UGIAR-CZ3 realizó la inspección del predio donde serán reubicadas las familias damnificadas.
<b>Fuentes de información:</b>	SNGR CZ3 Umeva Tungurahua/CB/GAD Baños/EEASA/UGR GAD Provincial

**ZONA 6**



**Deslizamiento**

<b>Localización:</b>	Azuay/Santa Isabel/Santa Isabel/La Cría.
<b>Antecedentes:</b>	26/01/2024 se realizó la activación del COE Provincial Azuay para realizar el seguimiento del evento y establecer acciones. El 06/04/2023, la SNGR emitió el cambio a ALERTA NARANJA El 20/06/2023 MIES entregó Bonos de Contingencia a 22 familias afectadas de la comunidad La Cría. El 03/06/2022, se suscitó un deslizamiento producto de la saturación del suelo originado por la combinación del deficiente sistema de riego en el sector, del taponamiento de diferentes quebradas y la deficiencia en el drenaje del terreno.
<b>Situación actual:</b>	Gestor del alojamiento temporal "San Isidro" informa que 3 familias de 9 personas se desplazaron del albergue, adicional menciona que al momento se encuentra acogida 1 familia de 1 persona.
<b>Afectaciones:</b>	-44 viviendas afectadas -44 familias afectadas -178 personas afectadas -8 viviendas destruidas -8 familias damnificadas

## REPORTE DE MONITOREO DE AMENAZAS Y EVENTOS ADVERSOS - No. 0572

Fecha y Hora de actualización: Lunes, 14 de octubre de 2024 - 17:31:18 / Página 5 de 7

	-25 personas damnificadas (permanecen en casa de familias acogientes) -38 familias evacuadas. -130 personas evacuadas (albergue temporal) (Con fecha 09/05/2024 se encuentran en el albergue 1 familias de 1 persona) -1 bien privado afectado (capilla) -1 bien público afectado (casa comunal) -1 bien público afectado (cancha central) -3 bienes privados afectados (predios)
<b>Acciones de respuesta:</b>	UGR Santa Isabel en conjunto con SGR CZ6 realizan acciones de atención a la emergencia
<b>Fuentes de información:</b>	SNGR CZ6 Umeva Azuay-Cañar.

### 3. Monitoreo de estado de vías afectadas por eventos peligrosos

#### 01 VÍA DE PRIMER ORDEN CERRADA:

No.	Provincia	Cantón	Parroquia	Sector/Vía	Evento Peligroso	Afectación (mts lineales)	Fecha del evento	Vías alternas
01	Napo	Arhidona	Cotundo	Antes de la Piedra del Gringo vía Y de Narupa- Y de Baeza [E20-E45]	DESLIZAMIENTO	--	08/10/2024	Ninguna

#### 22 VÍAS DE PRIMER ORDEN PARCIALMENTE HABILITADAS:

No.	Provincia	Cantón	Parroquia	Sector/Vía	Evento Peligroso	Afectación (mts lineales)	Fecha del evento	Vías alternas
1	Pichincha	Quito	Pifo	Vía Pifo - Papallacta Km 4	DESLIZAMIENTO		12/10/2024	Ninguna
2	Tungurahua	Baños de Agua Santa	Río Verde	El Placer, Quilloturo, vía Baños - Puyo [E30]	DESLIZAMIENTO		16/06/2024	Ninguna
3	Napo	Quijos	Cuyuja	El Laurel, Vía Y de Baeza - Papallacta [E20]	SOCAVAMIENTO	--	21/06/2024	Ninguna
4	Bolívar	Chillanes	Chillanes	Km 31, vía Chillanes-Bucay	DESLIZAMIENTO	15	27/05/2024	Ninguna
5	Napo	El Chaco	Gonzalo Díaz de Pineda	Piedra Fina, vía El Chaco-Reventador [E45]	SOCAVAMIENTO	--	20/05/2024	Ninguna
6	Cotopaxi	Pujilí	Tingo	Tacajaló ingreso a la Esperanza, vía Pujilí - La Maná [E-30]	DESLIZAMIENTO	--	31/01/2024	Ninguna
7	Los Ríos	Babahoyo	Pimocha	Puente de Los Gemelos	SOCAVAMIENTO	6	19/01/2024	Ninguna
8	Imbabura	Ibarra	Carolina	San Jerónimo-Guadual; vía Salinas - Lita km 114 [E10]	DESLIZAMIENTO	125	22/12/2023	Ninguna
9	Tungurahua	Baños de Agua Santa	Río Negro	San Francisco, Vía Puyo - Baños [E-30]	DESLIZAMIENTO	12770	16/7/2023	Ninguna
10	Tungurahua	Baños de Agua Santa	Río Verde	San Jorge, vía Baños - Puyo [E30]	SOCAVAMIENTO	100	16/7/2023	Ninguna
11	Tungurahua	Baños de Agua Santa	Ulba	Agoyán, vía Baños - Puyo [E-30]	SOCAVAMIENTO	30	27/6/2023	Ninguna
12	Esmeraldas	Quinindé	Malimpia	Malimpia, E20 pasando el basurero a mano derecha	SOCAVAMIENTO	30	03/04/2023	Ninguna
13	Morona Santiago	Limón Indanza	Yunganza (Cab. En el rosario)	Km 35, El Rosario, vía Bella Unión - Limón [E45]	DESLIZAMIENTO	30	04/03/2023	Ninguna
14	Azuay	Sevilla de Oro	Palmas	km 76, Vía Paute Guarumales Méndez [E-40]	DESLIZAMIENTO	25	5/09/2022	Ninguna
15	Azuay	Sevilla de Oro	Palmas	km 61, Vía Paute Guarumales Méndez [E-40]	SOCAVAMIENTO	35	30/08/2022	Ninguna
16	Manabí	Puerto López	Salango	La Rinconada 5 Cerros, vía Puerto López - Santa Elena [E15].	HUNDIMIENTO	4	28/08/2022	Ninguna
17	Manabí	Sucre	Leonidas Plaza	Km 19, San Agustín-Tosagua [E-383]	SUBSIDENCIA	150	14/08/2022	Ninguna
18	Pichincha	Mejía	Manuel Cornejo A.	km 38 + 600, vía Alóag - Unión del Toachi [E20]	HUNDIMIENTO	15	25/02/2022	Ninguna
19	Esmeraldas	Quinindé	Rosa Zarate (Quinindé)	Km 68 Los Vergeles, vía Esmeraldas - Quinindé [E20]	HUNDIMIENTO	40	8/02/2022	Ninguna

## REPORTE DE MONITOREO DE AMENAZAS Y EVENTOS ADVERSOS - No. 0572

Fecha y Hora de actualización: Lunes, 14 de octubre de 2024 - 17:31:18 / Página 6 de 7

No.	Provincia	Cantón	Parroquia	Sector/Vía	Evento Peligroso	Afectación (mts lineales)	Fecha del evento	Vías alternas
20	Imbabura	Ibarra	Carolina	San Jerónimo; vía Salinas - Lita [E 10]	DESPLAZAMIENTO	225	22/12/2021	1.- Ruta desde la E10 Gualupe - San Juan de Lachas (Carchi) - por la E 182 Gualchan - Chical - Maldonado - Tulcán - Ibarra, 2.- Para vehículos livianos, E10 desde San Jerónimo - Buenos Aires - Cahuasquí - Tumbabiro.
21	Cañar	Cañar	Ingapirca	Vía El tambo - Ingapirca - Honorato Vásquez km 8+100, km 15.	DESPLAZAMIENTO	100	24/11/2021	Ninguna
22	Napo	El Chaco	Gonzalo Díaz De Pineda (El Bombón)	San Rafael, Piedra Fina, San Luis, San Carlos, Vía Y de Baeza-Lago Agrío [E45]	SOCAVAMIENTO	1040	2/02/2020	Lago Agrío - Coca - Y de Narupa - Tena - Ambato - Quito

### 07 VÍAS DE SEGUNDO ORDEN CERRADAS:

No.	Provincia	Cantón	Parroquia	Sector/Vía	Evento Peligroso	Afectación (mts lineales)	Fecha del evento	Vías alternas
1	Tungurahua	Baños	Lligua	Capa Rosada, vía Baños- Puñapi-Patate aproximadamente a 2 km de Baños	SOCAVAMIENTO	500	16/06/2024	Ninguna
2	Cañar	Bibílan	Nazón	San Roque	INUNDACIÓN	100	16/06/2024	Ninguna
3	Santa Elena	Salinas	Anconcito	Vía al Puerto Pesquero	SOCAVAMIENTO	--	14/03/2023	Ninguna
4	Pichincha	Quito	Conocoto	Calles Hermano Miguel y Panzaleo, cruce de vías	SOCAVAMIENTO	30	28/02/2022	Ninguna
5	Azuay	Nabón	Nabón	Rosas, Bellavista, Tamboloma, Chunazana	DESPLAZAMIENTO	50	14/03/2021	Corraleja-Yasudel-Susudel
6	Imbabura	Pimampiro	Pimampiro, Cabecera Cantonal	San José de Aloburo	DESPLAZAMIENTO	500	09/11/2021	Vía Narchimbuela - Pimampiro
7	Pichincha	Mejía	Tambillo	El Murco - Pasando la escuela Carlos Freire Larrea	INUNDACIÓN	---	11/04/2022	Ninguna

### 03 VÍAS DE SEGUNDO ORDEN PARCIALMENTE HABILITADAS:

No	Provincia	Cantón	Parroquia	Sector/Vía	Evento Peligroso	Afectación (mts lineales)	Fecha del evento	Vías alternas
1	Napo	Tena	Ahuano	Ahuano, vía Ahuano-Campana Cocha	SOCAVAMIENTO	--	02/07/2024	Ninguna
2	Napo	Tena	Chontapunta	Unión Lojana, Vía Chonta Punta- Los Zorros-Límite con Orellana [E436A]	SOCAVAMIENTO	--	29/05/2024	Ninguna
3	Chimborazo	Pallatanga	Pallatanga	Jiménez, vía Jiménez - Pallatanga	SOCAVAMIENTO	--	27/05/2023	Ninguna

### 07 VÍAS DE TERCER ORDEN CERRADAS:

No.	Provincia	Cantón	Parroquia	Sector/Vía	Evento Peligroso	Afectación (mts lineales)	Fecha del evento	Vías alternas
1	Pichincha	Cayambe	Juan Montalvo	Río Guachalá - vía a la Josefina	INUNDACIÓN	100	16/06/2024	Ninguna
2	Pastaza	Pastaza	Simón Bolívar	Los Tayos, Chumpi, Peas, Wisuí, Tuna.	INUNDACIÓN	10	16/06/2024	Ninguna
3	Chimborazo	Penipe	El Altar	Palitahua, vía Penipe-Palitahua	SOCAVAMIENTO	--	16/06/2024	Ninguna
4	Pichincha	Mejía	Tambillo	Ushco, vía Tambillo - Panamericana Sur	INUNDACIÓN	20	10/04/2022	Ninguna
5	Pichincha	Mejía	Manuel Cornejo Astorga (Tandapi)	Vía de ingreso a las Comunidades Peñas Blancas, El Paraiso, El Mirador y San Francisco	DESPLAZAMIENTO	140	08/02/2022	Ninguna
6	Morona Santiago	Morona	Sinai	Playas de San Luis, vía Santa María Tunants-Playas de San Luis-Quinta Cooperativa	INUNDACIÓN	3884	02/05/2021	Ninguna
7	Azuay	Cuenca	Nulti	Pasto Romero, vía al centro Parroquial	DESPLAZAMIENTO	30	16/04/2021	Ninguna

## REPORTE DE MONITOREO DE AMENAZAS Y EVENTOS ADVERSOS - No. 0572

Fecha y Hora de actualización: Lunes, 14 de octubre de 2024 - 17:31:18 / Página 7 de 7

### 05 VÍAS DE TERCER ORDEN PARCIALMENTE HABILITADAS:

No.	Provincia	Cantón	Parroquia	Sector/Vía	Evento Peligroso	Afectación (mts lineales)	Fecha del evento	Vías alternas
1	Chimborazo	Riobamba	Pungalá	Complejo Turístico Las Rocas, Punín Guayco, Misniag, Peltepec, Alao Llactapamba, Alao San Antonio vía Pungalá - Alao	ALUVIÓN	--	16/06/2024	Ninguna
2	Chimborazo	Penipe	Bilbao	Yuibug Chico, antigua vía Penipe - Baños	ALUVIÓN	--	16/06/2024	Ninguna
3	Pichincha	Cayambe	Cangahua	vía Larcachaca- Oyacachi (Moras, Hierba Buena), Yacuchupa- Sayaro; sectores Chitachaca y Guanguilquí	DESLIZAMIENTO	600	16/06/2024	Ninguna
4	Chimborazo	Penipe	La Candelaria	Penipe - La Candelaria	ALUVIÓN	--	16/06/2024	Ninguna
5	Azuay	Pucará	Pucará	Km 2.5 de la vía Minas-Tablón-Pucará	SOCAVAMIENTO	60	27/05/2024	Ninguna

Reporte generado por la Dirección de Monitoreo de Eventos Adversos de la Secretaría Nacional de Gestión de Riesgos.

#### Reporte elaborado por:

Nombre: Fernando Salltos - Digitador Nacional de Eventos Adversos

Correo electrónico: [fernando.saltos@gestionderiesgos.gob.ec](mailto:fernando.saltos@gestionderiesgos.gob.ec)

Teléfono: 042593500 ext. 1605

#### Reporte revisado por:

Nombre: Mauricio Andrade - Analista de Monitoreo de Eventos Adversos

Correo electrónico: [mauricio.andrade@gestionderiesgos.gob.ec](mailto:mauricio.andrade@gestionderiesgos.gob.ec)

Teléfono: 042593500 ext. 1603

Para ser agregada o removida de esta lista de destinatarios, por favor envíe un correo electrónico a [sala.nacional@gestionderiesgos.gob.ec](mailto:sala.nacional@gestionderiesgos.gob.ec)  
Para más información, visite nuestro sitio web: <https://www.gestionderiesgos.gob.ec/reportes-de-monitoreo-de-amenazas-y-eventos-peligrosos/>