














3. Eventos Adversos y Afectaciones – Resumen.

Desde el 01 de octubre del 2024 a la fecha, por lluvias se han registrado los siguientes eventos adversos:

Nro.	Provincia	Inundación	Deslizamiento	Vendaval	Socavamiento	Colapso Estructural de infraestructura	Granizada	Total general
1	PICHINCHA	8	2	1	0	2	1	14
2	NAPO	0	3	3	1	0	0	7
3	AZUAY	1	1	0	1	0	0	3
4	IMBABURA	3	0	0	0	0	0	3
5	ZAMORA CHINCHIPE	0	0	1	0	0	0	1
6	BOLÍVAR	0	0	0	0	0	1	1
7	COTOPAXI	1	0	0	0	0	0	1
8	CARCHI	0	1	0	0	0	0	1
Total general		13	7	5	2	2	2	31
		41,9%	22,6%	16,1%	6,5%	6,5%	6,5%	

Fuente: Unidades de Monitoreo SNGR – Instituciones del SNDGIRD. 14/10/2024 – 10h00

Por los eventos detallados en la tabla anterior, se han registrado las siguientes afectaciones:

Afectación a Personas:			
	Heridos:*	1	
	Personas afectadas:	91	 Personas damnificadas: 8
	Familias afectadas:	28	 Familias damnificadas:** 1
Afectación a Viviendas:			
	Viviendas afectadas:	33	 Viviendas destruidas:*** 1
Afectación a servicios básicos esenciales e infraestructura:			
Vías afectadas (kilómetros)		Bienes Privados	
	Primer Orden:	0,24	 Bienes privados afectados: 24
	Segundo Orden:	0,49	
	Tercer Orden:	0,02	 Bienes privados destruidos: 1
Total Vías afectadas (kilómetros):		0,75	
Bienes públicos		Puentes	
	Bienes públicos afectados:****	7	 Puentes afectados: 2
Infraestructura Educativa		Infraestructura de Salud	
	Unidades Educativas con daño funcional:	4	

*1 herido a causa de de un deslizamiento

**Por un deslizamiento se produjo daños en la vivienda de la familia.

*** Producto de un deslizamiento se reporto la vivienda destruida

****2 Sitemas de alcantarillado, 2 tubería, de agua, 1 paso de agua, 1 canal de riego, 1 comedor comunitario

Fuente: Unidades de Monitoreo SNGR – Instituciones del SNDGIRD. 14/10/2024 – 10h00

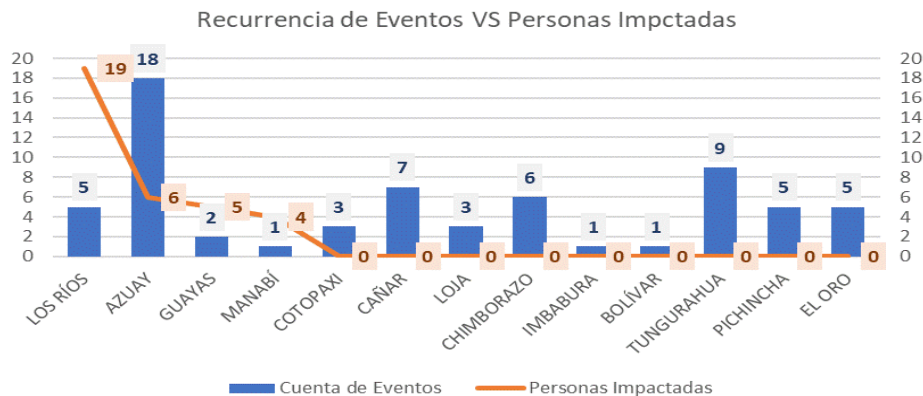
Nota aclaratoria: Toda la información de cifras mostradas en el presente Informe, está sujeta a variación en virtud del levantamiento continuo de información.

4. Detalle de afectaciones por provincias

La provincia con mayor impacto a la población es **Pichincha** con 75 personas impactadas y mayor recurrencia con 14 eventos.

Nro.	Provincia	Cuenta de Evento	Personas Heridas	Personas Impactadas	Personas Afectadas	Familias Afectadas	Personas Damnificadas	Familias Damnificadas	Viviendas Afectadas	Viviendas Destruídas	Est. Educativos Afectados	Puentes Afectados	Bienes Públicos Afectados	Bienes Privados Afectados	Bienes Privados Destruídos	Km. Lineales De Vías Afectadas
1	PICHINCHA	14	0	75	75	24	0	0	23	0	4	0	1	22	1	0,56
2	CARCHI	1	1	17	9	2	8	1	1	1	0	0	0	0	0	0,02
3	IMBABURA	3	0	4	4	1	0	0	1	0	0	2	5	0	0	0,07
4	ZAMORA CHINCHIPE	1	0	3	3	1	0	0	1	0	0	0	0	0	0	0
5	BOLÍVAR	1	0	0	0	0	0	0	0	0	0	0	0	2	0	0
6	AZUAY	3	0	0	0	0	0	0	0	0	0	0	0	0	0	0,03
7	COTOPAXI	1	0	0	0	0	0	0	2	0	0	0	0	0	0	0
8	NAPO	7	0	0	0	0	0	0	5	0	0	0	1	0	0	0,07
9	Total general	31	1	99	91	28	8	1	33	1	4	2	7	24	1	0,75

Fuente: Unidades de Monitoreo SNGR – Instituciones del SNDGIRD. 14/10/2024 – 10h00



5. Asistencia Humanitaria

Por eventos producidos por lluvias desde el 01 de octubre de 2024 a la fecha, se ha entregado la siguiente asistencia humanitaria:

- La SNGR ha entregado en la población afectada un total de 23 bienes de asistencia humanitaria:

Nro.	Provincia	Kit de Aseo Personal	Toallas de Baño	Kit de Dormir	Kit de Vajilla	Kit de Limpieza (albergue)	Purificador de Agua	Otros	Total
1	Guayas	0	0	5	0	4	3	0	12
2	Morona Santiago	1	1	0	1	1	0	7	11
Total General		1	1	5	1	5	3	7	23

- Por parte del Sistema Nacional Descentralizado de Gestión Integral de Riesgos y Desastres, han entregado un total de 229 bienes de asistencia humanitaria:

Nro.	Provincia	KCA (15 días - 4 personas)	Refrigerio	Kit de Aseo Personal	Kit de Vestir	Toallas de baño	Cobijas / Frazadas	Kit de Limpieza (albergue)	Agua en Recipiente no Retornable (gal)	Otros	Total
1	Imbabura	0	0	0	0	0	0	0	0	20	20
2	Pichincha	5	29	35	30	25	25	30	30	0	209
Total General		5	29	35	30	25	25	30	30	20	229

Fuente: Unidades de Monitoreo SNGR - Instituciones del SNDGIRD. 14/10/2024 - 10h00

Entre los casos más relevantes ocurridos a partir del 01/10/2024 podemos mencionar los siguientes:

Zona 1

- Imbabura / Cotacachi/ San Francisco, Sagrario, Quiroga/Comunidades El Batán, El Molino, Santa Bárbara, Turucu, Tunibamba, calle Telesforo Peñaherrera,** Producto de las lluvias presentadas el día 07/10/2024 y la madrugada del 08/10/2024, se registró el desbordamiento del río Yanayaku dejando diferentes afectaciones puente, sistema de alcantarillado, daño del paso de agua de consumo, desbordamiento del canal de riego y vías. Al momento el río se encuentra con su caudal normal.
 - Sector 1 El Batán
 - 1 puente afectado que conecta a las comunidades El Batán, San Pedro, Azaya y Cercado (inhabilitado).
 - Sector 2 El Molino
 - 1 bien público afectado (colapso del sistema de alcantarillado de aprox. 60 m.)
 - Sector 3 Santa Bárbara
 - 2 bienes públicos afectados (colapso del sistema de alcantarillado de aprox. 30 m. y 20 m de tubería área del sistema de agua de consumo)
 - Erosión de 300 m. lineales de la ribera del río
 - Sector 4 Turucu
 - 1 puente afectado que conecta con las comunidades de Turucu, Santa Bárbara y Topo Grande.
 - Sector 5 Paso de Agua Batán
 - 1 bien público afectado (1 paso de agua que afectó a la vía)
 - 30 m. lineales de vía afectada
 - Sector 6 Tunibamba
 - 1 bien público afectado (desbordamiento del canal de riego originó INU)
 - 25 m. lineales de la vía afectada que conduce a la parroquia de Imantag.
 - Sector 7 Telesforo Peñaherrera

- 1 familia afectada y 4 personas
- 1 vivienda afectada
- 10 m. lineales de vía afectada

UGR GAD C Cotacachi realizó el levantamiento de las afectaciones, OOPP GAD C Cotacachi se encuentra realizando los trabajos de rehabilitación de las afectaciones, MOVIDELNOR EP realizó la seguridad vial y procedió al cierre de vías, GAD Provincial Imbabura apoya con maquinaria pesada para los trabajos de encauzamiento del río, Cuerpo de Bomberos Cotacachi realizó labores de succión y limpieza de canal de riego, Jefatura de Agua Potable GAD C Cotacachi entregó de 20 m de tubo a la Junta Comunitaria de Santa Bárbara para el arreglo del tramo del sistema de agua afectado.

Zona 2

- **Pichincha / Pedro Moncayo / Tocachi / La Playa del Pisque.** A causa de las lluvias de la tarde del 10/10/2024, se reportó el desbordamiento del río Pisque, donde se reporta presencia de agua y lodo en la vía de ingreso al sector y acumulación de sedimentos en el patio de dos viviendas. La vía se encuentra completamente habilitada, adicional se reporta que el cauce del río se encuentra normal.

- 50 metros lineales (Vía de segundo orden)
- 1 bien privado (Complejo Aqua Park)
- 2 viviendas afectadas

GAD Pedro Moncayo UGR reporta que terminaron los trabajos de limpieza de la vía y el retiro de material de las viviendas, dejando el lugar en condiciones seguras.

Zona 9

- **Pichincha / Quito / Pifo / Vía Pifo - Papallacta Km 4.** El 12/10/2024 por desprendimiento del talud, se produjo un deslizamiento de tierra en la vía de primer orden. La vía se encuentra habilitada en su totalidad.

- 26 metros lineales.

MTOP CZ9 y GAD PP, realizaron la limpieza de la vía y se deja el sitio en condiciones seguras para la circulación vehicular. PPNN colaboró con la gestión de la circulación vehicular hasta culminar los trabajos.

- **Pichincha / Mejía / Aloasí / La Avanzada, Panamericana Sur [E35].** El 10/10/2024 por lluvias de la tarde en la parte alta del cerro el Corazón, se reportó gran cantidad de agua y lodo que descendieron por las quebradas Soltero y Miraflores lo que ocasionó el taponamiento del sistema de alcantarillado y la acumulación de agua en la vía. La vía de primer orden se encuentra habilitada en totalidad.

- 100 metros lineales (Aproximadamente)

GAD Cantonal y Panavial realizaron limpieza de alcantarillado así como desfogue de agua y limpieza de escombros y con apoyo de PPNN habilitaron el tránsito vehicular.

- **Pichincha / Quito / La Argelia/ Lucha de los pobres, Guajala, Caupicho, Nueva Aurora, calles Maldonado y 21 de agosto, Maldonado y Paraíso,** A causa de las lluvias del día 02/10/2024, se reportó la inundación por desbordamiento de la quebrada Caupicho, se reportaron viviendas y locales comerciales afectados por ingreso de agua y lodo, así también vehículos afectados.

- 20 viviendas afectadas
- 73 personas afectadas
- 23 familias afectadas
- 21 bienes privados afectados (19 locales y 2 vehículos)
- 1 bien privado destruido (vehículo liviano)
- 250 personas evacuadas (estudiantes UE Francisco Javier Salazar)
- 4 unidades educativas afectada (U.E Francisco Salazar, U.E Celiano Monge, U.E 15 de Diciembre y U.E Valencia Herrera, Habilitada posterior al a limpieza)
- 100 metros de vía afectada (habilitada)

Continúan los trabajos de limpieza y habilitación del alcantarillado en los sectores de La Isla, Paraíso de Guajala y Lucha de los Pobres. Se realizó la articulación de diferentes instituciones para continuar con la evaluación inicial de daños, así como la entrega de asistencia humanitaria por parte de Emseguridad.

GAD Cantonal Operativos Zonales Eloy Alfaro, Quitumbe y la Dirección Metropolitana de Gestión de Riesgos realizó la evaluación de las viviendas afectadas, continuó con la entrega de asistencia humanitaria y entregaron refrigerios al personal operativo que trabajó en el lugar, y se realizará análisis socioeconómico para la posible entrega de fondo de reposición de enseres.

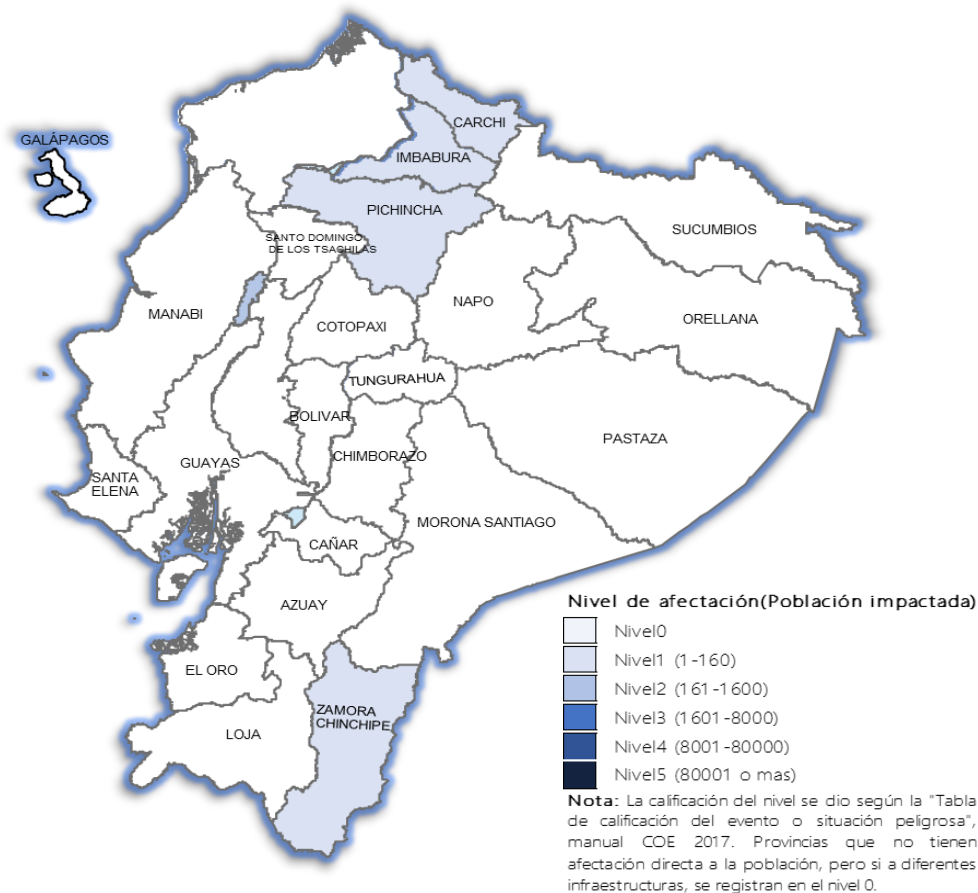
MIES y La Secretaría Técnica Ecuador Crece Sin Desnutrición Infantil realizaron entrega de kits de ropa, alimentos, agua, aseo, limpieza y colchones a 7 familias de los sectores afectados.

AMT colaboró con el cierre de vías y brindó seguridad en el lugar.

CB Quito ayudó a la evacuación del agua que ingresó a las viviendas.

SNGR en compañía de MIES y MSP realizaron recorrido por el sector y coordinaron con Patronato San José para la acogida de dos personas en estado de calle.

6. Mapa de Afectación por Lluvias



SitRep generado por la Dirección de Monitoreo de Eventos Adversos de la Secretaría Nacional de Gestión de Riesgos.

SitRep elaborado por:

Nombre: Mauricio Andrade - Analista de Monitoreo de Eventos Adversos
Correio electrónico: mauricio.andrade@gestionderiesgos.gob.ec
Teléfono: 042593500 ext. 1603

SitRep aprobado por:

Nombre: Mariana Quispi M. - Directora de Monitoreo de Eventos Adversos
Correio electrónico: director_monitoreo@gestionderiesgos.gob.ec
Teléfono: 042593500 ext. 1631

Para ser agregado o removido de esta lista de SitRep, por favor envíe un correo electrónico a sala.nacional@gestionderiesgos.gob.ec
Para más información, visite nuestro sitio Web: <https://www.gestionderiesgos.gob.ec/informes-de-situacion-actual-por-eventos-adversos-ecuador/>