

SitRep No. 05 – Incendios Forestales del 01 de enero a la fecha

INFORME DE SITUACIÓN AZUAY

Este Informe cubre el período de 01.01.2024 al 17/11/24

El próximo SITREP será emitido en caso de generarse nueva actividad relevante

1. Puntos importantes

- Desde el 1 de enero del 2024 hasta la fecha, en la provincia del Azuay 15 cantones se han visto afectados a causa de **489 incendios forestales**, ocasionando la pérdida de **5.474,99 hectáreas de cobertura vegetal**.
- Los cantones con mayores pérdidas en cobertura vegetal son: Nabón, Girón, Cuenca, Pucará, Oña, Sígsig y Santa Isabel y San Fernando.
- Se han activado 4 COE Cantonales de Girón, Chordeleg, San Fernando y Nabón.
- La Secretaría Nacional de Gestión de Riesgos (SNGR) realizó la activación de las BRIF Austral y Cuenca, así como también coordinó con las Fuerzas Armadas del Ecuador (FFAA) la movilización aérea para apoyo en las labores de sofocación de Incendios forestales y asesoró en las acciones de respuesta a las emergencias.

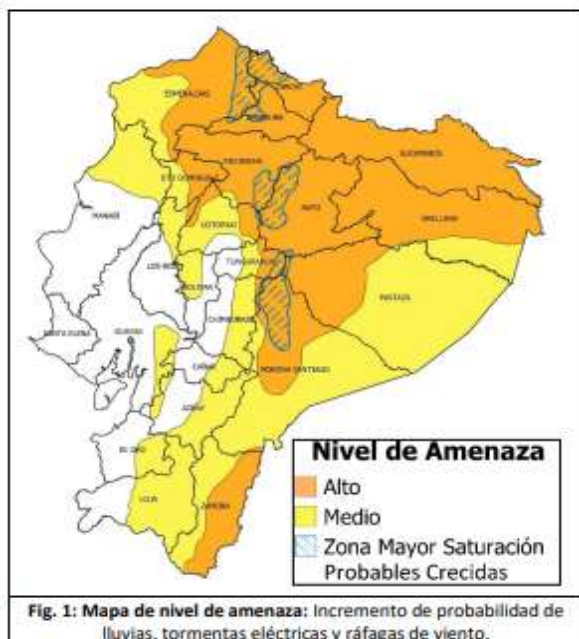
NIVEL DE
FECCACIÓN

2

Calificación realizada con base al Manual del COE 2017

2. Situación Hidrometeorológica actual.

El boletín No. 52, estatus advertencia emitido por el INAMHI el 05/10/2024, vigente desde 13H00 del 06 hasta las 19H00 del 10 de octubre de 2024. Se prevé un nivel de amenaza meteorológica MEDIO; ALTO y MUY ALTO. Fenómeno: Lluvias, Tormentas Eléctricas y Ráfagas de Viento.



DESCRIPCION:

Se prevé **lluvias de variable intensidad con tormentas eléctricas y ráfagas de viento** en la región Amazónica, Sierra y norte del Litoral. Los días de **mayor intensidad y alcance serán entre el lunes 7 y jueves 10 de octubre en la zona norte y centro del país**

Es probable la caída de granizo ocasional y nieve en zonas de alta montaña.

Las **áreas delimitadas en naranja** presentan mayor probabilidad y amenaza de lluvias. Las zonas entrecortadas con azul presentan probable ocurrencia de crecidas de cuerpos de agua.

Estimación de Máxima Temperatura Diurna

REGIÓN	Precipitación acumulada diaria (mm)		
	Nivel Medio	Nivel Alto	Nivel Muy Alto
Litoral	10 – 18	19 – 41	
Interandina	8 – 11	11 – 27	
Amazonía	22 – 31	31 – 54	

SitRep No. 05 – Incendios Forestales del 01 de enero a la fecha

INFORME DE SITUACIÓN AZUAY

Este Informe cubre el período de 01.01.2024 al 17/11/24

El próximo SITREP será emitido en caso de generarse nueva actividad relevante

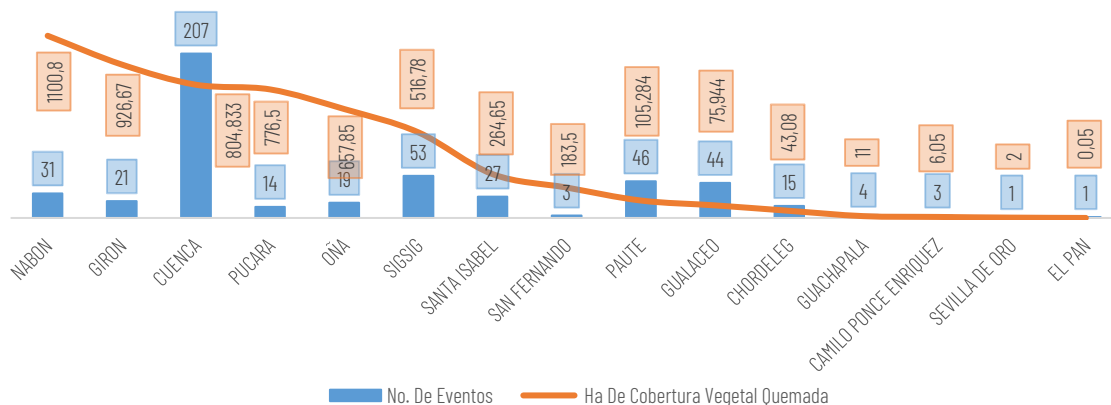
3. Eventos Peligrosos y Afectaciones - Resumen.

Desde el 01 de enero del 2024 a la fecha, se han registrado **489 incendios forestales**, distribuidos de la siguiente manera:

No.	Provincia	No. De Eventos	% De No. De Eventos	Ha De Cobertura Vegetal Quemada	% De Ha De Cobertura Vegetal Quemada
1	NABON	31	6,34%	1100,8	20,11%
2	GIRON	21	4,29%	926,67	16,93%
3	CUENCA	207	42,33%	804,833	14,70%
4	PUCARA	14	2,86%	776,5	14,18%
5	OÑA	19	3,89%	657,85	12,02%
6	SIGSIG	53	10,84%	516,78	9,44%
7	SANTA ISABEL	27	5,52%	264,65	4,83%
8	SAN FERNANDO	3	0,61%	183,5	3,35%
9	PAUTE	46	9,41%	105,284	1,92%
10	GUALACEO	44	9,00%	75,944	1,39%
11	CHORDELEG	15	3,07%	43,08	0,79%
12	GUACHAPALA	4	0,82%	11	0,20%
13	CAMILO PONCE ENRIQUEZ	3	0,61%	6,05	0,11%
14	SEVILLA DE ORO	1	0,20%	2	0,04%
15	EL PAN	1	0,20%	0,05	0,00%
Total		489	100%	5474,99	100%

Fuente: Unidades de Monitoreo SNGR - SNGIIRD. 17/11/24 - 16:00

Recurrencia de eventos vs. Ha. de cobertura quemada por cantón



Por los eventos detallados en la tabla anterior, se han registrado las siguientes afectaciones:












Afectación a Personas:					
	Fallecidos:	0		Heridos:	4
	Personas afectadas:	584		Familias afectadas:	146

SitRep No. 05 – Incendios Forestales del 01 de enero a la fecha

INFORME DE SITUACIÓN AZUAY

Este Informe cubre el período de 01.01.2024 al 17/11/24

El próximo SITREP será emitido en caso de generarse nueva actividad relevante

Afectación a Viviendas:			
 Viviendas afectadas:	2	 Viviendas destruidas:	0
Afectación a servicios básicos esenciales e infraestructura:			
Vías afectadas (kilómetros)		Bienes Privados	
 Bienes privados afectados:	3	 Bienes privados destruidos:	1
Bienes públicos		Puentes	
 Bienes públicos afectados:	1	 Bienes públicos destruidos:	0
Afectaciones a medios de vida			
 Hectáreas de cultivos afectados:	502	 Animales afectados:	20
 Hectáreas de cultivos perdidos:	106	 Animaes Muertos:	20
 Ha de cobertura vegetal quemada:	5.474,99		
Total de hectáreas de cultivos impactadas:	6.082,99	Total de animales impactados:	40

Fuente: Unidades de Monitoreo SNGR - SNDGIRD. 17/11/24 - 16:00

4. Detalle de afectaciones por cantones (del 01 de enero de 2024 a la fecha).

En la siguiente tabla se evidencia que los cantones con mayor afectación son: Nabón (1.100,80 ha), Girón (926,67 ha), Cuenca (804,83 ha), Pucará (776,50 ha), Oña (657,85 ha), Sigsig (516,78 ha).

No.	Cantón	No. de Evento	Ha de Cobertura Quemada	Personas Heridas	Familias Afectadas	Personas Afectadas Directamente	Viviendas Afectadas	Bienes Públicos Afectados	Bienes Privados Afectados	Bienes Privados Destruídos	Ha Cultivo Afectados	Ha Cultivo Perdidos	Animales Afectados	Animales Muertos
1	NABON	31	1100,80	0	131	524	0	0	0	0	500	100	20	20
2	GIRON	21	926,67	0	0	0	0	0	0	1	0	0	0	0
3	CUENCA	207	804,83	4	0	0	2	1	1	0	0	0	0	0
4	PUCARA	14	776,50	0	0	0	0	0	0	0	0	0	0	0
5	OÑA	19	657,85	0	0	0	0	0	0	0	0	0	0	0
6	SIGSIG	53	516,78	0	0	0	0	0	0	0	0	0	0	0
7	SANTA ISABEL	27	264,65	0	0	0	0	0	0	0	0	0	0	0
8	SAN FERNANDO	3	183,50	0	0	0	0	0	0	0	0	0	0	0
9	PAUTE	46	105,28	0	0	0	0	0	0	0	0	0	0	0
10	GUALACEO	44	75,94	0	0	0	0	0	2	0	0	0	0	0
11	CHORDELEG	15	43,08	0	15	60	0	0	0	0	2	6	0	0
12	GUACHAPALA	4	11,00	0	0	0	0	0	0	0	0	0	0	0
13	CAMILO PONCE ENRIQUEZ	3	6,05	0	0	0	0	0	0	0	0	0	0	0
14	SEVILLA DE ORO	1	2,00	0	0	0	0	0	0	0	0	0	0	0
15	EL PAN	1	0,05	0	0	0	0	0	0	0	0	0	0	0
Total		489	5474,99	4	146	584	2	1	3	1	502	106	20	20

Fuente: Unidades de Monitoreo SNGR - SNDGIRD. 17/11/24 -16:00

SitRep No. 05 – Incendios Forestales del 01 de enero a la fecha

INFORME DE SITUACIÓN AZUAY

Este Informe cubre el período de 01.01.2024 al 17/11/24

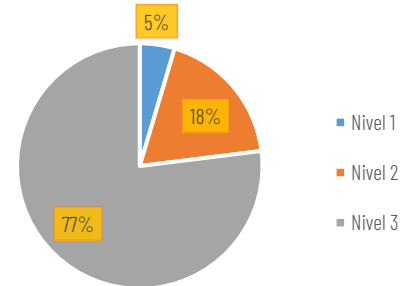
El próximo SITREP será emitido en caso de generarse nueva actividad relevante

5. Incendios forestales distribuidos por niveles de afectación:

Estableciendo la tabla por niveles de Incendios forestales se establece de la siguiente manera: Nivel 1 con 329 INF con una superficie de 251,53 ha. afectadas, Nivel 2 con 134 INF con una superficie de 1.009,70 ha. afectadas y el Nivel 3 con 26 INF con una superficie de 4.213,76 ha. afectadas.

No.	Canton	Nivel 1		Nivel 2		Nivel 3	
		No. Eventos	Ha De Cobertura Vegetal Quemada	No. Eventos	Ha De Cobertura Vegetal Quemada	No. Eventos	Ha De Cobertura Vegetal Quemada
1	NABON	16	22,60	10	68,20	5	1010,00
2	GIRON	11	11,17	9	65,50	1	850,00
3	CUENCA	155	93,63	46	299,90	6	411,30
4	PUCARA	6	7,50	4	59,00	4	710,00
5	OÑA	10	5,85	5	49,00	4	603,00
6	SIGSIG	26	27,78	25	179,00	2	310,00
7	SANTA ISABEL	11	8,65	14	161,00	2	95,00
8	SAN FERNANDO	2	3,50	0	0,00	1	180,00
9	PAUTE	42	29,82	3	31,00	1	44,46
10	GUALACEO	35	26,34	9	49,60	0	0,00
11	CHORDELEG	9	8,58	6	34,50	0	0,00
12	GUACHAPALA	2	2,00	2	9,00	0	0,00
13	CAMILO PONCE ENRIQUEZ	2	2,05	1	4,00	0	0,00
14	SEVILLA DE ORO	1	2,00	0	0,00	0	0,00
15	EL PAN	1	0,05	0	0,00	0	0,00
Total		329	251,53	134	1009,70	26	4213,76

% De Ha. de Cobertura Quemada por nivel de Incendio Forestal



Nivel 1: Afectación menor a 2 hectáreas
Nivel 2: Afectación mayor o igual a 2 y menor a 10 hectáreas
Nivel 3: Afectación mayor o igual a 10 hectáreas

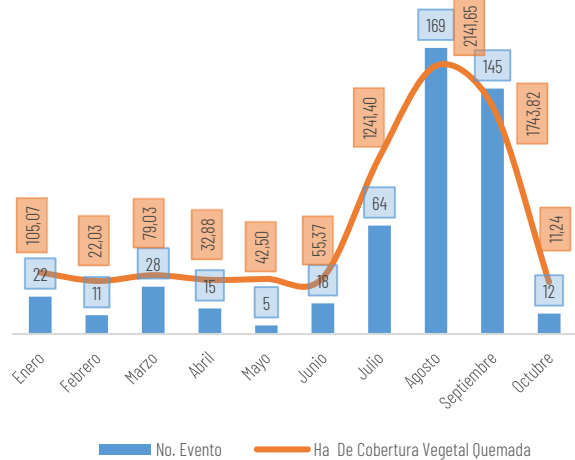
Fuente: Unidades de Monitoreo SNGR - SNDGIRD. 17/11/24 -16:00

6. Incendios forestales distribuidos por meses de afectación:

En el mes de agosto del 2024, se registró la mayor cobertura vegetal quemada de 2.141,65 hectáreas, con 169 eventos; seguido del mes de septiembre con 145 incendios forestales, con afectación de 1.743,82 hectáreas de cobertura vegetal quemada y el mes de julio donde se reportan 64 incendios forestales con afectación de 1.241,40 hectáreas.

No.	Mes	No. Evento	% De No. De Eventos	Ha De Cobertura Vegetal Quemada	% De Cobertura Quemada
1	Enero	22	4,50%	105,07	1,92%
2	Febrero	11	2,25%	22,03	0,40%
3	Marzo	28	5,73%	79,03	1,44%
4	Abril	15	3,07%	32,88	0,60%
5	Mayo	5	1,02%	42,50	0,78%
6	Junio	18	3,68%	55,37	1,01%
7	Julio	64	13,09%	1241,40	22,67%
8	Agosto	169	34,56%	2141,65	39,12%
9	Septiembre	145	29,65%	1743,82	31,85%
10	Octubre	12	2,45%	11,24	0,21%
Total		489	100,00%	5474,99	100,00%

Recurrencia de eventos vs. Ha. de cobertura quemada por mes



SitRep No. 05 – Incendios Forestales del 01 de enero a la fecha

INFORME DE SITUACIÓN AZUAY

Este Informe cubre el período de 01.01.2024 al 17/11/24

El próximo SITREP será emitido en caso de generarse nueva actividad relevante

7. Recursos aéreos movilizados

Durante el año 2024 Se realizaron las siguientes intervenciones en aéreas para reconocimiento y/o extinción de incendios forestales.

Cantón	Parroquia	Sector	Fecha	Institución	Acción	Tipo Aeronave	Nombre	Horas de vuelo	Descargas	Total Litros
San Fernando	San Fernando	Casuiña	1/9/2024	CCFFAA	Extinción de Incendio	Helicóptero	LAMA AEE319	5	42	29400
			3/9/2024					1	7	4900
Nabón	El Progreso	Santa Rosa	2/9/2024	CCFFAA	Extinción de Incendio	Helicóptero	LAMA AEE319	4	60	42000
			3/9/2024					4	33	23100
			4/9/2024					1	27	18900
Nabón	Nabón	Silvan	4/9/2024	CCFFAA	Extinción de Incendio	Helicóptero	LAMA AEE319	3	39	27300
TOTAL								18	208	145600

Fuente: Unidades de Monitoreo SNGR - SNDGIRD. 17/11/24 -16:00

Nota: El número de intervenciones corresponde a la suma de intervenciones de reconocimiento (sobrevuelos)

8. Declaratorias de Emergencia y COE activos:

- Durante el periodo del 01 de enero de 2024 hasta la presente, por incendios forestales se han activado los siguientes COE:

COE Cantonal			
Nro.	Cantón	Fecha de Activación	Estado
1	Girón	17/7/2024	Activo
2	Chordeleg	20/09/2024	Activo
3	San Fernando	29/8/2024	Cerrado
4	Nabón	31/8/2024	Cerrado

9. Eventos de mayor impacto en los últimos 15 días.

Entre los casos más relevantes ocurridos durante los últimos 15 días podemos mencionar los siguientes:

Azuay/Oña/Susudel/Pullcanga: El 25/09/2024 se suscitó un incendio forestal, el cual se encuentra **liquidado**.

-50 ha de Pajonal

Cuerpo de Bomberos Oña realizó labores de combate al incendio forestal

Azuay/Sígsig/San Bartolomé/Iñazari: El 25/09/2024 se suscitó un incendio forestal, el cual se encuentra **liquidado**.

-150 ha de Pajonal

Cuerpo de Bomberos Sígsig realizó labores de sofocación desde el 25/09/2024 al 28/09/2024.

Azuay/Nabón/Cochapata/Potrerillos. El 25/09/2024 se suscitó un incendio forestal, el cual se encuentra **liquidado**.

-280 ha de Bosque de Pino

Cuerpo de Bomberos Nabón realizó las labores de liquidación y el cálculo del área afectada. GAD Provincial colaboró con maquinaria pesada para combatir el incendio forestal.

SitRep generado por la Unidad de Monitoreo de Eventos Adversos de la Secretaría Nacional de Gestión de Riesgos.

SitRep elaborado por:

Nombre: Ing. César Torres - Jefe de Sala de Monitoreo
Correo electrónico: cesar.torres@gestionderiesgos.gob.ec
Teléfono: 0992166095

SitRep aprobado por:

Nombre: Mariana Quispi - Director de Monitoreo de Eventos Adversos
Correo electrónico: director.monitoreo@gestionderiesgos.gob.ec
Teléfono: 042593500 ext. 1960

Para ser agregado o removido de esta lista de SitRep, por favor envíe un correo electrónico a sala.nacional@gestionderiesgos.gob.ec
Para más información, visite nuestro sitio Web: <https://www.gestionderiesgos.gob.ec/informes-de-situacion-actual-por-eventos-adversos-ecuador/>