

REPORTE DE MONITOREO DE AMENAZAS Y EVENTOS ADVERSOS - No. 0675




Fecha y Hora de actualización: miércoles, 11 de diciembre de 2024 - 13:53:49 / Página 1 de 7

Periodo de Monitoreo: Desde: 09:00 03/12/2024 Hasta: 21:00 03/12/2024

1. Monitoreo de amenazas

- **Amenaza en desarrollo, posible desencadenamiento de eventos adversos.**
- **Amenaza en incremento y probable materialización inminente.**
- **Amenaza dentro de los parámetros normales.**

PELIGRO VOLCÁNICO:

Ubicación	Nivel de alerta declarada	Situación actual	Valoración actual
 Volcán Reventador Napó	NARANJA	16h32 emisión de gases y ceniza con una altura de la nube menor a 600 metros sobre el nivel del cráter en dirección Sur-Oeste	●
 Volcán Chiles-Cerro Negro Carchi	AMARILLA	19h30 nublado sin novedad	●
 Volcán Sangay Morona Santiago	AMARILLA	19h30 nublado sin novedad	●

PELIGRO POR DESBORDAMIENTOS DE CUERPOS HÍDRICOS:

00 cuerpos de agua desbordados:

Provincia	Cantón	Parroquia	Sector	Nombre
---	---	--	----	---

00 cuerpos de agua con tendencia a subir el nivel:

Provincia	Cantón	Parroquia	Sector	Nombre
---	---	---	--	---

PELIGRO POR INCENDIOS FORESTALES:

03 incendios forestales activos:

Provincia	Cantón	Parroquia	Sector	Afectación (Ha)	Fecha de inicio
Tungurahua	Ambato	Augusto N. Martínez	Laquigo	---	03/12/2024
Guayas	Samborondón	Samborondón	Cerro Santa Ana	---	03/12/2024
Guayas	Guayaquil	Tarqui	Avenida Perimetral, Sector Ciudadela Ceibos, sentido hacia la Costa	36.1	02/12/2024

00 incendios forestales controlados:

Provincia	Cantón	Parroquia	Sector	Afectación (Ha)	Fecha de inicio
--	--	--	--	--	--

PELIGRO POR APERTURA O COLAPSO DE PRESAS Y REPRESAS:

Recurso	Cota mínima	Cota Actual	Cota máxima	Hora de corte	Valoración
Molino, Azuay	1975.00	1981.27	1990.50	00:00	●
Mazar, Azuay	2098	2112.93	2153.45	00:00	●
Daule Peripa, Guayas	70.00	75.28	85.00	08:30	●
Central Baba, Los Ríos	114.00	114.47	117.00	00:44	●
Chongón, Guayas	44.50	44.61	55.15	10:08	●
El Azúcar, Santa Elena	40.00	41.27	45.09	10:08	●
San Vicente, Santa Elena	50.00	51.52	57.49	10:08	●
La Esperanza, Manabí	53.40	61.25	66.00	09:47	●
Poza Honda, Manabí	104.29	102.24	106.51	09:47	●
Multipropósito Chone, Manabí	48.00	51.55	68.50	09:47	●
Agoyán, Tungurahua	1645.00	--	1651.00	--	--
Pucará-Pisayambo, Tungurahua	3541.00	--	3565.00	--	--

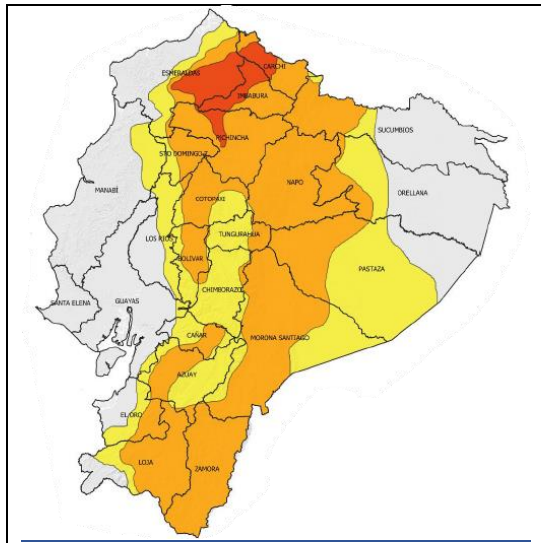
DECLARATORIAS DE NIVELES DE ALERTA VIGENTES POR AMENAZAS Y/O EVENTOS ADVERSOS, VISITAR LA PÁGINA WEB:

<https://www.gestionderiesgos.gob.ec/niveles-de-alertas-y-declaratorias-vigentes-establecidas-por-ia>

REPORTE DE MONITOREO DE AMENAZAS Y EVENTOS ADVERSOS - No. 0675

Fecha y Hora de actualización: miércoles, 11 de diciembre de 2024 - 13:53:49 / Página 2 de 7

SITUACIÓN HIDROMETEOROLÓGICA:

	<p>ADVERTENCIA # 66 LLUVIAS, TORMENTAS ELÉCTRICAS Y RÁFAGAS DE VIENTO Vigencia: desde 13H00 del 03 hasta las 08H00 del 08 de diciembre de 2024</p> <p>SITUACIÓN: Durante el periodo de vigencia se esperan lluvias de variable intensidad con tormentas eléctricas y ráfagas de viento en la región Interandina, Amazónica y al interior norte del Litoral. Los días de mayor intensidad y probabilidad lluvia serán el martes 03, miércoles 04 y sábado 07 de diciembre del 2024.</p> <p>ZONAS AFECTADAS:</p> <ul style="list-style-type: none"> • Región Litoral: Al interior del norte de la región (Esmeraldas, Santo Domingo de los Tsáchilas). • Región Interandina: Al norte y sur de la región además de estribaciones de cordillera • Región Amazónica: Mayor intensidad en las estribaciones de la cordillera oriental. <p>FUENTE: INAMHI</p>
---	---

PELIGRO SÍSMICO:

Fecha - Hora Local	Magnitud	Profundidad	Cercano a	Sentido por la población
--	--	--	--	--

2. Monitoreo de eventos peligrosos (emergencias y desastres)

ZONA 2

<p>Socavamiento</p>	
<p>Localización:</p>	<p>Orellana-Napo/El Chaco/Gonzalo Díaz De Pineda(El Bombón)/San Rafael, Piedra Fina 2, San Luis, San Carlos, vía Y de Baeza-Lago Agrío [E45].</p>
<p>Antecedentes:</p>	<p>Debido al proceso erosivo desarrollado desde febrero del 2020, el río Quijos (Alto Coca) mantiene en riesgo a varias viviendas y sectores estratégicos, tales como: la Red Estatal Vial [E45], Hidroeléctrica Coca Codo Sinclair, tuberías de SOTE, Poliducto Shushufindi - Quito y OCP.</p> <p>Se mantiene la declaratoria emitida mediante resolución SGR-058-2021 de cambiar el nivel de alerta Naranja a Roja.</p>
<p>Situación actual:</p>	<p>El frente de erosión se estima localizado en la abscisa 6+400 durante 3 días (por confirmar); aguas abajo, entre los kilómetros 6+400 y 10+000, continúa la erosión lateral en la margen izquierda, aguas arriba de San Carlos, afectando las instalaciones petroleras y poniendo el peligro a la vía E45 en el sector del Mirador y también aguas abajo del río Loco, donde también se afectaron las instalaciones petroleras.</p>
<p>Afectaciones:</p>	<p>Desde el 2020 a la fecha las afectaciones son las siguientes:</p> <ul style="list-style-type: none"> - 15 Personas afectadas - 26.804 Personas afectadas indirectas - 51 Personas damnificadas - 99 Personas evacuadas - 14 Viviendas afectadas - 6 Viviendas destruidas - 4 Bienes públicos afectados: 3 corresponden al fenómeno de erosión (rotura de tuberías: SOTE, Poliducto y OCP por el hundimiento ocurrido el 07/04/2020); y 1 tubería de agua potable de San Luis y una Torre de soporte de tubería tipo H. - 6 Bienes privados afectados: fueron afectados al intentar cruzar el río Marker un bus interprovincial (trans Esmeraldas) (05/09/2023), un camión (10/09/2023), bus interprovincial (Zaracay) (14/09/2023), camioneta (30/10/2023), tráiler y un bus de la Cooperativa Putumayo (24/11/2023) - 5 Puentes destruidos: Puente sobre el río Montana, Puente Ventana 2, Puente Piedra Fina 2, Puente colgante San Carlos y Puente sobre el río Marker. - 1120 Metros de vía afectadas - 100.03 Ha de Cultivo perdida - 3448 Animales de granja afectados y muertos
<p>Acciones de respuesta:</p>	<p>Ep Petroecuador y OCP implementan las contingencias para superar los eventos de fuerza mayor; OCP construye dos bypass.</p>

REPORTE DE MONITOREO DE AMENAZAS Y EVENTOS ADVERSOS – No. 0675

Fecha y Hora de actualización: miércoles, 11 de diciembre de 2024 - 13:53:49 / Página 3 de 7

	La Comisión Ejecutora Río Coca - CELEC EP, SNGR, Tenencia Política de Gonzalo Díaz de Pineda, Cuerpo de Bomberos El Chaco y CCGR San Luis realizan monitoreo.
Fuentes de información:	SNGR CZ2 Umeva Napo-Orellana/ Técnico/SNGR CZ2/UGR GAD El Chaco/MDG/Comunidad/CELEC EP/ECU 911/Cuerpo de Bomberos El Chaco.

ZONA 3



Deslizamiento

Localización:	Tungurahua/Baños de Agua Santa/Río Verde/Caserío El Placer, Quilloturo, ref. Vía Baños - Puyo [E30].
Antecedentes:	Debido a las lluvias registradas el 16/06/2024, en el sector se produjo un deslizamiento de magnitud que afecta completamente la vía de primer orden, afectó completamente la vía de primer orden, así como a las personas que se encontraban trabajando en el sector. El 21/06/2024, se activó el COE Provincial Tungurahua. SNGR realizó una inspección el 18 de junio 2024. COE Cantonal y Provincial activados ante la emergencia, y se coordina la participación de las mesas técnicas provinciales: MTT-1, MTT-3, MTT-4 y MTT-7, así como también los grupos de trabajo provinciales: GT1, GT2 y GT3. Se trasladó a 4 heridos críticos al Hospital Básico Baños, los demás se encuentran en el Centro de Salud Río Verde; adicional existen dos alojamientos temporales activados (Iglesia Evangélica Luz y Verdad, Iglesia Católica).
Situación actual:	COE Provincial se reunió el 23/10/2024 a las 10:15, para coordinar acciones debido a afectaciones por lluvias en los cantones de Baños, Patate y Quero. Al momento la vía se encuentra habilitada en el lugar del evento.
Afectaciones:	-399 familias afectadas (1201 personas) -67 familias damnificadas (217 personas) -24 personas heridas. -14 personas fallecidas -30 personas ubicadas (Al momento ya se encuentran a buen recaudo) -13 viviendas afectadas. -11 viviendas destruidas. -80 % del servicio de agua potable afectado en el cantón Baños, (restablecido el 100%) -20 % del servicio de energía eléctrica afectado en cantón Baños, (restablecido el 100%) -10490 metros aproximadamente de vía de primer orden afectado. -1 puente afectado. -10 Bienes públicos afectados. (Postes de alumbrado) -4 bienes privados destruidos (Vehículos) -1 establecimiento de salud afectado (Centro de Salud Río Verde) -271 Familias Evacuadas -Guardería 6 familias (13 personas) -Fundación Oscar Efrén Reyes 4 familias (10 personas) -Casa Sr. Abdón Recalde 6 familias (21 personas) -66,6 ha de cultivos afectados -98,5 ha de cultivos destruidos -3750 animales de granja afectados -3500 animales de granja muertos
Acciones de respuesta:	Mediante reunión del COE Provincial se resolvió lo siguiente: - Análisis del puente Las Juntas y la mina en Pelileo: Se solicitó al MTOP y la Secretaría de Gestión de Riesgos realizar un análisis estructural del puente de Las Juntas, y al GAD de Pelileo un informe técnico sobre la mina cercana. Estas evaluaciones serán clave para futuras intervenciones. - Mesa de trabajo para Baños de Agua Santa: Se convocará a la Secretaría de Gestión de Riesgos, el Municipio de Baños y el MIDUVI para avanzar en la implementación de un decreto sobre riesgos en la zona. - Activación de la GT3 con organismos de socorro y juntas parroquiales: El Cuerpo de Bomberos de Ambato solicitó activar la GT3 para coordinar acciones de respuesta ante emergencias con los organismos de socorro y juntas parroquiales. - Reiteración de activación de la GT3: El Cuerpo de Bomberos de Ambato reafirmó la importancia de activar la GT3 con participación de juntas parroquiales, autoconvocando una reunión el 24 de octubre de 2024 para mejorar la coordinación en casos de emergencia. - SNGR Monitorea el evento..
Fuentes de información:	SNGR CZ3 Umeva Tungurahua/Cuerpo de Bomberos Baños/GAD Baños/EEASA/UGR GAD Provincial

REPORTE DE MONITOREO DE AMENAZAS Y EVENTOS ADVERSOS - No. 0675

Fecha y Hora de actualización: miércoles, 11 de diciembre de 2024 - 13:53:49 / Página 4 de 7

ZONA 6



Deslizamiento

Localización:	Azuay/Santa Isabel/Santa Isabel/La Cría.
Antecedentes:	<p>El 03/06/2022, se suscitó un deslizamiento producto de la saturación del suelo originado por la combinación del deficiente sistema de riego en el sector, del taponamiento de diferentes quebradas y la deficiencia en el drenaje del terreno.</p> <p>El 31/03/2023 la SGR declaró la ALERTA AMARILLA al polígono identificado como susceptible a movimientos en masa, el cual tiene un área de 526.22 hectáreas que se extiende sobre la comunidad La Cría, cantón Santa Isabel, provincia del Azuay.</p> <p>El 06/04/2023, la SNGR emite el cambio a ALERTA NARANJA de acuerdo al informe elaborado por Técnico de Análisis de Riesgos de la Coordinación Zonal 6 de Gestión de Riesgos.</p> <p>El 20/06/2023 MIES entregó Bonos de Contingencia a 22 familias afectadas de la comunidad La Cría.</p> <p>GAD Cantonal indica que al 03/01/2024 permanecían 4 familias integradas por 10 personas alojadas en el AT San Isidro.</p> <p>El 26/01/2024 se realizó la activación del COE Provincial Azuay para realizar el seguimiento del evento y establecer acciones.</p>
Situación actual:	Técnico de la SNGR informa que se realizaron nuevas entregas de asistencia humanitaria
Afectaciones:	<p>-44 viviendas afectadas</p> <p>-44 familias afectadas</p> <p>-178 personas afectadas</p> <p>-8 viviendas destruidas</p> <p>-8 familias damnificadas</p> <p>-25 personas damnificadas (permanecen en casa de familias acogientes)</p> <p>-38 familias evacuadas.</p> <p>-130 personas evacuadas (albergue temporal)(Con fecha 09/05/2024 se encuentran en el albergue 1 familias de 1 persona)</p> <p>-1 bien privado afectado (capilla)</p> <p>-1 bien público afectado (casa comunal)</p> <p>-1 bien público afectado (cancha central)</p> <p>-3 bienes privados afectados (predios)</p>
Acciones de respuesta:	UGR Santa Isabel en conjunto con SGR CZ6 realizan acciones de atención a la emergencia
Fuentes de información:	SNGR CZ6 Umeva Azuay-Cañar.

ZONA 7



Incendio Forestal

Localización:	Loja/Macará/Macará/Algodonal, vía a Zapotillo.
Antecedentes:	<p>El 28/11/2024, se produjo un incendio forestal el cual se controló el 29/11/2024 en horas de la tarde y el mismo 29/11/2024 en horas de la noche se volvió a activar el flagelo debido a que se encontraban aún focos de calor activos.</p> <p>El 30/11/2024, se reunió y activó el COE Cantonal de Macará.</p>
Situación actual:	El incendio forestal se encuentra liquidado.
Afectaciones:	-620 hectáreas de vegetación nativa.
Acciones de respuesta:	<p>UGR Macará y comuneros del sector realizaron monitoreo del evento</p> <p>SNGR coordinó en sitio la atención del evento.</p> <p>GAD Cantonal de Macará apoyó con maquinaria pesada para la apertura de trochas y facilitar el acceso.</p> <p>UGR Macará verificó la novedad y realizó la coordinación de la atención al evento.</p>
Fuentes de información:	SNGR CZ7 Umeva Loja-Zamora Chinchipe/ UGR Macará.



Incendio Forestal

Localización:	Loja/Loja/San Pedro de Vilcabamba/Varios Sectores
Antecedentes:	El 10/11/2024 se produjo un incendio forestal en el sector.
Situación actual:	Incendio forestal liquidado, el cual se encuentra en la zona de amortiguamiento del Parque Nacional Podocarpus. -El sistema de agua potable se encuentra reestablecido en 70%
Afectaciones:	-3724,67 hectáreas de vegetación nativa - (124 has dentro del Parque Podocarpus)(Mediante FIRMS NASA)

REPORTE DE MONITOREO DE AMENAZAS Y EVENTOS ADVERSOS - No. 0675

Fecha y Hora de actualización: miércoles, 11 de diciembre de 2024 - 13:53:49 / Página 5 de 7

	<p>-295 familias afectadas indirectamente, conformadas por 1000 personas (Por desabastecimiento de agua por daños a los sistemas de captación)</p> <p>-368 personas con atención prehospitalaria</p> <p>-1 familia damnificada conformada por 6 personas Familia en casa acogiente</p> <p>-1 vivienda destruida (Incinerada)</p> <p>-14 covachas destruidas (usadas para almacenamiento agrícola y herramientas)</p> <p>-24 animales muertos (Incinerados) (16 bovinos y 8 equinos)</p> <p>-450 animales afectados (404 bovinos, 34 equinos y 12 porcinos)</p> <p>-91.45 hectáreas de cultivos destruidos (Incinerados)</p> <p>-27.25 hectáreas de cultivos afectados</p> <p>-35 apiarios destruidos (cajas de abejas) (Incinerados)</p> <p>-62 apiarios afectados (cajas de abejas)</p> <p>-Afectación del 100% de la conducción de agua cruda (Tubería quemada en el sistema de agua, aproximadamente 5000m.</p>
Acciones de respuesta:	<p>Cuerpo de Bomberos Loja, MAATE-PNP y FFAA realizan monitoreo en sitio al evento</p> <p>- EL PMU continúa activo en el Gobierno Parroquial de San Pedro de Vilcabamba.</p> <p>- Helicópteros de la Fuerza Aérea Ecuatoriana (modelos: H145; H145(FAE -1254), MI17H-145 (FAE-1256); FAP de Fuerza Aérea Peruana (modelo: FAP 626 MI-17) y Empresa Privada (modelo SENTRY (AEROMASTER) HCCSS; realizaron en total 39 intervenciones aéreas con 264 descargas de 442.600 litros de agua en total.</p> <p>- El 22/11/2024 la BRIF Quito retorno a su base, luego de brindar apoyo en el incendio forestal.</p> <p>- El 21/11/2024 la SNGR realizó la entrega de 5 tanques reservorios de agua de 2500 litros de capacidad, beneficiando a 220 Familias equivalente a 880 personas.</p> <p>- MSP brinda atención médica a personal activado en los trabajos de liquidación del flagelo.</p> <p>- UCOT (Unidad de Control de Tránsito) realiza control vehicular en la zona.</p>
Fuentes de información:	SNGR CZ7 Umeva Loja-Zamora Chinchipe - SNGR/Directora Zonal SNGR/PMU

ZONA 8

Incendio Forestal



Localización:	Guayas/Guayaquil/Tarqui/Avenida Perimetral, Sector Ciudadela Ceibos, sentido hacia la Costa.
Antecedentes:	El 02/12/2024, por cortocircuito en los cables de energía eléctrica hacia las repetidoras se produjo un incendio forestal en el sector.
Situación actual:	<p>MINEDUC informa que se amplía la modalidad no presencial durante 48 horas en las instituciones educativas ubicadas en Ceibos, Urdesa y Vía a la Costa.</p> <p>El incendio forestal se encuentra controlado en un 90%, el 04/12/2024 a las 06:00 evaluarán los sectores donde aún existen focos encendidos, si el caso amerita se va actuar con dos fuerzas de contención</p>
Afectaciones:	36.1 hectáreas aproximadamente (datos preliminares)
Acciones de respuesta:	<p>Cuerpo de Bomberos de Guayaquil monitorea la novedad</p> <p>Dos Helicóptero de las FFAA y PPNN con Bambi Bucket realizaron trabajos de labores de mitigación del flagelo y realizaron un total de 55 descargas, con un total de 55.000 litros</p> <p>Zonal 5 de SNGR, Prefectura del Guayas, Personal de Fuerza Área, Municipio, Bomberos Guayaquil y ECU911 Samborondón se retiraron en el PMU para seguir coordinando acciones de respuesta el 04/12/2024</p> <p>Personal de MTOP realizó la colaboración de extinción del flagelo</p> <p>PPNN brindó seguridad a la ciudadanía</p> <p>MINEDUC da seguimiento al evento por precaución de los estudiantes del sector.</p> <p>Umeva Guayas da seguimiento a la novedad</p>
Fuentes de información:	SNGR CZ8 Umeva Guayas/FFAA/Cuerpo de Bomberos de Guayaquil/ECU 911 Samborondón

REPORTE DE MONITOREO DE AMENAZAS Y EVENTOS ADVERSOS - No. 0675

Fecha y Hora de actualización: miércoles, 11 de diciembre de 2024 - 13:53:49 / Página 6 de 7

3. Monitoreo de estado de vías afectadas por eventos peligrosos

00 VÍA DE PRIMER ORDEN CERRADA:

No.	Provincia	Cantón	Parroquia	Sector/Vía	Evento Peligroso	Afectación (mts lineales)	Fecha del evento	Vías alternas
00	--	--	--	--	--	--	--	--

20 VÍAS DE PRIMER ORDEN PARCIALMENTE HABILITADAS:

No.	Provincia	Cantón	Parroquia	Sector/Vía	Evento Peligroso	Afectación (mts lineales)	Fecha del evento	Vías alternas
1	Chimborazo	Guamote	Cebadas	Vía Riobamba - Cebadas - Macas [E-46]	DESLIZAMIENTO	--	02/12/2024	Ninguna
2	Napo	Quijos	Cuyuja	El Laurel, Vía Y de Baeza - Papallacta [E20]	SOCAVAMIENTO	--	21/06/2024	Ninguna
3	Tungurahua	Baños de Agua Santa	Río Verde	Caserío El Placer, Quilloturo, ref. Vía Baños - Puyo [E30]	DESLIZAMIENTO	--	16/06/2024	Ninugna
4	Bolívar	Chillanes	Chillanes	Km 31, vía Chillanes-Bucay	DESLIZAMIENTO	15	27/05/2024	Ninugna
5	Napo	El Chaco	Gonzalo Díaz de Pineda	Piedra Fina, vía El Chaco-Reventador [E45]	SOCAVAMIENTO	--	20/05/2024	Ninguna
6	Cotopaxi	Pujilí	Tingo	Tacajaló ingreso a la Esperanza, vía Pujilí - La Maná [E-30]	DESLIZAMIENTO	--	31/01/2024	Ninguna
7	Los Ríos	Babahoyo	Pimocha	Puente de Los Gemelos	SOCAVAMIENTO	6	19/01/2024	Ninguna
8	Imbabura	Ibarra	Carolina	San Jerónimo-Guadual; vía Salinas - Lita km 114 [E10]	DESLIZAMIENTO	125	22/12/2023	Ninguna
9	Tungurahua	Baños de Agua Santa	Río Verde	San Jorge, vía Baños - Puyo [E30]	SOCAVAMIENTO	100	16/07/2023	Ninguna
10	Esmeraldas	Quinindé	Malimpia	Malimpia, E20 pasando el basurero a mano derecha	SOCAVAMIENTO	30	03/04/2023	Ninguna
11	Morona Santiago	Limón Indanza	Yunganza (Cab. En el rosario)	Km 35, El Rosario, vía Bella Unión - Limón [E45]	DESLIZAMIENTO	30	04/03/2023	Ninguna
12	Azuay	Sevilla de Oro	Palmas	km 76, Vía Paute Guarumales Méndez [E-40]	DESLIZAMIENTO	25	5/09/2022	Ninguna
13	Azuay	Sevilla de Oro	Palmas	km 61, Vía Paute Guarumales Méndez [E-40]	SOCAVAMIENTO	35	30/08/2022	Ninguna
14	Manabí	Puerto López	Salango	La Rinconada 5 Cerros, vía Puerto López - Santa Elena [E15].	HUNDIMIENTO	4	28/08/2022	Ninguna
15	Manabí	Sucre	Leonidas Plaza	Km 19, San Agustín-Tosagua [E-383]	SUBSIDENCIA	150	14/08/2022	Ninguna
16	Pichincha	Mejía	Manuel Cornejo A.	km 38 + 600, vía Alóag - Unión del Toachi [E20]	HUNDIMIENTO	15	25/02/2022	Ninguna
17	Esmeraldas	Quinindé	Rosa Zarate (Quinindé)	Km 68 Los Vergeles, vía Esmeraldas - Quinindé [E20]	HUNDIMIENTO	40	8/02/2022	Ninguna
18	Imbabura	Ibarra	Carolina	San Jerónimo; vía Salinas - Lita [E 10]	DESLIZAMIENTO	225	22/12/2021	1.- Ruta desde la E10 Guallupe - San Juan de Lachas (Carchi) - por la E 182 Gualchan - Chical - Maldonado - Tulcán - Ibarra, 2.- Para vehículos livianos, E10 desde San Jerónimo - Buenos Aires - Cahuasqui - Tumbabiro.
19	Cañar	Cañar	Ingapirca	Vía El tambo - Ingapirca - Honorato Vásquez km 8+100, km 15.	DESLIZAMIENTO	100	24/11/2021	Ninguna
20	Napo	El Chaco	Gonzalo Díaz De Pineda (El Bombón)	San Rafael, Piedra Fina, San Luis, San Carlos, Vía Y de Baeza-Lago Agrío [E45]	SOCAVAMIENTO	1040	2/02/2020	Lago Agrío - Coca - Y de Narupa - Tena - Ambato - Quito

REPORTE DE MONITOREO DE AMENAZAS Y EVENTOS ADVERSOS - No. 0675

Fecha y Hora de actualización: miércoles, 11 de diciembre de 2024 - 13:53:49 / Página 7 de 7

06 VÍAS DE SEGUNDO ORDEN CERRADAS:

No.	Provincia	Cantón	Parroquia	Sector/Vía	Evento Peligroso	Afectación (mts lineales)	Fecha del evento	Vías alternas
1	Tungurahua	Baños	Lligua	Capa Rosada, vía Baños- Puñapi-Patate aproximadamente a 2 km de Baños	SOCAVAMIENTO	500	16/06/2024	Ninguna
2	Santa Elena	Salinas	Anconcito	Vía al Puerto Pesquero	SOCAVAMIENTO	--	14/03/2023	Ninguna
3	Pichincha	Quito	Conocoto	Calles Hermano Miguel y Panzaleo, cruce de vías	SOCAVAMIENTO	30	28/02/2022	Ninguna
4	Azuay	Nabón	Nabón	Rosas, Bellavista, Tamboloma, Chunazana	DESPLAZAMIENTO	50	14/03/2021	Corraleja-Yasudel-Susudel
5	Imbabura	Pimampiro	Pimampiro, Cabecera Cantonal	San José de Aloburo	DESPLAZAMIENTO	500	09/11/2021	Vía Narchimbuela - Pimampiro
6	Pichincha	Mejía	Tambillo	El Murco - Pasando la escuela Carlos Freire Larrea	INUNDACIÓN	---	11/04/2022	Ninguna

03 VÍAS DE SEGUNDO ORDEN PARCIALMENTE HABILITADAS:

No	Provincia	Cantón	Parroquia	Sector/Vía	Evento Peligroso	Afectación (mts lineales)	Fecha del evento	Vías alternas
1	Napo	Tena	Ahuano	Ahuano, vía Ahuano-Campana Cocha	SOCAVAMIENTO	--	02/07/2024	Ninguna
2	Napo	Tena	Chontapunta	Unión Lojana, Vía Chonta Punta- Los Zorros-Límite con Orellana [E436A]	SOCAVAMIENTO	--	29/05/2024	Ninguna
3	Chimborazo	Pallatanga	Pallatanga	Jiménez, vía Jiménez - Pallatanga	SOCAVAMIENTO	--	27/05/2023	Ninguna

06 VÍAS DE TERCER ORDEN CERRADAS:

No.	Provincia	Cantón	Parroquia	Sector/Vía	Evento Peligroso	Afectación (mts lineales)	Fecha del evento	Vías alternas
1	Pichincha	Cayambe	Juan Montalvo	Río Guachalá - vía a la Josefina	INUNDACIÓN	100	16/06/2024	Ninguna
2	Pastaza	Pastaza	Simón Bolívar	Los Tayos, Chumpi, Peas, Wisui, Tuna	INUNDACIÓN	10	16/06/2024	Ninguna
3	Pichincha	Mejía	Tambillo	Ushco, vía Tambillo - Panamericana Sur	INUNDACIÓN	20	10/04/2022	Ninguna
4	Pichincha	Mejía	Manuel Cornejo Astorga (Tandapi)	Vía de ingreso a las Comunidades Peñas Blancas, El Paraíso, El Mirador y San Francisco	DESPLAZAMIENTO	140	08/02/2022	Ninguna
5	Morona Santiago	Morona	Sinaí	Playas de San Luis, vía Santa María Tunants-Playas de San Luis-Quinta Cooperativa	INUNDACIÓN	3884	02/05/2021	Ninguna
6	Azuay	Cuenca	Nulti	Pasto Romero, vía al centro Parroquial	DESPLAZAMIENTO	30	16/04/2021	Ninguna

05 VÍAS DE TERCER ORDEN PARCIALMENTE HABILITADAS:

No.	Provincia	Cantón	Parroquia	Sector/Vía	Evento Peligroso	Afectación (mts lineales)	Fecha del evento	Vías alternas
1	Chimborazo	Riobamba	Pungalá	Complejo Turístico Las Rocas, Punin Guayco, Misniag, Peltetec, Alao Llactapamba, Alao San Antonio vía Pungalá - Alao	ALUVIÓN	--	16/06/2024	Ninguna
2	Chimborazo	Penipe	Bilbao	Yuibug Chico, antigua vía Penipe - Baños	ALUVIÓN	--	16/06/2024	Ninguna
3	Pichincha	Cayambe	Cangahua	vía Larcachaca- Oyacachi (Moras, Hierba Buena), Yacuchupa- Sayaro; sectores Chitachaca y Guanguilqui	DESPLAZAMIENTO	600	16/06/2024	Ninguna
4	Chimborazo	Penipe	La Candelaria	Penipe - La Candelaria	ALUVIÓN	--	16/06/2024	Ninguna
5	Azuay	Pucará	Pucará	Km 2.5 de la vía Minas-Tablón-Pucará	SOCAVAMIENTO	60	27/05/2024	Ninguna

Reporte generado por la Dirección de Monitoreo de Eventos Adversos de la Secretaría Nacional de Gestión de Riesgos.

Reporte elaborado por:

Nombre: Victor Yagual P. - Digitador Nacional de Eventos Adversos
Correo electrónico: victor.yagual@gestionderiesgos.gob.ec
Teléfono: 042593500 ext. 1605

Reporte revisado por:

Nombre: Cristian Mazorra - Analista de Monitoreo de Eventos Adversos
Correo electrónico: cristian.mazorra@gestionderiesgos.gob.ec
Teléfono: 042593500 ext. 1603

Para ser agregado o removido de esta lista de destinatarios, por favor envíe un correo electrónico a sala.nacional@gestionderiesgos.gob.ec
Para más información, visite nuestro sitio web: <https://www.gestionderiesgos.gob.ec/reportes-de-monitoreo-de-amenazas-y-eventos-peligrosos/>