

REPORTE DE MONITOREO DE AMENAZAS Y EVENTOS ADVERSOS - No. 0024





Fecha y Hora de actualización: domingo, 12 de enero de 2025 - 20:57:33 / Página 1 de 6

Periodo de Monitoreo: Desde: 09:00 12/01/2025 Hasta: 21:00 12/01/2025

1. Monitoreo de amenazas

- Amenaza en desarrollo, posible desencadenamiento de eventos adversos.
- Amenaza en incremento y probable materialización inminente.
- Amenaza dentro de los parámetros normales.

PELIGRO VOLCÁNICO:

Ubicación	Nivel de alerta declarada	Situación actual	Valoración actual
 Volcán Reventador Napo	NARANJA	16:45 Emisión de gases y ceniza, con una altura de la nube menor a 1100 metros sobre el nivel del cráter con dirección Noroeste	●
 Volcán Chiles-Cerro Negro Carchi	AMARILLA	17:30 Sin reporte de actividad.	●
 Volcán Sangay Morona Santiago	AMARILLA	17:00 Se visualiza nublado.	●
 Volcán Cotopaxi		17:30 Sin reporte de actividad.	●

PELIGRO POR DESBORDAMIENTOS DE CUERPOS HÍDRICOS:

00 cuerpos de agua desbordados:

Provincia	Cantón	Parroquia	Sector	Nombre
---	---	---	---	---

00 cuerpos de agua con tendencia a subir el nivel:

Provincia	Cantón	Parroquia	Sector	Nombre
---	---	---	---	---

PELIGRO POR INCENDIOS FORESTALES:

00 incendio forestal activo:

Provincia	Cantón	Parroquia	Sector	Afectación (Ha)	Fecha de inicio
--	--	--	--	--	--

01 incendios forestales controlados:

Provincia	Cantón	Parroquia	Sector	Afectación (Ha)	Fecha de inicio
Esmeraldas	Esmeraldas	5 de Agosto	sector Basurero Municipal	17	19/12/2024

PELIGRO POR APERTURA O COLAPSO DE PRESAS Y REPRESAS:

Recurso	Cota mínima	Cota Actual	Cota máxima	Hora de corte	Valoración
Molino, Azuay	1975.00	1988.73	1990.50	07:00	●
Mazar, Azuay	2098	2144.04	2153.45	07:00	●
Daule Peripa, Guayas	70.00	--	85.00	--	--
Central Baba, Los Ríos	114.00	115.11	117.00	01:14	●
Chongón, Guayas	44.50	--	55.15	--	--
El Azúcar, Santa Elena	40.00	--	45.09	--	--
San Vicente, Santa Elena	50.00	--	57.49	--	--
La Esperanza, Manabí	53.40	59.56	66.00	08:24	●
Poza Honda, Manabí	104.29	99.80	106.51	08:24	●
Multipropósito Chone, Manabí	48.00	51.74	68.50	08:24	●
Agoyán, Tungurahua	1645.00	--	1651.00	--	--
Pucará-Pisayambo, Tungurahua	3541.00	--	3565.00	--	--

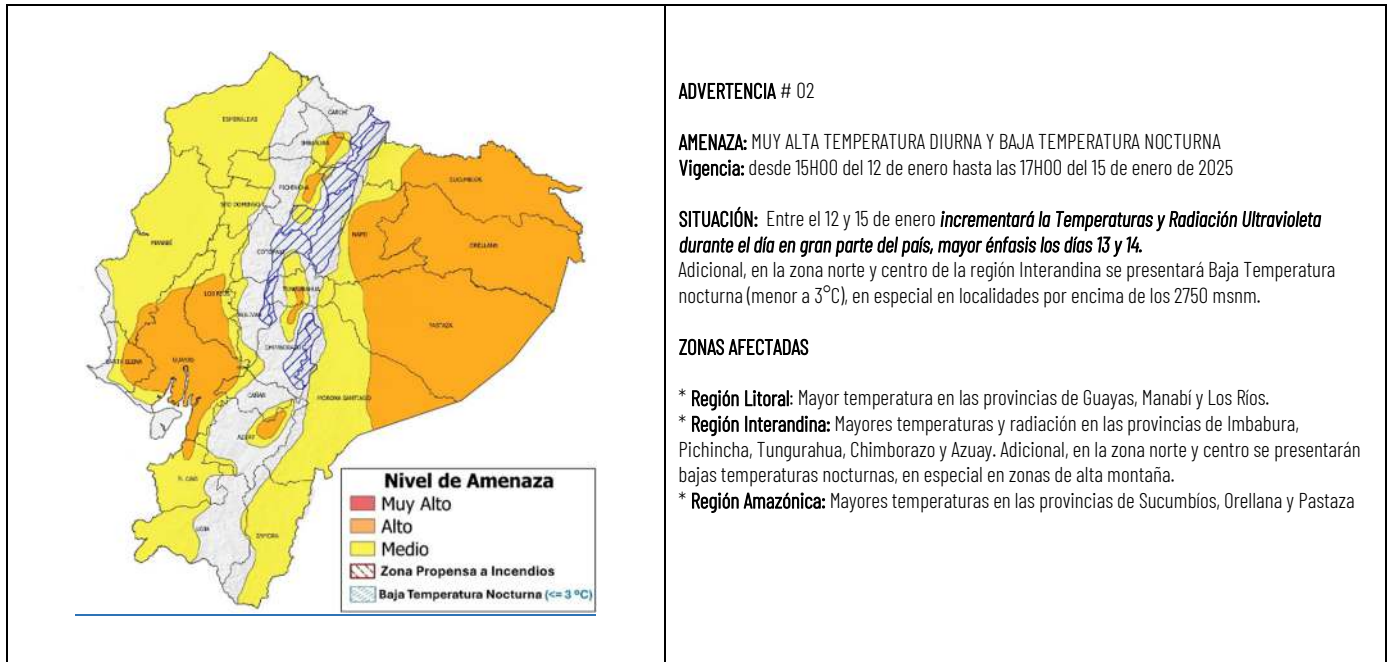
DECLARATORIAS DE NIVELES DE ALERTA VIGENTES POR AMENAZAS Y/O EVENTOS ADVERSOS, VISITAR LA PÁGINA WEB:

<https://www.gestionderiesgos.gob.ec/niveles-de-alertas-y-declaratorias-vigentes-establecidas-por>

REPORTE DE MONITOREO DE AMENAZAS Y EVENTOS ADVERSOS - No. 0024

Fecha y Hora de actualización: domingo, 12 de enero de 2025 - 20:57:33 / Página 2 de 6

SITUACIÓN HIDROMETEOROLÓGICA:



ADVERTENCIA # 02

AMENAZA: MUY ALTA TEMPERATURA DIURNA Y BAJA TEMPERATURA NOCTURNA
Vigencia: desde 15H00 del 12 de enero hasta las 17H00 del 15 de enero de 2025

SITUACIÓN: Entre el 12 y 15 de enero **incrementará la Temperaturas y Radiación Ultravioleta durante el día en gran parte del país, mayor énfasis los días 13 y 14.**
Adicional, en la zona norte y centro de la región Interandina se presentará Baja Temperatura nocturna (menor a 3°C), en especial en localidades por encima de los 2750 msnm.

ZONAS AFECTADAS

- * **Región Litoral:** Mayor temperatura en las provincias de Guayas, Manabí y Los Ríos.
- * **Región Interandina:** Mayores temperaturas y radiación en las provincias de Imbabura, Pichincha, Tungurahua, Chimborazo y Azuay. Adicional, en la zona norte y centro se presentarán bajas temperaturas nocturnas, en especial en zonas de alta montaña.
- * **Región Amazónica:** Mayores temperaturas en las provincias de Sucumbíos, Orellana y Pastaza

PELIGRO SÍSMICO:

Fecha - Hora Local	Magnitud	Profundidad	Cercano a	Sentido por la población
--	--	--	--	--

2. Monitoreo de eventos adversos (emergencias y desastres)

ZONA 1



Incendio Forestal

Localización:	Esmeraldas/Esmeraldas/5 de Agosto/Sector Basurero Municipal.
Antecedentes:	Desde el 21/12/2024, el PMU liderado por el Cuerpo de Bomberos Esmeraldas permanece operativo. Desde el 23/12/2024 se activó el COE Cantonal Esmeraldas.
Situación actual:	El Basurero Municipal se encuentra operativo, cabe indicar que se visualiza una cortina de humo debido a la quema constante de los desechos. El incendio forestal se encuentra controlado en un 80%, cabe indicar que a través de una línea cortafuego fue aislado para que no pueda expandirse fuera del basurero Municipal. La vía de segundo orden (vía Carlos Concha) está habilitada en su totalidad. Tanto el COE Cantonal como el PMU permanecen operativos.
Afectaciones:	- 17 hectáreas entre desechos sólidos y vegetación. - 29 familias, 100 personas afectadas (levemente por inhalación de humo).
Acciones de respuesta:	El COE Provincial Esmeraldas sesionó con fecha 12/01/2025 en la Sala de Crisis del ECU 911. Cuerpo de Bomberos Esmeraldas continúa realizando labores de enfriamiento y sofocación del incendio, para culminar realizan constante monitoreo del incendio. GAD Cantonal Esmeraldas a través de maquinaria continúa realizando la remoción de desechos para evitar la reactivación del incendio.
Fuentes de información:	SNGR CZI Umeva Esmeraldas/Cuerpo de Bomberos Esmeraldas/ Esvial/ GAD Cantonal

REPORTE DE MONITOREO DE AMENAZAS Y EVENTOS ADVERSOS - No. 0024

Fecha y Hora de actualización: domingo, 12 de enero de 2025 - 20:57:33 / Página 3 de 6

ZONA 2



Socavamiento

Localización:	Orellana-Napo/El Chaco/Gonzalo Díaz De Pineda (El Bombón)/San Rafael, Piedra Fina 2, San Luis, San Carlos, vía Y de Baeza-Lago Agrío [E45].
Antecedentes:	Debido al proceso erosivo desarrollado desde febrero del 2020, el río Quijos (Alto Coca) mantiene en riesgo a varias viviendas y sectores estratégicos, tales como: la Red Estatal Vial [E45], Hidroeléctrica Coca Codo Sinclair, tuberías de SOTE, Poliducto Shushufindi - Quito y OCP. Se mantiene la declaratoria emitida mediante resolución SGR-058-2021 de cambiar el nivel de alerta Naranja a Roja.
Situación actual:	El frente de erosión se estima localizado en la abscisa 6+400 durante 3 días (por confirmar); aguas abajo, entre los kilómetros 6+400 y 10+000, continúa la erosión lateral en la margen izquierda, aguas arriba de San Carlos, afectando las instalaciones petroleras y poniendo el peligro a la vía E45 en el sector del Mirador y también aguas abajo del río Loco, donde también se afectaron las instalaciones petroleras.
Afectaciones:	Desde el 2020 a la fecha las afectaciones son las siguientes: - 15 Personas afectadas - 26.804 Personas afectadas indirectas - 51 Personas damnificadas - 99 Personas evacuadas - 14 Viviendas afectadas - 6 Viviendas destruidas - 4 Bienes públicos afectados: 3 corresponden al fenómeno de erosión (rotura de tuberías: SOTE, Poliducto y OCP por el hundimiento ocurrido el 07/04/2020); y 1 tubería de agua potable de San Luis y una Torre de soporte de tubería tipo H. - 6 Bienes privados afectados: fueron afectados al intentar cruzar el río Marker un bus interprovincial (trans Esmeraldas) (05/09/2023), un camión (10/09/2023), bus interprovincial (Zaracay) (14/09/2023), camioneta (30/10/2023), tráiler y un bus de la Cooperativa Putumayo (24/11/2023) - 5 Puentes destruidos: Puente sobre el río Montana, Puente Ventana 2, Puente Piedra Fina 2, Puente colgante San Carlos y Puente sobre el río Marker. - 1120 Metros de vía afectadas - 100.03 Ha de Cultivo perdida - 3448 Animales de granja afectados y muertos
Acciones de respuesta:	Ep Petroecuador y OCP implementan las contingencias para superar los eventos de fuerza mayor; OCP construye dos bypass. La Comisión Ejecutora Río Coca - CELEC EP, SNGR, Tenencia Política de Gonzalo Díaz de Pineda, Cuerpo de Bomberos El Chaco y CCGR San Luis realizan monitoreo.
Fuentes de información:	SNGR CZ2 Umeva Napo-Orellana/ Técnico/SNGR CZ2/UGR GAD El Chaco/MDG/Comunidad/CELEC EP/ECU 911/Cuerpo de Bomberos El Chaco.

ZONA 3



Explosión

Localización:	Cotopaxi / Salcedo / Mulalillo / Caserío Santa Inés cerca a la florícola nevado Ecuador.
Antecedentes:	Debido a una fuga de GLP (gas licuado de petróleo), el 12/01/2025 se produjo una explosión que afectó paredes, ventanas y enseres de una vivienda de construcción mixta.
Situación actual:	Resultando una persona herida con quemaduras de primero y segundo grado, la cual fue trasladada al Hospital General Latacunga.
Afectaciones:	-1 vivienda afectada. -1 familia afectada. -1 persona herida
Acciones de respuesta:	Cuerpo de Bomberos Salcedo realizó la remoción de escombros. SNGR monitorea el evento y coordinó con la UGR el levantamiento del informe EVIN
Fuentes de información:	C.B. / SNGR Unidad de Monitoreo Tungurahua.



Inundación

Localización:	Chimborazo/Riobamba/Calpi/San José de Gausi.
Antecedentes:	El 09/01/2025, debido a las lluvias generadas en la tarde, se produjo una inundación afectado a varios sectores de la Parroquia. El 10/01/2025, se reunió y activó el COE Cantonal
Situación actual:	Al momento los afectados pernoctarán con familias de acogida mientras duran las labores de limpieza de escombros de las calles y viviendas

REPORTE DE MONITOREO DE AMENAZAS Y EVENTOS ADVERSOS - No. 0024

Fecha y Hora de actualización: domingo, 12 de enero de 2025 - 20:57:33 / Página 4 de 6

Afectaciones:	- 24 viviendas afectadas (cifra en tabulación) - 1 familia, 1 persona damnificada - 1 bien público afectado (Iglesia - cifra en tabulación)
Acciones de respuesta:	Obras Públicas (OOPP) GAD Cantonal realiza la limpieza los y escombros de las calles y viviendas afectadas por la inundación. COE Cantonal se mantiene en reunión permanente.
Fuentes de información:	SNGR CZ3 Umeva Chimborazo/UGR Cantonal

ZONA 6



Incendio Estructural

Localización:	Azuay/Cuenca/El Sagrario/Sucre y General Torres
Antecedentes:	El 12/01/2025, por causas desconocidas se suscitó el incendio estructural de 1 vivienda de 3 pisos (casa patrimonial) afectación parcial del tercer piso.
Situación actual:	Se reportó masculino con quemaduras leves en cuero cabelludo tratado en el punto.
Afectaciones:	-1 persona herida -1 vivienda afectada
Acciones de respuesta:	Cuerpo de Bomberos Cuenca colaboró con las labores de sofocación. MSP atendió a la persona herida. DGR Cuenca realizará levantamiento de información.
Fuentes de información:	Bomberos Cuenca/SNGR Unidad de Monitoreo Azuay-Cañar



Deslizamiento

Localización:	Azuay/Santa Isabel/Santa Isabel/La Cría.
Antecedentes:	El 03/06/2022, se suscitó un deslizamiento producto de la saturación del suelo originado por la combinación del deficiente sistema de riego en el sector, del taponamiento de diferentes quebradas y la deficiencia en el drenaje del terreno. El 31/03/2023 la SGR declaró la ALERTA AMARILLA al polígono identificado como susceptible a movimientos en masa, el cual tiene un área de 526.22 hectáreas que se extiende sobre la comunidad La Cría, cantón Santa Isabel, provincia del Azuay. El 06/04/2023, la SNGR emite el cambio a ALERTA NARANJA de acuerdo al informe elaborado por Técnico de Análisis de Riesgos de la Coordinación Zonal 6 de Gestión de Riesgos. El 20/06/2023 MIES entregó Bonos de Contingencia a 22 familias afectadas de la comunidad La Cría. GAD Cantonal indica que al 03/01/2024 permanecían 4 familias integradas por 10 personas alojadas en el AT San Isidro. El 26/01/2024 se realizó la activación del COE Provincial Azuay para realizar el seguimiento del evento y establecer acciones.
Situación actual:	Técnico de la SNGR informa que se realizaron nuevas entregas de asistencia humanitaria
Afectaciones:	-44 familias afectadas (178 personas afectadas) -44 viviendas afectadas -8 viviendas destruidas -8 familias damnificadas -25 personas damnificadas (permanecen en casa de familias acogientes) -38 familias evacuadas. -130 personas evacuadas (albergue temporal) (Con fecha 09/05/2024 se encuentran en el albergue 1 familias de 1 persona) - 4 bienes privados afectados (1 capilla y 3 predios) - 2 bienes públicos destruidos (1 casa comunal y 1 cancha central)
Acciones de respuesta:	UGR Santa Isabel en conjunto con SNGR CZ6 realizan acciones de atención a la emergencia
Fuentes de información:	SNGR CZ6 Umeva Azuay-Cañar.

ZONA 9



Inundación

Localización:	Pichincha/Rumiñahui/Sangolquí/Río San Pedro y Río Pita -Ramon Gonzales Artigas (tras UPC - Selva Alegre - San Fernando y Loreto)
Antecedentes:	El 07/01/2025, por lluvias registradas la tarde se produjo el desborde de una acequia lo que provocó la acumulación de agua en varias viviendas.

REPORTE DE MONITOREO DE AMENAZAS Y EVENTOS ADVERSOS - No. 0024

Fecha y Hora de actualización: domingo, 12 de enero de 2025 - 20:57:33 / Página 5 de 6

Situación actual:	No se registran lluvias en el sitio, continúan los trabajos de limpieza de las vías afectadas, se realizó levantamiento de información de las familias afectadas de los sectores San Fernando y Loreto el servicio de energía esta restaurado y se mantiene los trabajos de mitigación en las zonas de riesgo por inundaciones.
Afectaciones:	- 10 viviendas afectadas (continúan en evaluación otros sectores) - 10 familias afectadas (50 personas que permanecen en sus viviendas) - 1 bien público afectado (poste de luz eléctrica) Cambiado - 1 unidad educativa afectada (dos aulas de 10 y 16 alumnos) - 1600 metros lineales de vía de segundo orden (Parcialmente habilitada)
Acciones de respuesta:	GAD Cantonal UGR y sus empresas municipales continúan colaborando en los sectores afectados a fin de retornar a la normalidad en el cantón. Posterior a la evaluación se verificará si es necesaria la activación de asistencia humanitaria.
Fuentes de información:	SNGR CZ9 Umeva Pichincha/ URG-GAD Cantonal Rumiñahui.

3. Monitoreo de estado de vías afectadas por eventos adversos

00 VÍA DE PRIMER ORDEN CERRADA:

No.	Provincia	Cantón	Parroquia	Sector/Vía	Evento adverso	Afectación (mts lineales)	Fecha del evento	Vías alternas
--	--	--	--	--	--	--	--	--

18 VÍAS DE PRIMER ORDEN PARCIALMENTE HABILITADAS:

No.	Provincia	Cantón	Parroquia	Sector/Vía	Evento adverso	Afectación (mts lineales)	Fecha del evento	Vías alternas
1	Azuay	Paute	El Cabo	Puente Europa	DESLIZAMIENTO	10	12/01/2025	Ninguna
2	Loja	Loja	Vilcabamba	Tumianuma, vía Quinara [E882]	DESLIZAMIENTO	50	04/01/2025	Ninguna
3	Azuay	Cuenca	Molleturo	Km 53, vía Cuenca-Molleturo [E-582]	SOCAVAMIENTO	25	02/01/2025	vía Cuenca-Girón-Pasaje.
4	Napo	Quijos	Cuyuja	El Laurel, Vía Y de Baeza - Papallacta [E20]	SOCAVAMIENTO	--	21/06/2024	Ninguna
5	Tungurahua	Baños de Agua Santa	Río Verde	Caserío El Placer, Quilloturo, ref. Vía Baños - Puyo [E30]	DESLIZAMIENTO	--	16/06/2024	Ninguna
6	Napo	El Chaco	Gonzalo Díaz de Pineda	Piedra Fina, vía El Chaco-Reventador [E45]	SOCAVAMIENTO	--	20/05/2024	Ninguna
7	Los Ríos	Babahoyo	Pimocha	Puente de Los Gemelos	SOCAVAMIENTO	6	19/01/2024	Ninguna
8	Imbabura	Ibarra	Carolina	San Jerónimo-Guadalupe; vía Salinas - Lita km 114 [E10]	DESLIZAMIENTO	125	22/12/2023	Ninguna
9	Tungurahua	Baños de Agua Santa	Río Verde	San Jorge, vía Baños - Puyo [E30]	SOCAVAMIENTO	100	16/07/2023	Ninguna
10	Esmeraldas	Quinindé	Malimpia	Malimpia, E20 pasando el basurero a mano derecha	SOCAVAMIENTO	30	03/04/2023	Ninguna
11	Morona Santiago	Limón Indanza	Yunganza (Cab. En el rosario)	Km 35, El Rosario, vía Bella Unión - Limón [E45]	DESLIZAMIENTO	30	04/03/2023	Ninguna
12	Manabí	Puerto López	Salango	La Rinconada 5 Cerros, vía Puerto López - Santa Elena [E15]	HUNDIMIENTO	4	28/08/2022	Ninguna
13	Manabí	Sucre	Leonidas Plaza	Km 19, San Agustín-Tosagua [E-383]	SUBSIDENCIA	150	14/08/2022	Ninguna
14	Pichincha	Mejía	Manuel Cornejo A.	km 38 + 600, vía Alóag - Unión del Toachi [E20]	HUNDIMIENTO	15	25/02/2022	Ninguna
15	Esmeraldas	Quinindé	Rosa Zarate (Quinindé)	Km 68 Los Vergeles, vía Esmeraldas - Quinindé [E20]	HUNDIMIENTO	40	8/02/2022	Ninguna
16	Imbabura	Ibarra	Carolina	San Jerónimo; vía Salinas - Lita [E 10]	DESLIZAMIENTO	225	22/12/2021	1.- Ruta desde la E10 Guallupe - San Juan de Lachas (Carchi) - por la E 182 Gualchan - Chical - Maldonado - Tulcán - Ibarra , 2.- Para vehículos livianos, E10 desde San Jerónimo - Buenos Aires - Cahuasqui - Tumbabiro.
17	Cañar	Cañar	Ingapirca	Vía El tambo - Ingapirca - Honorato Vásquez km 8+100, km 15.	DESLIZAMIENTO	100	24/11/2021	Ninguna
18	Napo	El Chaco	Gonzalo Díaz De Pineda (El Bombón)	San Rafael, Piedra Fina, San Luis, San Carlos, Vía Y de Baeza-Lago Agrío [E45]	SOCAVAMIENTO	1040	2/02/2020	Lago Agrío - Coca - Y de Narupa - Tena - Ambato - Quito

REPORTE DE MONITOREO DE AMENAZAS Y EVENTOS ADVERSOS - No. 0024

Fecha y Hora de actualización: domingo, 12 de enero de 2025 - 20:57:33 / Página 6 de 6

05 VÍAS DE SEGUNDO ORDEN CERRADAS:

No.	Provincia	Cantón	Parroquia	Sector/Vía	Evento Adverso	Afectación (mts lineales)	Fecha del evento	Vías alternas
1	Santa Elena	Salinas	Anconcito	Vía al Puerto Pesquero	SOCAVAMIENTO	--	14/03/2023	Ninguna
2	Pichincha	Quito	Conocoto	Calles Hermano Miguel y Panzaleo, cruce de vías	SOCAVAMIENTO	30	28/02/2022	Ninguna
3	Azuay	Nabón	Nabón	Rosas, Bellavista, Tamboloma, Chunazana	DESLIZAMIENTO	50	14/03/2021	Corraleja-Yasudel-Susudel
4	Imbabura	Pimampiro	Pimampiro, Cabecera Cantonal	San José de Aloburo	DESLIZAMIENTO	500	09/11/2021	Vía Narchimbuela - Pimampiro
5	Pichincha	Mejía	Tambillo	El Murco - Pasando la escuela Carlos Freire Larrea	INUNDACIÓN	---	11/04/2022	Ninguna

05 VÍAS DE SEGUNDO ORDEN PARCIALMENTE HABILITADAS:

No	Provincia	Cantón	Parroquia	Sector/Vía	Evento Adverso	Afectación (mts lineales)	Fecha del evento	Vías alternas
1	Tungurahua	Ambato	Pilahuín	Caserío Tamboloma, vía Ambato - Guaranda [E491]	DESLIZAMIENTO	--	10/01/2025	Ninguna
2	Bolívar	Chimbo	San José de Chimbo	Calle Alterna hacia la Ciudadela Benalcazar	DESLIZAMIENTO	25	03/01/2025	Ninguna
3	Napo	Tena	Ahuano	Ahuano, vía Ahuano-Campana Cocha	SOCAVAMIENTO	--	02/07/2024	Ninguna
4	Napo	Tena	Chontapunta	Unión Lojana, Vía Chonta Punta- Los Zorros-Límite con Orellana [E436A]	SOCAVAMIENTO	--	29/05/2024	Ninguna
5	Chimborazo	Pallatanga	Pallatanga	Jiménez, vía Jiménez - Pallatanga	SOCAVAMIENTO	--	27/05/2023	Ninguna

07 VÍAS DE TERCER ORDEN CERRADAS:

No.	Provincia	Cantón	Parroquia	Sector/Vía	Evento Adverso	Afectación (mts lineales)	Fecha del evento	Vías alternas
1	El Oro	Portovelo	Salati	Ambocas, Vía Ambocas - Viñamao	DESLIZAMIENTO	20	10/01/2025	Portovelo - Porotillo - Viñamao
2	Tungurahua	Ambato	San Fernando	San Isidro de Tambalo vía Aguaján - San Fernando	DESLIZAMIENTO	--	09/01/2025	Ninguna
3	Pichincha	Cayambe	Juan Montalvo	Río Guachalá - vía a la Josefina	INUNDACIÓN	100	16/06/2024	Ninguna
4	Pichincha	Mejía	Tambillo	Ushco, vía Tambillo - Panamericana Sur	INUNDACIÓN	20	10/04/2022	Ninguna
5	Pichincha	Mejía	Manuel Cornejo Astorga (Tandapi)	Vía de ingreso a las Comunidades Peñas Blancas, El Paraíso, El Mirador y San Francisco	DESLIZAMIENTO	140	08/02/2022	Ninguna
6	Morona Santiago	Morona	Sinaí	Playas de San Luis, vía Santa María Tunants-Playas de San Luis-Quinta Cooperativa	INUNDACIÓN	3884	02/05/2021	Ninguna
7	Azuay	Cuenca	Nulti	Pasto Romero, vía al centro Parroquial	DESLIZAMIENTO	30	16/04/2021	Ninguna

02 VÍAS DE TERCER ORDEN PARCIALMENTE HABILITADAS:

No.	Provincia	Cantón	Parroquia	Sector/Vía	Evento Adverso	Afectación (mts lineales)	Fecha del evento	Vías alternas
1	Tungurahua	Ambato	Ambatillo	Parque de la familia vía Ambato - Quisapincha	DESLIZAMIENTO	50	10/01/2025	Ninguna
2	Azuay	Pucará	Pucará	Km 2.5 de la vía Minas-Tablón-Pucará	SOCAVAMIENTO	60	27/05/2024	Ninguna

Reporte generado por la Dirección de Monitoreo de Eventos Adversos de la Secretaría Nacional de Gestión de Riesgos.

Reporte elaborado por:

Nombre: Juan Carlos Bravo - Digitador Nacional de Eventos Adversos
Correo electrónico: juan.bravo@gestionderiesgos.gob.ec
Teléfono: 042593500 ext. 1605

Reporte revisado por:

Nombre: - Analista de Monitoreo de Eventos Adversos
Correo electrónico: @gestionderiesgos.gob.ec
Teléfono: 042593500 ext. 1603

Para ser agregado o removido de esta lista de destinatarios, por favor envíe un correo electrónico a sala.nacional@gestionderiesgos.gob.ec
Para más información, visite nuestro sitio web: <https://www.gestionderiesgos.gob.ec/reportes-de-monitoreo-de-amenazas-y-eventos-peligrosos/>