

COORDINACIÓN ZONAL 3

Servicio Nacional de Gestión de Riesgos y Emergencias

RENDICIÓN DE CUENTAS 2018

Informe del proceso de rendición de cuentas

Lic. Patricia Larrea

Coordinadora Zonal 3

I. PRESENTACIÓN

La Coordinación Zonal 3 del Servicio Nacional de Gestión de Riesgos y Emergencias (SNGRE), fue creada mediante Resolución No. SGR-039-2014 de fecha 03 de junio de 2014, con jurisdicción y competencia en las provincias de Chimborazo, Tungurahua, Cotopaxi y Pastaza.

Con ese antecedente, enmarcándose en lo que demandan la Constitución de la República del Ecuador y la Ley Orgánica de Participación Ciudadana, la acción de rendir cuentas a nuestros mandantes se rige en una obligación ciudadana moral y legal, además de una responsabilidad que nos compromete a seguir creciendo como ente rector del Sistema Nacional Descentralizado de Gestión de Riesgos (SNDGR).

El SNDGR está compuesto por las unidades de Gestión de Riesgos de las instituciones públicas y privadas de los ámbitos local, regional y nacional según lo establece el Artículo 380 de la Constitución de la República del Ecuador vigente.

Este documento resalta y reseña las acciones más importantes emprendidas por el Servicio Nacional de Gestión de Riesgos y Emergencias, durante el período fiscal enero a diciembre de 2018.

Lo ponemos a vuestra consideración.

Antrop. Patricia Larrea Torres
Coordinadora Zonal 3

SERVICIO NACIONAL DE GESTIÓN DE RIESGOS Y EMERGENCIAS

II. DATOS GENERALES

Antecedentes

La Secretaría de Gestión de Riesgos expidió su Estatuto Orgánico de Gestión Organizacional por procesos, mediante resolución N° SGR-039-2014, a los tres días del mes de junio del 2014, que entre otras cosas determina la ubicación de la sede de la Coordinación Zonal 3 en la Ciudad de Riobamba.

Mediante Decreto Ejecutivo No. 534, de fecha 3 de octubre del 2018, el Presidente de la República dispuso la transformación de la Secretaría de Gestión de Riesgos (SGR) en el *Servicio Nacional de Gestión de Riesgos y Emergencias*, como entidad de derecho público, con personalidad jurídica, dotada de autonomía administrativa, operativa y financiera, encargada de la gestión, seguimiento y control de las políticas, regulaciones y planes aprobados por su órgano gobernante; Además, ordenó la creación del Comité del Servicio Nacional de Gestión de Riesgos y Emergencias

De igual manera se determina, que los procesos del Servicio Nacional de Gestión de Riesgos y Emergencias son desconcentrados, es decir, permiten una gestión institucional a nivel territorial, en el diseño de políticas, metodologías y herramientas en el área de su jurisdicción; en los procesos de información, planificación, inversión pública, reforma del Estado e innovación de la gestión pública, como también de participación ciudadana, seguimiento y evaluación.

Para la desconcentración del Servicio Nacional de Gestión de Riesgos y Emergencias y la optimización de los recursos institucionales, se establece la Coordinación Zonal de Gestión de Riesgos, formada por: la Dirección de Apoyo en Territorio como proceso adjetivo, la Dirección Zonal de Gestión de Riesgos como proceso sustantivo y las oficinas de Respuesta y Monitoreo en la Provincia de Tungurahua y Pastaza.

La Dirección de Apoyo en Territorio coordina la ejecución de las atribuciones y competencias de las unidades: Jurídica, Administrativa Financiera, Planificación, Comunicación Social y Tecnologías de la Información y Comunicación.

La Dirección Zonal de Gestión de Riesgos coordina la ejecución de las atribuciones y competencias de las unidades de Gestión de la Información y Análisis de Riesgos, Fortalecimiento y Desarrollo de Capacidades en Gestión de Riesgos, Preparación y Respuesta ante Eventos Adversos y Monitoreo de Eventos Adversos.

Alcance:

El presente Informe de Rendición de Cuentas compila las actividades de la Coordinación Zonal 3 del Servicio Nacional de Gestión de Riesgos y Emergencias del período enero a diciembre de 2018.

Área de influencia de la Coordinación Zonal 3

La Coordinación Zonal 3 del SNGRE tiene la rectoría del Sistema Nacional Descentralizado de Gestión de Riesgos en las provincias Chimborazo, Tungurahua, Cotopaxi y Pastaza.



Fuente: Senplades

Bajo la jurisdicción de nuestra Coordinación Zonal se encuentran cuatro provincias y 30 cantones.

La Zona 3 es la más extensa del territorio ecuatoriano, con un área de 44.899 km², que equivale al 18% del territorio nacional.

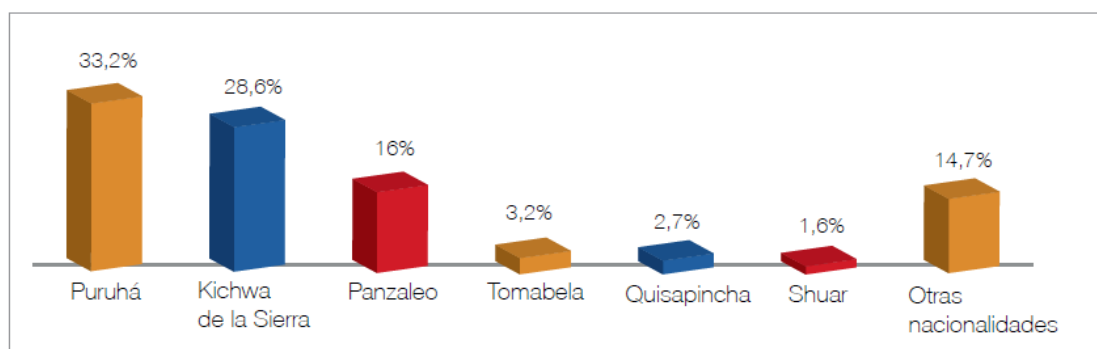
La población que abarca la zona 3 se encuentra distribuida de la siguiente manera, conforme datos del último censo poblacional año 2010:

PROVINCIA	N° DE HABITANTES
Cotopaxi	409.205
Tungurahua	504.583
Chimborazo	458.581
Pastaza	83.933
TOTAL POBLACIÓN ZONA 3	1'456.302

La Zona Centro tiene 1'456.302 habitantes, es decir un 10% de la población ecuatoriana.

Los pueblos indígenas que encontramos en nuestra Zona son: Panzaleos en Cotopaxi; Puruhá en Chimborazo; Chibuleo, Quisapincha y Salasaca en Tungurahua. Nacionalidades Achuar, Andoa, Huaorani, Shiwiar, Shuar, Zápara y Kichwua en la Amazonia.

Gráfico 6. Nacionalidad o pueblo indígena en la Zona 3



Nota: Tasa por cada 1 000 habitantes.
Fuente: INEC 2012.
Elaboración: Senplades, Zona 3 Centro.

ELEMENTOS ORIENTADORES

Con el propósito de informar a los ciudadanos los lineamientos que guían a nuestra institución a nivel zonal, presentamos:

Visión

La Secretaría de Gestión de Riesgos será reconocida en el ámbito nacional e internacional por el fortalecimiento de la cultura de prevención de riesgos y desastres; por su orientación y asesoramiento a las instituciones públicas y privadas en la incorporación de la variable riesgos e todos los procesos de planificación y desarrollo, convirtiendo al Ecuador en un hábitat seguro y resiliente.

Misión

Liderar el Sistema Nacional Descentralizado de Gestión de Riesgos para garantizar la protección de personas y colectividades de los efectos negativos de desastres de origen natural o antrópico, mediante la generación de políticas, estrategias y normas que promuevan capacidades orientadas a identificar, analizar, prevenir y mitigar riesgos para enfrentar y manejar eventos de desastre; así como para recuperar y reconstruir las condiciones sociales, económicas y ambientales afectadas por eventuales emergencias o desastres.

III. ARTICULACIÓN DE POLÍTICAS PÚBLICAS

El Servicio Nacional de Gestión de Riesgos y Emergencias, conforme lo establece el Art. 389 de la Constitución de la República del Ecuador, lidera el Sistema Nacional Descentralizado de Gestión de Riesgos, para proteger a las personas, colectividades y la naturaleza frente a los efectos negativos de los desastres de origen natural o antrópicos, mediante la prevención ante el riesgo, la mitigación de desastres, la recuperación y mejoramiento de las condiciones sociales, económicas y ambientales, con el objetivo de minimizar la condición de vulnerabilidad.

El SNGRE, cumpliendo con este instrumento del Gobierno Central, que articula las políticas públicas con la gestión e inversión pública, ha planificado “Impulsar una cultura de gestión integral de riesgos que disminuya la vulnerabilidad y garantice a la ciudadanía la respuesta y atención a todo tipo de emergencias y desastres originados por causas naturales o antrópicas.”, como política Institucional alineada al Objetivo del Plan Nacional de Desarrollo.

OBJETIVOS ESTRATÉGICOS INSTITUCIONALES Y SU VINCULACIÓN A LOS OBJETIVOS Y POLÍTICAS DEL PLAN NACIONAL DE DESARROLLO TODA UNA VIDA.

Objetivos del Plan Nacional de Desarrollo	Políticas	Objetivos Estratégicos de la entidad	Estrategias
Objetivo 1: Garantizar una vida digna con iguales oportunidades para todas las personas.	Política 1.11: Impulsar una cultura de gestión integral de riesgos que disminuya la vulnerabilidad y garantice a la ciudadanía la respuesta y atención a todo tipo de emergencias y desastres originados por causas naturales o antrópicas.	Incrementar las capacidades de los actores del Sistema Nacional Descentralizado de Gestión de Riesgos y de la Ciudadanía, articulando las estrategias de reducción de riesgos.	Articular con todos los niveles de gobierno la transversalización de la gestión de riesgos. Promover el conocimiento, concientización, sensibilización y difusión en Gestión de Riesgos ante eventuales amenazas de origen natural y antrópico. Impulsar espacios ciudadanos promotores de una adecuada cultura de gestión de riesgos.
		Incrementar las habilidades de coordinación y gestión del Sistema Nacional Descentralizado de la Gestión de Riesgos para la atención de desastres y catástrofes	Establecer convenios para la cooperación Internacional bajo los principios de soberanía que se enlacen con los objetivos nacionales de desarrollo trazados por y para la Población. Fortalecer las capacidades de los equipos operativos Fortalecer las capacidades de los voluntarios de protección civil de la SGR.
		Incrementar el análisis y la evaluación de los riesgos y sus posibles efectos en el territorio, para generar información técnica válida para los actores del Sistema Nacional Descentralizado de Gestión de Riesgos	Implementar un sistema de información que permita registrar acciones de respuesta, estadísticas de evolución de amenazas y análisis prospectivo. Desarrollar aplicativos integrados con el Sistema de Información de Riesgos Transferir conocimientos sobre las metodologías de análisis de riesgos y lineamientos de levantamiento de información técnica. Elaborar normas y protocolos para la gestión de información de Gestión de Riesgos. Información de Gestión de Riesgos. Establecer políticas y lineamientos técnicos para el flujo de información de emergencia (emisión de alertas, flujo de información, registro de afectaciones, comunicación en emergencias y activación componente Sala de Situación y Monitoreo).

Fuente: *Plan Estratégico Institucional*

Elaboración: *Unidad de Planificación institucional*

CUMPLIMIENTO DE FUNCIONES ATRIBUIDAS LEGALMENTE

La Coordinación Zonal 3 Del Servicio Nacional de Gestión de Riegos y Emergencias (SNGRE) cumple funciones encomendadas acorde a los lineamientos de Planta Central, previamente acordados en el Plan Operativo Anual (POA).

Nuestro país está situado en la mitad del Circulo de Fuego del Pacífico, frente a la Cuenca del Pacífico el hábitat más grande de la tierra, sin embargo su vulnerabilidad ante la amenaza sísmica es evidente, lo que obliga a incrementar las capacidades integrales de la gestión de riesgo a través de una adecuada estrategia, que se manifiesta en un Plan Nacional o Estratégico, para su ejecución.

El desarrollo planificado se ve obstaculizado por una situación coyuntural compleja en el que se encuentra el país a causa de falta de recursos frescos para situaciones emergentes que permitan solventar a cabalidad el eje de contenido de derechos para todos para toda una vida, en un enfoque territorial en base a ejes, objetivos, políticas y metas contenidas en el plan.

Para la elaboración del Plan Nacional de Desarrollo la ciudadanía y el Ecuador como Estado se pronunciaron sobre los mencionados derechos y en el Objetivo 1: “Garantizar una vida digna con iguales oportunidades para todas las personas”, se contempla “una adecuada gestión de riesgos que se manifiesta en la política 1.11, debiéndose incrementar a futuro inmediato las metas a conseguirse en el año 2021, política que permitiría considerar todos los elementos que contempla el Marco de Gestión de Riesgo de Desastres con un Plan Estratégico Institucional que contenga los periodos y niveles de: pre desastre, de respuesta frente al desastre y durante el pos desastre.

FACULTADES INSTITUCIONALES

Rectoría del Sistema Nacional Descentralizado de Gestión de Riesgos

A partir de la promulgación de la Carta Magna del 2008, se expide un marco normativo y de planificación para la inclusión y aplicación de Gestión de Riesgos como política de Estado. Parte de este marco son: la Ley de Seguridad Pública y del Estado y su Reglamento, el Código Orgánico de Organización Territorial, Autonomía y Descentralización (COOTAD) y el Código Orgánico de Planificación y Finanzas Públicas (COPLAFIP). Adicionalmente, la Ley de Gestión de Riesgos está en revisión por parte de la Asamblea Nacional.

La Ley de Seguridad Pública y del Estado, entre otras disposiciones, indica que la rectoría de la Gestión de Riesgos la ejercerá el Servicio Nacional de Gestión de Riesgos y Emergencias, y que la prevención y las medidas para contrarrestar, reducir y mitigar los riesgos corresponden a las entidades públicas y privadas, nacionales, regionales y locales.

Atribuciones

El Sistema Nacional Descentralizado de Gestión de Riesgos está compuesto por las unidades de Gestión de Riesgos de todas las instituciones públicas y privadas en los ámbitos local, regional y nacional.

El Estado ejercerá la rectoría a través del organismo técnico establecido en la Constitución. Tendrá como funciones principales, entre otras:

- Identificar los riesgos existentes y potenciales, internos y externos que afecten al territorio ecuatoriano.
- Generar, democratizar el acceso y difundir información suficiente y oportuna para gestionar adecuadamente el riesgo.
- Asegurar que todas las instituciones públicas y privadas incorporen obligatoriamente, y en forma transversal, la Gestión de Riesgos en su planificación y gestión.
- Fortalecer en la ciudadanía, y entidades públicas y privadas, capacidades para identificar los riesgos inherentes a sus respectivos ámbitos de acción, informar sobre ellos, e incorporar acciones tendientes a reducirlos.
- Articular las instituciones para que coordinen acciones a fin de prevenir y mitigar los riesgos, así como para enfrentarlos, recuperar y mejorar las condiciones anteriores a la ocurrencia de una emergencia o desastre.
- Realizar y coordinar las acciones necesarias para reducir vulnerabilidades y prevenir, mitigar, atender y recuperar eventuales efectos negativos derivados de desastres o emergencias en el territorio nacional.
- Coordinar los esfuerzos y funciones entre las instituciones públicas y privadas en las fases de prevención, mitigación, la preparación y respuesta a desastres, hasta la recuperación y desarrollo posterior.
- Garantizar financiamiento suficiente y oportuno para el funcionamiento del SNDGR, y coordinar la cooperación internacional dirigida a la Gestión de Riesgos.
- Diseñar programas de educación, capacitación y difusión orientados a fortalecer las capacidades de las instituciones y ciudadanos para la gestión de riesgos.

- Coordinar la cooperación de la asistencia humanitaria e información para enfrentar situaciones emergentes y/o desastres derivados de fenómenos naturales, socios naturales, o antrópicos a nivel nacional e internacional.

PLANIFICACIÓN ZONAL

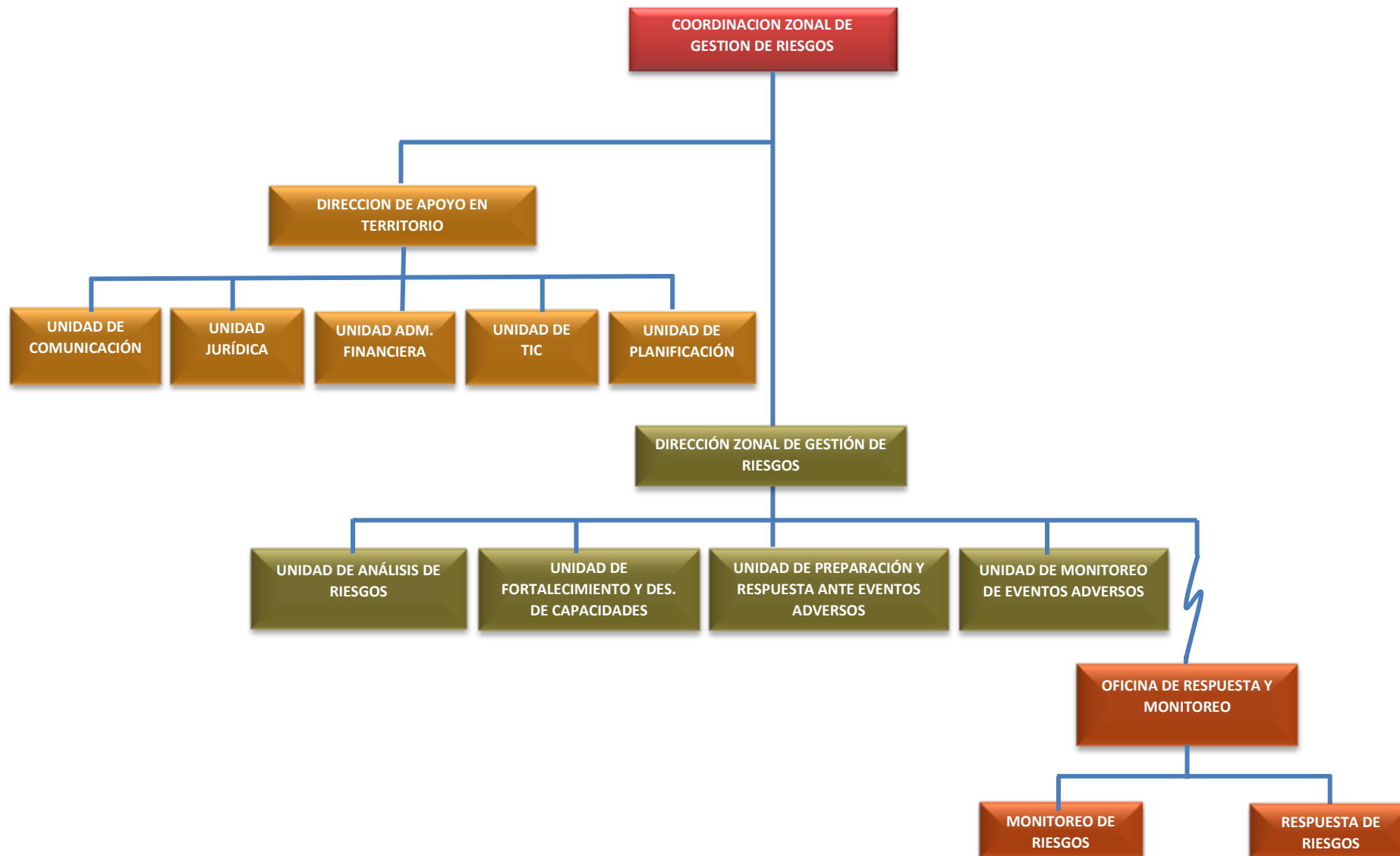
Descripción Institucional

El Servicio Nacional de Gestión de Riesgos y Emergencias expide el Estatuto Orgánico de Gestión Organizacional por procesos, mediante resolución N° SGR-039-2014, a los 03 días del mes de junio de 2014, determinando la ubicación de la sede Zonal 3 en Riobamba, además de lo siguiente:

Art. 2.- Procesos del Servicio Nacional de Gestión de Riesgos y Emergencias.

Desconcentrados.- Procesos que permiten gestionar a la institución a nivel zonal, participan en el diseño de políticas, metodologías y herramientas, en el área de su jurisdicción en los procesos de información, planificación, inversión pública, reforma del Estado e innovación de la gestión pública, además de la participación ciudadana, seguimiento y evaluación.

ESTRUCTURA ZONAL DE LA SECRETARÍA DE GESTIÓN DE RIESGOS



IV.RESULTADOS DE GESTIÓN DEL SNGRE-CZ3 2018

Presentamos los resultados de las actividades ejecutadas en el período de enero a diciembre 2018, los mismos que exponen el trabajo de todas las Unidades de la Coordinación Zonal 3 del Servicio Nacional de Gestión de Riesgos y Emergencias.

CUMPLIMIENTO DE LA EJECUCIÓN PROGRAMÁTICA 2018

UNIDAD ADMINISTRATIVA FINANCIERA			
OBJETIVO: Incrementar la eficacia en la gestión de los procesos de apoyo en el territorio MEDIANTE la incorporación de un plan de mejora continua de procesos que garantice resultados medibles y la optimización de la eficiencia en la utilización de los recursos institucionales.			
Indicador	Avance al Período	Meta	Resultado del Período
TH: Número de servidores públicos capacitados de acuerdo al plan de formación y capacitación institucional.	106.67 %	45	48
Número de coberturas realizadas en temas de gestión de riesgos	100.00 %	120	120
Número de participación de los voceros de matriz en los medios de comunicación	170.83 %	48	82
Número de boletines de prensa publicados en la página web institucional de la SGR o medios de comunicación	254.55 %	22	56
Porcentaje de requerimientos tecnológicos atendidos por zona.	111.11 %	0.9	1
Tiempo de cierre de requerimientos	15.60 %	30	4.68
Porcentaje de calidad de servicio	111.11 %	0.9	1
Porcentaje de disponibilidad de comunicaciones VHF	101.51 %	0.95	0.9643
Porcentaje de satisfacción sobre el uso de los servicios institucionales	114.85 %	0.85	0.9762
Porcentaje de requerimientos atendidos en el tiempo establecido	122.50 %	0.8	0.98

UNIDAD DE PREPARACIÓN Y RESPUESTA

OBJETIVO: Incrementar los niveles de coordinación, eficiencia y efectividad en la preparación y respuesta ante eventos peligrosos en la zona MEDIANTE la implementación de programas de capacitación a los actores del SNDGR y de la propia SGR, la homologación e implementación de planes de contingencia, la ejecución de simulaciones/simulacros, sociabilización de estándares de asistencia humanitaria y la mejora en los procesos de respuesta humanitaria.

Indicador	Avance al Período	Meta	Resultado del Período
Número de simulacros realizados en la Zonal	250.00 %	4	10
Número de planes de gestión de riesgos elaborados en las instituciones públicas y privadas	100.00 %	32	32
Número de planes de contingencia por feriado elaborados entre la Coordinación Zonal y el Ministerio del Interior (Gobernación)	100.00 %	32	32
Número de Planes de contingencia por amenazas elaborados por las Coordinaciones Zonales	150.00 %	4	6
Porcentaje de eventos peligrosos con asistencia humanitaria de las	100.00 %	1	1
Número de voluntarios/as capacitados/as a nivel nacional en temas de gestión del riesgo de desastres	101.11 %	90	91
Porcentaje de parroquias que cuentan con la estimación de la demanda de alojamientos temporales actualizada	100.00 %	1	1
Porcentaje de establecimientos revisados como albergues y campamentos que cumplen con las normas mínimas de respuesta humanitaria actualizado	100.00 %	1	1
Número de brigadas de voluntarios de protección civil conformadas	133.33 %	6	8

UNIDAD DE ANÁLISIS DE RIESGOS

OBJETIVO: Incrementar la eficacia y eficiencia en la gestión del análisis de la amenaza, vulnerabilidad y riesgo en la zona MEDIANTE el fortalecimiento de las capacidades técnicas institucionales, el desarrollo y aplicación de instrumentos y metodologías de la inclusión de gestión de riesgos en los GAD

Indicador	Avance al Período	Meta	Resultado del Período
Porcentaje de proyectos de infraestructura revisados bajo parámetros de gestión de riesgos	100.00 %	0.75	0.75
Porcentaje de informes de inspecciones técnicas de análisis de amenaza, vulnerabilidad y/o riesgos entregados en el tiempo definido	133.33 %	0.75	1

UNIDAD DE MONITOREO DE EVENTOS ADVERSOS

OBJETIVO: Incrementar la oportunidad y efectividad de la información de los eventos adversos y potenciales amenazas MEDIANTE la mejora de los procesos de monitoreo, diseño y aplicación de escenarios de riesgos, implementación de los protocolos de comunicación y activación; y el desarrollo e implantación del sistema de alertas oportunas

Indicador	Avance al Período	Meta	Resultado del Período
Porcentaje de escenarios de evolución de amenazas, difundidos en la zona	100.00 %	1	1
Porcentaje de informes de situación de eventos peligrosos cerrados en la zona	140.41 %	0.7	0.9829
Porcentaje de contactos territoriales verificados y actualizados	100.00 %	1	1

UNIDAD DE FORTALECIMIENTO Y DESARROLLO DE CAPACIDADES

OBJETIVO: Incrementar las capacidades de gestión de riesgos de los actores del Sistema Nacional Descentralizado de Gestión de Riesgos en la zona MEDIANTE la implementación de planes y programas de capacitación, el fortalecimiento de los espacios de participación ciudadana en las zonas de riesgo, el asesoramiento a los GAD, CGR en la elaboración de agendas de reducción de riesgos y las UGR

Indicador	Avance al Período	Meta	Resultado del Período
Número de Redes de Participación Ciudadana para la Gestión de Riesgos, conformadas a nivel cantonal.	100.00 %	4	4
Número de personas capacitadas en herramientas de gestión de riesgos	372.83 %	990	3,691
Porcentaje de Comités Comunitarios de Gestión de Riesgos fortalecidos	100.00 %	0.7	0.7
Número de GAD asistidos técnicamente en la metodología para la elaboración de las Agendas de Reducción de Riesgos	130.00 %	10	13
Número de GAD capacitados en la inclusión de la variable de gestión de riesgos en sus Planes de Desarrollo y Ordenamiento Territorial (PDYOT)	100.00 %	15	15
Número de Instituciones del SNDGR capacitados en las normativas de reducción de riesgos vigentes	140.00 %	50	70

COORDINACIÓN ZONAL 3 EN CIFRAS

UNIDAD DE FORTALECIMIENTO Y DESARROLLO DE CAPACIDADES

La Unidad de Fortalecimiento y Desarrollo de Capacidades en Gestión de Riesgos tiene establecido como objetivo operativo “Incrementar las capacidades de gestión de riesgos de los actores del Sistema Nacional Descentralizado de Gestión de Riesgos en la zona MEDIANTE la implementación de planes y programas de capacitación, el fortalecimiento de los espacios de participación ciudadana en las zonas de riesgo, el asesoramiento a los GAD, CGR en la elaboración de agendas de reducción de riesgos y las UGR”; obteniendo 4694 personas capacitadas en herramientas de gestión de riesgos nivel zonal.

Dentro de las metas establecidas para el año 2018 se han considerado 6 ejes estratégicos en los que se han trabajado de forma coordinada con las Unidades de Preparación y Respuesta de las cuatro provincias, Análisis y Gestión de la información, Unidad de Monitoreo de Eventos Adversos.

Con el fin de fortalecer las actividades en el territorio se han ejecutado actividades denominadas hitos, sin embargo estos han sido articulados con los diferentes organismos del Sistema Nacional Descentralizado de Gestión de Riesgos así como Organizaciones No Gubernamentales, cabe mencionar que sin el apoyo de estas instituciones no se podrían ejecutar puesto que se requiere de un alto gasto económico.

Hitos realizados 2018

MES	DESCRIPCIÓN	META ALCANZADA
Miércoles 23 de mayo del 2018	Implementación de la Red de Comités Comunitarios de Gestión de Riesgos de Guamote y entrega de insumos a las brigadas de emergencia (Chismaute Telan, Atapo Santa Elena, Atapo Santa Elena, Poll Manuel Lasso, Sablog Gampala)	120
Martes 30 de octubre del 2018	Foro Alimentos Andinos en Situaciones de Emergencia	130
Jueves 22 de noviembre del 2018	Nocturno en la ruta de la seguridad, prevención y no violencia	190
Miércoles 19 de diciembre del 2018	“Desafíos de la Gestión de Riesgos en Procesos Inclusivos de Evacuación de Personas con Discapacidad”	Por ejecutar

Fuente: UFDC CZ3

Dentro de las actividades adicionales que se encuentran enmarcadas en procesos de reducción de riesgos son aquellas acciones de prevención estableciendo actividades que permiten generar agendas para el desarrollo de casas abiertas, festivales, ferias, foros, caravanas, caminatas, y otras actividades culturales, académicas y deportivas enfocadas a la gestión de riesgos.

Durante este período se han desarrollado campañas específicas como:

Campaña “Prevención y control de incendios forestales”

PROVINCIAS	DESCRIPCIÓN	META ALCANZADA
CHIMBORAZO	Capacitaciones de prevención y control de incendios forestales en coordinación con los miembros del Sistema Nacional Descentralizado de Gestión de Riesgos (Gobernación, Cuerpos de Bomberos, Fiscalía, y Ministerio del Ambiente Tenencias Políticas de la provincia de Chimborazo y el Ministerio del Ambiente Servicio Nacional de Gestión de Riesgos y Emergencias.	86
COTOPAXI	Socialización de medidas de prevención de incendios y cuidado del ambiente en las parroquias de Mulaló, Guaytacama José Guango Bajo, Pastocalle en coordinación con los actores del SNDGR (Gobernación, Fiscalía, Cuerpo de Bomberos de Latacunga, GAD Latacunga, Ministerio del Ambiente Servicio Nacional de Gestión de Riesgos y Emergencias.	400
TUNGURAHUA	Se capacita a los miembros de líderes comunitarios en zonas de alto riesgo.	100

Fuente: UFDC CZ3

Campaña “Día Internacional para la Reducción de Desastres “Reduciendo las pérdidas económicas

PROVINCIAS	DESCRIPCIÓN	META ALCANZADA
CHIMBORAZO	CAPACITACIONES: Capacitaciones dirigidas a la comunidad educativa sobre “Niñez en situaciones de emergencia” en las Unidades Educativas (Miguel Angel León, Carlos Cisneros, Riobamba, Chiriboga, Maldonado, Amelia Gallegos) del cantón Riobamba las actividades fueron coordinadas con el Ministerio de Educación distrito Chambo Riobamba.	273
	CASAS ABIERTAS: Se ejecutan en las Unidad Educativa San Pablo, Unidad Educativa San Andrés, Unidad Educativa Dr. Alfredo Pérez Guerrero para la ejecución de estas actividades se coordina con el Ministerio de Educación del Distrito Guano Penipe.	1679
	MINUTO CÍVICO: Combatientes de Tapi, Marianitas de Jesús, Pedro Vicente Maldonado, Carlos Cisneros, Fernando Daquilema, San Felipe Nery.	12174

COTOPAXI	FERIA CIUDADANA: Se realizan ferias ciudadanas en coordinación con los organismos de respuesta y las Unidades de Gestión de Riesgos de los GAD cantonales de la provincia de Cotopaxi	800
TUNGURAHUA	CASA ABIERTA: Día Internacional de Reducción de Desastre – Unidad Educativa Ambato	300
	FERIA CIUDADANA: En coordinación con el GAD cantonal de Ambato en coordinación con los actores Agencia Nacional de Transito, SIS ECU 911 de Ambato, Cuerpo de Bomberos Cruz Roja, Voluntariado de protección Civil del Sistema Nacional de Gestión de Riesgos y Emergencias.	300
	Se realizó un Concurso de pintura Unidad Educativa Pueblo Quisapincha sobre temas alusivos a la campaña.	60
PASTAZA	MINUTO CÍVICO: Se coordina con el Ministerio de Educación para intervenir en los distritos de los cuatro cantones de la provincia así como la Base Shell Mera para dar a conocer un mensaje alusivo al DIRD#18	5000
	CICLOPASEO: Se realiza un Ciclopaseo nocturno “Pastaza Resiliente” en coordinación con los miembros del ejecutivo desconcentrado.	250
	FERIA CIUDADANA: Se ejecuta una feria ciudadana en la cabecera provincial en coordinación con el MINEDUC, y los organismos de respuesta con el fin de dar a conocer mensajes alusivos a la campaña.	600
	CASA ABIERTA: Se ejecutan casas abiertas en las unidades educativas emblemáticas de la provincia en coordinación con el Ministerio de Educación	500
TOTAL POBLACIÓN BENEFICIADA		21936

Fuente: UFDC CZ3

Proyecto de gasto Corriente

Se cuenta con un grupo de jóvenes formados en temas Gestión de Riesgos que pueden brindar su contingente en las diferentes fases de la Gestión de Riesgos.

Fortalecimiento y Desarrollo de Capacidades en Gestión de Riesgos con enfoque juvenil “Juventud Resiliente”

El proceso se lo ejecuta en coordinación con el Ministerio de Salud Pública, Cuerpo de Bomberos de Riobamba, y el personal del Servicio Nacional de Gestión de Riesgos y Emergencias teniendo como resultado 26 jóvenes que aprueban el proceso de capacitación

Personas capacitadas en campañas

#	Provincia	Fecha	Nombre de la campaña	Número de beneficiarios
	Chimborazo	11/10/2018	Día Internacional de la Reducción de Desastres 2018	273

Comités comunitarios de gestión de riesgos conformados y validados

#	Provincia/cantón	Fecha	Comunidad	Número de beneficiarios
1	Chimborazo	26/08/2018	Huigra	15
2	Chimborazo	27/07/2018	Calpi	65
3	Chimborazo	27/08/2018	Guanando	17
4	Chimborazo	20/09/2018	Peltetec	30
5	Chimborazo	03/09/2018	Sahuazo La Unión	31
6	Chimborazo	30/09/2018	Santa Lucía	20
7	Chimborazo	23/05/2018	Atapo San Francisco, Atapo Santa Elena, Chismaute Telán, Pull Manuel Lasso, Sablog Gampala	200

#	Provincia/cantón	Fecha	Comunidad	Número de beneficiarios
1	Cotopaxi	30/09/2018	San Agustín de Callo	20

Agendas de Reducción de Riesgos (ARR) elaboradas

#	Provincia/cantón	Fecha	Número de beneficiarios
1	Chimborazo/Guamote	14/03/2018	5
2	Chimborazo/Alausí	27/06/2018	1
3	Chimborazo/Chambo	27/06/2018	1
4	Chimborazo/Chunchi	07/03/2018	12
5	Chimborazo/Cumandá	27/06/2018	10

#	Provincia/cantón	Fecha	Número de beneficiarios
1	Cotopaxi/Pujili	18/06/2018	15
2	Cotopaxi/La Mana/ Pangua/ Sigchos	21/08/2018	10
3	Cotopaxi/Latacunga	26/07/2018	5

Eventos de socialización del Manual del COE

#	Provincia	Fecha	Grupo objetivo	Número de beneficiarios
1	Cotopaxi	22/02/2018	Sistema Nacional Descentralizado de Gestión de Riesgos del cantón Pujilí	45

#	Provincia	Fecha	Grupo objetivo	Número de beneficiarios
1	Tungurahua	02/10/2018	Sistema Nacional Descentralizado de Gestión de Riesgos del cantón Pillaro	27

UNIDAD DE GESTIÓN DE LA INFORMACIÓN Y ANÁLISIS DE RIESGOS

En el 2018 se ha realizado 21 informes por eventos peligrosos suscitados por movimientos en masa y 6 por inundaciones.

TABLA N°4: Informes de análisis de situación de riesgo elaborados por amenazas del 2014 al 2018

MOVIMIENTOS EN MASA

2014		2015		2016		2017		2018	
PROVINCIA	TOTAL	PROVINCIA	TOTAL	PROVINCIA	TOTAL	PROVINCIA	TOTAL	PROVINCIA	TOTAL
CHIMBORAZO	14	CHIMBORAZO	26	CHIMBORAZO	11	CHIMBORAZO	20	CHIMBORAZO	10
COTOPAXI	1	COTOPAXI	2	COTOPAXI	1	COTOPAXI	2	COTOPAXI	1
PASTAZA	2	PASTAZA	16	PASTAZA	3	PASTAZA	2	PASTAZA	3
TUNGURAHUA	2	TUNGURAHUA	37	TUNGURAHUA	8	TUNGURAHUA	1	TUNGURAHUA	7
	19		81		23		25		21

INUNDACIONES

2014		2015		2016		2017		2018	
PROVINCIA	TOTAL	PROVINCIA	TOTAL	PROVINCIA	TOTAL	PROVINCIA	TOTAL	PROVINCIA	TOTAL
CHIMBORAZO	7	CHIMBORAZO	26	CHIMBORAZO	22	CHIMBORAZO	5	CHIMBORAZO	1
COTOPAXI	1	COTOPAXI	2	COTOPAXI	2	COTOPAXI	1	COTOPAXI	2
PASTAZA	7	PASTAZA	7	PASTAZA	14	PASTAZA	8	PASTAZA	2
TUNGURAHUA	2	TUNGURAHUA	10	TUNGURAHUA	13	TUNGURAHUA	2	TUNGURAHUA	1
	17		45		51		16		6

Fuente: UGIAR CZ3

ANÁLISIS DE EVENTOS RELEVANTES SUSCITADOS Y/O RECURRENTE EN LAS DIFERENTES PROVINCIAS

MOVIMIENTOS EN MASA:

En las provincias de la Zona 3 generalmente los deslizamientos se presentan en zonas montañosas y accidentadas en las que se identifica la pérdida de bosques, que han sido objeto de explotación minera de manera anti-técnica y vías con taludes no consolidados o con un deficiente sistema de evacuación de aguas lluvias

En la provincia de Cotopaxi la zona recurrente a esta amenaza se presenta en los cantones Pujilí, Sigchos y Pangua, resaltando los deslizamientos recurrentes en la vía Pujilí – La Maná y en el tramo entre las Palmas y Palo Quemado en Sigchos.

En la provincia de Chimborazo existen macro deslizamientos especialmente en los cantones de Riobamba, Alausí y Pallatanga de los que se registra una mayor afectación en los sectores de Tumba San Francisco, Cacha, Bactinag y Jalubí.

En la provincia de Pastaza y especialmente en las arterias viales se generan una serie de deslizamientos que obstruyen la circulación por las mismas tal es el caso de la vía Baños-Puyo y la vía Puyo-Arajuno.

En la provincia de Tungurahua los cantones que registran mayores afectaciones por esta amenaza son: Pelileo, Patate y Baños de Agua Santa presentando una afectación muy significativa los deslizamientos en el sector de Puñapí y en la vía Baños-Puyo.

INUNDACIONES:

En la zona 3, las inundaciones se presentan generalmente luego de la subida de nivel y desborde de ríos y quebradas producto de las fuertes precipitaciones de la época invernal y/o a la modificación de las condiciones topográficas del cauce de quebradas ante la ausencia de la franja de protección hídrica, la misma que debe establecer cada GAD en territorio.

En Chimborazo los cantones más afectados por inundaciones son: Cumandá, Pallatanga y el sector de Huigra en Alausí. En la ciudad de Riobamba se presentan inundaciones por un deficiente sistema de alcantarillado sanitario y pluvial.

En Cotopaxi el sector mayormente afectado por inundaciones es la zona sub tropical en la que se ubican los cantones La Maná y Pangua, sin embargo últimamente también se han visto afectados por esta amenaza los cantones Pujilí y Sigchos.

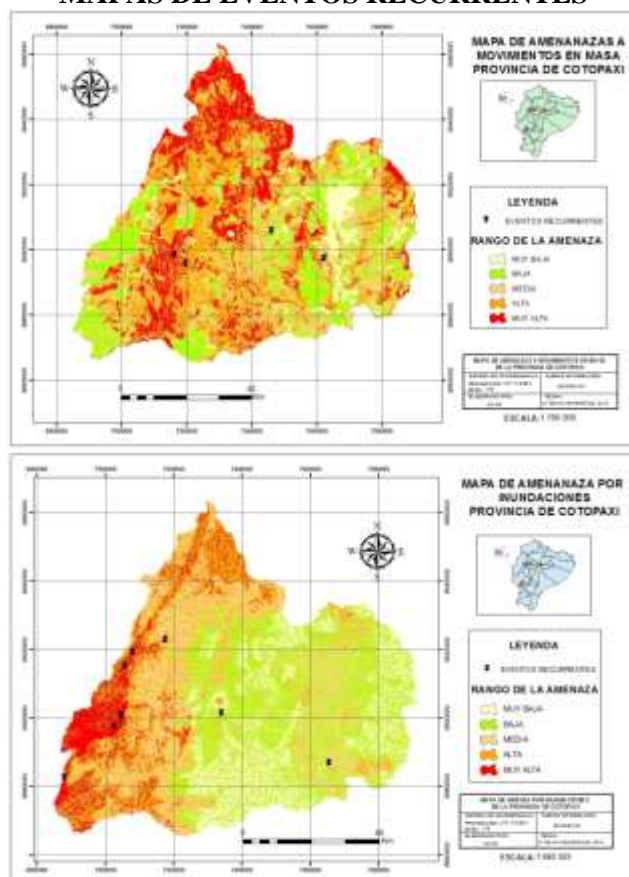
En toda la provincia de Pastaza existen zonas susceptibles a inundación ya sea por su topografía así como por la ubicación geográfica de los asentamientos poblacionales muy cercanos a los ríos.

En Tungurahua los aluviones y posteriores inundaciones se presentan como consecuencia de los deslizamientos especialmente en las partes bajas de los cantones Patate y Baños de Agua Santa; adicionalmente en las ciudades de Ambato y Mocha se presentan afectaciones por inundación debido a un deficiente sistema de alcantarillado sanitario y pluvial.

MAPEO DE EVENTOS DE MAYOR IMPACTO A NIVEL ZONAL Y EL SEGUIMIENTO REALIZADO.

COTOPAXI

MAPAS DE EVENTOS RECURRENTE



Mapa 1: Eventos recurrentes provincia Cotopaxi

Seguimientos realizados provincia Cotopaxi.

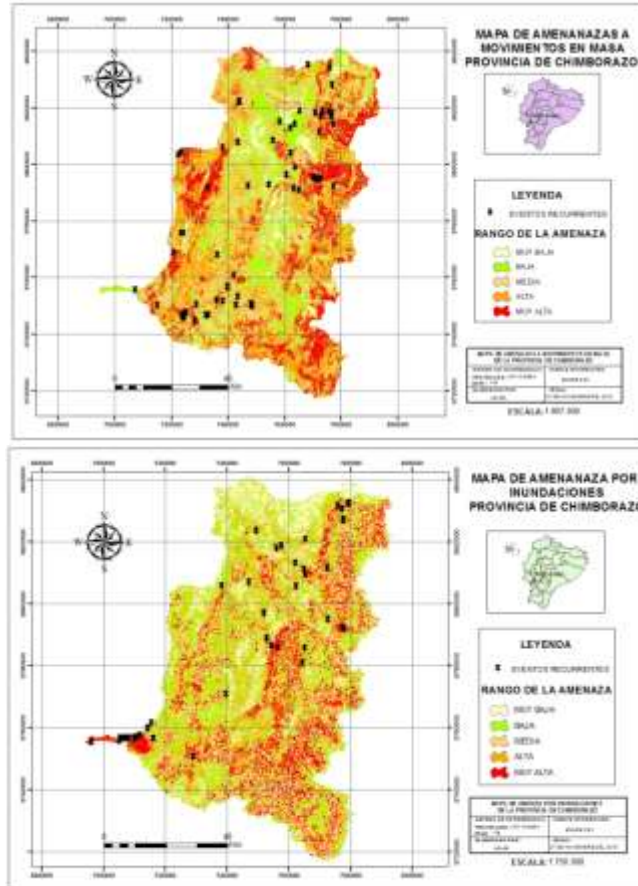
CANTÓN	PARROQUIA	COMUNIDAD/ BARRIO	AMENAZA	ACCIONES REALIZADAS
Pangua	Moraspungo	Santa Martha	Inundación por desbordamiento de río Sillagua	GAD debe implementar medidas estructurales (muros) y validadas por SNGRE para proteger a la

				población
Pujilí	El Tingo-La Esperanza	Sectores Siete Ríos-Negrillo-California y El Progreso	Deslizamientos	Identificada la población con mayor susceptibilidad. GAD deberá realizar estudios para protección de infraestructura existente en la zona

Fuente: UGIAR CZ3

CHIMBORAZO

MAPAS DE EVENTOS RECURRENTE



Mapa 2: Eventos recurrentes provincia Chimborazo

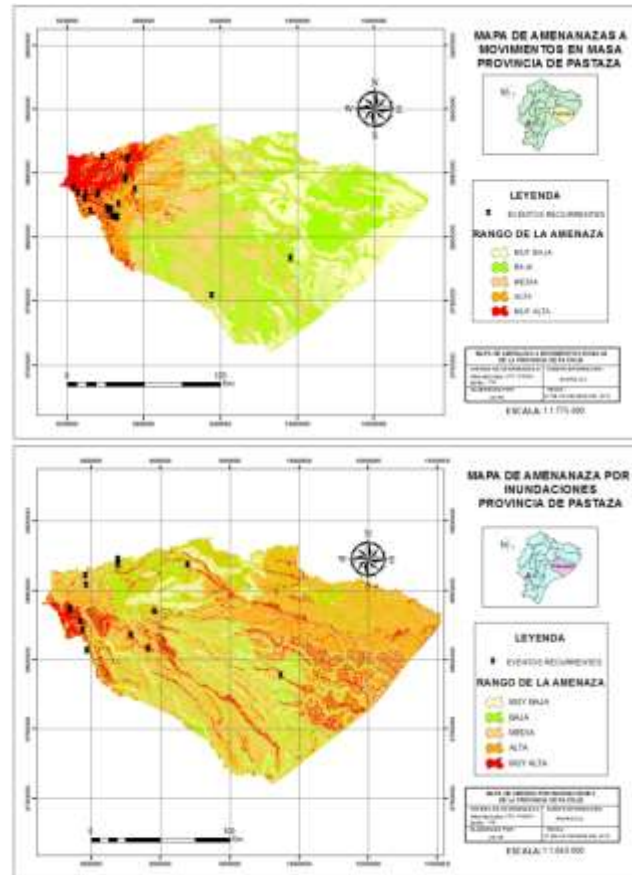
SEGUIMIENTO REALIZADO

CANTÓN	PARROQUIA	COMUNIDAD/ BARRIO	AMENAZA	ACCIONES REALIZADAS
Alausí	Achupallas	Comunidad Bactinag	Deslizamientos (movimientos en masa)	Identificada la población con mayor susceptibilidad. GAD debe reubicar a la población
Alausí	Huigra	Barrio Eduardo Morley	Inundación por desbordamiento del río Chanchán	Identificadas las amenazas. GAD no dispone de estudio técnico para implementar obras de protección
Alausí	Tixán	Bola de Oro	Deslizamientos (movimientos en masa)	Empresa de Ferrocarriles del Estado-EFE ni MTOP disponen de estudio técnico para obras de protección de taludes
Chunchi	Capsol	Comunidad Piñancay	Deslizamientos (movimientos en masa)	Identificadas las amenazas. GAD no dispone de estudio técnico para mitigar el riesgo identificado. Repotenciar al SAT
Chunchi	La matriz	San Francisco	Deslizamientos (movimientos en masa)	MTOP está implementando medidas estructurales para mitigar el riesgo identificado en la zona
Cumandá	Cumandá	Barrio La Dolorosa	Inundación por desbordamiento del río Chimbo	GADPCH implementó obras estructurales para mitigar el riesgo identificado
Pallatanga	La Matriz	Jalubí	Deslizamientos (movimientos en masa)	Identificadas las amenazas. GADPCH no presenta complementación del estudio para mejoramiento vial solicitado por SNGRE y su posterior revisión para aval técnico
Riobamba	Pungalá	Comunidad San Antonio de Alao	Deslizamientos (movimientos en masa)	Identificadas las amenazas. GAD no dispone de estudio técnico para mitigar el riesgo identificado
Riobamba	Químiag	Comunidad Cháñag	Deslizamientos (movimientos en masa)	Identificada la población con mayor susceptibilidad. Se recomendó al GAD realice estudio para reubicar a la población
Riobamba	Químiag	Comunidad Tumba San Francisco	Deslizamientos (movimientos en masa)	GAD debe delimitar el polígono con afectación identificado por SNGRE y tomar decisiones de ordenamiento territorial
Riobamba	Químiag	Sector Cochas de Sali	Deslizamientos (movimientos en masa)	Empresa Pública del Agua-EPA, debe presentar estudio para mejoramiento del sistema de riego Río Blanco-Químiag y proteger tanto a la infraestructura como a la población amenazada

Fuente: UGIAR CZ3

PASTAZA

MAPAS DE EVENTOS RECURRENTE



Mapa 3: Eventos recurrentes provincia Pastaza

SEGUIMIENTO REALIZADO

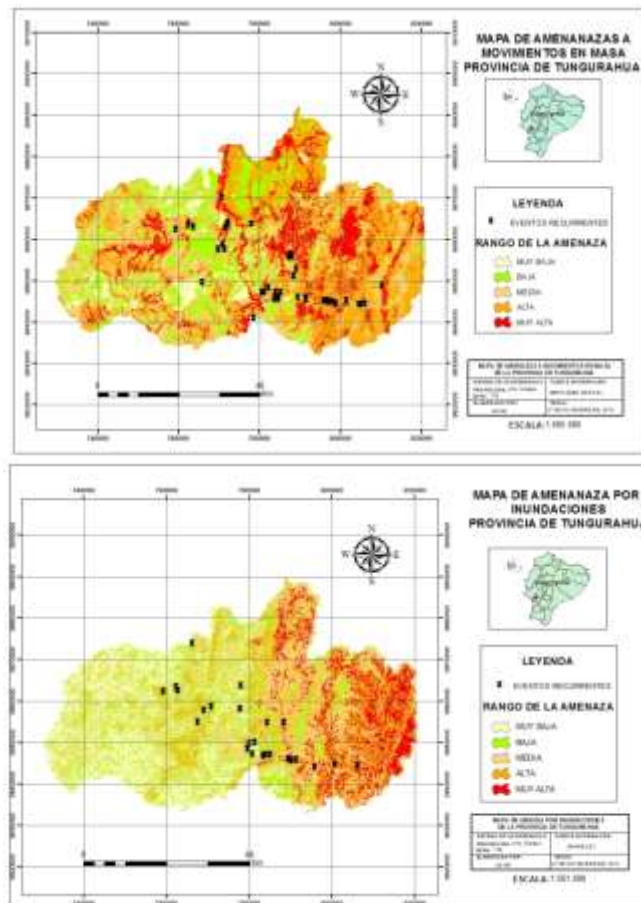
CANTÓN	PARROQUIA	COMUNIDAD/ BARRIO	AMENAZA	ACCIONES REALIZADAS
Arajuno	Curaray	Comunidad 20 de marzo	Inundación por desbordamiento del río Bobonaza	Identificada la población con mayor susceptibilidad se recomendó al GAD realice estudio para reubicar a la población
Mera	Madre tierra	Sector el Barranco	Inundación por desbordamiento del río Pastaza y deslizamientos por erosión hídrica	Identificada la población con mayor susceptibilidad se recomendó al GAD realice estudio para reubicar a la población
Pastaza	Canelos	Libertad Pillareña	Inundación por desbordamiento del río	Identificada la población con mayor susceptibilidad se recomendó al GAD realice estudio para reubicar a la población
Pastaza	Matriz	Comunidad Aguasanta Moya -barrio Mariscal	Inundación por desbordamiento del río Puyo	Identificada la población con mayor susceptibilidad se recomendó al GAD realice estudio para reubicar a la población

Pastaza	Sarayacu	Pacayacu	Inundación por desbordamiento del río Bobonaza	Identificada la población con mayor susceptibilidad se recomendó al GAD realice estudio para reubicar a la población
Santa clara	Matriz	Sector San Antonio	Inundación por desbordamiento del Estero San Antonio	Una vez identifica el grado de susceptibilidad de la población, GAD Santa Clara implementó proyecto para protección de la población afectada en etapa invernal

Fuente: UGIAR CZ3

TUNGURAHUA

MAPAS DE EVENTOS RECURRENTE



Mapa 3: Eventos recurrentes provincia Tungurahua

SEGUIMIENTO REALIZADO

CANTÓN	PARROQUIA	COMUNIDAD/ BARRIO	AMENAZA	ACCIONES REALIZADAS
Baños de Agua Santa	Lligua	Vía alterna Baños-Patate en las cercanías a Lligua	Deslizamientos (movimientos en masa)	GADPT deberá implementar mejoras en el diseño vial una vez identificado el grado de amenaza en el sector
Baños de Agua Santa	Río Verde	Chinchín, cascada Manto de la Novia	Aluvión e inundación	Una vez identificada la amenaza se reubicó a la población afectada
Baños de Agua Santa	Río Verde	Comunidad La Merced vía E-30	Deslizamientos (movimientos en masa)	MTOP deberá realizar estudio para implementar obras estructurales para protección de la vía E-30 entre las parroquias Río Verde y Río Negro
Patate	Matriz	Sector vía Puñapí-Loma grande (quebrada del Aguacate)	Aluvión e inundación	Una vez identificado el grado de amenaza en el sector, GAD debe implementar obras de protección y realizar un estudio para posible reubicación de la población afectada

Fuente: UGIAR CZ3

Tabla N° 9: COEs activos de la Coordinación Zonal 3

N°	COE's ACTIVOS	EVENTO PELIGROSO
1	COE Cantonal Baños de Agua Santa	Deslizamiento Vía Baños Puyo.
2	COE Cantonal Baños de Agua Santa	Incendio Forestal (Zoológico San Martín).
3	COE Provincial Tungurahua	Incendio Forestal (Zoológico San Martín).
4	COE Cantonal Ambato	Deslizamiento la Yahaira y la calle Edmundo Martínez.
5	COE Provincial Cotopaxi	Incendio forestal en las parroquias Pilaló y el Tingo la Esperanza del cantón Pujilí el 11 de octubre del 2018.
6	COE Provincial Chimborazo	Sismo con epicentro en el cantón Cumandá

7	COE Cantonal Chunchi	Sismo con epicentro en el cantón Cumandá
8	COE Cantonal Cumandá	Sismo con epicentro en el cantón Cumandá
9	COE Cantonal Alausí	Incendio forestal en Multitud
10	COE Cantonal Guano	Inundaciones en la cabecera cantonal por etapa lluviosa

Hitos realizados 2018

1.- Foro Académico “AFECTACIONES POR ACTIVIDAD SÍSMICA Y AVANCES EN LA NORMATIVA DE CONSTRUCCIÓN”

Fecha: Martes 24 de abril de 2018

Lugar: ESPOCH, Auditorio Facultad Ciencias Pecuarias

Asistentes: 431 invitados

Grupo Meta: Autoridades zonales y locales, docentes de las Universidades de la Zona 3, profesionales y estudiantes relacionados con el área de la construcción y ciudadanía en general.

2.- “Entrega de modelamiento de amenaza por movimientos en masa al Municipio de Riobamba y firma de Convenio con la ESPOCH

Fecha: Jueves 12 de julio de 2018

Lugar: Teatrino de la Casa Museo de la ciudad de Riobamba

Asistentes: 59 invitados

Grupo meta: actores del SNDGR, autoridades zonales y locales, docentes de las Universidades de la Zona 3, personal técnico de los diferentes GAD's y de las UGR Cantonales de la Zona 3, estudiantes relacionados con el área de la construcción y ciudadanía en general.

Inspecciones por amenazas Enero – Diciembre 2018

#	Provincia	Institución/Grupo objetivo	Número de beneficiarios
19	Cotopaxi	Presidencia de la República del Ecuador / Directora de Atención Ciudadana / Los Pachacos en Guasaganda, La Maná	300
		Defensoría Del Pueblo - Delegación Provincial de Cotopaxi / Distribuidor de Tráfico Av. 5 de Junio en Latacunga	1.400
		Dirección Hospital IESS Latacunga / Estacionamientos públicos	850
		Directora Unidad Educativa "Semillas De Vida" en Latacunga	316
		MAE / Directora Provincial del Ambiente de Cotopaxi / Quebrada Agualongo en Mulaló	30.000

		SGR - Coordinación Zonal / CRS Latacunga	12.000
		Directora de Oficina Técnica de Cotopaxi, MIDUVI / Predios para vivienda en varios cantones de la provincia	270
		Sala de Situación Cotopaxi - Pedido ratificado por parte de Lcdo. Héctor González-Gobernador de Cotopaxi-Ministerio del Interior / Comunidad Alámbulo en Pangua	205
		Coordinador del Grupo de Trabajo del SSC Cotopaxi / Dispensario de Salud en Guantualó, de Insiliví, Sigchos	2.500
		SUB TOTAL	47.841
25	Chimborazo	Representante del Recinto San José en Sibambe, Alausí	148
		Coordinador Zonal 3 Servicio de Gestión Inmobiliaria del Sector Público / Comunidad Sulchán en Huigra	1.000
		GAD Municipal de Alausí / Parroquias Matriz y Guasuntos	2.700
		GADPR Huigra / Comunidad Pasán	360
		Instituto Nacional de Patrimonio Cultural - INPC / Sistema vial andino / Qhapaq Ñan	150
		Alcalde GADM Chunchi / Parroquias La Matriz y Llagos	500
		Presidente de la comunidad Piñancay en Chunchi	800
		IESS-Seguro Social Campesino Chimborazo / Sectores Liglig y El Lirio	12.609
		Contraloría General del Estado / Vía Cumandá-Suncamal	4.500
		Consejo de Seguridad Ciudadana del GAD Municipal de Guamote / Responsable Del C.S.S-U.G. / Varios sectores de la parroquia La Matriz	2.196
		Coordinadora Gestión de Riego (E) / GAD Provincial de Chimborazo / Comunidad Chismaute Telán en Guamote	700
		UMEVA - Monitoreo de Eventos Adversos Chimborazo / Parroquia La Matriz del cantón Guano	1.020
		UGR GAD Guano / Comunidad Santa Lucía de Chuquipogyo en Guano	280
		GADM de Penipe / Comunidad Pacaihuan en Palictahua	180
		GAD Parroquial Quimiag / Sector Río Blanco	23
		Ciudadano de Pungalá	49
		Federación Provincial de Artesanos Profesionales de Chimborazo en Licán	750
		GAD Municipal del cantón Riobamba / Quebrada Chalán en Punín	600
		UFDC-SGR-Cz3 / Comunidad San	1.000

		Francisco de Cunuguachay en Calpi	
		SUB TOTAL	29.565
6	Pastaza	Directora Distrital de Transportes y Obras Públicas de Pastaza – MTOP / Sector Santa Rosa en Puyo	400
		COE Provincial de Pastaza / Municipio Arajuno / Cabecera cantonal	6.000
		GAD Municipal del cantón Mera / Talud de Mera y Madre Tierra	3.819
		Coordinadora Zonal Ministerio de Educación Zona 3 / Parroquia Canelos	2.350
		Coordinadora General de Atención Ciudadana Presidencia de la República del Ecuador / Comunidad Aguasanta Moya en el Puyo	400
		SUB TOTAL	12.969
34	Tungurahua	Dirección Técnica de Tungurahua, MIDUVI / Predios para vivienda en varios cantones de la provincia	641
		Federación Deportiva de Tungurahua / Estadio Bellavista	15.100
		GAD Parroquial Rural de Totoras / Barrio El Recreo	600
		Monitoreo de Eventos Adversos Tungurahua / Atocha Ficoa, calle Aguacollas	80.040
		GADM del cantón Baños de Agua Santa / Sectores Malecón Río Verde y Chapiurco en Ulba	20.605
		Secretaría General de la Presidencia del Ecuador / Quebrada Chinchín en Río Verde	64
		Solicitud de Sala de Situación Tungurahua / Vía E30 entre Baños y Puyo	3.186
		GAD Municipal del cantón Patate / Quebrada Chiriyacu	13
		Presidenta (E) del GAD Parroquial Rural de El Triunfo / Sectores Unión y Progreso	113
		Jefe de la Unidad de Gestión de Riesgos GAD Municipal de Quero / Sector Quiambe	105
		Subsecretaría Zonal 3 – MTOP / Ingreso a Chilcapamba Alto en San Pedro de Pelileo	8.500
		Alcalde del GAD Municipal Santiago de Píllaro / Sector La Joaquina	215
		SUB TOTAL	129.182
84	TOTAL CZ3		219.557

UNIDAD DE PREPARACIÓN Y RESPUESTA ANTE EVENTOS ADVERSOS

Dentro del proyecto de gasto corriente la UPREA realizó un taller práctico de gestión y administración de albergues en la provincia de Chimborazo entre los meses de abril a junio del 2018 con un cumplimiento del 100%, de esta forma se pudo analizar en conjunto con las instituciones del SNDGR el nivel prioritario de atención integral a la población en tiempos de emergencia en espacios asignados como alojamientos temporales de acuerdo a las normativas vigentes en el país.

Dentro de los hitos planteados desde el nivel nacional, se realizó un simulacro conjunto con la Universidad Técnica de Ambato con la participación de aproximadamente 10000 personas entre estudiantes, personal administrativo, personal de servicio, visitantes el 28 de junio de 2018.

Dentro del análisis de oportunidades se destaca la necesidad de fortalecer las capacidades de los GAD a través de sus UGR para facilitar tantos procesos de preparación y respuesta, así como aprovechar las capacidades y recursos locales para este fin. A la par el plantear desafíos como instaurar la competencia total de los GAD para atención de eventos peligrosos y los procesos que esto conlleva como levantamiento de información, atención integral a la población en alojamientos temporales, atención humanitaria y análisis de riesgos en su ámbito territorial.

Simulacros Desarrollados a Nivel Zonal.

PROVINCIA DE TUNGURAHUA

#	Fecha	Institución/Grupo	Número de beneficiarios
1	21-01-2018	DPT-CNE	150
2	28-01-2018	DPT-CNE	200
3	06-03-2018	Empresa MILPOLIMEROS	25
4	27-04-2018	Empresa SPEDDY	37
5	17-04-2018	INEC	62
6	04-05-2018	SOLCA TUNGURAHUA	151
7	28-06-2018	Universidad Técnica de Ambato	10000

PROVINCIA DE CHIMBORAZO

#	Fecha	Institución/Grupo	Número de beneficiarios
1	03-06-2018	Parque Acuático Los Elenes	300
2	17-07-2018	EP PETROECUADOR Riobamba	24
3	18-09-2018	EP PETROECUADOR Riobamba	43
4	28-09-2018	SIS ECU-911 Riobamba	70

5	30-09-2018	Estación de Servicio Jorge Calderón	45
6	26-10-2018	MAE Chimborazo	23
7	29-11-2018	Federación Nacional de Ciegos del Ecuador	21
8	07-12-2018	ARCOTEL	25
9	06-08-2018	Ecuasanitas S.A	10
10	07-12-2018	Centro de Atención Ciudadana	25

PROVINCIA DE COTOPAXI

#	Fecha	Institución/Grupo	Número de beneficiarios
1	16-08-2018 17-07-2018	Maltería Plaza	300
2	25-09-2018 17-07-2018	CAC Latacunga	200

Planes de contingencia de concentración masiva aprobados

PROVINCIA DE TUNGURAHUA

#	Fecha	Institución/Grupo	Número de beneficiarios
1	06/01/18	MARINA DEL CARMEN TAMARIMA JACOME	1501
2	06/01/18	ROMEL NARCIZO LOPEZ FIALLOS	1501
3	06/01/18	FRANKLIN MARCIAL SUPE CHACHA	1501
4	10/01/18	RICHARD LIBARDO PATIÑO FLORES	1501
5	12/01/18	LUIS FRANCISCO ACOSTA MORALES	1501
6	15/01/18	MARIA LISETTE NARANJO HERDOIZA	1501
7	15/01/18	MARIA LISETTE NARANJO HERDOIZA	1501
8	16/01/18	MARIA LISETTE NARANJO HERDOIZA	1501
9	16/01/18	MARIA LISETTE NARANJO HERDOIZA	1501
10	16/01/18	MARIA LISETTE NARANJO HERDOIZA	1501
11	16/01/18	MARIA LISETTE NARANJO HERDOIZA	1501
12	16/01/18	MARIA LISETTE NARANJO HERDOIZA	1501
13	18/01/18	SEGUNDO CHANGOLUISA	1501
14	19/01/18	MARIA LISETTE NARANJO HERDOIZA	1501
15	22/01/18	EDUARDO MAYORGA	1501
16	22/01/18	LUIS UGSHA	1501
17	23/01/18	MAURO GUZMAN	1501
18	25/01/18	ELEUTERIO PUNGUIL	1501
19	25/01/18	ELEUTERIO PUNGUIL	1501
20	25/01/18	PATRICIO SARABIA	1501
21	25/01/18	JONATHAN NUÑEZ	1501
22	25/01/18	DIEGO MANTILLA	1501
23	25/01/18	LUIS ABRIL	1501
24	25/01/18	LUIS CUJI	1501
25	27/01/18	JOSE TOAPANTA	1501
26	27/01/18	JUAN SALAZAR	1501
27	01/02/18	MARIA LISETTE NARANJO HERDOIZA	1501
28	01/02/18	MARIA LISETTE NARANJO HERDOIZA	1501

29	05/02/18	CHRISTIAN VILLACRESES	1501
30	05/02/18	SERGIO ACOSTA	1501
31	05/02/18	MARIA LISETTE NARANJO HERDOIZA	1501
32	05/02/18	JOSE ANILEMA	1501
33	07/02/18	MARIA CRIOLLO	1501
34	07/02/18	FRANCISCO ACOSTA	1501
35	07/02/18	MARIA LISETTE NARANJO HERDOIZA	1501
36	07/02/18	JUAN CARLOS ACOSTA	1501
37	09/02/18	NOE AGUIAR	1501
38	09/02/18	MARIA GAMBOA	1501
39	09/02/18	SEBASTIAN LOPEZ	1501
40	01/03/2018	Carlos Freire	1501
41	28/03/2018	Paco Urrutia	1501
42	09/05/18	EDWIN GONZALO VAYAS SANTAMARIA	1501
43	10/05/18	VICTOR GERMAN FRUTOS PAZMIÑO	1501
44	31/05/18	EDWIN GONZALO VAYAS SANTAMARIA	1501
45	15/06/18	Segundo Guaman	1800
46	15/06/18	Luis Oleas	4000
47	15/06/18	Klever Villacres	2000
48	20/6/2018	Juan Arias	1500
49	18/6/2018	Sharon Gamboa	2000
50	26/6/2018	Patricio Sarabia	3000
51	26/6/2018	Patricio Sarabia	3000
52	15/6/2018	Ivan Cabrera	4000
53	05/07/2018	EDUARDO CAICEDO	4500
54	06/07/2018	ROSA JEREZ	1700
55	12/07/2018	PATRICIO SARABIA	2300
56	23/07/2018	JOSE MORALES	2500
57	25/07/2018	PATRICIO SARABIA	2000
58	27/07/2018	PATRICIO SARABIA	3000
59	03/08/2018	PATRICIO SARABIA	3000
60	07/08/2018	MARCELO LLUGSHA	1800
61	07/08/2018	SEGUNDO CHANGOLUIZA	1600
62	07/08/2018	LUIS ACOSTA	1800
63	08/08/2018	CARLOS SSAILEMA	1800
64	08/08/2018	MARCO MAYORGA	1530
65	16/08/2018	VICTOR VILLACIS	1700
66	16/08/2018	VICTOR VILLACIS	1700
67	14/08/2018	VICTOR VILLACIS	1700
68	08/08/2018	VICTOR VILLACIS	1700
69	08/08/2018	VICTOR VILLACIS	1700
70	03/08/2018	VICTOR VILLACIS	1700
71	16/08/2018	MILTON CHANGO	1800
72	16/08/2018	WALTER ARIAS	1501
73	16/08/2018	RAMON SOLIS	1800
74	16/08/2018	JUAN LASCANO	1501
75	16/08/2018	ROCIO ZURITA	1800
76	22/08/2018	WALTER VILLACRES	2000
78	24/08/2018	EDWIN BAYAS	1600
79	24/08/2018	BAYRON ROBALINO	1800
80	29/08/2018	BAYRON ROBALINO	1600
81	29/08/2018	CARMELINA MYOLEMA	1600

82	05/09/2018	MARINA TAMARIMA	1550
83	14/09/2018	MAX MOLINEROS	4000
84	20/09/2018	MARINA TAMARIMA	1555
85	20/09/2018	JUAN ZAMORA	2000
86	20/09/2018	LUIS CHAVEZ	2000
87	02/10/2018	JONNY PEREZ	1600
88	10/10/2018	EDWIN BAYAS	1600
89	12/10/2018	CARLOS CACERES	7511
90	12/10/2018	HECTOR GARCES	1501
91	15/10/2018	MARINA TAMARIMA	1550
92	19/10/2018	ROBERTO NUÑEZ	200
93	19/10/2018	BLANCA RODRIGUEZ	5000
94	26/10/2018	ROMMEL LOPEZ	1600
95	30/10/2018	CAROS QUINDE	5000
96	30/10/2018	CARLOS QUINDE	15000
97	30/10/2018	IVON MOLINA	2000
98	29/10/2018	CARLOS QUINDE	15000
99	05/11/2018	PABLO MINIGUANO	3800
100	07/11/2018	TUPAC CALUÑA TIL	15000
101	05/11/2018	MARIA GAMBOA	2000
102	09/11/2018	PATRICIO BONILLA	5000
103	09/11/2018	GERMAN GAVILANEZ	1600
104	21/11/2018	OLGUER NUÑEZ	1600
105	21/11/2018	TULIO GANCHOSO	7000
106	21/11/2018	LUIS CHAVEZ	2000
107	21/11/2018	LUIS CHAVEZ	3000
108	21/11/2018	LUIS CHAVEZ	3000
109	21/11/2018	LUIS CHAVEZ	2500
110	11/12/2018	GUIDO ORLANDO SORIA IINFANTE	5700
111	06/12/2018	GONZALO BAYAS	1600
112	05/12/2018	CARLOS QUINDE	5000
113	08/12/2018	ROMMEL LOPEZ	1600

PROVINCIA DE CHIMBORAZO

#	Fecha	Institución/Grupo	Número de beneficiarios
1	10/01/2018	Sr. Fernando Thzacan	3000
2	18/01/2018	Mayor Roberto Carrasco	3000
3	18/01/2018	FFAA	3000
4	24/01/2018	Mgs. Edwin Tello	1501
5	24/01/2018	Mgs. Edwin Tello	1501
6	25/01/2018	GADM Colta	5000
7	25/01/2018	Hermel Tayupanda	2000
8	25/01/2018	Hermel Tayupanda	5000
9	25/01/2018	GADM Colta	3000
10	30/01/2018	GADM Colta	10000
11	30/01/2018	GADM Colta	15000
12	30/01/2018	GAD Provincial	6000
13	31/01/2018	GADM Colta	7000
14	05/02/2018	PATRICIO SÁNCHEZ	1501
15	08/02/2018	GADM Riobamba	4000
16	28/02/2018	FREEZE GROUP	37000

17	08/03/2018	Luis Guambo	2400
18	10/03/2018	Ing. Mayra Arguello	2000
19	23/03/2018	GADM Riobamba	10000
20	23/03/2018	GADM Riobamba	20000
21	29/03/2018	Centro Agrícola Riobamba	5000
22	03/04/2018	Oswaldo Echeverría	8243
23	04/04/2018	Espectáculos Taurinos S.A.	5942
24	04/04/2018	GADM Riobamba	20000
25	06/04/2018	Ing. Marcelo Guamán	15000
26	06/04/2018	MINEDUC	5000
27	06/04/2018	GADM Riobamba	2000
28	8/6/2018	Sor Patricia Alexandra Arcos	3000
29	11/6/2018	Ivan Paredes	3500
30	31/10/18	"FERIA Y CONCIERTO DE BINOMIO DE ORO"	17000
31	25/10/18	"DESFILE CÍVICO ESCOLAR"	8000
32	30/10/18	"FERIA RIOBAMBA PRIMERO"	17000
33	29/10/18	"FESTIVAL ARTÍSTICO"	22000
34	29/10/18	"CORRIDA DE TOROS NOVIEMBRE 2018"	4000
35	17/10/18	"ELECCION Y CORONACION REINA ESPOCH 2018"	3000
36	16/10/18	"ENCUENTROS DEPORTIVOS DE BALONCESTO"	4000
37	23/11/2018	Circuito Invitacional Ciudad de Riobamba	3000

PROVINCIA DE COTOPAXI

#	Provincia	Institución/Grupo	Número de beneficiarios
1	23/03/2018	Msc. Luis Fernando Santana	1501
2	27/03/2018	Viviana Pérez	1501
3	02/05/2018	Edison Geovanny Vega Licta	1.501
4	03/05/2018	Edison Gustavo Naranjo Torres	10.000
5	23/05/2018	GADM Pujilí	3.000
6	23/05/2018	GADM Pujilí	2.000
7	28/05/2018	CACPECO	5.000
8	30/05/2018	GADM Pujilí	20.000
9	13/6/2018	Santiago David Vallejo Castillo	1501
10	24/6/2018	Franklin Vinicio Gallardo Velasco	1501
11	05/07/2018	Segundo Leonidas Iza Salazar	4.000
12	17/07/2018	Edison Gonzalo Mayo Mayo	4.000
13	18/07/2018	MAG Cotopaxi	2.000
14	03/08/2018	Nelly Rodriguez	3.000
15	03/08/2018	Jaime Rocha	3.000
16	17/08/2018	Nelly Rodriguez	3.000
17	17/08/2018	Nelly Rodriguez	3.000
18	17/08/2018	GADM Salcedo	2.000
19	17/08/2018	Marco Rodrigo Silva Acosta	2.000
20	22/08/2018	GADM Salcedo	2.500
21	30/08/2018	Marco Rodrigo Silva Acosta	2.850
22	05/09/2018	Margarita Quintanilla Salazar	2.000
23	05/09/2018	Margarita Quintanilla Salazar	2.000
24	17/09/2018	Víctor Hugo Quevedo Chizaiza	1.501
25	21/09/2018	Víctor Hugo Quevedo Chizaiza	1.501
26	21/09/2018	Edwin Ramiro Travez Moreno	2.000

27	21/09/2018	Edwin Ramiro Travez Moreno	2.000
28	27/09/2018	GADM Pujilí	2.000
29	03/10/2018	GADM Pujilí	1.800
30	03/10/2018	GADM Pujilí	1.800
31	04/10/2018	José Luis Cobo Terán	3.366
32	05/10/2018	GADM Latacunga	4.000
33	23/10/2018	Vinicio Alban Taipe	5.000
34	24/10/2018	Diana María Suarez Solano	5.000
35	08/11/2018	Distrito Educación 05D01	10.000
36	26/11/2018	Galarza Segovia Jaime Ernesto	5.000

PROVINCIA DE PASTAZA

#	Fecha	Institución/Grupo	Número de beneficiarios
1	14/03/2018	Cristian Chicaiza	1501

Planes Institucionales de Gestión de Riesgos (PIGR)

PROVINCIA DE CHIMBORAZO

#	Fecha	Institución/Grupo	Número de beneficiarios
1	15/01/2018	Instituto Eugenio Espejo	363
2	23/02/2018	Chimborazo Tours	11
3	01/03/2018	TUBASEC	162
4	21/03/2018	Instituto de Lenguas Extranjeras	80
5	23/03/2018	ESPOCH FACULTAD DE INFORMÁTICA Y ELECTRÓNICA	800
6	16/04/2018	ESCUELA DE CONDUCCIÓN SCHPCH	150
7	17/04/2018	ESTACIÓN DE SERVICIO JORGE CALDERÓN CAZCO	1000
8	17/04/2018	ESPOCH ESCUELA DE MEDICINA	1045
9	09/05/2018	Estación de Servicio Jorge Calderón	30
10	14/05/2018	Sindicato de Choferes Profesionales de Chimborazo	60
11	13/06/2018	Corp megabuss CIA. LTDA.	100
12	13/06/2018	GADM Chunchi	200
13	14/06/2018	Parque Acuático Los Elenes	80
14	21/08/2018	Centro de Atención en Salud Integral	150
15	22/10/2018	Hotel Noris	100
16	23/10/2018	C.A. Ecuatoriana de Cerámica	500
17	25/10/2018	Inpapel Patria CIA. LTDA.	300
18	27/11/2018	Hostal Villa de Oro	20
19	05/12/2018	Cooperativa de Ahorro y Crédito Fernando Daquilema LTDA.	150
20	05/12/2018	ICOPLAST	50
21	09/10/2018	Bodega de materiales y reactivos Facultad de ciencias	60
22	19/11/2018	Edificio administrativo 2 ESPOCH	60
23	03/05/2018	Hostal El Libertador	5

24	09/05/2018	Escuela Física Matemáticas ESPOCH	100
25	04/06/2018	Escuela Ingeniería Industrial ESPOCH	120
26	05/06/2018	Escuela de Diseño Gráfico ESPOCH	80
27	07/06/2018	Escuela de gastronomía ESPOCH	120
28	07/06/2018	Escuela de Ingeniería en Sistemas ESPOCH	150
29	09/07/2018	Escuela de Ingeniería Mecánica	120
30	13/07/2018	Escuela de Agronomía ESPOCH	120
31	17/07/2018	Escuela de Ecoturismo	150
32	23/07/2018	Escuela de Contabilidad y Auditoría ESPOCH	120
33	22/08/2018	Escuela de Gestión de Transporte ESPOCH	100

PROVINCIA DE COTOPAXI

#	Fecha	Institución/Grupo	Número de beneficiarios
1	11/05/2018	INMOBILIAR CAC	300
2	24/05/2018	PEKEKIDS	50

PROVINCIA DE PASTAZA

#	Fecha	Institución/Grupo	Número de beneficiarios
1	08/03/2018	INSTITUTP TECNOLÓGICO SUPERIOR FRANCISCO DE ORELLANA	461
2	12/03/2018	Centro Gerontológico Residencia “Mons. Tomas Romero Cross”	46
3	06/04/2018	GAD MUNICIPAL DEL CANTON MERA	200
4	16/04/2018	EMPRESA PÚBLICA MUNICIPAL DE AGUA POTABLE Y ALCANTARILLADO DE PASTAZA	200

Planes de contingencia por feriados

PROVINCIA DE CHIMBORAZO

#	Fecha	Feriado	Número de beneficiarios
1	12 y 13 de febrero 2018	Carnaval	N/A
2	30 de marzo 2018	Semana Santa	N/A
3	28, 29 y 30 de abril 2018	Día del Trabajo	N/A
4	25, 26 y 27 de Mayo 2018	Batalla del Pichincha	N/A
5	10, 11 y 12 de agosto 2018	Primer Grito de Independencia	N/A
6	12, 13 y 14 de Octubre 2018	Independencia de Guayaquil	N/A
7	02, 03 y 04 de noviembre 2018	Día de los Difuntos/Independencia de Cuenca	N/A
8	25 de diciembre / 29, 30 y 31 de diciembre 2018	Navidad/Fin de año	N/A

PROVINCIA DE COTOPAXI

#	Fecha	Feriado	Número de beneficiarios
1	12 y 13 de febrero 2018	Carnaval	N/A
2	30 de marzo 2018	Semana Santa	N/A
3	28, 29 y 30 de abril 2018	Día del Trabajo	N/A
4	25, 26 y 27 de Mayo 2018	Batalla del Pichincha	N/A
5	10, 11 y 12 de agosto 2018	Primer Grito de Independencia	N/A
6	12, 13 y 14 de Octubre 2018	Independencia de Guayaquil	N/A
7	02, 03 y 04 de noviembre 2018	Día de los Difuntos/Independencia de Cuenca	N/A
8	25 de diciembre / 29, 30 y 31 de diciembre 2018	Navidad/Fin de año	N/A

PROVINCIA DE PASTAZA

#	Fecha	Feriado	Número de beneficiarios
1	12 y 13 de febrero 2018	Carnaval	N/A
2	30 de marzo 2018	Semana Santa	N/A
3	28, 29 y 30 de abril 2018	Día del Trabajo	N/A
4	25, 26 y 27 de Mayo 2018	Batalla del Pichincha	N/A
5	10, 11 y 12 de agosto 2018	Primer Grito de Independencia	N/A
6	12, 13 y 14 de Octubre 2018	Independencia de Guayaquil	N/A
7	02, 03 y 04 de noviembre 2018	Día de los Difuntos/Independencia de Cuenca	N/A
8	25 de diciembre / 29, 30 y 31 de diciembre 2018	Navidad/Fin de año	N/A

PROVINCIA DE TUNGURAHUA

#	Fecha	Feriado	Número de beneficiarios
1	12 y 13 de febrero 2018	Carnaval	N/A
2	30 de marzo 2018	Semana Santa	N/A
3	28, 29 y 30 de abril 2018	Día del Trabajo	N/A
4	25, 26 y 27 de Mayo 2018	Batalla del Pichincha	N/A
5	10, 11 y 12 de agosto 2018	Primer Grito de Independencia	N/A
6	12, 13 y 14 de Octubre 2018	Independencia de Guayaquil	N/A
7	02, 03 y 04 de noviembre 2018	Día de los Difuntos/Independencia de Cuenca	N/A
8	25 de diciembre / 29, 30 y 31 de diciembre 2018	Navidad/Fin de año	N/A

INFRAESTRUCTURAS IDENTIFICADAS COMO ALBERGUES EN ZONAS SEGURAS

Con base al último reporte GRP del año 2018, se conforma la línea base con un total de 368 infraestructuras, de las cuales 104 no son aptas para considerarlas como albergues en zonas seguras; y 204 sujetas a cumplir recomendaciones, mientras que 60 son aptas.

ASISTENCIA HUMANITARIA

3273 personas de 692 familias recibieron asistencia humanitaria, luego de ser afectados por la ocurrencia de eventos peligrosos.

Familias	Personas	Kit complementario de alimentos	Raciones alimenticias	KPRH tipo 1	Kit de dormir	Kit de higiene familiar	Kit complementario vajilla familiar	Frazadas	Termos	Bidones de agua con líquido
692	3273	10	100	437	177	594	110	276	39	66

Fuente: Unidad de Preparación y Respuesta

VOLUNTARIADO DE PROTECCIÓN CIVIL

- 45 nuevos voluntarios fueron reconocidos e incorporados al Voluntariado de Protección Civil de la Coordinación Zonal.
- 91 voluntarios de Protección Civil capacitados en gestión de riesgos de desastres.
- En Marzo se finalizó el curso de captación de VPC T, la incorporación se realizó el 15 de septiembre de 2018.

UNIDAD DE MONITOREO DE EVENTOS ADVERSOS

Se realizó como Proyecto de Gasto Corriente de la UMEVA, La Socialización del Flujo de Información Efectiva en caso de Emergencia durante la Activación del COE Cantonal, la misma que estaba dirigida al personal de las UGR de los GAD cantonales de las provincias de Chimborazo, Cotopaxi, Pastaza Y Tungurahua; para la cual se realizaron 2 reuniones de socialización por cada una de las provincias de la Zona 3. Estas reuniones se ejecutaron durante los meses de Junio, Julio, Agosto y Septiembre del 2018, cumpliéndose al 100% la meta establecida.

Los principales eventos peligrosos suscitados en la Zona 3 y que pertenecen al catálogo del SNGRE son: i) Deslizamientos; 2) Incendios estructurales y 3) Incendios forestales.

Cabe recalcar que en este año se incluyeron 2 eventos peligrosos dentro de nuestro catálogo que son: Subsistencia, desplazados forzosos y perturbación en eventos masivos.

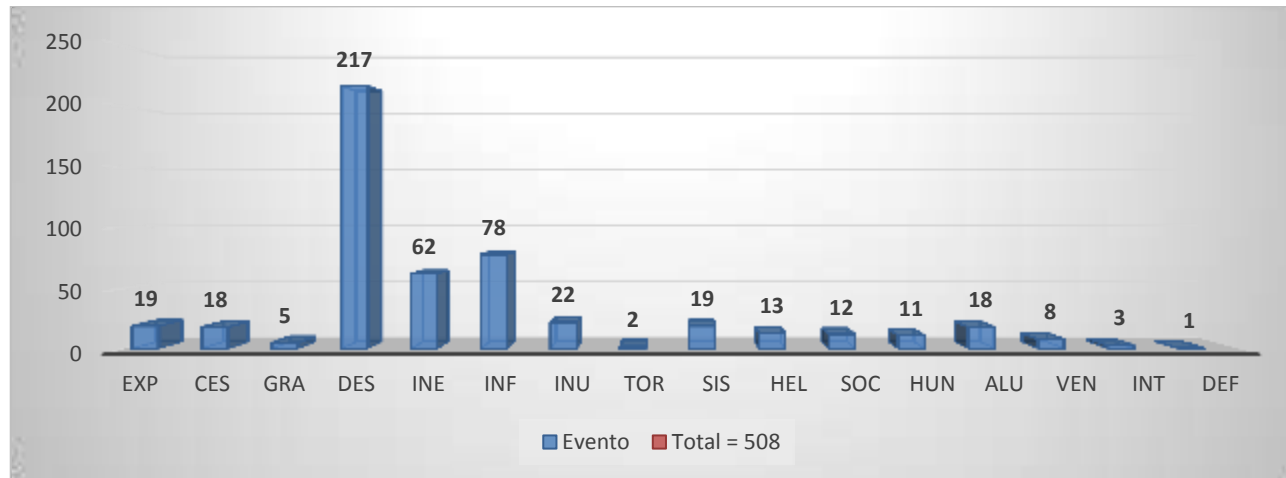
Eventos peligrosos suscitados en la coordinación zonal 3 de 2014 al 2018

AÑO	EXP	CES	GRA	DES	INE	INF	INU	TOR	SIS	HEL	SOC	HUN	ALU	VEN	INT	ACA	ACT	DAP	AVO	OTR	CON	EPI	DEH	AMA	DEF	TOTAL
2014	23	21	1	164	102	114	37				8	3		6		7	81	30	58	19				1		675
2015	29	16		316	152	72	35			13	10	8		9		1	50	16	57	14	1					799
2016	16	19	4	349	79	95	38	2	18		4	9		9		1	30	13	25	4	1	3	37	1		757
2017	13	33	2	363	55	47	48	2	2		15	14	14	7	5	1	6	4	2	2	12					647
2018	19	18	5	217	62	78	22	2	19	13	12	11	18	8	3										1	508
TOTAL	100	107	12	1409	450	406	180	6	39	26	49	45	32	39	8	10	167	63	142	39	14	3	37	2	1	3386

Fuente: UMEVA CZ3

Ver Glosario

Eventos peligrosos suscitados en la coordinación zonal 3 del año 2018



Cuadro estadístico 1: Eventos peligrosos 2018

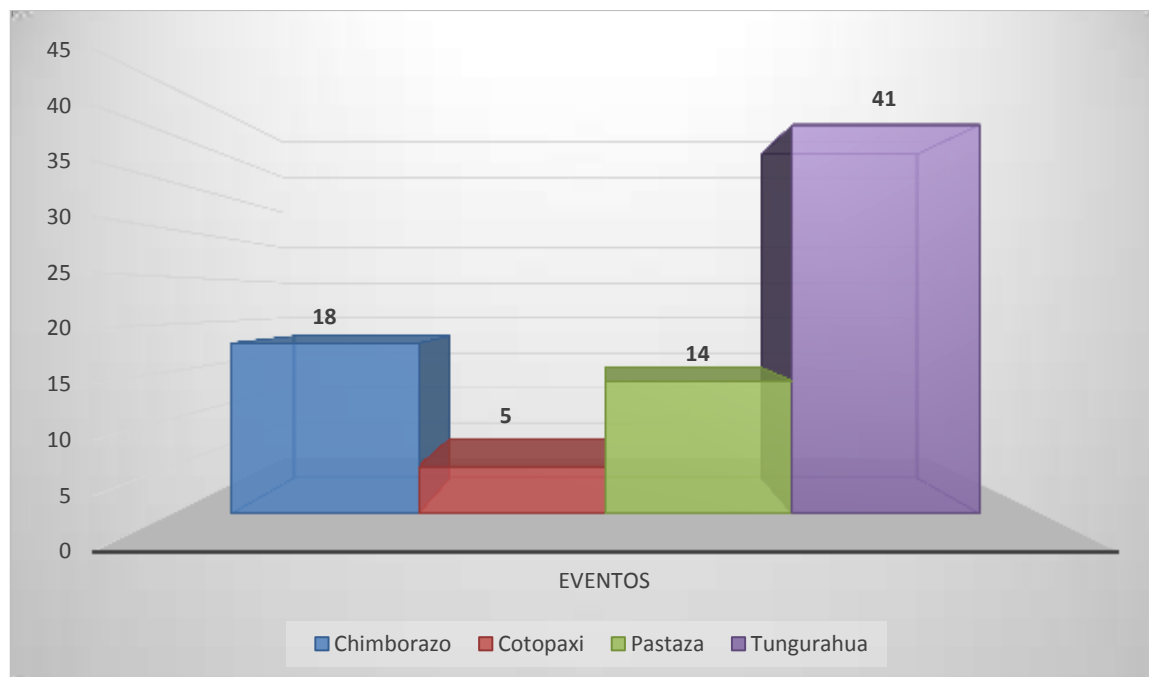
Los eventos peligrosos reportados hasta el 10 de diciembre son 501, siendo los de mayor importancia los deslizamientos (212), los incendios forestales mayores a 10 ha (81) e incendios estructurales (59).

Cuadro eventos relevantes del 2018 con las afectaciones que han existido por los mismos.

EVENTOS RELEVANTES										AFECTACIONES														
EVENTO	Cantidad eventos	Personas Fallecidas	Heridos	Personas Afectadas	Familias Damnificadas	Personas Damnificadas	Num personas evacuadas	Num Albergues afectados	Familias Albergadas	Personas Albergadas	Personas en Familias Acogientes	Viviendas Afectadas	Viviendas Destruidas	Unidades Educativas Afectadas	Unidades de Salud Afectadas	Bien público afectado	Bien privado afectado	Bien privado destruido	Metros de Vías Afectadas	Ha Cultivos afectados	Ha Cultivos perdidos	Ha de cobertura vegetal quemada	Num de animales de granja afectados	Num de animales de granja muertos
Aluvión	8			27	2	4					8	7	2						4700					
Colapso estructural	4		30	15	1	8					8	3	1	6		1								
Deslizamiento	18	4	46	92	1	16	9	1	1	2	13	4	1	1		2	7	1	3362	3,5	0,05		30000	12000
Explosión	5	2	10	10	2	10					6	3	1	1										
Granizada	4			689																107,5	52,3		1043	
Helada	3			264																151	7		290	
Hundimiento	2															1			400					
Incendio estructural	7	1		17	9	38			2	5	45	4	3											
Incendio forestal	10		15	156																		1592,97		
Intoxicación	1			104																				
Inundación	9		1	3240			6				6	127			1	1			50	170,3	381,7		1325	525
Sismo	2		1	164	15	55					55	35	17	7	2	1	3							
Socavamiento	4																		235					
Vendaval	1			13								5												
TOTAL	78	7	103	4791	30	131	15	1	3	7	141	188	25	15	3	6	10	1	8747	432,3	441,05	1592,97	32658	12525

Fuente: UMEVA CZ3

Eventos relevantes por provincias CZ3 – 2018



Fuente: UMEVA CZ3

Eventos adversos atendidos y coordinados

Chimborazo

PROVINCIA	MES	ACCIDENTE E TRANSITO	EXPLOSI ON	COLAPSO ESTRUCTURAL	DESIZAM IENTO	INCENDIO ESTRUCTUR AL	INCENDIO FORESTAL	INUNDACIÓN	INTOX ICADO	HUNDIMIENT O	ALUVION	VENDAVAL	TOTAL
CHIMBORAZO	ENERO			3	20	1		2					26
	FEBRERO	1			18	3	1	2					25
	MARZO			1	42	2		2				1	48
	ABRIL		1		29	1		2				1	34
	MAYO			1	28								29
	JUNIO		1		8					1			10
	JULIO				4		5						9
	AGOSTO				3	2	10		1		1		17
	SEPTIEMBRE				1	1	3						5
	OCTUBRE				1		4						5
	NOVIEMBRE				11	3	4						18
	DICIEMBRE				4	3	2		1		1		11
TOTAL POR EVENTO		1	2	5	169	16	29	8	2	1	2	2	237

Cotopaxi

PROVINCIA	MES	ACCIDENTE TRANSITO	COLAPSO ESTRUCTURAL	EXPLORACION	DESAPARECIDO	DESLIZAMIENTO	INCENDIO ESTRUCTURAL	INCENDIO FORESTAL	INUNDACION	ACTIVIDAD VOLCANICA	SOCAVAMIENTO	OTRO	VENDAVAL	INTOXICADO	GRANIZADA	HUNDIMIENTO	TORMENTA ELÉCTRICA	TOTAL
COTOPAXI	ENERO	1		1		3			4	1		1						11
	FEBRERO		2			4	2				1		1			1		11
	MARZO		2			10	1		1		1				1	1		17
	ABRIL		1		1	4	1		8	1	1				1			18
	MAYO		1			9					1							11
	JUNIO		3			1					1							5
	JULIO						2	3										5
	AGOSTO						2	1										3
	SEPTIEMBRE					1		1										2
	OCTUBRE							2	3									5
	NOVIEMBRE				1			3						1				5
	DICIEMBRE							2							1			1
TOTAL POR EVENTO		1	9	2	1	32	15	8	13	2	5	1	1	2	2	2	1	97

Tungurahua

PROVINCIA	MES	ACCIDENTE E TRANSITO	EXPLOSION	COLAPSO ESTRUCTURAL	HUNDIMIENTO	SOCAVAMENTO	ALUVION	DESLIZAMIENTO	INCENDIO ESTRUCTURAL	INCENDIO FORESTAL	INUNDACIÓN	TORMENTA ELECTRICA	VENDAV AL	INTOXICADO	TOTAL
TUNGURAHUA	ENERO	2		1				9	2	3	2				19
	FEBRERO			1	2			7	5	3	4				22
	MARZO	2	1	2	1			5	2		3	1			17
	ABRIL				4			12	1		1				18
	MAYO		2	3				22	2		2				31
	JUNIO			1		1		13							15
	JULIO			2	2	2	3	17	2	1			1		30
	AGOSTO		1				2	10	1	1					15
	SEPTIEMBRE			1				6	2					1	10
	OCTUBRE			2			2	6			3	1	1		15
	NOVIEMBRE			2	1	2	1	1	9	2	1	1			20
	DICIEMBRE			1	1	1		4	5	1	1				14
TOTAL POR EVENTO		4	9	13	11	4	12	121	20	10	16	2	2	1	226

Pastaza

PROVINCIA	MES	ACCIDENTE AEREO	COLAPSO ESTRUCTURAL	DESAPARECIDO	DESLIZAMIENTO	INCENDIO ESTRUCTURAL	INUNDACIÓN	SISMO	EXPLOSIÓN	HUNDIMIENTO	VENDAVAL	SOCAVAMIENTO	TOTAL
PASTAZA	ENERO	1	2	1	9		5					4	22
	FEBRERO					2							2
	MARZO		2		6	2	1						11
	ABRIL			1	8	1		1		1			12
	MAYO		1		4							2	7
	JUNIO				6								6
	JULIO		1		5								6
	AGOSTO				3		1			1	2		7
	SEPTIEMBRE				2		1		1				4
	OCTUBRE				2		1						3
	NOVIEMBRE				2		1						3
	DICIEMBRE				3	1							4
TOTAL POR EVENTO		1	6	2	50	6	10	1	1	2	2	6	87

EJECUCIÓN PRESUPUESTARIA 2017 DE LA COORDINACION ZONAL 3

ÁREAS, PROGRAMAS Y PROYECTOS	PRESUPUESTO CODIFICADO	PRESUPUESTO EJECUTADO	% CUMPLIMIENTO
Administración de la Gestión de Riesgos y Emergencias	\$ 576.751,69	\$ 576.620,34	99,98%
Gestión de Operaciones	\$ 158.947,40	\$ 158.947,40	100,00%
Gestión de Fortalecimiento y Desarrollo de Capacidades	\$ 114.158,89	\$ 114.053,76	99,91%
Gestión de la Información de Riesgos	\$ 174.737,13	\$ 74.729,63	100,00%
Gestión para el Monitoreo de Eventos Adversos	\$ 218.329,49	\$ 218.282,12	99,98%
TOTAL	\$ 1.242.924,60	\$ 1.242.633,25	99,97%

Fuente: Unidad Administrativa Financiera

Elaboración: Unidad de Planificación

INCORPORACIÓN DE APORTES CIUDADANOS EN LA GESTIÓN INSTITUCIONAL

DESCRIPCIÓN DE APORTES CIUDADANOS REPORTADOS EN LA MATRIZ DE RENDICIÓN DE CUENTAS DEL PERÍODO ANTERIOR COMO COMPROMISO INSTITUCIONAL	¿SE INCORPORÓ EL APORTE CIUDADANO EN LA GESTIÓN INSTITUCIONAL?(PONGA SÍ O NO)	RESULTADOS
UGR Pastaza: Capacitaciones a las UGR sobre: Gestión de Riesgos, Mapas de amenazas.	SI	Se ejecutó talleres de capacitación dirigidos a los responsables de las Unidades de Gestión de Riesgos y de Planificación de los cuatro cantones de la provincia de Pastaza sobre la incorporación de la variable Gestión de Riesgos en los Planes de Desarrollo y Ordenamiento Territorial.
Bomberos Riobamba: Promover y fortalecer el enfoque de prevención de riesgos.	SI	Se coordina con la gobernación de la provincia de Chimborazo para el fortalecimiento del Ejecutivo Desconcentrado para fortalecer sus capacidades sobre la prevención y control de incendios forestales así como las políticas normas y que rigen para la sanciones correspondientes en caso de provocar un incendio forestal.
GAD Municipal Guamote: Capacitación de prevención y desastres naturales a las comunidades de los sectores vulnerables.	SI	Se conforma la primera Red de Comites Comunitarios de Gestión de Riesgos con las comunidades Poll Manuel Lasso, Chismaute Telan, Atapo Santa Elena, Atapo San Francisco, Sablog Gampalag. Las comunidades fueron capacitados en temas como: Primeros Auxilios, Prevención y control de Incendios, Orden y seguridad.

CONCLUSIONES

- En el presente informe se consolida la gestión institucional de la SGR – CZ3 ejecutada durante el año 2018, y los resultados obtenidos.

-Todas las unidades que forman parte de la Coordinación Zonal 3 del Servicio Nacional de Gestión de Riesgos y Emergencias, han aportado desde el ámbito de sus competencias para lograr alcanzar los objetivos, misión y visión institucional.

RECOMENDACIONES

- Implementar en la gestión institucional los aportes ciudadanos recibidos en las deliberaciones públicas de rendición de cuentas.

- Reflejar toda la gestión institucional del SNGRE-CZ3 en cada evento público de rendición de cuentas, a fin de garantizar la exposición de información eficaz a la ciudadanía.

ACCIÓN	NOMBRE	FIRMA
Elaborado por:	Ing. Karina Yambay H Analista de Planificación	
Revisado por:	Mgs. Diego Jiménez Analista de Comunicación	
Revisado por:	Mgs. Diana Loroña A Directora Zonal 3	
Revisado por:	Econ. Diana Ruiz C Directora de Apoyo en Territorio Zonal 3	
Aprobado por:	Lcda. Patricia Larrea Coordinadora Zonal 3	

