



EL
GOBIERNO
DE TODOS

COORDINACIÓN ZONAL 6 DE GESTIÓN DE RIESGOS Y EMERGENCIAS

RENDICIÓN DE CUENTAS 2018

SERVICIO NACIONAL DE
GESTIÓN DE RIESGOS Y EMERGENCIAS

MISIÓN

Liderar el Sistema Nacional Descentralizado de Gestión de Riesgos para garantizar la protección de personas y colectividades de los efectos negativos de desastres de origen natural o antrópico, mediante la generación de políticas, estrategias y normas que promuevan capacidades orientadas a identificar, analizar, prevenir y mitigar riesgos para enfrentar y manejar eventos de desastre; así como para recuperar y reconstruir las condiciones sociales, económicas y ambientales afectadas por eventuales emergencias o desastres.



SERVICIO NACIONAL DE
GESTIÓN DE RIESGOS Y EMERGENCIAS

POBLACIÓN GEOGRÁFICA

Está integrada por las provincias de Azuay, Cañar y Morona Santiago, se divide en 34 cantones y 133 parroquias rurales.

Cuenta con una población de 1.085.251 habitantes (*INEC-Censo de Población y Vivienda 2010*).

Para el 2018 se prevé una población de 1.313.334 habitantes (*INEC-Proyecciones Poblacionales 2010-2020*).



PARTICIPACIÓN CIUDADANA

4 Redes de Participación Ciudadana conformadas para la gestión de riesgos en los cantones: San Felipe de Oña, Nabón, Sigsig y Sevilla de Oro.



IMPLEMENTACIÓN DE POLÍTICAS PARA LA IGUALDAD

Políticas públicas interculturales

Construcción de espacios de debate, socialización y de enriquecimiento de experiencias y conocimientos, que permitan fortalecer una identidad nacional a partir de las diversas identidades, la plurinacionalidad e interculturalidad, que nos permita alcanzar el buen vivir.

Socializar y compartir experiencias, desde los conocimientos y saberes ancestrales, la academia, instituciones privadas, ONG's y organizaciones campesinas e indígenas, para la construcción de ciudades resilientes y seguras.

- Se realizó el evento intercultural por el DIRRD en la Unidad Educativa Intercultural Quilloac, en el cantón Cañar.

- Simposio “De los saberes ancestrales hacia las ciudades resilientes”, con la participación de expositores del SNGRE, Ministerio de Cultura, profesionales con conocimientos y prácticas constructivas alternativas con visión social, docentes de la Universidad del Azuay, dirigido a estudiantes de la facultad de arquitectura y técnicos de los GAD cantonales, contando con 45 participantes.



Políticas públicas de discapacidades

Ejecución del proyecto que busca promover la participación e inclusión de las personas con discapacidad visual de las provincias del Azuay y Cañar, a través de la socialización de la normativa legal, y el fortalecimiento de capacidades de las instituciones, familiares y acompañantes, en procedimientos y acciones de prevención y reducción de vulnerabilidad.

Llevamos a cabo una feria ciudadana, para la socialización, fomento y difusión del desarrollo tecnológico y avances en el cumplimiento de la política pública para las personas con discapacidad.



- a) Dos asociaciones de personas con discapacidad visual conocen sus derechos y obligaciones, que les asigna el marco legal.
- b) Dos instituciones públicas o privadas que brindan atención a población con discapacidad visual fortalecidas en prevención y respuesta frente a eventos peligrosos.
- c) 60 personas con discapacidad visual, capacitadas en medidas de prevención y autoprotección, frente a eventos peligrosos.
- d) 60 familiares o acompañantes, conocen los protocolos de prevención y respuesta frente a eventos peligrosos.
- e) Se cuenta con una guía de procedimientos de prevención y respuesta para personas con discapacidad visual frente a eventos peligrosos, que permita la inclusión y garantía de sus derechos.
- f) Evento de promoción, socialización y sensibilización para la integración de las personas con discapacidad.

Políticas públicas de género

Integración del enfoque de género en los diferentes procesos de la gestión de riesgos, que permita mejorar la política pública y la construcción de estrategias que consideren las condiciones de vulnerabilidad y capacidades de respuesta de una manera equitativa de mujeres y hombres frente a las amenazas naturales o antrópicas.



Vinculación con organizaciones sociales, ONG, Gobiernos cantonales, que trabajan por la equidad de género y de grupos LGBTI; e identificación de la problemática en los roles de hombre y mujeres en situaciones de emergencia y la invisibilización de grupos minoritarios con diferente orientación sexual.

Se realizó taller de género, con la participación de la red de tejedoras de paja toquilla de los cantones Gualaceo y Paute, grupos LGBTI, donde se socializó la temática de enfoque de género en la gestión de riesgos.

CUMPLIMIENTO DE LA EJECUCIÓN PROGRAMÁTICA Y PRESUPUESTARIA

SERVICIO NACIONAL DE
GESTIÓN DE RIESGOS Y EMERGENCIAS



UNIDAD DE MONITOREO DE EVENTOS ADVERSOS

Presupuesto ejecutado

PRESUPUESTO CODIFICADO	PRESUPUESTO EJECUTADO	% CUMPLIMIENTO
129.914,13	129.914,13	100,00%

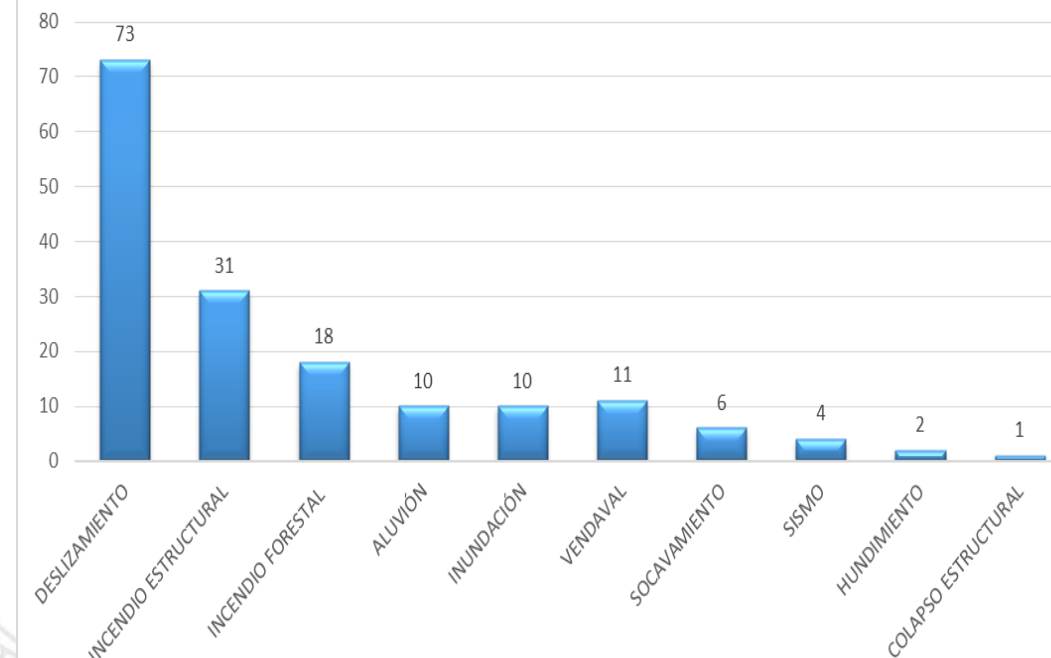
MORONA SANTIAGO

NÚMERO DE EVENTOS PELIGROSOS REGISTRADOS EN LA PROVINCIA DE MORONA SANTIAGO DURANTE EL AÑO 2018

DESlizAMIENTO (DES)	73	LIMÓN (27) MORONA(13) GUALAQUIZA(8) SANTIAGO (13)SUCÚA (1) HUAMBOYA (2) SAN JUAN BOSCO (4) TWINTZA(4) TAISHA (1)	ALUVIÓN (ALU)	10	LIMÓN INDANZA (9)) SAN JUAN BOSCO (1)
INCENDIO ESTRUCTURAL (INE)	31	LIMÓN (4) MORONA (9) GUALAQUIZA (6)SANTIAGO (1)SUCÚA (3) HUAMBOYA (2)PALORA (2) LOGROÑO (1) PABLO SEXTO (3)	SOCAVAMIENTO (SOC)	6	LIMÓN INDANZA (1) MORONA (1)SANTIAGO (3)SUCÚA (1)
INCENDIO FORESTAL (INF)	18	LIMÓN (2) MORONA (3) GUALAQUIZA (8)SANTIAGO (1)SUCÚA (3) PALORA (1)	HUNDIMIENTO (HUN)	2	GUALAQUIZA (1) SAN JUAN BOSCO (1)
VENDAVAL	11	MORONA(4) SUCÚA (1) HUAMBOYA (1)TWINTZA (1)LOGROÑO (1) GUALAQUIZA (3)	SISMO (SIS)	1	GUALAQUIZA (3) HUAMBOYA (1)
INUNDACIÓN (INU)	10	MORONA(3) GUALAQUIZA (4) HUAMBOYA (1) PALORA (1) PABLO SEXTO 1)	COLAPSO ESTRUCTURAL (CES)	1	MORONA (1)

TOTAL DE EVENTOS PELIGROSOS REGISTRADOS EN EL 2018: 163

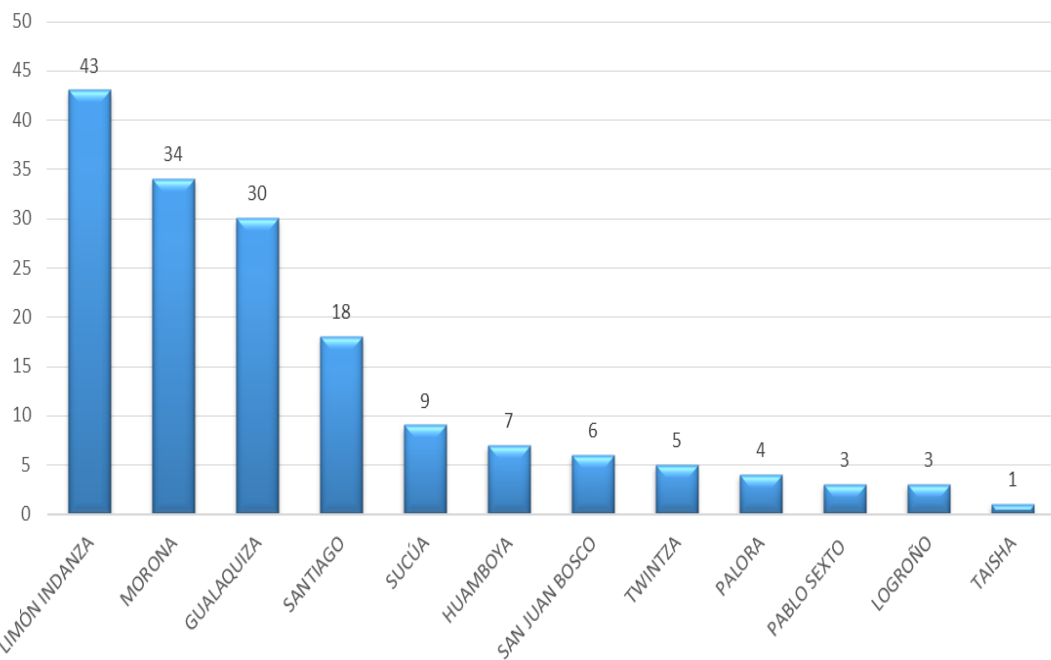
NÚMERO DE EVENTOS PELIGROSOS REGISTRADOS EN EL AÑO 2018



MORONA SANTIAGO

RESUMEN DE LAS AFECTACIONES MÁS REPRESENTATIVAS DURANTE EL 2018

NÚMERO DE EVENTOS PELIGROSOS REGISTRADOS POR CANTÓN EN EL AÑO 2018



Personas:



Fallecidos: 13



Heridos: 9



Personas afectadas: 220



Personas damnificadas: 127

Viviendas:



Viviendas afectadas: 49



Viviendas destruidas: 31

Servicios básicos esenciales:



Vías de acceso afectadas (metros lineales): 3246

Medios de vida y productividad:



Cobertura vegetal afectada (hectáreas): 49,6

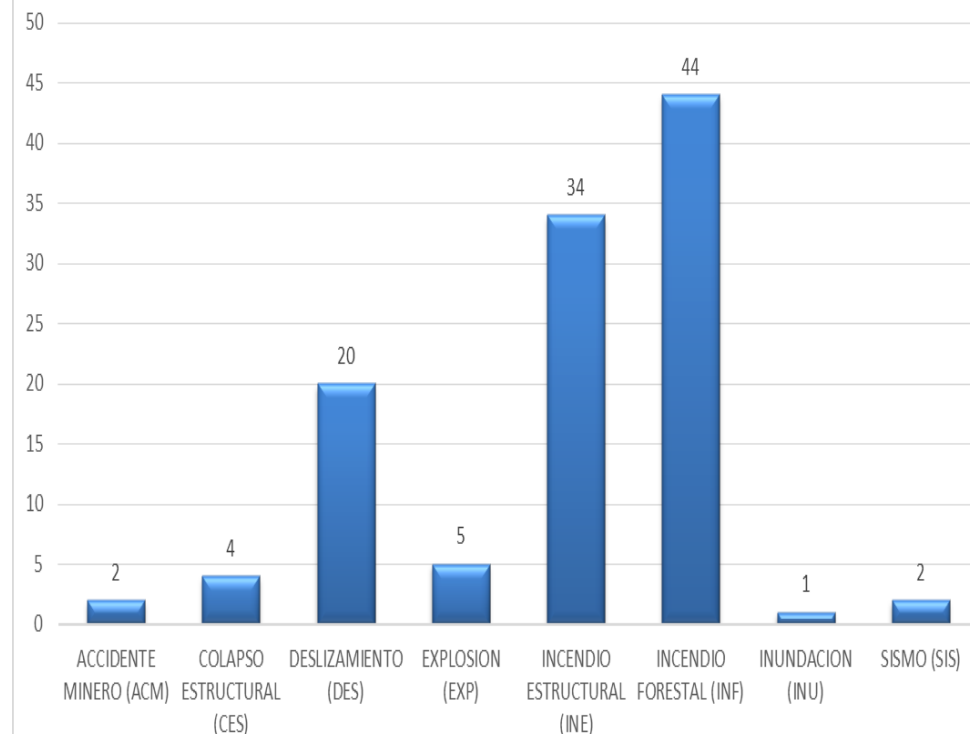
AZUAY

NÚMERO DE EVENTOS PELIGROSOS REGISTRADOS EN LA PROVINCIA DE AZUAY DURANTE EL AÑO 2018

ACCIDENTE MINERO (ACM)	2	PONCE ENRÍQUEZ (1) SIGSIG (1)	INCENDIO ESTRUCTURAL (INE)	34	CAMILO PONCE (1) CHORDELEG (2) CUENCA (15) GUALACEO (3) SAN FERNANDO (1) SANTA ISABEL (2) SEVILLA DE ORO (1) SIGSIG (9)
COLAPSO ESTRUCTURAL (CES)	4	CUENCA(2) SIGSIG (2))	INCENDIO FORESTAL (INF)	44	CAMILO PONCE (1) CHORDELEG (2) CUENCA (15) GUALACEO (3) SAN FERNANDO (1) SANTA ISABEL (2) SEVILLA DE ORO (1) SIGSIG (9)
DESIZAMIENTO (DES)	20	CUENCA (5) GUALACEO (1) PAUTE (4) SANTA ISABEL (1) SEVILLA DE ORO (1) SIGSIG (8)	INUNDACIÓN (INU)	1	CUENCA
EXPLOSIÓN (GLP) Y PIROTECNIA	5	CUENCA GLP (2) PIR (3)	SISMO (SIS)	2	PUCARA (1) SIGSIG (1)

TOTAL DE EVENTOS PELIGROSOS REGISTRADOS EN EL 2018: 112

NÚMERO DE EVENTOS PELIGROSOS REGISTRADOS EN EL AÑO 2018



AZUAY

Personas:



Fallecidos:

7



Heridos:

17



Personas afectadas:

189



Personas damnificadas:

88

Viviendas:



Viviendas afectadas:

31



Viviendas destruidas:

17

Servicios básicos esenciales:



Vías de acceso afectadas (metros lineales):

1103

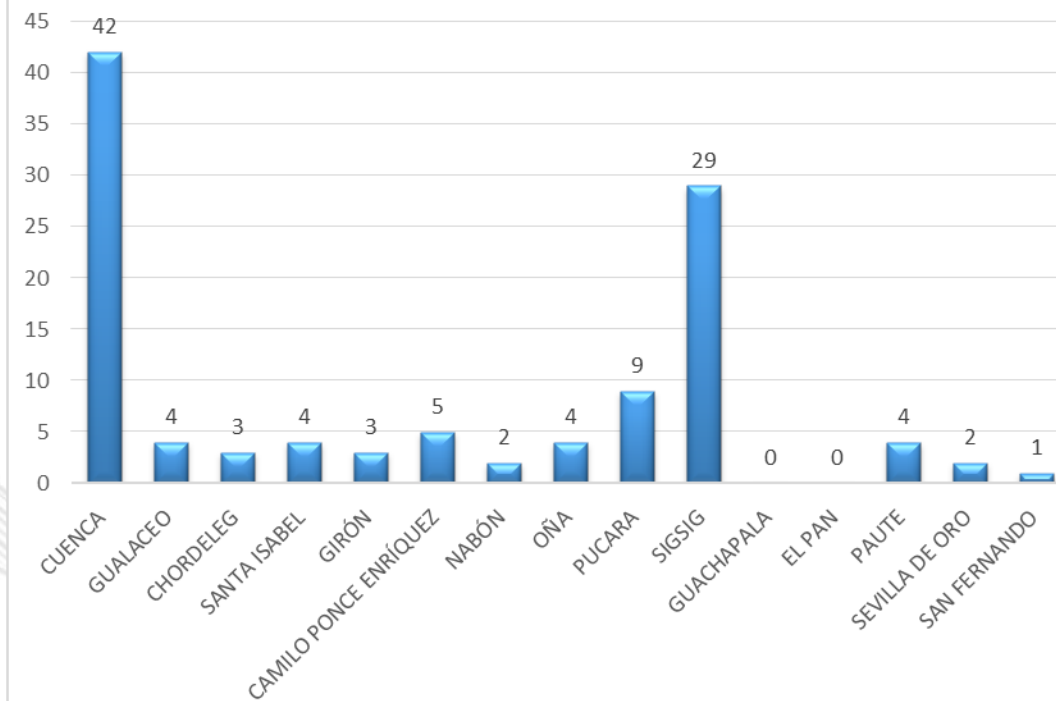
Medios de vida y productividad:



Cobertura vegetal afectada (hectáreas):

4391.99

NÚMERO DE EVENTOS PELIGROSOS REGISTRADOS POR CANTÓN EN EL AÑO 2018



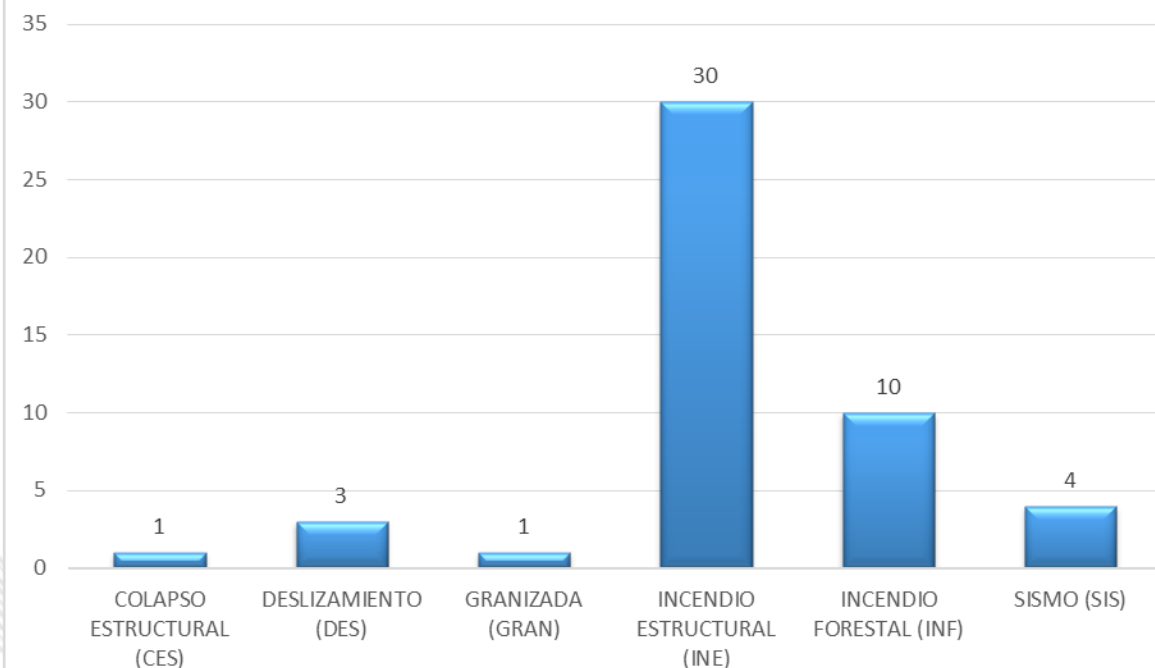
CAÑAR

NÚMERO DE EVENTOS PELIGROSOS REGISTRADOS EN LA PROVINCIA DE CAÑAR DURANTE EL AÑO 2018

COLAPSO ESTRUCTURAL (CES))	1	LA TRONCAL	INCENDIO ESTRUCTURAL (INE)	30	AZOGUES (6) BIBLIAN (1) CAÑAR (7) DELEG (3) EL TAMBO (2) LA TRONCAL (11)
DESLIZAMIENTO (DES)	3	AZOGUES (1) CAÑAR (2)	INCENDIO FORESTAL	10	AZOGUES (2) BIBLIAN (1) CAÑAR (5) DELEG (1) EL TAMBO (1)
GRANIZADA (GRAN)	1	BIBLIAN	SISMO (SIS)	4	CAÑAR (4)

TOTAL DE EVENTOS PELIGROSOS REGISTRADOS EN EL 2018: 49

NÚMERO DE EVENTOS PELIGROSOS REGISTRADOS EN EL AÑO 2018



CAÑAR

Personas:



Fallecidos: 1



Heridos: 7



Personas afectadas: 147



Personas damnificadas: 15

Viviendas:



Viviendas afectadas: 38



Viviendas destruidas: 5

Servicios básicos esenciales:



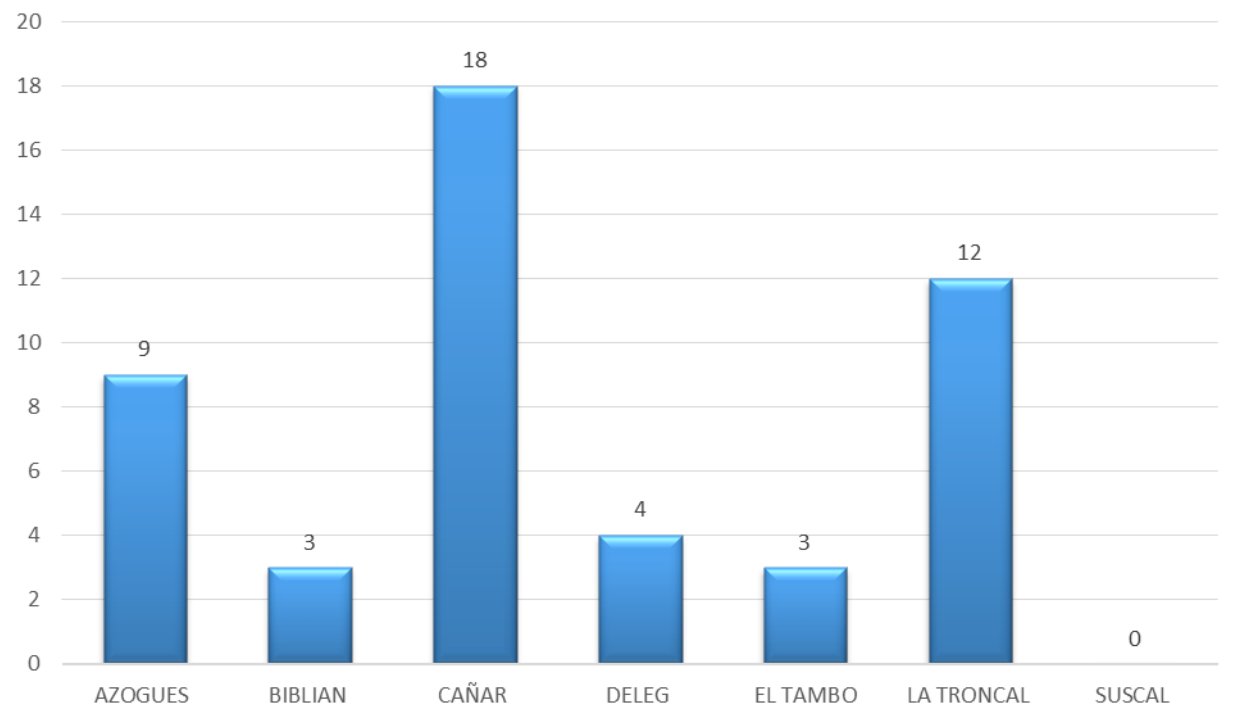
Vías de acceso afectadas (metros lineales): 75

Medios de vida y productividad:



Cobertura vegetal afectada (hectáreas): 659.28

NÚMERO DE EVENTOS PELIGROSOS REGISTRADOS POR CANTÓN EN EL AÑO 2018



ACCIDENTE DE TRANSITO AÑO 2018

Fecha	Provincia	Cantón	Parroquia	Sector	Personas Heridas	Personas Fallecidas	Afectaciones
31/01/2018	Cañar	Cañar	Honorato Vásquez	Inganilla	14	6	Se reporta un accidente de tránsito rozamiento positivo y volcamiento entre un bus de la Cooperativa de Transportes Cañar y un camión color blanco.

UNIDAD DE PREPARACIÓN Y RESPUESTA

Presupuesto ejecutado

PRESUPUESTO CODIFICADO	PRESUPUESTO EJECUTADO	% CUMPLIMIENTO
111.817,03	111.796,65	99,98%

166 albergues y campamentos revisados para el cumplimiento de las normas mínimas de respuesta humanitaria actualizado.

90 Azuay

22 Cañar

54 Morona Santiago



60 activaciones de las diferentes mesas y grupos de trabajo para la elaboración de planes de contingencia de feriados, eventos de concentración masiva y trabajo para la respuesta ante emergencias.

5 visitas a albergues activos debido a emergencias para verificación de estado actual

Azuay 3

Cañar 1

Morona Santiago 1



43 capacitaciones en temas de gestión de riesgos, impartidas a distintas instituciones que forman parte del SNDGR y 6 capacitaciones dirigidas al personal de respuesta del SNGRE en actualización de normativa de gestión de riesgos.

272 voluntarios participan en eventos de concentración masiva, y atención en emergencias.

Azuay 212

Cañar 24

Morona 48

8 participaciones en COE tanto cantonales como provinciales, debido a diferentes emergencias.

80 entregas de asistencia humanitaria a personas afectadas por eventos peligrosos, principalmente por incendios estructurales deslizamientos e inundaciones.

Azuay 23 entregas

Cañar 34 entregas

Morona Santiago 24 entregas



253 planes de contingencia por eventos de concentración masiva revisados.

Azuay 148

Cañar 62

Morona Santiago 40

Entrega de 1.216 insumos de respuesta para familias que se encuentran en zonas vulnerables a inundaciones en los cantones de Paute, Cuenca, Santa Isabel, Gualaceo, Girón, Camilo Ponce Enríquez, La Troncal, Cañar, El Tambo, Limón Indanza.

Azuay 494 (Camilo Ponce Enríquez, Paute, Gualaceo, Girón, Santa Isabel, Cuenca)

Cañar 645 (La Troncal, Cañar)

Morona Santiago 75 (Limón Indanza y Tiwintza)



24 planes de contingencia por feriado elaborados entre la Coordinación Zonal y el Ministerio del Interior (Gobernaciones).

Azuay 8

Cañar 8

Morona Santiago 8



23 operativos en conjunto con la Intendencia de Policía, para verificación de cumplimiento de planes de contingencia en eventos de afluencia masiva.

15 participaciones en simulacros y simulaciones.

Azuay 1

Cañar 1

8 planes de contingencia elaborados por incendios forestales, inundaciones y deslizamientos.

Azuay 3

Cañar 3

Morona Santiago 2



179 voluntarios capacitados en temas de gestión de riesgos, sistema de comando de incidentes, introducción USAR, actualización búsqueda y rescate, campamentación, primeros auxilios y manejo de COE.

Azuay 71

Cañar 12

Morona Santiago 96



17 planes institucionales de gestión de riesgos y emergencias GAD Pucara, Hospital Monte Sinai, ECU911 Austro, GAD El Tambo, CAC Azogues, GAD La Troncal, CIBV Emblemático Sucua, CNT Macas, Complejo turístico El Tesoro, ECU 911 Macas, MAE, HIDROABANICO, HIDROSANBARTOLO, GAD Huamboya, GAD Pablo Sexto, Gualaquiza y Macas.

Azuay 3

Cañar 3

Morona Santiago 11

6 brigadas conformadas en Búsqueda y Rescate, comunicación, EVIN, Campamentación, Primeros Auxilios.

Azuay 3

Morona Santiago 3



UNIDAD DE ANÁLISIS DE RIESGOS

Presupuesto ejecutado

PRESUPUESTO CODIFICADO	PRESUPUESTO EJECUTADO	% CUMPLIMIENTO
75.758,98	75.758,98	100,00%

CAÑAR



24 inspecciones técnicas por amenazas, vulnerabilidad y riesgo.

Inspección de los escenarios para la acreditación de los equipos USAR.

Elaboración de mapas preliminares 1:25000 de amenaza por inundación del cantón La Troncal.

Inspecciones técnicas a los predios destinados para el proyecto del gobierno Casa Para Todos.

MORONA SANTIAGO

8 inspecciones técnicas por amenazas, vulnerabilidad y riesgo.

Inspección técnica a viviendas afectadas en el sector San José debido al sismo registrado el 31 de enero de 2018, en el cantón Huamboya.

Inspección a los márgenes del Río Pan de Azúcar en el cantón San Juan Bosco por socavación de taludes.

Información previa de riesgos para la construcción del Terminal Terrestre en Gualaquiza.

Inspección por emergencia: Estudio preliminar hidrológico del deslizamiento presentado en el cantón Limón Indanza.

Seguimiento al movimiento del suelo en el sector de La Dolorosa, parroquia Copal, cantón Santiago.

AZUAY

- 38 inspecciones técnicas por amenazas, vulnerabilidad y riesgo.

Coordinación para acuerdos interinstitucionales entre la Universidad del Azuay y el SNGRE para temas de elaboración de mapas de amenaza por movimientos de masa e inundaciones de la zona 6 a escala 1:25 000.

Participación en reuniones del Comité Técnico de Cogestión de La Josefina, en donde se trataron temas como: estabilización del cerro Tamuga, el cerro Tahuallin y inundaciones en la zona de El Descanso y elaboración de estudios geológicos, modelación de inundaciones en la unión del Río Burgay y Río Cuenca; y modelamientos hidráulicos por parte del SNGRE.

Elaboración de mapas preliminares 1:25000 de amenaza por inundación del cantón Camilo Ponce Enríquez, provincia de Azuay.



- Revisión del proyecto de estabilización de deslizamientos presentado por el GAD de Girón para la emisión del aval técnico para proyectos de mitigación y reducción de riesgos.

Inspecciones técnicas a los predios destinados para el proyecto del gobierno Casa Para Todos.

Conferencia dictada en la Universidad del Azuay sobre Las Buenas Prácticas de la Construcción de acuerdo a la NEC 2015.

UNIDAD DE FORTALECIMIENTO DE CAPACIDADES

Presupuesto ejecutado

PRESUPUESTO CODIFICADO	PRESUPUESTO EJECUTADO	% CUMPLIMIENTO
88.805,07	88.689,12	99,87%

MORONA SANTIAGO

Capacitación para la inclusión de la variable de gestión de riesgos en los planes de desarrollo y ordenamiento territorial (PDyOT) de los GAD cantonales: Morona, Tiwintza, Taisha, Limón Indanza, Pablo Sexto, Palora, Gualaquiza, Sucúa y San Juan Bosco.

Socialización de la campaña de prevención de incendios forestales en colonias vacacionales.

4 Comités Comunitarios de Gestión de Riesgos fortalecidos en: Santa Rosa de Mamanguy, Centro Shuar Yunkuankas, Nunkui-Nunka y Yaas-Nunka.

4 GAD cantonales motivados y acompañados para la conformación de UGR en los cantones: Pablo Sexto, Logroño, San Juan Bosco, Sucúa.



5 GAD asistidos técnicamente en la metodología para la elaboración de las Agendas de Reducción de Riesgos en los cantones: San Juan Bosco, Logroño, Pablo Sexto, Huamboya y Sucúa.

9 GAD capacitados en la inclusión de la variable de gestión de riesgos en sus Planes de Desarrollo y Ordenamiento Territorial (PDYOT) en los cantones: Morona, Tiwintza, Taisha, Limón Indanza, Pablo Sexto, Palora, Gualaquiza, Sucúa y San Juan Bosco.

CAÑAR

2 instituciones del SNDGR capacitados en las normativas de reducción de riesgos vigentes, en los cantones: GAD El Tambo, UGR Déleg.

120 personas socializadas en las diferentes campañas de prevención de incendios forestales y pirotecnia, comprende en: Comunidad Aguilan, Manta Real, Zhucay, San Miguel, Mesa Ambiental GAD Cañar.

2 Comités Comunitarios de Gestión de Riesgos fortalecidos en Taday y Rivera.

3 GAD cantonales motivados y acompañados para la conformación de Unidades de Gestión de Riesgos en los cantones Déleg, Biblián, Cañar.

2 GAD asistidos técnicamente en la metodología para la elaboración de las Agendas de Reducción de Riesgos en los cantones de El Tambo y La Troncal.

6 GAD capacitados en la inclusión de la variable de gestión de riesgos en sus Planes de Desarrollo y Ordenamiento Territorial (PDYOT) en los cantones de El Tambo, La Troncal, Suscal, Cañar, Azogues, Biblián,

AZUAY

Conformación de redes de participación ciudadana en gestión de riesgos en los cantones Oña con 22 integrantes y Nabón con 42 integrantes, fortaleciendo de esta manera el SNDGR.

Capacitación para la inclusión de la variable de gestión de riesgos en los planes de desarrollo y ordenamiento territorial (PDyOT) de los GAD cantonales:

Paute, Chordeleg, Gualaceo, San Fernando, Cuenca, El Pan, Sevilla de Oro, Camilo Ponce Enríquez, Guachapala, Girón, Nabón y Santa Isabel.

Socialización de la campaña de prevención de incendios forestales en colonias vacacionales en los cantones de la Prov. Azuay.

4 Comités Comunitarios de Gestión de Riesgos fortalecidos en: Azuay: Puculcay, Tasqui, San José de Raranga y Guel.

7 GAD cantonales motivados y acompañados para la conformación de Unidades de Gestión de Riesgos en los cantones de: *Girón, Guachapala, San Fernando, Sevilla de Oro, Paute, Nabón, Pucará.*

5 GAD asistidos técnicamente en la metodología para la elaboración de las Agendas de Reducción de Riesgos en los cantones: *Gualaceo, Nabón, Girón, Ponce Enríquez y San Fernando.*

13 GAD capacitados en la inclusión de la variable de gestión de riesgos en sus Planes de Desarrollo y Ordenamiento Territorial (PDYOT) en los cantones: *Paute, Chordeleg, Gualaceo, San Fernando, Cuenca, El Pan, Sevilla de Oro, Camilo Ponce Enríquez, Guachapala, Girón, Nabón y Santa Isabel.*

44 operadores de agua potable y presidentes de juntas de agua, socializados en la campaña de prevención de incendios forestales, en coordinación con la mesa de agua del cantón Nabón.

Resumen de personas e instituciones beneficiadas a nivel zonal

1.507 personas capacitadas en herramientas de gestión de riesgos
60 instituciones del SNDGR capacitados en las normativas de reducción de riesgos.

5.538 personas socializadas en las diferentes campañas de prevención de incendios forestales y pirotecnia.

Acompañamiento en procesos de capacitación a 49 funcionarios del CONGOPE que participan en tutoría virtual del curso “Introducción a la gestión de riesgos de desastres

HITOS REALIZADOS

SERVICIO NACIONAL DE
GESTIÓN DE RIESGOS Y EMERGENCIAS



Encuentro ciudadano para planes de contingencia en zonas mineras.

La Ing. Paulina Padrón Coordinadora zonal 6, firmó un convenio de cooperación interinstitucional celebrado con el Benemérito Cuerpo de Bomberos Voluntarios de Cuenca (BCBVC), el 02 de abril 2018. Este convenio se encuentra ejecutado, se realizó el traspaso de equipos repetidores del servicio hacia la infraestructura que tiene el BCBVC. Actualmente se encuentra operativo y se encuentra programada la frecuencia del SNGRE en el vehículo comando del BCBVC, como enlace para operaciones conjuntas.

Encuentro Nacional de Preparación y Respuesta, realizado en Cuenca con la participación de técnicos de las diferentes zonas.

48 nuevos Voluntarios de Protección Civil de SNGRE incorporados.

Taller “Buenas prácticas en la construcción” dirigido a estudiantes de las facultades de arquitectura e ingeniería de la Universidad del Azuay.

“Encuentro y feria ciudadana para la prevención y autoprotección, ante la presencia de eventos peligrosos”, con la participación de 95 representantes de comunidades, barrios, ejecutivo desconcentrado, voluntariado de protección civil SNGRE, instituciones de respuesta y autoridades del cantón Limón Indanza.

Primer simulacro de sismo en la falla geológica de Girón y Santa Isabel, con la participación de 276 personas de los organismos de respuesta y 2.652 estudiantes de 7 unidades educativas de Girón en donde se activaron los COE cantonales en el cual se midió la capacidad de organización y activación de mesas técnicas de acuerdo a los planes de gestión de riesgos tanto de los GAD, como de las instituciones participantes del simulacro. (Gobernación del Azuay, Gobierno provincial del Azuay, GAD Girón, GAD Santa Isabel, Bomberos Girón, Santa Isabel y Cuenca, Ministerio de Salud, Ministerio de Educación, Fuerzas Armadas, Comisión de Tránsito del Ecuador, Policía Nacional, Cruz Roja, Azuay Radio Club).



Taller dirigido a Unidades de Gestión de Riesgos de la zona 6 sobre la normativa, marco legal e inclusión de la gestión de riesgos en el uso y gestión del suelo, desarrollado en Cuenca.

Taller de capacitación en gestión de riesgos, manual del COE y Plan Nacional de Respuesta a instituciones que conforman el SNDGR en la provincia de Morona Santiago.

Encuentro zonal de voluntarios de protección civil SNGRE en el cantón Limón-Indanza.

Entrega de donación de insumos de gestión de riesgos a escuela Ezequiel Cárdenas del cantón Cañar con la presencia de la Lcda. Alexandra Ocles Directora del SNGRE.



Feria lúdica realizada en el cantón Gualaceo por el día Internacional de Reducción de Riesgos de Desastres.

“Taller de evaluación de inicial de necesidades” organizado por el SNDGR y la Cruz Roja ecuatoriana en la ciudad de Cuenca, replicando conocimientos adquiridos en el taller de Guayaquil, con la participación de 14 personas entre técnicos de Cruz Roja, UGR cantonales y del SNDGR.

Lanzamiento de la campaña “Pirotecnia responsable” en la Unidad Educativa Don Bosco en el cantón Morona.

Tercera acreditación de grupos de búsqueda y rescate urbano USAR desarrollado en Cuenca y Azogues.



DIRECCIÓN DE APOYO EN TERRITORIO

Presupuesto ejecutado

PRESUPUESTO CODIFICADO	PRESUPUESTO EJECUTADO	% CUMPLIMIENTO
428.273,61	427.096,05	99,73%



99.89% de presupuesto ejecutado.

41 funcionarios capacitados en diferentes áreas.

149 coberturas realizadas en temas de gestión de riesgos.

58 participaciones de los voceros en los diferentes medios de comunicación.

Comunicación efectiva a través de grupos de periodistas de cada provincia con el fin de informar de manera inmediata, principalmente sobre emergencias; envío de videos, audios, boletines y fotografías para apoyo a la publicación de noticias. Adicionalmente se realiza explicación sobre uso adecuado de términos.

144 coordinaciones con las Gobernaciones para la ejecución de ruedas de prensa, para información de planes de contingencia en feriados; adicionalmente se coordina las campañas que se llevan a cabo durante el año con distintas instituciones.

Durante el presente año se ha coordinado tanto con instituciones del ejecutivo como con GAD's e instituciones públicas y privadas la difusión de la campaña Ecuador preparado ante riesgos y desastres.

30 discursos y ayudas memoria elaborados para ruedas de prensa y diferentes eventos.

46 boletines de prensa publicados en la página web institucional de la SGR y medios de comunicación.

100% de requerimientos tecnológicos atendidos en la zona.

93% de los requerimientos atendidos en el tiempo establecido.

99% satisfacción sobre el uso de los servicios institucionales.

APOYO A OTRAS ZONALES

Apoyo del equipo de preparación y respuesta, en la ejecución de simulacro de tsunami con activación del sistema de alerta temprana en la provincia de Santa Elena.

Apoyo en la ejecución del segundo ejercicio USAR desarrollado en Portoviejo.

Apoyo de comunicación social en el cantón Chillanes provincia de Bolívar, debido a la emergencia suscitada por el sismo con epicentro la provincia de Chimborazo.

Apoyo de comunicación social, en la cobertura del simulacro de sismo en el cantón Loja.

PROCESOS DE CONTRATACIÓN Y COMPRAS PÚBLICAS DE BIENES Y SERVICIOS

TIPO DE CONTRATACIÓN	ESTADO ACTUAL			
	Adjudicados		Finalizados	
	Número Total	Valor Total	Número Total	Valor Total
Ínfima Cuantía	184	29.346,18	184	29.346,18
Catálogo Electrónico	27	15.377,83	27	15.377,83
Otras	1	40.598,52	1	40.598,52

GRACIAS

SERVICIO NACIONAL DE
GESTIÓN DE RIESGOS Y EMERGENCIAS

