



COORDINACIÓN ZONAL 9

RENDICIÓN DE GESTIÓN 2019

DIRECCIÓN DE GESTIÓN DE RIESGOS - 2019

SERVICIO NACIONAL DE GESTIÓN DE EMERGENCIAS

Lenín



Proceso Integral de la Gestión de Riesgo de Desastres

La coordinación del SNDGR





UNIDAD DE ANÁLISIS DE RIESGOS - 2019

SERVICIO NACIONAL DE GESTIÓN DE EMERGENCIAS

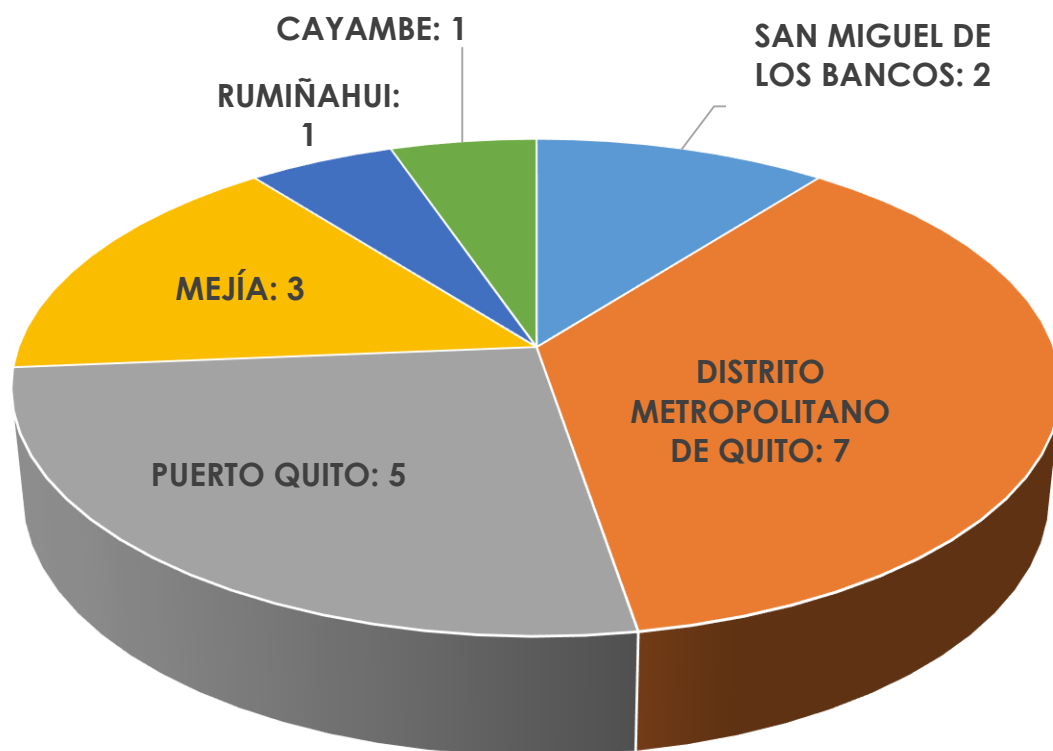
Lenín



Inspecciones por amenazas

19 inspecciones para determinar amenazas beneficiando **3. 193** ciudadanos

INSPECCIONES POR CANTÓN



INSPECCIONES POR AMENAZA

- Movimiento en Masa
- Sismos
- Inundaciones
- Volcánicas


Informes de inspecciones técnicas de análisis de amenaza



**Aluvión Pinar
Alto-Osorio, DMQ**



**Viviendas en la
parroquia Solanda,
DMQ**



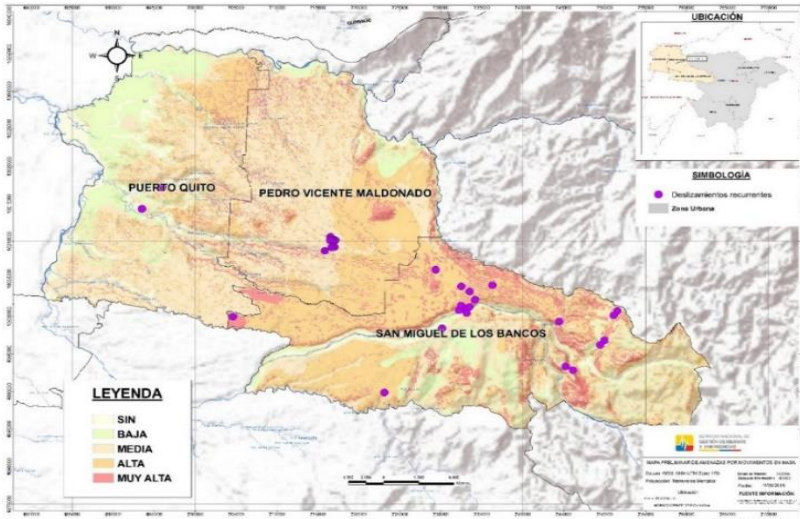
**La Playita, Puerto
Quito**



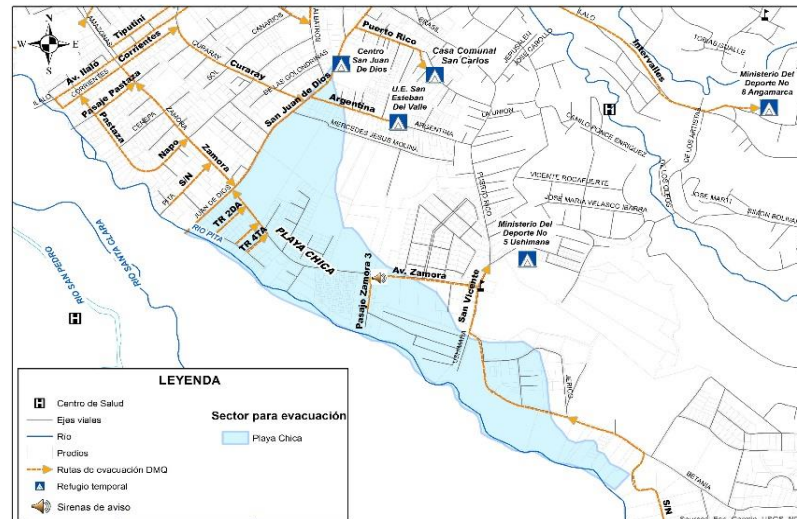
**Colegio Giovanni
Farina, Rumiñahui**



Mapas de susceptibilidad a amenazas, rutas de evacuación, zonas seguras: 82 mapas



Mapa de susceptibilidad a movimientos en masa, Noroccidente de la provincia de Pichincha



Mapa rutas de evacuación y puntos de encuentro, volcán Cotopaxi, Valle de los Chillos, DMQ



Mapa rutas de evacuación y puntos de encuentro ante peligro sísmico, Mindo

ACCESO A LA INFORMACIÓN DE GESTIÓN DE RIESGOS



24 SOLICITUDES DE INFORMACIÓN



ACOMPañAMIENTO IDENTIFICACIÓN AMENAZAS, VULNERABILIDAD Y RIESGOS EN TERRITORIO



GAD Rumiñahui



GAD Provincial

8 GAD's

Intercambio de información con DMQ y San Miguel de los Bancos

SERVICIO NACIONAL DE GESTIÓN DE RIESGOS Y EMERGENCIAS





UNIDAD DE FORTALECIMIENTO Y DESARROLLO DE CAPACIDADES - 2019

Personas sensibilizadas y capacitadas para la reducción de riesgos de desastres

34.050 personas sensibilizadas para la reducción de riesgos de desastres.

1.529 personas capacitadas para la reducción de riesgos de desastres.



Capacitación a Unidades Educativas



Capacitación a instituciones públicas

GAD capacitados para reducción de riesgos de desastres

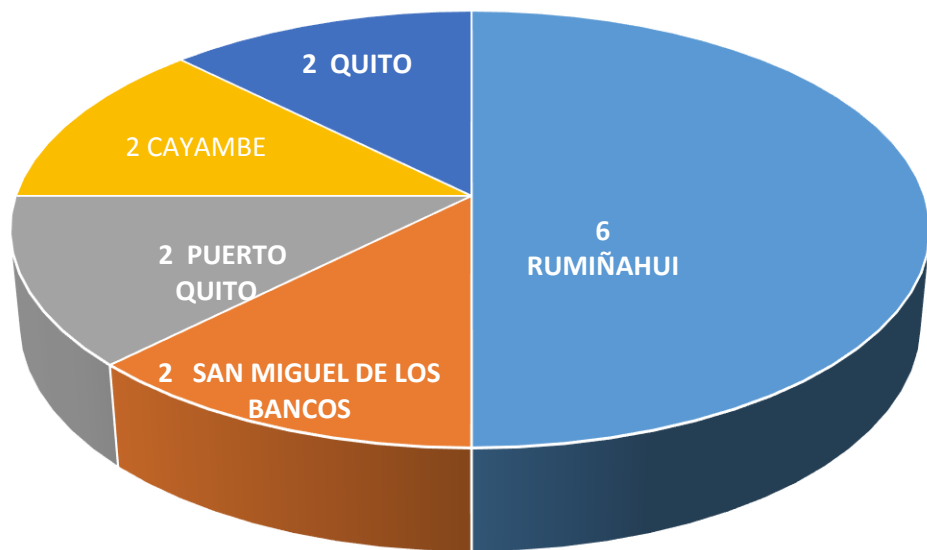
8 Gobiernos Autónomos Descentralizados capacitados sobre la inclusión de la variable Gestión de Riesgos en sus Planes de Desarrollo y Ordenamiento Territorial (PDyOT).

6 GAD capacitados en gestión de riesgos de desastres.



Comités comunitarios

14 Comités Comunitarios de Gestión de Riesgos (CGR) conformados y fortalecidos.



Capacitaciones a CCGR-Puerto Quito

FUENTE: *Unidad de Fortalecimiento y Desarrollo de Capacidades (2019).*

SERVICIO NACIONAL DE GESTIÓN DE RIESGOS Y EMERGENCIAS



Redes de Participación Ciudadana

3 Redes de Participación Ciudadana en Gestión de Riesgo conformadas y validadas.

PROVINCIA	REDES DE PARTICIPACIÓN CIUDADANA
Pichincha	Cantoniales:
	San Miguel de los Bancos, Rumiñahui
	Provincial: Red ONG



FUENTE: *Unidad de Fortalecimiento y Desarrollo de Capacidades (2019).*

COE CANTONALES Y PROVINCIALES FORTALECIDOS

4 COE cantonales fortalecidos

Manual de Operaciones de Emergencia



FUENTE: *Unidad de Fortalecimiento y Desarrollo de Capacidades (2019).*

Proceso Integral de la Gestión de Riesgo de Desastres

La coordinación del SNDGR




PREVENCIÓN

- Gestión Prospectiva
- Gestión Correctiva



RESPUESTA

- Preparación
- Respuesta y Atención



RECUPERACIÓN

- Rehabilitación
- Reconstrucción



MANTENIMIENTO DE ACCIONES



UNIDAD DE PREPARACIÓN Y RESPUESTA ANTE EVENTOS ADVERSOS – UPREA 2019

Preparación para la Respuesta

9 Planes de Contingencia para feriados

12 Planes institucionales

12 Simulaciones/Simulacros con instituciones del SNDG

60 Calificaciones de espacios para Campamentos y Alojamientos Temporales



Preparación para la Respuesta

58 Captación de Voluntarios de Protección Civil

7 Eventos de concentración masiva

80 Voluntarios Capacitados



Proceso Integral de la Gestión de Riesgo de Desastres

La coordinación del SNDGR



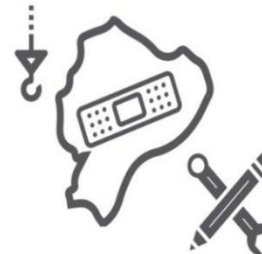
PREVENCIÓN

- Gestión Prospectiva
- Gestión Correctiva



RESPUESTA

- Preparación
- Respuesta y Atención



RECUPERACIÓN

- Rehabilitación
- Reconstrucción

GESTIÓN DE LA INFORMACIÓN

Sala de Situación y Monitoreo

Dmeva / Umeva

Sala de Situación nacional / provincial

MANTENIMIENTO DE ACCIONES

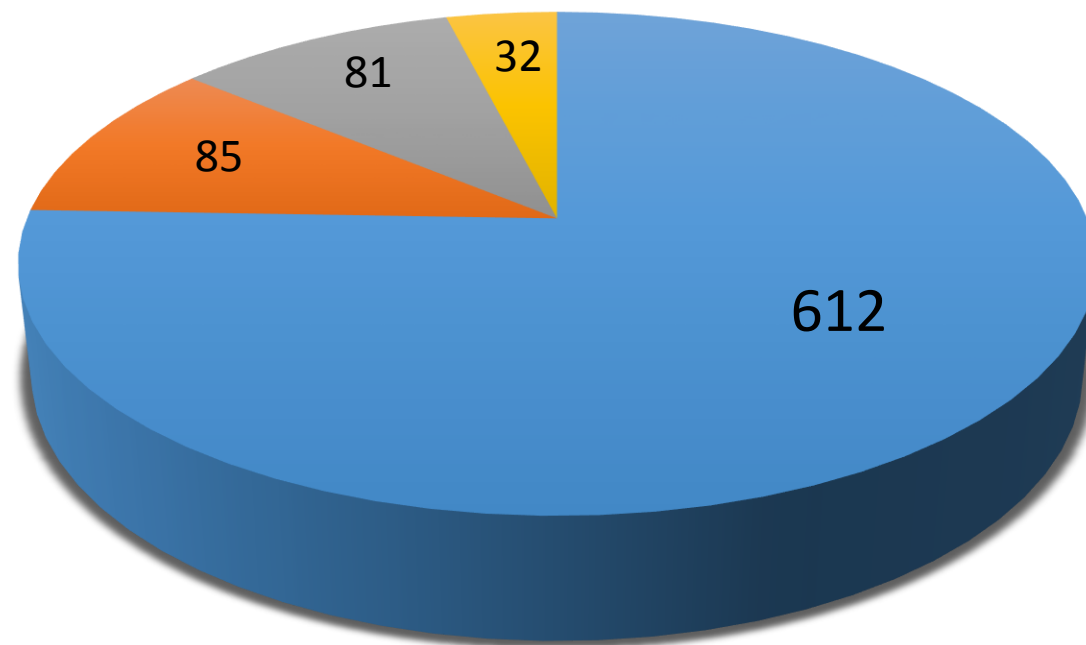


UNIDAD DE MONITOREO DE EVENTOS ADVERSOS - UMEVA

2019

Eventos registrados

CANTÓN	EVENTOS
Quito	612
Mejía	85
Cayambe	81
Pedro Moncayo	32
Rumiñahui	18
Puerto Quito	14
San Miguel De Los Bancos	9
Pedro Vicente Maldonado	1
Total general	852

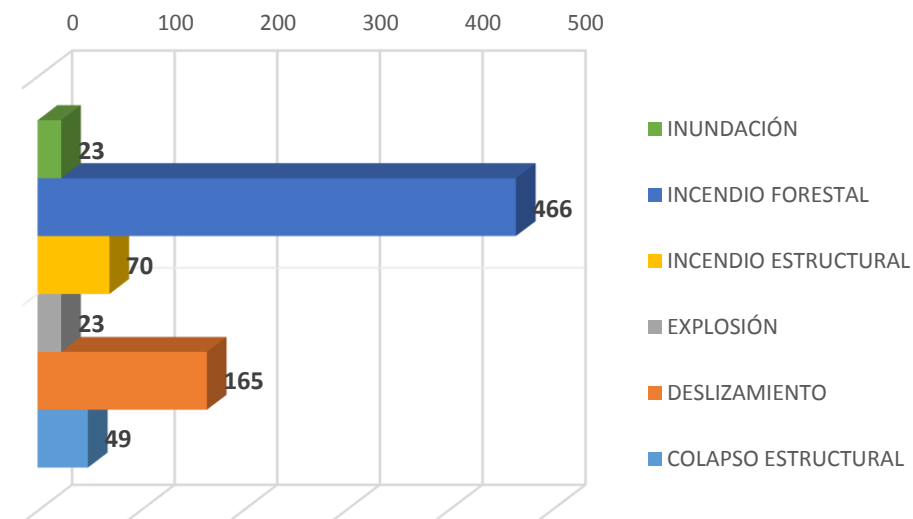


■ Quito ■ Mejía ■ Cayambe ■ Pedro Moncayo

Eventos con mayor incidencia

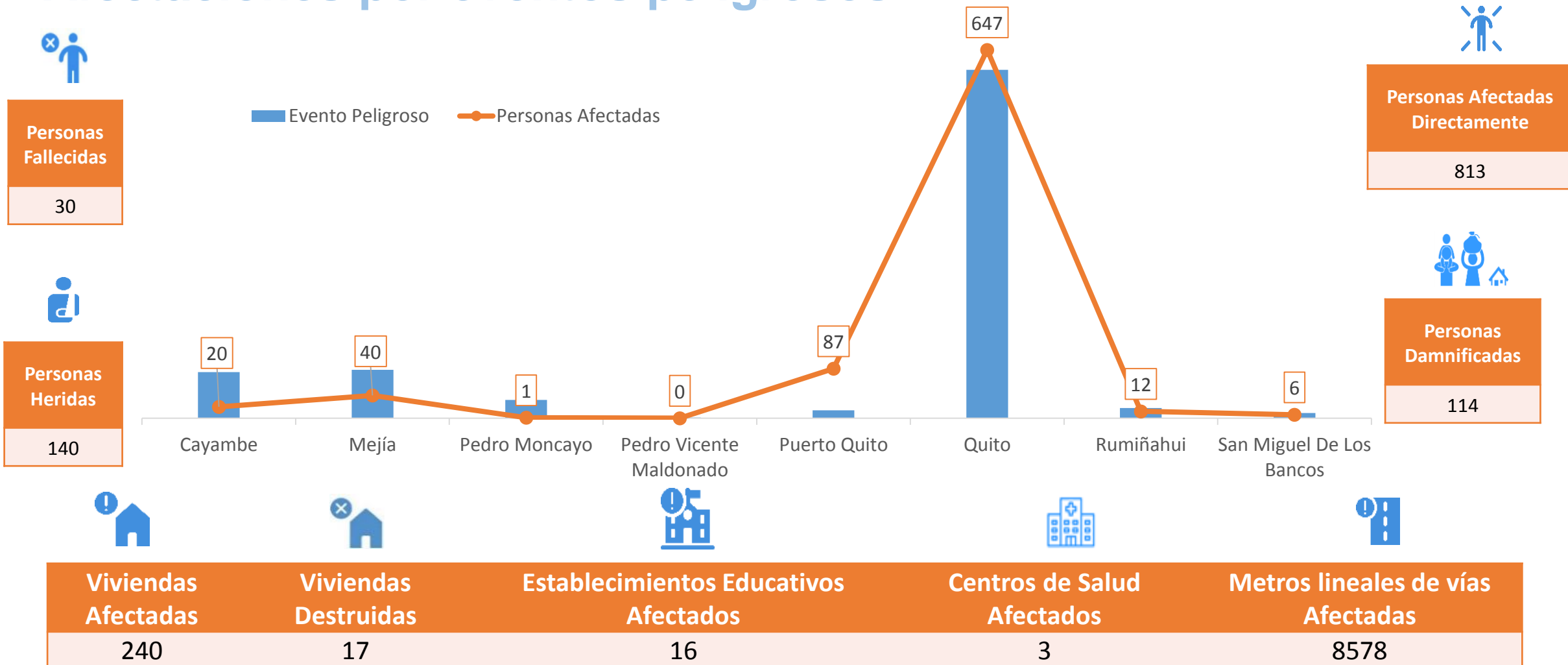


CANTONES	COLAPSO ESTRUCTURAL	DESLIZAMIENTO	EXPLOSION	INCENDIO ESTRUCTURAL	INCENDIO FORESTAL	INUNDACION	*OTROS	TOTAL
Cayambe	2	3	0	3	69	1	3	81
Mejía	0	50	1	1	30	1	2	85
Pedro Moncayo	0	4	0	1	27	0	0	32
Pedro Vicente Maldonado	0	1	0	0	0	0	0	1
Puerto Quito	0	10	0	1	1	1	1	14
Quito	46	93	19	60	328	19	47	612
Rumiñahui	1	0	2	1	10	1	3	18
San Miguel De Los Bancos	0	4	1	3	1	0	0	9
Total general	49	165	23	70	466	23	56	852



*Otros: Aluvión, contaminación ambiental, granizada, hundimiento, intoxicación, perturbación de eventos masivos, sismo, socavamiento, tormenta eléctrica y vendaval

Afectaciones por eventos peligrosos





DIRECCIÓN DE APOYO TERRITORIAL- 2019

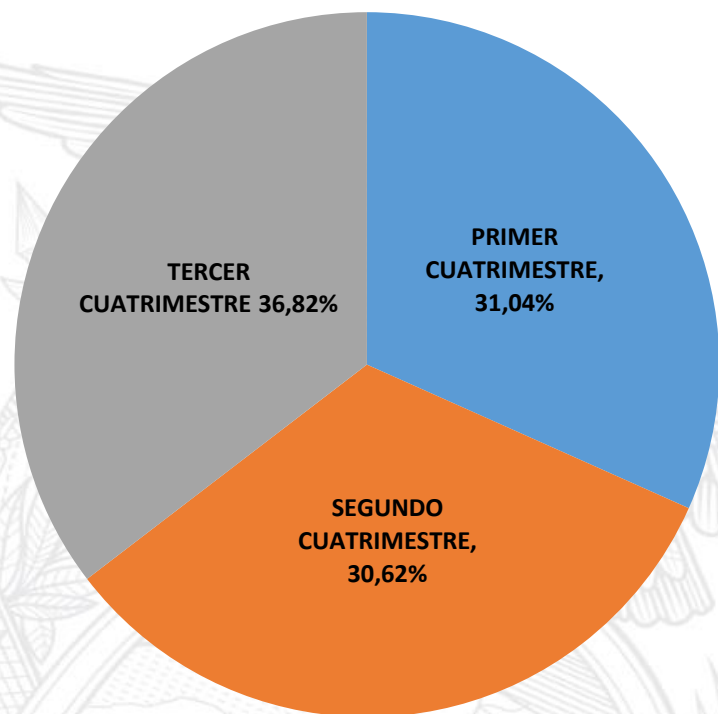
SERVICIO NACIONAL DE GESTIÓN DE EMERGENCIAS

Lenín



Presupuesto 2019

Presupuesto asignado de 845.416,85
Ejecución presupuestaria 99.79%



	RUBRO	PORCENTAJE EJECUCIÓN
GRUPO 53	BIENES Y SERVICIOS DE CONSUMO	98,85%
GRUPO 51	GASTO DE PERSONAL	100%
GRUPO 57	OTROS EGRESOS CORRIENTES	99,10%
GRUPO 99	OTROS PASIVOS	100%

Comunicación Social

La Unidad de Comunicación Social tiene por objetivo de posicionar y concientizar a través de la comunicación el manejo responsable de la información del público interno y externo, para que la temática de gestión de riesgos sea conocida de manera integral, garantizando el principio de transparencia y el libre acceso a la información a través de los medios de comunicación social y otras formas de información alternativa, además realizamos procesos educomunicacionales para fortalecer las fases de prevención, respuesta y recuperación en la gestión de riesgos:



- **24** boletines de prensa publicados en la página web
- **4** entrevistas por mes para un total de 48 en promedio
- **3** Planes de comunicación con los GAD involucrados por el Simulacro del Volcán Cotopaxi en archivo.
- **1** Centro de Documentación de carácter nacional en materia de Gestión de Riesgos.
- **10** agendas de eventos y actos protocolarios institucionales.
- **24** carteleras y/o boletines
- Activación en Twitter y Facebook.
- **1** Archivo de material POP institucional (Afiches, avisos, trípticos, folletos, cuadernos, boletines informativos, etc.).

¡Gracias!



SERVICIO NACIONAL DE GESTIÓN DE EMERGENCIAS



Lenín

