

INFORME NARRATIVO DE RENDICIÓN DE CUENTAS A LA CIUDADANÍA

Coordinación Zonal 5 –8 del Servicio Nacional de Gestión de Riesgos y Emergencias

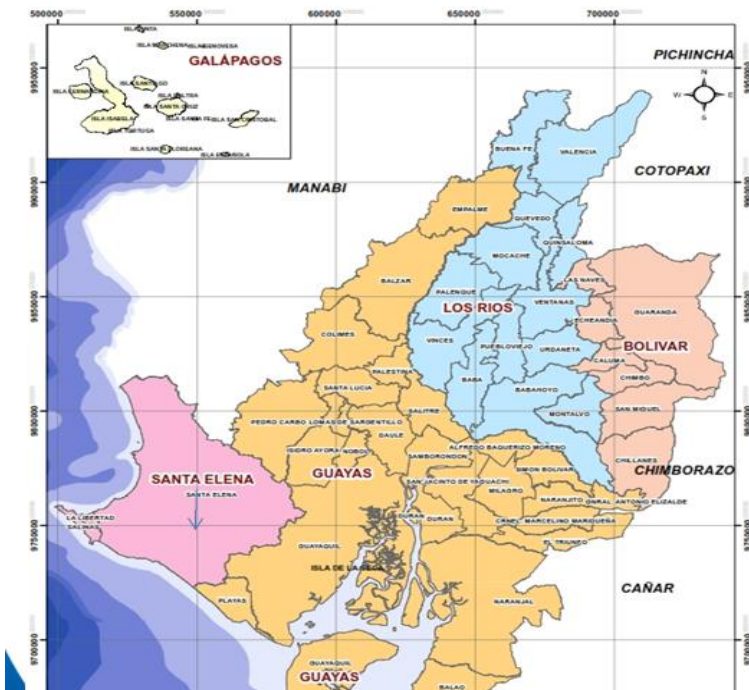
Periodo (Enero –Diciembre /2019)

En la Provincia del Guayas, ciudad de Guayaquil, Auditorio ECU 911 Samborondón, Centro Integrado de Seguridad, a los veinte y tres días del mes de octubre del dos mil veinte, a las 15h00, en el Km 0,5 vía Samborondón, se instala la Rendición de Cuentas Gestión 2019, de la Coordinación Zonal 5 y 8 del Servicio Nacional Gestión de Riesgos, con la presencia de autoridades y miembros de la ciudadanía, con la finalidad de dar cumplimiento al mandato constitucional, puesto que a partir de la Constitución de 2008, la Rendición de Cuentas es reconocida como un derecho del ciudadano y obligación de la institución pública.

SOCIALIZACIÓN DEL TRABAJO DEL SERVICIO NACIONAL DE GESTIÓN DE RIESGOS Y EMERGENCIAS Y LA AGENDA.

La Mgs. Sarli Delgado Aguilar, Coordinadora Zonal 5 de Servicio Nacional de Gestión de Riesgos y Emergencias, expuso sobre el Sistema Nacional Descentralizado de Gestión de Riesgos, estructura de la coordinación 5 y 8, además la planificación en las políticas públicas y la importancia de la participación ciudadana en la gestión de riesgos.

CIFRAS RELEVANTES DE LA CZ 5 Y 8



- 4'941.056 Total de población
- 5 GAD provinciales
- 51 GAD cantonales
- 126 GAD parroquiales:
- Km2: 38776,25

UMEVA – SALA SITUACIONAL

Es una estructura de implementación nacional donde la información de eventos adversos (ocurridos o potenciales), es analizada sistemáticamente para caracterizar el impacto sobre la población, especialmente en situaciones de emergencias y desastres.

EVENTOS PELIGROSOS PROVINCIAS

2019

EVENTOS	BOLÍVAR	GALÁPAGOS	GUAYAS	LOS RÍOS	SANTA ELENA	Total
ALUVIÓN	2					2
COLAPSO ESTRUCTURAL	3	3	99	21	3	129
CONTAMINACIÓN AMBIENTAL		1	3	1		5
DÉFICIT HÍDRICO			2			2
DESLIZAMIENTO	35		4	5	2	46
EXPLOSIÓN	1	1	7	4		13
HUNDIMIENTO	1		1	4		6
INCENDIO ESTRUCTURAL	11	5	283	62	19	380
INCENDIO FORESTAL	27		257	26	30	340
INTOXICACIÓN			2	2		4
INUNDACIÓN	2	5	81	62	2	152
SISMO	2		35	7	12	56
SOCAVAMIENTO	2		2	6		10
VENDAVAL	1		11	8		20
Total general	87	15	787	208	68	1165

Incendios Forestales

PROVINCIA	2019
Bolívar	27
Guayas	256
Los Ríos	26
Santa Elena	30
Total general	339

Hectáreas de cobertura vegetal quemada por cantones

PROVINCIA	Cantón	2019
BOLÍVAR	CHIMBO	1,32
	GUARANDA	152,04
	SAN MIGUEL	2,55
Total Bolívar		155,91
GUAYAS	BALAO	6
	BALZAR	14
	COLIMES	1
	DAULE	30
	GUAYAQUIL	2058
	ISIDRO AYORA	59
	LOMAS DE SARGENTILLO	24
	NARANJAL	6
	PEDRO CARBO	138
	PLAYAS	13,5
SALITRE (URBINA JADO)	2	
Total Guayas		2351,5
LOS RÍOS	Baba	2
	BABAHOYO	23
	BUENA FÉ	1
	PALENQUE	5
	PUEBLOVIEJO	32
	Quevedo	10,5
	QUINSALOMA	10
	URDANETA	7,58
	VENTANAS	33,41
	VINCES	6
Total Los Ríos		130,49
SANTA ELENA	Salinas	16
	SANTA ELENA	166,5
Total Santa Elena		182,5
Total general		2820,4

UNIDAD DE ANÁLISIS DE RIESGOS

Enfocada en el estudio técnico-científico de amenazas, vulnerabilidades, capacidades y riesgos, en las acciones de prevención, mitigación y recuperación.

RESUMEN EJECUTIVO DE INSPECCIONES REALIZADAS EN LA ZONA 5 Y 8

PROVINCIAS	# INSPECCIONES	PORCENTAJE
GALÁPAGOS	1	1%
GUAYAS	56	55.56%
LOS RÍOS	24	24.24%
BOLIVAR	4	4.04%
SANTA ELENA	15	15.15%
TOTAL	99	100%



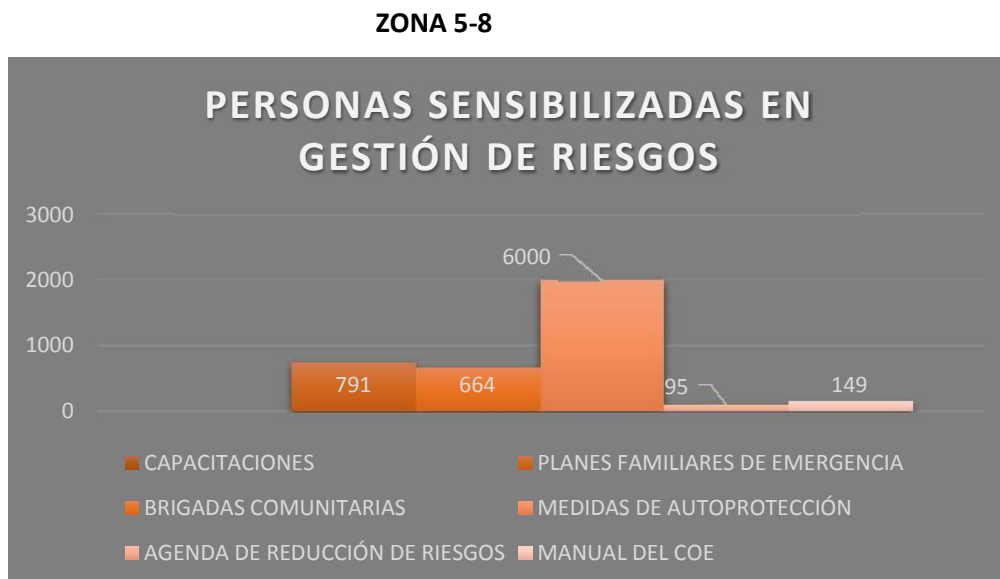
TRABAJOS RELEVANTES DESARROLLADOS POR LA UNIDAD DE ANÁLISIS DE RIESGOS

1. PROVEER DE INFORMACIÓN CARTOGRAFICA DE AMENAZAS NATURALES (INUNDACIÓN / MOVIMIENTOS EN MASA)
2. CAPACITACIÓN EN RIESGOS
3. INSPECCIONES TÉCNICAS DE SECTORES SUSCEPTIBLES A RIESGOS
4. VALIDACIÓN DE PUNTOS DE ENCUENTRO Y ZONAS SEGURAS
5. REVISIÓN DE AGENDAS DE REDUCCIÓN DE RIESGOS
6. INSPECCIÓN TÉCNICA DE TERRENOS PARA EL PROGRAMA HABITACIONAL CASA PARA TODOS.

UNIDAD FORTALECIMIENTO Y DESARROLLO DE CAPACIDADES EN GESTIÓN DE RIESGOS

Enfocada en la construcción de un tejido social organizado y responsable en la ciudadanía y las instituciones públicas y privadas con el objetivo de reducir los riesgos y mejorar la resiliencia de las comunidades.

- **CAPACITACIONES**



- **EVENTOS DE ALTO IMPACTO 2019**

EVENTO	NUMERO DE PARTICIPANTES
Visita Ministra Coordinación Zonal 5-8 (Alcaldes)	30
Inclusión de Variable de Gestión de Riesgos PDyOT CZ5	51
Simulacro Comunitarios Plan Habitacional	60

UNIDAD DE PREPARACIÓN Y RESPUESTA ANTE EVENTOS ADVERSOS

Enfocada en coordinar acciones de preparación y respuesta, además de establecer las medidas destinadas en la evaluación de los daños y análisis de necesidades frente a la ocurrencia de un evento adverso, emergencia o desastre

COORDINACIONES INTERINSTITUCIONALES CON EL SISTEMA DESCENTRALIZADO DE GESTIÓN DE RIESGOS PARA LA ATENCIÓN DE EVENTOS PROGRAMADOS Y DE EMERGENCIAS

PROCESIÓN CRISTO DEL CONSUELO 2019
PARTICIPARON: 80 Voluntarios de Protección Civil 6 Funcionarios del SNGRE 5 – 8
ACCIONES * Instalación Puesto de Mando Unificado * Traslado de pacientes hasta las carpas de atención ambulatoria.

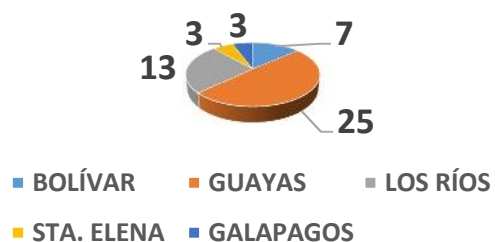
ASISTENCIA HUMANITARIA

PROVINCIA	FAMILIAS ATENDIDAS	PERSONAS ATENDIDAS
BOLÍVAR	34	136
GUAYAS	405	1620
LOS RÍOS	98	392
STA. ELENA	14	56

ASISTENCIA TÉCNICA AL SNDGR ELABORACIÓN PLANES DE CONTINGENCIA FERIADOS NACIONALES Y LOCALES

PROVINCIA	FERIADOS NACIONALES	FERIADOS LOCALES
BOLÍVAR	8	7
GUAYAS	8	25
LOS RÍOS	8	13
STA. ELENA	8	3
GALAPAGOS	8	3
	40	51

PLANES DE CONTINGENCIA FERIADOS LOCALES



PLANES DE CONTINGENCIA FERIADOS NACIONALES



EJECUCION PRESUPUESTARIA DE GASTO PERMANENTE CZ 5

GRUPO DE GASTO	PRESUPUESTO VIGENTE	COMPROMISO	EJECUCION PRESUPUESTARIA	INDICE DE GASTO	
	1	2	3	4=3/1	5=3/2
ADMINISTRACION CENTRAL	\$ 551,171.62	\$ 550,924.35	\$ 547,841.54	99.4%	99.4%
PREPARACION EN LA GESTION DE RIESGOS	\$ 175,538.09	\$ 175,538.09	\$ 175,538.09	100.0%	100.0%
FORTALECIMIENTO DEL SISTEMA NACIONAL DESCENTRALIZADO DE LA GESTION DEL RIESGO	\$ 393,170.89	\$ 393,170.89	\$ 393,168.87	100.0%	100.0%
PREVENCION Y MITIGACION DE RIESGOS	\$ 553,443.85	\$ 553,443.85	\$ 553,443.85	100.0%	100.0%
TOTAL	\$ 1,673,324.45	\$ 1,673,077.18	\$ 1,669,992.35	99.8%	99.8%

