

# INFORME DE GESTIÓN 2019



**Coordinación Zonal 3**  
**Ing. Freddy Nieto**

*Lenín*



# INFORME DE GESTIÓN 2019

## Características de la Zona Centro de Ecuador



PROVINCIAS	POBLACIÓN	EXTENSIÓN
Cotopaxi	476.428	6.569 Km <sup>2</sup>
Tungurahua	577.551	3.334 Km <sup>2</sup>
Chimborazo	515.417	6.487 Km <sup>2</sup>
Pastaza	108.365	29.520 Km <sup>2</sup>
<b>TOTAL</b>	<b>1'677.761</b>	<b>45.910 Km<sup>2</sup></b>

FUENTE: Secretaría Nacional de Planificación y Desarrollo (2019).

# Proceso Integral de la Gestión de Riesgo de Desastres

## La coordinación del SNDGR



# UNIDAD DE GESTIÓN DE LA INFORMACIÓN Y ANÁLISIS DE RIESGOS

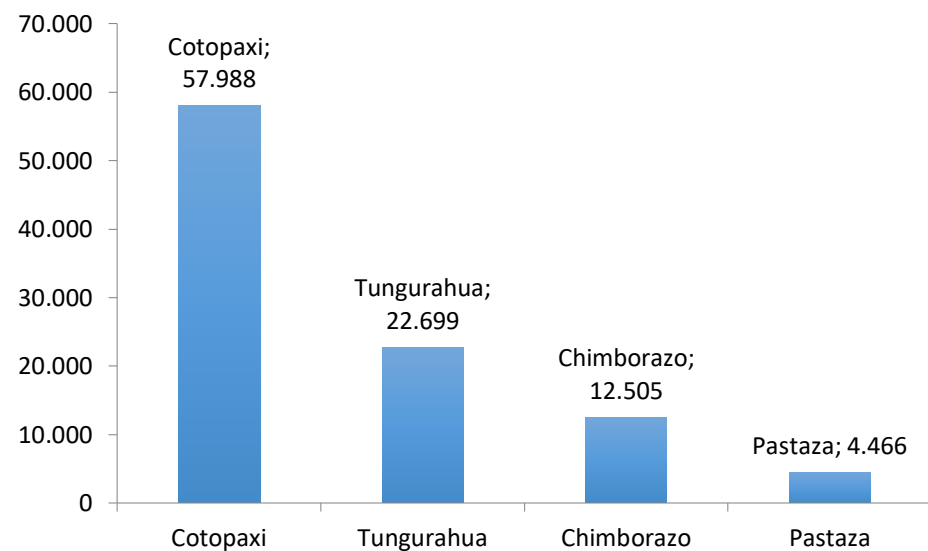
*Lenín*



EL  
GOBIERNO  
DE TODOS

## Inspecciones por amenazas

**97.658** beneficiarios con **76** inspecciones para determinar amenazas.



**FUENTE:** Unidad de Gestión de la Información y Análisis de Riesgos (2019).



Inspección técnica realizada en el cantón Riobamba, en noviembre, por la ocurrencia de un aluvión que afectó a siete comunidades de la parroquia Flores.

# UNIDAD DE FORTALECIMIENTO Y DESARROLLO DE CAPACIDADES

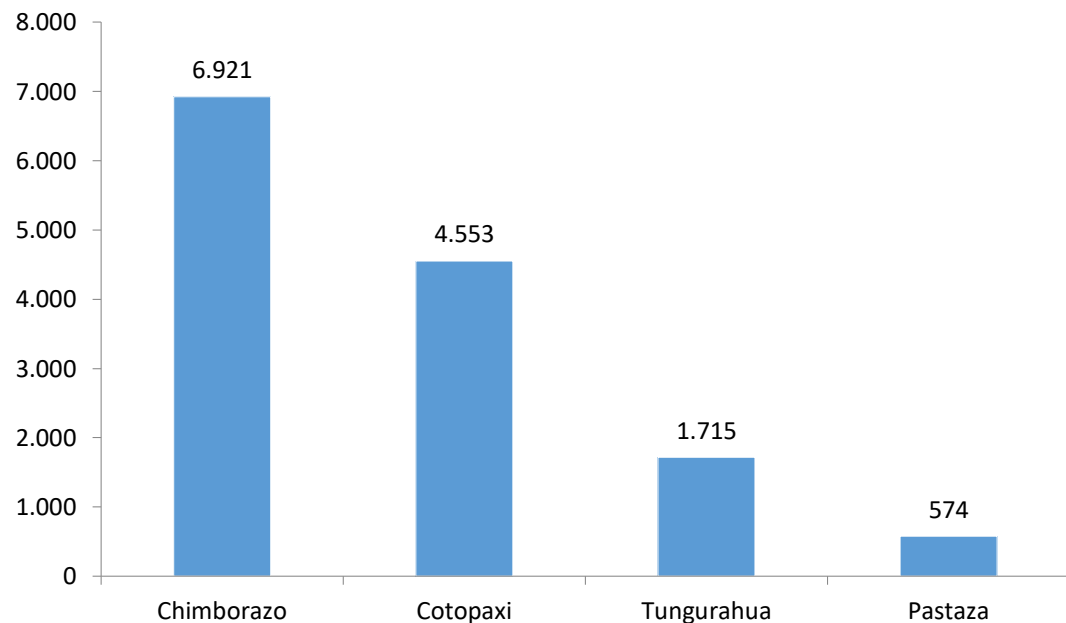
*Lenín*



EL  
GOBIERNO  
DE TODOS

## Personas sensibilizadas para la reducción de riesgos de desastres

**13.832** personas sensibilizadas para la reducción de riesgos de desastres.



FUENTE: Unidad de Fortalecimiento y Desarrollo de Capacidades (2019).



Capacitamos a funcionarios públicos de la provincia de Pastaza, sobre lineamientos del Manual del Comité de Operaciones de Emergencia (SNGRE).

## Personas sensibilizadas para la reducción de riesgos de desastres

**30** Gobiernos Autónomos Descentralizados capacitados sobre la inclusión de la variable Gestión de Riesgos en sus Planes de Desarrollo y Ordenamiento Territorial (PDyOT).



**FUENTE:** *Unidad de Fortalecimiento y Desarrollo de Capacidades (2019).*



## Campañas de Sensibilización

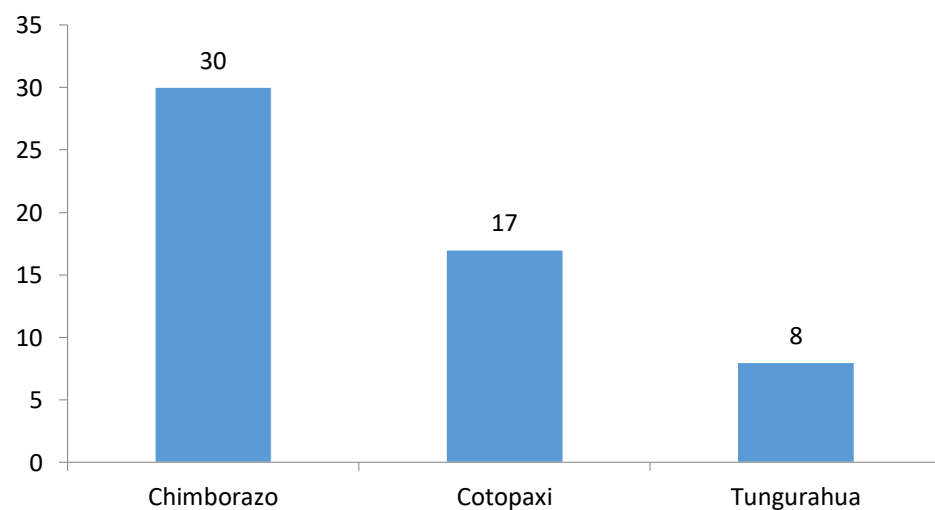
**4.129** beneficiarios con las campañas ciudadanas.

PROVINCIA	CAMPAÑA
Cotopaxi y Pastaza	<b>468</b> Día Internacional para la Reducción de Desastres
Cotopaxi, Chimborazo	<b>650</b> Campaña de prevención de Incendios Forestales
Pastaza, Chimborazo y Tungurahua	<b>3.011</b> Campaña Pirotecnia Responsable

FUENTE: Unidad de Fortalecimiento y Desarrollo de Capacidades (2019).

## Fortalecimiento de capacidades en gestión de riesgos

### 55 Comités Comunitarios de Gestión de Riesgos (CGR) conformados y validados.



FUENTE: Unidad de Fortalecimiento y Desarrollo de Capacidades (2019).



51 Comités Comunitarios de Gestión de Riesgos se conformaron en las provincias de Chimborazo, Cotopaxi y Tungurahua.

## Redes de Participación Ciudadana

### 6 Redes de Participación Ciudadana en Gestión de Riesgo conformadas y validadas.

PROVINCIA	REDES DE PARTICIPACIÓN CIUDADANA
Chimborazo	Cantonal: Chunchi y Alausí
Tungurahua	Distrital: Baños de Agua Santa Cantoniales: Tisaleo y Quero
Cotopaxi	Distrital: Pujilí y Saquisilí
Pastaza	Cantonal: Pastaza

FUENTE: Unidad de Fortalecimiento y Desarrollo de Capacidades (2019).



Después de un proceso de acercamiento y socialización, en la parroquia Puyo del cantón Pastaza, conformamos la Red de Participación Ciudadana.

# Proceso Integral de la Gestión de Riesgo de Desastres

## La coordinación del SNDGR



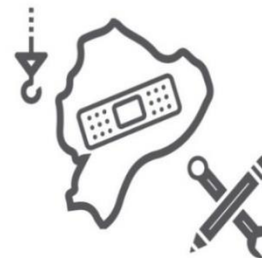
### PREVENCIÓN

- Gestión Prospectiva
- Gestión Correctiva



### RESPUESTA

- Preparación
- Respuesta y Atención



### RECUPERACIÓN

- Rehabilitación
- Reconstrucción

### GESTIÓN DE LA INFORMACIÓN



### MANTENIMIENTO DE ACCIONES

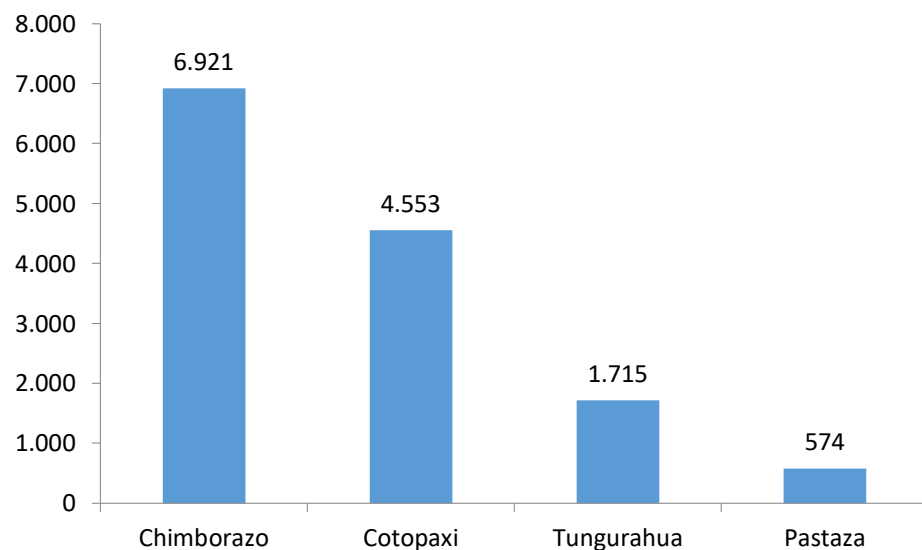
# UNIDAD DE PREPARACIÓN Y RESPUESTA ANTE EVENTOS ADVERSOS

*Lenín*



## Simulacros coordinados y ejecutados

**190.012** participantes en **24** simulacros coordinados y ejecutados.



FUENTE: Unidad de Preparación y Respuesta Ante Eventos Adversos (2019).



Alexandra Ocles, Directora Nacional del Servicio Nacional de Gestión de Riesgos y Emergencias (SNGRE) presidió el simulacro bajo hipótesis de erupción del volcán Cotopaxi.

## Planes de Contingencia

**32** Planes de Contingencia para los feriados locales y nacionales.

**1** Plan de Contingencia bajo hipótesis de erupción del volcán Cotopaxi.

**4** Planes de Contingencia para época lluviosa

**24** Planes de Gestión de Riesgos elaborados con instituciones públicas y privadas, con **4.077** beneficiarios.

FUENTE: Unidad de Preparación y Respuesta Ante Eventos Adversos (2019).

SERVICIO NACIONAL DE GESTIÓN DE RIESGOS Y EMERGENCIAS



Los planes fueron diseñados con el propósito de promover acciones de respuesta inmediata, eficaces y coordinadas entre las instituciones del Sistema Nacional Descentralizado de Gestión de Riesgos.

Lenín



## Asistencia Humanitaria entregada por el SNGRE

**2.485** personas, de **590** familias, recibieron Asistencia Humanitaria, luego de ser afectadas por la ocurrencia de un evento peligroso.

PERSONAS	KIT COMPLEMENTARIO DE ALIMENTOS	KIT DE DORMIR	KIT DE HIGIENE FAMILIAR	KIT DE LIMPIEZA	KIT COMPLEMENTARIO DE VAJILLA FAMILIAR	FRAZADAS	BIDONES DE AGUA CON LÍQUIDO	COLCHONES	MASCARILLAS	KITS VOLCÁN
2.485	283	185	12	6	125	209	376	24	4.000	408

FUENTE: Unidad de Preparación y Respuesta Ante Eventos Adversos (2019).



**Dato:** El 36% de Asistencia Humanitaria se entregó en la provincia de Pastaza.



## Asistencia Humanitaria entregada por el SNGRE

La caída de polvo de **CENIZA** producto del proceso eruptivo del volcán Sangay, afectó a 8 comunidades de la parroquia Cebadas del cantón Guamote.



Después de levantar un informe de **AFECTACIÓN**, el Servicio Nacional de Gestión de Riesgos y Emergencias desplegó inmediatamente acciones de respuesta.

SERVICIO NACIONAL DE GESTIÓN DE RIESGOS Y EMERGENCIAS

Entregamos **4.000** mascarillas y 408 kits volcánicos a las familias más propensas a las zonas de afectación; adicional, técnicos del SNGRE capacitaron a la población sobre cómo reaccionar ante la caída de polvo de ceniza.



El SNGRE y el Instituto Geofísico las 24 horas se mantienen atentos y **MONITOREANDO** la actividad en el volcán, e informarán sobre los cambios que puedan registrarse.

*Lenin*

Toda una Vida

EL GOBIERNO DE TODOS

## Voluntariado de Protección Civil

**247** Voluntarios activados en **38** eventos de concentración masiva.

PROVINCIA	CANTÓN	VOLUNTARIOS ACTIVADOS
Chimborazo	Riobamba	97
Tungurahua	Ambato	150
<b>TOTAL</b>		<b>247</b>

FUENTE: Unidad de Preparación y Respuesta Ante Eventos Adversos (2019).



Voluntarios de Protección Civil de la provincia de Chimborazo, se activaron durante el evento de beatificación del padre Emilio Moscoso.

# Proceso Integral de la Gestión de Riesgo de Desastres

## La coordinación del SNDGR




### PREVENCIÓN

- Gestión Prospectiva
- Gestión Correctiva



### RESPUESTA

- Preparación
- Respuesta y Atención



### RECUPERACIÓN

- Rehabilitación
- Reconstrucción

### GESTIÓN DE LA INFORMACIÓN

Sala de Situación y Monitoreo

Dmeva / Umeva

Sala de Situación nacional / provincial

### MANTENIMIENTO DE ACCIONES

---

# COORDINACIÓN de

atención para las familias de Patate y Baños de Agua Santa, afectadas por la época lluviosa

## 345

Familias de ambos cantones atendidas con Asistencia Humanitaria. COE Provincial de Tungurahua y COE Municipales de Baños de Agua Santa y Patate activados. Además, ambos GAD se declararon en emergencia. Visita del Presidente, Vicepresidente y Directora del SNGRE para coordinar acciones.




# Proceso Integral de la Gestión de Riesgo de Desastres

## La coordinación del SNDGR




### PREVENCIÓN

- Gestión Prospectiva
- Gestión Correctiva



### RESPUESTA

- Preparación
- Respuesta y Atención



### RECUPERACIÓN

- Rehabilitación
- Reconstrucción



### MANTENIMIENTO DE ACCIONES

# UNIDAD DE MONITOREO DE EVENTOS ADVERSOS

*Lenín*



## Eventos peligrosos coordinados y atendidos

**612** eventos peligrosos registrados en 2019, lo que representa un 15% de todos los eventos en los últimos seis años, considerado bajo en relación a anteriores periodos de análisis.



**38%**  
Corresponde a  
**DESLIZAMIENTOS**



**25%**  
Corresponde a  
**INCENDIOS  
FORESTALES**

**FUENTE:** *Unidad de Monitoreo de Eventos Adversos (2019).*

## Incendios forestales

**1.340** hectáreas de cobertura vegetal se consumieron en Cotopaxi, Tungurahua y Chimborazo en 2019.

PROVINCIA	HECTÁREAS CONSUMIDAS	PORCENTAJE
Cotopaxi	470	35%
Tungurahua	179	13%
Chimborazo	691	52%
<b>TOTAL</b>	<b>1.340</b>	<b>100%</b>



**FUENTE:** *Unidad de Monitoreo de Eventos Adversos (2019).*

**52%** Corresponde a cobertura vegetal que se consumió en Chimborazo.



## Deslizamientos

**234** deslizamientos se registraron en Cotopaxi, Tungurahua, Chimborazo y Pastaza en 2019.

PROVINCIA	DESLIZAMIENTOS	PORCENTAJE
Cotopaxi	25	11%
Tungurahua	113	48%
Chimborazo	72	31%
Pastaza	24	10%
<b>TOTAL</b>	<b>234</b>	<b>100%</b>

FUENTE: Unidad de Monitoreo de Eventos Adversos (2018).

**48%** de los deslizamientos ocurrió en Tungurahua.



A blurred background image showing several people in a meeting or office setting. The text is overlaid on this background.

# DIRECCIÓN DE APOYO EN TERRITORIO

---

## Ejecución Presupuestaria

**Presupuesto asignado de 1'153.452 con una ejecución presupuestaria del 99,36%**


**FUENTE:** Dirección de Apoyo en Territorio (2019).

## Activación del Fondo Rotativo

**\$14.928,89** en la atención a **3** eventos

PROVINCIA	EVENTO	MONTO
Pastaza	Entrega de 71 kits complementarios de alimentos para las familias afectadas por el desbordamiento de los ríos: Conambo, Pindoyaku, Curaray y Cononaco.	\$ 4.578,90
Tungurahua	Pago por adquisición de 93 kits complementarios de alimentos para atender a familias afectadas por deslizamiento y aluvión en las comunidades: Río Blanco y Vizcaya en la parroquia Ulba del cantón Baños de Agua Santa.	\$ 6.058,93
Pastaza	Adquisición de 65 kits complementarios de alimentos para atender a familias por el desbordamiento de los ríos: Corrientes, Conambo y Río Tigre.	\$ 4.291,06

FUENTE: Dirección de Apoyo en Territorio (2019).



**PROYECTOS  
EJECUTADOS JUNTO A  
ONG's**

## WORLD VISION

**6.919** ciudadanos de las provincias de Chimborazo, Tungurahua y Cotopaxi, beneficiados con la ejecución del proyecto: “Fortalecimiento de la capacidad de la comunidad, para la gestión de riesgos y alerta temprana en la región andina central en respuesta a erupciones volcánicas y terremotos”, financiado por OFDA-USAID



*115 comunidades cuentan con mapas de recursos, amenazas y capacidades.*



*31 sistemas de alerta temprana comunitarias se instalaron en 26 cantones de intervención del proyecto.*

## PLAN INTERNACIONAL

**17.210** ciudadanos de las provincia de Cotopaxi, beneficiados el proyecto DIPECHO:  
“Construyendo Comunidades Resilientes Ante Desastres”



Taller de evaluación del proyecto DIPECHO.



Entrega de equipos de comunicación a vigías del volcán Cotopaxi, parte del proyecto DIPECHO.

# GRACIAS



*Lenín*

