

**Informe Nro. 73 Época Lluviosa del 01 de enero al 20 de abril de 2022**

Fecha y Hora de actualización: miércoles, 20 de abril de 2022 - 17:00:44 / Página 1 de 15

**1. Identificación del evento peligroso**



Situación peligrosa:	Época Lluviosa
Localización:	A nivel nacional
Fecha de inicio de situación peligrosa:	Desde 01 de enero al 20 de abril de 2022
Descripción de la situación actual:	De acuerdo al monitoreo realizado, durante el periodo antes mencionado, en 153 cantones, se han registrado 1.115 eventos peligrosos por lluvias. Las provincias con mayores afectaciones a personas son: Los Ríos, Guayas, Pichincha, Cotopaxi, Bolívar y El Oro.

**2. Estado de ríos**

En el seguimiento realizado por las Unidades de Monitoreo del SNGRE, al momento se reportan 1 río desbordado y 3 ríos con tendencia a aumentar de nivel:

Provincia	Cantón	Parroquia	Sector	Nombre del Río
<b>DESBORDADO (01)</b>				
Manabí	Chone	Convento	Varios Sectores	Jama
<b>Con tendencia a aumentar de nivel (03)</b>				
Manabí	Bolívar	Calceta, Cabecera Cantonal	Varios Sectores	Carrizal
Los Ríos	Babahoyo	Babahoyo, Cabecera Cantonal Y Capital Provincial	Camilo Ponce	Babahoyo
Los Ríos	Babahoyo	Clemente Baquerizo	El Palmar	San Pablo

**3. Afectaciones por eventos peligrosos - Resumen**

Desde el 01 de enero del 2022 hasta la presente fecha, por la época lluviosa se han registrado los siguientes eventos:

















Provincia	ALUVIÓN	COLAPSO ESTRUCTURAL	DESPLAZAMIENTO	GRANIZADA	HUNDIMIENTO	INUNDACIÓN	SOCAVAMIENTO	TORMENTA ELÉCTRICA	VENDAVAL	No. Eventos
Azuay		5	32		3	11	2			53
Bolívar	2	7	70		6	15	7			107
Cañar		3	10				3			16
Carchi			6			1			1	8
Chimborazo	9		30	1		5	3	1	1	50
Cotopaxi	8	2	17		2	11	4			44
El Oro	6	1	100		2	22	8			139
Esmeraldas		5	12		1	11	2			31
Guayas		24	10			42	13		12	101
Imbabura	1	1	21			1	1			25
Loja	7	4	51		1	6	1		1	71
Los Ríos		4				57	3		5	69
Manabí	1	4	5		2	20	2			34
Morona Santiago	1		9			3	2		3	18
Napo			10			2			1	13
Orellana			4		1	4	2		1	12
Pastaza			3			7			1	11
Pichincha	5	29	170	2	1	33	3	3	1	247
Santa Elena		3	1			8	1			13
Santo Domingo De Los Tsáchilas	1	5	18		1	10				35
Tungurahua	2	1	2					1		6
Zamora Chinchipe	1	3	7				1			12
<b>TOTAL:</b>	<b>44</b>	<b>101</b>	<b>588</b>	<b>3</b>	<b>20</b>	<b>269</b>	<b>58</b>	<b>5</b>	<b>27</b>	<b>1.115</b>

Fuente: Unidades de Monitoreo - SNDGR. 20/04/2022 13:00

**Informe Nro. 73 Época lluviosa del 01 de enero al 20 de abril de 2022**

Fecha y Hora de actualización: miércoles, 20 de abril de 2022 - 17:00:44 / Página 2 de 15

Producto de los eventos descritos en la tabla anterior, se han registrado las siguientes afectaciones:

Afectación a Personas:			
	Fallecidos:	43	
	Personas afectadas:	28.310	
			Heridos: 87
			Personas damnificadas: 1.197
Afectación a Viviendas:			
	Viviendas afectadas:	6.544	
			Viviendas destruidas: 153
Afectación a servicios básicos esenciales e infraestructura:			
Vías afectadas (metros lineales):		Superficie agrícola (hectáreas):	
	Primer orden:	23.564	
	Segundo orden:	13.074	Afectación parcial: 4.858
	Tercer orden:	13.443	Afectación total o pérdida: 346
	Total vías afectadas:	50.081	Total de superficie agrícola impactada: 5.204
	Puentes afectados:	18	
			Puentes destruidos: 12
Otras afectaciones			
	Bienes públicos afectados:	139	
	Bienes públicos destruidos:	68	
	Unidades Educativas afectadas:	39	
			Bienes privados afectados: 162
			Bienes privados destruidos: 34
			Unidades de Salud afectadas: 2

Detalle de afectaciones por provincias:

Provincia	No. Eventos	Fallecidos	Heridos	Personas afectadas	Familias afectadas	Personas Damnificadas	Familias Damnificadas	Viviendas Afectadas	Viviendas Destruídas	U. Educativas Afectadas	U. de Salud Afectadas	Puentes Afectados	Puentes Destruídos	Bienes Públicos Destruídos	Bienes Privados Destruídos	Bienes Privados	Metros De Vías Afectadas	Ha Cultivo Afectados	Ha Cultivo Perdidos	
Azuay	53	5	5	99	21	42	15	68	10	0	1	2	2	17	12	11	1	8875	0	0
Bolívar	107	0	0	465	114	6	1	19	2	3	0	4	2	12	2	16	16	6359	250	59
Cañar	16	0	0	0	0	3	1	1	1	0	0	0	3	1	1	1	0	525	0	0
Carchi	8	0	0	77	14	0	1	9	1	0	0	0	0	0	0	0	0	125	0	0
Chimborazo	50	1	2	85	23	4	1	16	1	1	0	0	0	1	0	2	0	3036	0	0
Cotopaxi	44	1	0	1049	287	353	105	43	92	1	0	0	0	4	0	3	0	5775	441	145
El Oro	139	4	2	892	236	41	37	241	4	0	0	1	0	13	3	2	2	2170	4	39
Esmeraldas	31	0	0	433	102	17	13	146	2	0	1	0	1	3	0	0	0	955	0	0
Guayas	101	0	0	5762	2219	204	57	1348	10	14	0	1	0	4	0	14	0	635	1504	0
Imbabura	25	1	0	16	4	0	0	3	0	0	0	1	0	0	0	0	0	625	1	0
Loja	71	2	3	241	87	50	16	98	12	3	0	2	1	5	3	6	0	1350	16	0
Los Ríos	69	0	0	16762	4789	17	3	4139	2	0	0	2	0	1	0	2	0	3935	2640	103
Manabí	34	0	0	367	89	6	2	89	2	5	0	0	0	1	0	0	0	160	0	0
Morona Santiago	18	0	0	18	5	0	0	4	1	2	0	0	0	3	0	0	0	277	0	0
Napo	13	0	0	3	1	0	0	2	0	0	0	0	0	1	0	0	0	205	2	0
Orellana	12	0	0	100	20	0	0	20	0	0	0	0	0	0	0	0	0	78	0	0
Pastaza	11	0	0	229	51	26	5	11	3	0	0	0	0	0	0	0	0	535	0	0
Pichincha	247	28	69	1300	299	407	106	149	8	9	0	4	0	70	47	102	14	9623	0	0
Santa Elena	13	0	2	186	254	0	0	85	0	0	0	0	0	1	0	2	0	5	0	0
Santo Domingo De Los Tsáchilas	35	0	2	212	46	21	4	49	1	0	0	0	1	2	0	1	1	2405	0	0
Tungurahua	6	0	0	2	0	0	0	1	0	0	0	0	0	0	0	0	0	2336	0	0
Zamora Chinchipe	12	1	2	12	3	0	0	3	1	1	0	1	2	0	0	0	0	160	0	0
<b>TOTAL:</b>	<b>1.115</b>	<b>43</b>	<b>87</b>	<b>28.310</b>	<b>8.664</b>	<b>1.197</b>	<b>367</b>	<b>6.544</b>	<b>153</b>	<b>39</b>	<b>2</b>	<b>18</b>	<b>12</b>	<b>139</b>	<b>68</b>	<b>162</b>	<b>34</b>	<b>50.149</b>	<b>4.858</b>	<b>346</b>

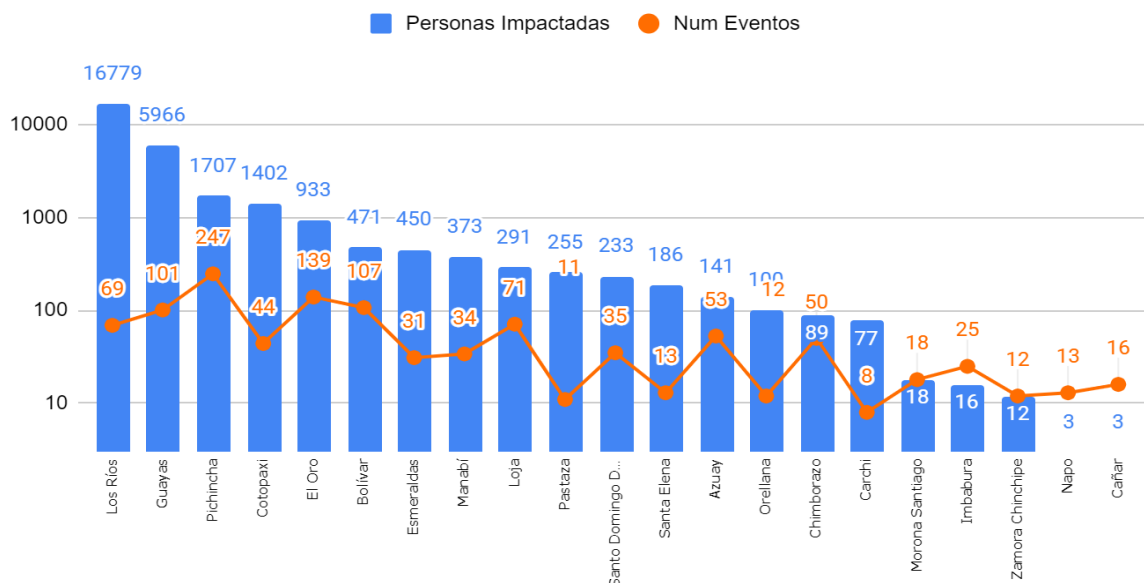
Fuente: Unidades de Monitoreo - SNDGR. 20/04/2022 13:00

Para el detalle de afectaciones a nivel cantonal ([ver anexo](#))

**Informe Nro. 73 Época lluviosa del 01 de enero al 20 de abril de 2022**

Fecha y Hora de actualización: miércoles, 20 de abril de 2022 - 17:00:440 / Página 3 de 15

A continuación se presenta el gráfico de número de eventos y personas impactadas por provincia



Fuente: Unidades de Monitoreo - SNDGR. 20/04/2022 13:00  
Personas impactadas incluye personas afectadas y damnificadas

A continuación, se presenta el detalle de personas fallecidas a causa de eventos relacionado con la época lluviosa desde enero 2022:

Provincia	Cantón	Parroquia	Sector	Evento	Fecha del Evento	Personas Fallecidas	Descripción
Imbabura	Ibarra	Lita	Vía Lita - Río Verde - San Francisco	Deslizamiento	18/04/2022	1	Debido a las lluvias registradas en los últimos días se registra 2 deslizamientos en la vía de tercer orden Lita - Río Verde - San Francisco, según el GAD Parroquial de Lita producto del segundo deslizamiento queda atrapado un camión con una persona fallecida.
Cotopaxi	Sigchos	Sigchos	Sector Gualligua	Aluvión	11/04/2022	1	A causa del represamiento del río Gualligua se produce un aluvión el mismo que arrastra a una persona (masculino de 78 años) que cuidaba su ganado en la ribera del río. El 13/04/2022 se encontró el cuerpo sin vida.
El Oro	Las Lajas	San Isidro	San Isidro	Inundación	31/03/2022	1	Se desbordó la quebrada San Isidro, donde se reportó una persona desaparecida quien fue arrastrada por la corriente. La persona fue encontrada sin signos vitales.
Azuay	Cuenca	Sayausí	Gulag - Marianza, km 12 vía Cuenca-Molleturo-Naranjal [E-582]	Deslizamiento	27/03/2022	5	A causa de las lluvias, se suscitaron deslizamientos de material pétreo, hasta la fecha se han encontrado 5 personas fallecidas, las personas fueron arrastrados por el deslizamiento.
Zamora Chinchipe	Paquisha	Paquisha	Cungumi Alto, sector minero	Deslizamiento	19/03/2022	1	Por lluvias se produjo un deslizamiento de tierra, que destruyó una vivienda de construcción mixta donde se reportó una persona fallecida
Loja	Loja	Valle	El Valle	Inundación	15/03/2022	1	Por el aumento de la quebrada Chinguilanchi, se reportó una menor desaparecida. CB, PPNN, FFAA, CINAT (Círculo Internacional de Auxiliadores Técnicos) y Gobernación realizaron las tareas de búsqueda y rescate de persona fallecida.
El Oro	El Guabo	Tendales Cab.En Puerto Tendales)	El Naranjo	Inundación	07/03/2022	1	Producto del desbordamiento del río Chaguana y el socavamiento de un muro de escollera se reportó una persona que se encontraba dentro de su caudal y fue arrastrada por la corriente.
Loja	Catamayo	El Tambo	La Merced	Inundación	04/03/2022	1	El aumento de caudal de la quebrada La Merced causó una inundación. CB Catamayo verificó la novedad, colaboró en la evacuación de aguas anegadas y realizó tareas de búsqueda de la persona fallecida.
Pichincha	Quito	Belisario Quevedo	La Gasca	Aluvión	31/01/2022	28	Por lluvias se reportó el desbordamiento de la quebrada Tejado que provocó un aluvión, cuyo arrastre de vegetación, piedras y lodo afectó a varias personas.
Chimborazo	Guamote	Guamote	Chanchán Tío Cajías	Tormenta Eléctrica	25/01/2022	1	Debido a las condiciones atmosféricas cayó un rayo sobre una persona. Policía Nacional realizó el levantamiento del cuerpo.
El Oro	Santa Rosa	Victoria	Dos Bocas	Inundación	05/01/2022	2	Debido a la creciente del río Saladillo, dos personas que se bañaban dentro su caudal fueron arrastradas por la fuerte corriente. Sus cuerpos fueron encontrados sin signos vitales.
<b>Total:</b>						<b>43</b>	

4. COE activados, casos representativos y acciones de respuesta

**Informe Nro. 73 Época Lluviosa del 01 de enero al 20 de abril de 2022**

Fecha y Hora de actualización: miércoles, 20 de abril de 2022 - 17:00:440 / Página 4 de 15

Por la época lluviosa en el periodo del 01 de enero hasta la fecha, se han activado los siguientes COE:

No.	7 COE Provinciales:	Fecha de activación	No.	33 COE Cantonales	Fecha de activación
1	Azuay	28/03/2022	1	El Oro/Portovelo	04/04/2022
2	Zamora Chinchipe	07/03/2022	2	El Oro/Zaruma	28/03/2022
3	El Oro	06/03/2022	3	Azuay/Cuenca	28/03/2022
4	Loja	05/03/2022	4	Guayas/ Balzar	27/03/2022
5	Pichincha	20/02/2022	5	Bolívar/Echandia	21/03/2022
6	Cotopaxi	31/01/2022	6	Bolívar/Caluma	20/03/2022
7	Los Ríos	30/01/2022	7	Santa Elena/Santa Elena	17/03/2022
8	Bolívar	31/01/2022	8	Loja/Loja	15/03/2022
			9	El Oro/ Pasaje	15/03/2022
			10	Azuay/Pucara	14/03/2022
			11	Los Ríos/Babahoyo	12/03/2022
			12	Bolivar/Guaranda	12/03/2022
			13	Loja/Sozoranga	11/03/2022
			14	Bolivar/Las Naves	10/03/2022
			15	El Oro/ Piñas	08/03/2022
			16	Loja/Chaguarpamba	07/03/2022
			17	Bolivar/San Miguel	07/03/2022
			18	Loja/Espíndola	06/03/2022
			19	Cotopaxi/Latacunga	05/03/2022
			20	Loja/Quilanga	04/03/2022
			21	Loja/Catamayo	04/03/2022
			22	Chimborazo/Alausí	04/03/2022
			23	Azuay/Girón	22/02/2022
			24	Pichincha/Rumiñahui	17/02/2022
			25	Pichincha / Mejía	11/02/2022
			26	El Oro/Chilla	08/02/2022
			27	Los Ríos/Quinsaloma	31/01/2022
			28	Los Ríos/Valencia	31/01/2022
			29	Pichincha/Quito	31/01/2022
			30	Cotopaxi/Sigchos	30/01/2022
			31	Cotopaxi/La Maná	30/01/2022
			32	Cotopaxi/Pujilí	30/01/2022
			33	Guayas/Balao	28/01/2022

Asimismo, por la época lluviosa, se han emitido las siguientes declaratorias de emergencias:

No	Fecha	Provincia	Cantón	Evento	Declaratoria de Emergencia
1	04/04/2022	El Oro	Portovelo	Deslizamientos	Declarar la situación de emergencia por causa de fuerza mayor o caso fortuito en el Cantón Portovelo, por el plazo de 41 días, desde el 04 de abril hasta el 15 de mayo de 2022, con la finalidad de enfrentar las afectaciones derivadas de las lluvias que han causado daños al sistema de captación y conducción hasta la Planta de Tratamiento de Agua Potable.
2	28/03/2022	Azuay	Cuenca	Deslizamientos	Declarar en Sesión Permanente al COE PROVINCIAL DEL AZUAY y se dispone a los líderes de las Mesas Técnicas provinciales la activación de cada una de las mesas, para dar atención integral a la población afectada, de acuerdo a sus competencias.
3	28/03/2022	El Oro	Zaruma	Deslizamientos	Declarar en estado de emergencia, al cantón Zaruma por el plazo de 60 días, en virtud de la etapa invernal por fuertes lluvias registradas en varios puntos de la jurisdicción cantonal que han ocasionado deslizamientos de taludes que en algunos casos, ponen en riesgo la vida de las personas y la de sus bienes, así como el riesgo del servicio básico de agua potable y alcantarillado vitales en la cabecera cantonal y parroquiales.
4	24/03/2022	Loja	Loja	Inundación	Por la presencia de lluvias fuertes en el cantón y las afectaciones causadas, la alcaldesa declaró el Estado de Emergencia al cantón Loja.
5	20/03/2021	Bolívar	Caluma	Eventos de Época Lluviosa	Declarar en emergencia grave por época invernal en el canton caluma, a fin de mitigar los efectos causados por las fuertes lluvias en los diferentes sectores del cantón Caluma.
6	18/03/2022	Guayas	Alfredo Baquerizo	Inundación	Declarar en situación de emergencia focalizada en los sitios afectados a consecuencia de la fuerte estación invernal que provocó los desbordamientos de los Ríos: Chilintomo, Amarillo y Jujan en el cantón Alfredo Baquerizo Moreno Jujan.
7	18/03/2022	Azuay	Camilo Ponce Enríquez	Socavamiento	Declarar en Estado de Emergencia, Vial, Sanitaria, Puentes, Viviendas, Riveras de los Ríos y Asistencia Humanitaria a todo El Cantón Camilo Ponce Enríquez.
8	17/03/2022	Santa Elena	Santa Elena	Inundación	Declaratoria de emergencia cantonal por la época lluviosa
9	15/03/2022	El Oro	Chilla	Aluvión	GAD cantonal declaró en situación de emergencia al Cantón Chilla, debido a las afectaciones presentadas por época lluviosa.
10	10/03/2022	Loja	Catamayo	Aluvión	Se declara el estado de emergencia sanitaria y vial por las afectaciones que se han presentado por la época invernal, a fin de solventar las emergencias suscitadas en el cantón
11	08/03/2022	Loja	Espíndola	Deslizamientos	Declarar en situación de emergencia por 30 días con la finalidad de realizar acciones pertinentes para prevenir, controlar, intervenir, y proteger a los

**Informe Nro. 73 Época lluviosa del 01 de enero al 20 de abril de 2022**

Fecha y Hora de actualización: miércoles, 20 de abril de 2022 - 17:00:440 / Página 5 de 15

No	Fecha	Provincia	Cantón	Evento	Declaratoria de Emergencia
					habitantes del cantón Espindola, por las consecuencias de la fuerte y difícil situación invernal.
12	05/03/2022	Loja	Quilanga	Deslizamientos y Colapso Estructural	Declarar en situación de emergencia por efectos del fuerte temporal invernal para atender la emergencia por las intensas lluvias en el cantón.
13	31/01/2022	Los Ríos	Quinsaloma	Inundación	Declarar en estado de emergencia por época invernal el cantón Quinsaloma debido al desbordamiento de los ríos que causó afectaciones a varios recintos y la cabecera cantonal.
14	30/01/2022	Cotopaxi	La Maná	Inundación	Declarar Situación de Emergencia al cantón La Maná, por las afectaciones concretas, inmediatas, imprevistas, probadas y objetivas, concentradas en la parroquia PUcayacu, el barrio 15 de Mayo, recinto el Toquillal y el sistema de agua potable, residuales y redes de alcantarillado del cantón La Maná.
15	28/01/2022	Guayas	Balao	Inundación	Declarar por sesenta días (60) la emergencia en el cantón Balao, a consecuencia de la fuerte estación invernal que provocó el desbordamiento del río Balao.

Otras Declaratorias relacionadas a eventos por lluvias:

No	Fecha	Provincia	Cantón	Evento	Declaratoria de Emergencia
1	05/04/2022	Pichincha	Mindo	Colapso Estructural	Declarar por el tiempo de sesenta días en emergencia sanitaria los sistemas de agua potable y alcantarillado del cantón San Miguel de Los Bancos.
2	01/04/2022	Azuay	Santa Isabel	Colapso Estructural	GAD cantonal declaró en situación de emergencia, EL SECTOR MINA DE SHURUPE, DE LA PARROQUIA SANTA ISABEL (CHAGUARURCO) para restablecer la conexión vial de las comunidades Chamana, Tablón, San Pedro Bajo, Chalcalo con el centro cantonal de Santa Isabel, a causa de las fuertes precipitaciones en dichas zonas.
3	18/03/2022	Azuay	Santa Isabel	Socavamiento	GAD cantonal declaró en situación de emergencia, los sectores San Javier, Centro Parroquial y Quillosa Bajo, pertenecientes a la Parroquia Abdón Calderón del Cantón Santa Isabel, que han sido afectados por la creciente de los ríos Chantaco, Llaushari y Naranjos, a causa de las fuertes precipitaciones en dichas zonas.
4	15/03/2022	El Oro	Pasaje	Deslizamientos, Aluvión	GAD cantonal declaró en situación de emergencia por eventos de aluvión y deslizamientos en la parroquia rural Uzhcurrumi del cantón Pasaje.
5	14/03/2022	Azuay	Pucará	Deslizamiento	Situación de emergencia vial y sanitaria para enfrentar el desabastecimiento de agua potable y colapso de alcantarillado en toda la jurisdicción territorial del cantón Pucará, provincia de Azuay, atribuible a un caso fortuito, ya que por el fuerte temporal de lluvias que viene atravesando el cantón, ha provocado el deslizamiento provocando la obstaculización del tránsito en las vías que sirven de conexión al cantón Pucará y sus comunidades, y la falta de agua para consumo humano de la población.
6	08/03/2022	El Oro	Piñas	Deslizamientos	GAD Cantonal declaró en Situación de Emergencia vial dentro del casco urbano.
7	04/03/2022	Imbabura	Ibarra	Deslizamiento	MTOP declara en emergencia el tramo Salinas - Lita, RVE E10, Abcisa 114+400, por los hechos imprevistos desencadenados por la pérdida de la estructura de la vía originado por el deslizamiento del talud, la cual inhabilitó el paso vehicular, convirtiéndose en un punto de alto riesgo y afectando a las zonas pobladas de las provincias de Imbabura, Carchi y Esmeraldas
8	22/02/2022	Azuay	Girón	Colapso Estructural	Declarar en estado de emergencia por el colapso del puente sobre el río Chorro ubicado en la calle Arturo Sández en el sector de Pambadel del centro cantonal de Girón.
9	21/02/2022	Pichincha	-	Deslizamiento	Declarar en situación de emergencia, las vías de la provincia de Pichincha que se encuentran a cargo del GAD Provincial de Pichincha.
10	18/02/2022	Pichincha	Rumiñahui	Inundación y Deslizamiento	Declarar en emergencia los sectores de Molinuco-San Agustín, Orejuela, Taxourco, Pullincati, El Taxo, Santa Rosa, Selva Alegre, Turucucho, San Nicolás, San Vicente; y, sus alrededores, por el desbordamiento de los siguientes ríos: Río Santa Clara, San Nicolás, Sambache, Pita, San Pedro, Capelo, Tinajillas, Cachaco, San Nicolás.
11	18/02/2022	Loja	Loja	Movimientos en masa	GAD Cantonal declara situación de emergencia para mitigación a los sectores Ciudad Victoria y Héroes del Cenepa, para las afectaciones de las lluvias intensas que provocaron el desbordamiento de los ríos Malacatos y Zamora, provocando sobresaturación del suelo y los consecuentes movimientos en masa.
12	11/02/2022	Cotopaxi	Latacunga, Pujilí y La Maná	Inundación, Socavamiento y Deslizamiento	Declarar en emergencia el tramo de vía Latacunga - La Maná E-30 entre las abscisas 56+000 hasta la abscisa 120+000, de los cantones Pujilí y La Maná, de la provincia de Cotopaxi.
13	04/02/2022	Cotopaxi	Sigchos	Inundación	Declaratoria de emergencia al sistema de agua potable de la ciudad de Sigchos.
14	04/02/2022	Pichincha	Quito	Aluvión	Declaratoria de emergencia grave a la quebrada Guanga Huayco (El Tejado), y al sector de la parroquia Belisario Quevedo de La Comuna y La Gasca.
15	02/02/2022	Cotopaxi	Pujilí	Inundación, Deslizamiento	Declarar en emergencia al cantón Pujilí, bajo circunstancias de fuerza mayor y caso fortuito producido por la fuerte temporada invernal en algunas parroquias como El Tingo, La Esperanza, Pilaló y Angamarca.
16	30/01/2022	Los Ríos	Valencia	Inundación	Declaratoria de emergencia por la época lluviosa en los sectores de: Palo Blanco, Poza Honda, Guamani, Lulo de Ambugo, Valle Negro - 12 de Octubre, Las Burbujas, La Cadena de Arriba, Segunda y Tercera Banquera, Penizola y su vía de acceso - Puente Pantalóni.

**Informe Nro. 73 Época Lluviosa del 01 de enero al 20 de abril de 2022**

Fecha y Hora de actualización: miércoles, 20 de abril de 2022 - 17:00:440 / Página 6 de 15

Entre los casos más relevantes durante los últimos 15 días podemos mencionar los siguientes:

**ZONA 1**

- **Esmeraldas/Quinindé/La Unión/ Varios sectores**, por lluvias durante el 15/04/2022, se desbordó el estero Colorado, suscitándose la inundación en varios sectores de la parroquia. Al momento se reportan: 65 viviendas afectadas, 65 familias afectadas, 274 personas afectadas y 2 puentes de madera destruidos.

UGR GAD Cantonal Quinindé realiza el levantamiento de información y daños, en conjunto con personal de Consulting Group, Obras Públicas del GAD Cantonal Quinindé realiza limpieza en puntos obstruidos en la ruta del estero. MSP Quinindé realiza atención prehospitalaria. Cuerpo de Bomberos Quinindé colaboró con reubicación de enseres en las partes altas de las casas.

**ZONA 4**

- **Manabí/Chone/Convento/Varios Sectores**, a causa de las lluvias suscitadas en horas de la madrugada se produjo el desbordamiento del Río Jama provocando inundaciones en el sector. Al momento existe 1 vivienda destruida (inhabitada), 1 vivienda afectada con 1 familia afectada (4 personas). SNGRE realiza el monitoreo del evento. UGR del GAD Chone coordina con CB la evacuación del agua en los sectores afectados. UGR del GAD realiza la evaluación de daños y análisis de necesidades.

**ZONA 5**

- **Bolívar/Caluma/Caluma/Varios Sectores (El Triunfo, La Esperanza - San Vicente de Pacana, Paraíso, Charquiyacu, barrio San José, San Vicente, barrio Central, Guayabal, Guamaspungo - Hemisferio, Plomovado)**, a causa de las lluvias registradas en la madrugada, se produjo el desbordamiento del río Caluma en la parte alta de la zona, afectando a bienes públicos (captación del agua, muros de gaviones, alcantarillas) y bienes privados (Centro Turístico el Acorazado, chanchera). Además, en algunos sectores hubo el ingreso de agua lluvia y lodo a varias viviendas. UGR indica que la vía que conduce al centro de Salud Charquiyacu - Hoyobravo se encuentra habilitada al tránsito vehicular, además menciona que culminaron los trabajos de encauzamiento y dragado del río Caluma en el sector de Charquiyacu.

**ZONA 6**

- **Azuay/Cuenca/Sayausí/Gulag - Marianza, Km 12 vía Cuenca-Molleturo-Naranjal [E-582]**, por lluvias, el 27/03/2022, se suscitaron deslizamientos de material pétreo en la vía de primer orden. El 28/03/2022 se activó el COE Cantonal. MTOP informó que, el 31/03/2022 por lluvias se suscitó un nuevo deslizamiento de material lodoso en la zona del evento. El SNGRE realizó levantamiento de información e identificó a las familias damnificadas se encuentran en familias de acogida y se determinó que las familias que se encuentran en el alojamiento temporal de la Escuela "Fray Gaspar de Carvajal" son familias evacuadas por precaución de las viviendas afectadas. Bomberos Cuenca, el día 10/04/2022 a orillas del río Tomebamba, encontró a la persona reportada como desaparecida sin signos vitales; que se encontraba dentro del vehículo que fue arrastrado por el material el día del evento. El 11/04/2022 se reporta que el albergue continúa activo y se restableció el servicio de luz eléctrica y el servicio de agua potable en el sector, el tramo de la vía afectado por el evento se habilitó sin embargo la vía Cuenca Molleturo se encuentra cerrada en el km 49 por trabajos de estabilización del talud.
  - 4.000 metros de vía aproximadamente
  - 5 personas fallecidas
  - 6 personas afectadas (personas con hipotermia, tratados en el punto)
  - 5 personas heridas
  - 1 vehículo destruido
  - 40% del cantón sin servicio de agua potable
  - 9 viviendas destruidas (7 viviendas habitadas y 2 deshabitadas)
  - 12 familias damnificadas integradas por 30 personas (familias acogientes)

**Informe Nro. 73 Época Lluviosa del 01 de enero al 20 de abril de 2022**

Fecha y Hora de actualización: miércoles, 20 de abril de 2022 - 17:00:440 / Página 7 de 15

- 11 familias afectadas integradas por 35 personas evacuadas por precaución (alojamiento temporal)
- 1 Familia afectada integrada por 9 personas evacuadas por precaución (familia acogiente)
- 47 viviendas afectadas con ingreso de agua y lodo
- 15 postes destruidos.

- 1 Unidad Educativa "Escuela de Marianza Laureles" estado INACTIVO, daño total a la edificación. El 12/04/2022 el Sr. Presidente de la República del Ecuador, Director del SNGRE y diferentes autoridades realizaron un recorrido en el lugar del evento, se realizó la entrega de bonos a las familias damnificadas.

Se restableció el servicio de luz eléctrica y el servicio de agua potable en el sector, el tramo de la vía afectado por el evento se habilitó sin embargo la vía Cuenca Molleturo se encuentra cerrada en el km 49 por trabajos de estabilización del talud.

**ZONA 7**

- **El Oro/Pasaje/Progreso/ Soledad Comuna**, por lluvia suscitadas el 08/04/2022, se produjo un aluvión, y el desplazamiento agua y lodo contaminó el caudal del río Chaguana, afectando el líquido vital que abastece a varia comunas aledañas a la cabecera parroquial; además se registran deslizamientos que obstaculizan en su totalidad la vía rural La Soledad - 9 de Octubre.

Mediante evaluación realizada, se reporta que, una vía de 3er orden se encuentra cerrada por taponamiento y se reportan familias afectadas indirectamente, debido que sus actividades corresponden a la agrícola y ganadera.

- 25 Familias afectadas indirectamente.
- 80 Personas afectadas indirectamente.

SNGRE realizó evaluación técnica. Gobernador de la Provincia de El Oro, representante de la Mujer Rural, Comisión Latinoamericana de Derechos Humanos y Comuneros realizaron recorrido en el sitio.

Informe Nro. 73 Época lluviosa del 01 de enero al 20 de abril de 2022

Fecha y Hora de actualización: miércoles, 20 de abril de 2022 - 17:00:440 / Página 8 de 15

5. Asistencia Humanitaria entregada por época lluviosa

Para la atención de eventos peligrosos por época lluviosa el Servicio Nacional de Gestión de Riesgos y Emergencias, desde el 1 de enero del 2022 a la fecha, ha realizado la entrega de la siguiente asistencia humanitaria a las personas afectadas:

PROVINCIA	KIT COMPLEMENTARIO DE ALIMENTOS	KIT DE ASEO PERSONAL	TOALLAS DE BAÑO	CAMAS	COBIJAS/ FRAZADAS	COLCHONES	KIT DE DORMIR	KIT DE COCINA	KIT DE VAJILLA	MOSQUITERAS, REDES DE CAMA	KIT DE LIMPIEZA (ALBERGUE)	KIT MENAJE DE COCINA COMUNITARIO	MASCARILLAS	AGUA EN RECIPIENTES NO RETORNABLE (gal)	PASTILLAS POTABILIZADORAS	TANQUE DE 2500 l	BIDONES PARA AGUA	PURIFICADORES DE AGUA	SAGUILLOS CONTROL DE INUNDACIONES	OTROS
Azuay	0	0	0	0	17	14	0	0	0	0	0	0	0	0	0	0	0	0	0	236
Bolívar	0	0	0	0	5	5	0	0	2	5	2	0	0	0	0	0	0	0	0	5
Carchi	0	0	0	0	41	0	0	0	25	0	0	0	385	0	0	0	0	0	0	41
Chimborazo	0	0	0	0	64	0	32	0	15	0	0	0	0	0	0	0	0	0	0	184
Cotopaxi	0	0	0	110	117	130	268	3	225	0	0	3	0	0	0	0	0	2	0	886
El Oro	0	0	0	0	41	32	0	0	10	23	0	0	0	0	0	0	0	0	0	154
Esmeraldas	0	0	0	0	17	17	0	0	4	0	0	0	140	0	120	0	0	0	0	56
Guayas	73	144	0	94	0	0	226	4	82	64	3	4	0	0	30000	0	0	0	7000	27
Imbabura	0	0	0	0	15	8	0	0	2	0	0	0	75	0	6	0	0	0	0	41
Loja	0	0	0	0	30	30	0	0	18	0	0	0	0	0	0	0	0	0	0	115
Los Ríos	61	85	0	0	0	0	62	0	10	0	0	0	0	60	0	2	85	480	0	0
Manabí	0	0	0	167	200	190	0	0	18	84	53	0	525	0	0	0	39	0	0	770
Morona Santiago	0	0	0	0	0	0	15	0	4	11	0	0	0	0	0	0	0	0	0	11
Pastaza	0	0	4	0	0	0	36	0	17	0	0	0	0	0	0	0	0	0	0	92
Santo Domingo de los Tsáchilas	0	1	0	21	22	18	18	0	16	15	3	0	150	0	4	0	0	0	0	177
Zamora Chinchipe	0	0	0	0	2	2	0	0	1	0	0	0	0	0	0	0	0	0	0	6
<b>Suma total</b>	<b>134</b>	<b>230</b>	<b>4</b>	<b>392</b>	<b>571</b>	<b>455</b>	<b>657</b>	<b>7</b>	<b>449</b>	<b>202</b>	<b>61</b>	<b>7</b>	<b>1.275</b>	<b>60</b>	<b>30.130</b>	<b>2</b>	<b>124</b>	<b>482</b>	<b>7000</b>	<b>2.748</b>

Fuente: Unidades de Monitoreo - SNDGR. 20/04/2022 13:00



Informe Nro. 73 Época lluviosa del 01 de enero al 20 de abril de 2022

Fecha y Hora de actualización: miércoles, 20 de abril de 2022 - 17:00:440 / Página 9 de 15

De igual manera, desde el 1 de enero de 2022 a la fecha, se cuenta con el registro de asistencia humanitaria entregada a las personas afectadas, por el Sistema Nacional Descentralizado de Gestión de Riesgos:

PROVINCIA	KIT COMPLEMENTARIO DE ALIMENTOS	KIT DE PRIMERA RESPUESTA (KPRH)	RACIONES ALIMENTICIAS 24 HORAS	REFRIGERIO	DE ASEO PERSONAL	KIT DE VESTIR	PAÑAL BEBÉ	CAMAS	COBIJAS/ FRAZADAS	COLCHONES	KIT DE DORMIR	KIT DE COCINA	KIT DE VAJILLA	MOSQUITERAS, REDES DE CAMA	KIT DE LIMPIEZA (ALBERGUE)	KIT MENAJE DE COCINA COMUNITARIO PARA ALBERGUES	MASCARILLAS	VACUNAS	AGUA EN RECIPIENTES NO RETORNABLE (gal)	AGUA DISTRIBUIDA EN TANQUEROS gal	PASTILLAS POTABILIZADORAS	BIDONES PARA AGUA	PURIFICADORES DE AGUA	SAQUILLOS CONTROL DE INUNDACIONES	LÁMINAS DE ZINC	DILUYENTE/ TECHO FUERTE/ CORREAS/ TORNILLO/ CLAVOS Lb.	CLAVOS TECHO - UNIDADES	LONAS O PLÁSTICO DE TECHO	CEMENTO	BONO DE EMERGENCIA	GAVETAS DE RECHAZO DE BANANO (25 Kg)	KIT ESCOLAR	KIT DE UNIFORMES	KIT COLACIÓN ESCOLAR	Otros			
Azuay	0	0	0	0	0	0	0	0	0	0	0	0	0	0	0	0	0	0	0	82200	0	0	0	0	0	0	0	0	0	0	0	0	0	0	0	0	0	0
Bolívar	1	0	0	0	0	2	0	0	2	0	0	1	0	0	0	0	0	0	0	0	0	0	0	0	0	0	0	0	0	0	2	960	0	0	0	0	1	
Cotopaxi	1747	0	452	0	235	0	300	0	0	0	0	0	0	0	0	280	0	64	0	0	0	0	0	0	0	0	0	0	0	0	0	0	0	0	0	0	0	367
El oro	1	0	0	0	1	0	0	0	0	0	0	0	0	0	0	0	0	0	0	0	0	0	0	0	0	0	0	0	0	0	0	0	0	0	0	0	0	
Guayas	734	1711	315	100	315	126	0	0	0	1	6	4	0	271	24	2	57	72	146	0	0	0	0	10000	7	10	2	100	200	0	0	0	0	50	45	99		
Los Ríos	1344	89	15	0	56	31	0	0	0	5	50	0	1	0	0	0	0	0	700	0	310	90	4050	0	0	0	0	0	0	0	0	0	0	0	0	0	0	5
Morona Santiago	0	0	0	0	0	0	0	0	0	0	0	0	2	4	0	0	0	0	0	0	0	0	0	0	0	0	0	0	0	0	0	0	0	0	0	0	6	
Napo	5	0	0	0	0	0	0	0	0	0	0	0	0	0	0	0	0	0	257	0	0	0	0	0	0	0	0	0	0	0	0	0	0	0	0	0		
Pastaza	0	0	0	0	4	0	0	0	0	0	0	0	0	0	0	0	0	0	0	0	0	0	0	0	0	0	0	0	0	0	0	0	0	0	0	0		
Pichincha	578	7302	0	0	3863	1912	0	11	38	25	34	0	0	0	1794	0	1	0	0	150000	0	800	0	0	0	0	0	0	0	200	0	0	1	0	0	111500		
Santo Domingo de los Tsáchilas	20	0	0	0	21	8	0	0	9	33	0	0	0	4	20	0	0	0	0	0	0	0	0	0	0	0	0	0	0	0	0	0	0	0	0	14		
Suma total	4.430	9102	782	100	4.495	2.079	300	11	49	64	90	5	3	279	1.838	2	338	72	1.167	232.200	310	890	4.050	10.000	7	10	2	100	200	200	2	960	1	50	45	112.012		

Fuente: Unidades de Monitoreo - SNDGR. 20/04/2022 13:00

**Informe Nro. 73 Época lluviosa del 01 de enero al 20 de abril de 2022**

Fecha y Hora de actualización: miércoles, 20 de abril de 2022 - 17:00:440 / Página 10 de 15

**6. Alojamientos temporales activos**

PROVINCIA	CANTÓN	PARROQUIA	NOMBRE DEL SITIO DE ALOJAMIENTO TEMPORAL	PERSONAS ALOJADAS	FAMILIAS ALOJADAS
Azuay	Cuenca	Sayausí	Escuela Fray Gaspar de Carvajal	35	11
	Girón	Girón	Coliseo Esteban Lucero	12	3
Cotopaxi	La Mana	Pucayacu	Centro de Desarrollo Integral	19	8
			Junta de Agua	26	9
			Unidad Educativa Pucayacu	62	14
	Pujilí	Angamarca	Casa comunal Chine	6	1
	Sigchos	Chugchillan	Casa Comunal	8	1
El Oro	Pasaje	Uzhcurrumi	Unidad Educativa Antonio José de Sucre	6	1
Guayas	Santa Lucía	Santa Lucía	Santa Rosa	33	9
Loja	Chaguarpamba	Chaguarpamba	Escuela México	4	1
	Espíndola	Bellavista	Iglesia de Bellavista	4	2
		Jimbura	Iglesia de Machay	2	1
			Unidad Educativa de Machay	3	1
	Loja	El Valle	Campamento Multinacional	5	1
	Pindal	Pindal	Casa del Peregrino	5	1
Quilanga	Fundochamba	Casa Comunal de Palotina Alto	3	1	
Santa Elena	Santa Elena	Chanduy	Casa comunal Sucre	8	1
Santo Domingo De Los Tsáchilas	Santo Domingo	Santo Domingo De Los Colorados	Casa comunal del Recinto Puerto Nuevo de Mulaute	7	1
TOTAL:				248	67

Fuente: Unidades de Monitoreo - SNDGR. 20/04/2022 13:00

Informe Nro. 73 Época lluviosa del 01 de enero al 20 de abril de 2022

Fecha y Hora de actualización: miércoles, 20 de abril de 2022 - 17:00:440 / Página 11 de 15

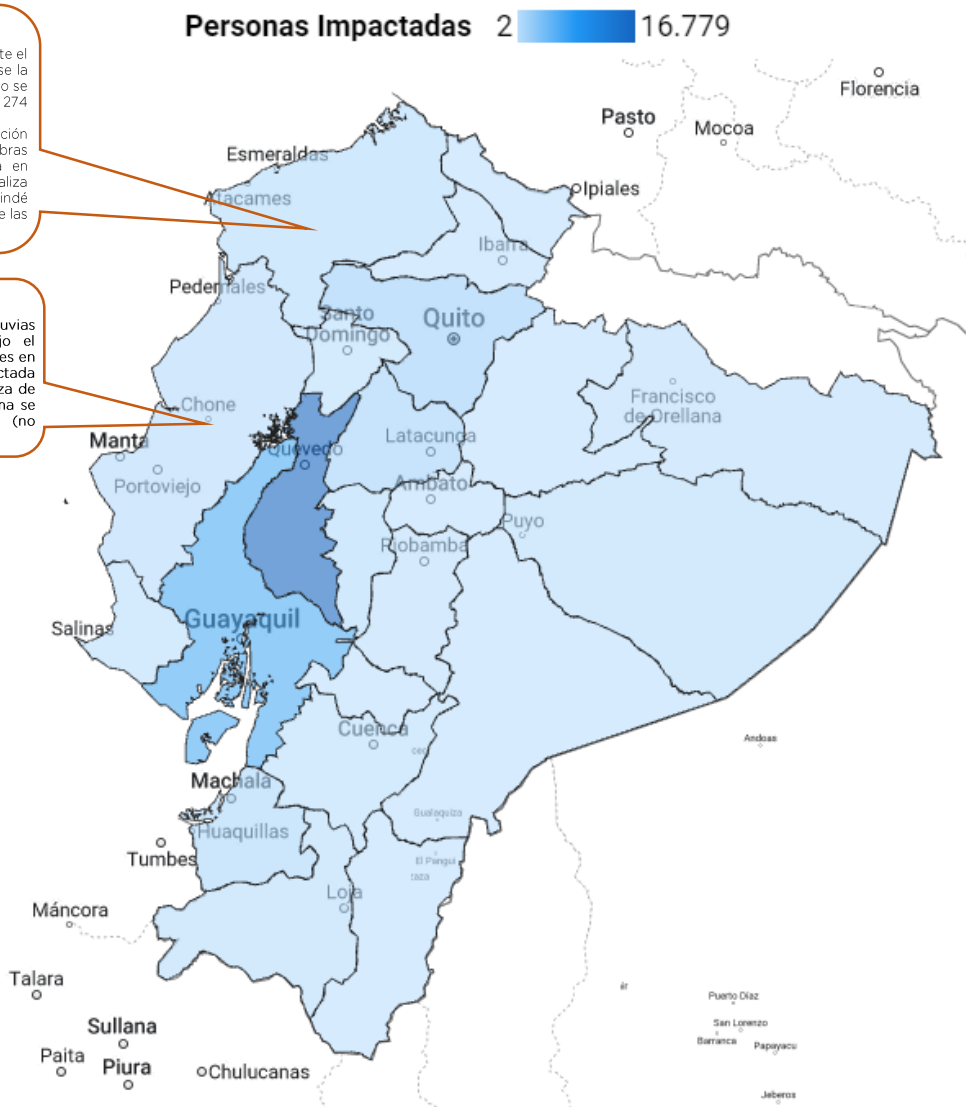
7. Mapa referencial de eventos peligrosos y detalle de eventos de mayor impacto

**ESMERALDAS**

- Quinindé/ La Unión/ Varios sectores, por lluvias durante el 15/04/2022, se desbordó el estero Colorado, suscitándose la inundación en varios sectores de la parroquia. Al momento se reportan: 65 viviendas afectadas, 65 familias afectadas, 274 personas afectadas y 2 puentes de madera destruidos. UGR GAD C Quinindé realiza el levantamiento de información y daños, en conjunto con personal de Consulting Group. Obras Públicas del GAD Cantonal Quinindé realiza limpieza en puntos obstruidos en la ruta del estero. MSP Quinindé realiza atención prehospitalaria. Cuerpo de Bomberos Quinindé colaboró con reubicación de enseres en las partes altas de las casas.

**MANABÍ**

- Chone/Convento/Varios Sectores: Producto de las lluvias suscitadas en horas de la madrugada se produjo el desbordamiento del Río Jama provocando inundaciones en el sector. CB Chone reporta que la familia afectada permanece en su vivienda una vez realizada la limpieza de la misma. Así mismo se da a conocer que el Río Jama se encuentra con tendencia a disminuir de nivel (no desbordado).



Informe Nro. 73 Época lluviosa del 01 de enero al 20 de abril de 2022

Fecha y Hora de actualización: miércoles, 20 de abril de 2022 - 17:00:44 / Página 12 de 15

8. Anexo - Detalle de afectaciones a nivel cantonal

Provincia	Cantón	No. Eventos	Fallecidos	Heridos	Personas afectadas	Familias afectadas	Personas Damnificadas	Familias Damnificadas	Viviendas Afectadas	Viviendas Destruídas	U. Educativos Afectados	Centros De Salud Afectados	Puentes Afectados	Puentes Destruídos	Bienes Públicos Afectados	Bienes Públicos Destruídos	Bienes Privados Afectados	Bienes Privados Destruídos	Metros Lineales De Vías Afectadas	Ha Cultivo Afectados	Ha Cultivo Perdidos
Azuay	C. P. Enríquez	7	0	0	40	10	0	0	10	0	0	1	1	0	0	0	4	0	0	0	0
	Cuenca	13	5	5	24	3	30	12	49	9	0	0	0	0	15	12	3	1	7325	0	0
	Girón	21	0	0	31	8	12	3	8	1	0	0	0	1	2	0	1	0	720	0	0
	Gualaceo	2	0	0	0	0	0	0	1	0	0	0	0	0	0	0	0	0	50	0	0
	Oña	3	0	0	0	0	0	0	0	0	0	0	0	0	0	0	0	0	80	0	0
	Paute	1	0	0	4	0	0	0	0	0	0	0	0	0	0	0	3	0	400	0	0
	Pucara	3	0	0	0	0	0	0	0	0	0	0	0	0	0	0	0	0	180	0	0
	Santa Isabel	3	0	0	0	0	0	0	0	0	0	0	1	1	0	0	0	0	120	0	0
<b>Total Azuay</b>		<b>53</b>	<b>5</b>	<b>5</b>	<b>99</b>	<b>21</b>	<b>42</b>	<b>15</b>	<b>68</b>	<b>10</b>	<b>0</b>	<b>1</b>	<b>2</b>	<b>2</b>	<b>17</b>	<b>12</b>	<b>11</b>	<b>1</b>	<b>8875</b>	<b>0</b>	<b>0</b>
Bolívar	Caluma	4	0	0	278	70	0	0	2	0	0	0	2	1	5	0	10	16	215	180	25
	Chillanes	14	0	0	0	0	0	0	0	0	0	0	0	0	1	0	2	0	457	0	0
	Chimbo	14	0	0	11	3	0	0	3	0	0	0	0	0	3	0	0	0	1113	0	0
	Echeandía	4	0	0	40	10	0	0	0	0	0	1	0	0	0	1	0	0	45	10	5
	GUARANDA	37	0	0	104	23	6	1	10	2	2	0	0	1	1	0	2	0	3221	10	20
	Las Naves	9	0	0	20	5	0	0	0	0	1	0	0	0	2	1	1	0	23	50	9
	San Miguel	25	0	0	12	3	0	0	4	0	0	0	1	0	0	0	1	0	1285	0	0
<b>Total Bolívar</b>		<b>103</b>	<b>107</b>	<b>0</b>	<b>0</b>	<b>465</b>	<b>114</b>	<b>6</b>	<b>1</b>	<b>19</b>	<b>2</b>	<b>3</b>	<b>0</b>	<b>4</b>	<b>2</b>	<b>12</b>	<b>2</b>	<b>16</b>	<b>16</b>	<b>6359</b>	<b>250</b>
Cañar	Biblián	1	0	0	0	0	3	1	1	1	0	0	0	0	1	1	1	0	0	0	0
	Cañar	3	0	0	0	0	0	0	0	0	0	0	0	2	0	0	0	0	40	0	0
	La Troncal	10	0	0	0	0	0	0	0	0	0	0	0	1	0	0	0	0	420	0	0
	Suscal	1	0	0	0	0	0	0	0	0	0	0	0	0	0	0	0	0	40	0	0
<b>Total Cañar</b>		<b>14</b>	<b>1</b>	<b>0</b>	<b>0</b>	<b>0</b>	<b>0</b>	<b>0</b>	<b>0</b>	<b>0</b>	<b>0</b>	<b>0</b>	<b>0</b>	<b>0</b>	<b>0</b>	<b>0</b>	<b>0</b>	<b>0</b>	<b>0</b>	<b>25</b>	<b>0</b>
Carchi	Mira	16	0	0	0	0	3	1	1	1	0	0	0	3	1	1	1	0	525	0	0
	Tulcán	1	0	0	0	0	0	0	0	0	0	0	0	0	0	0	0	0	0	0	0
<b>Total Carchi</b>		<b>7</b>	<b>7</b>	<b>0</b>	<b>0</b>	<b>77</b>	<b>14</b>	<b>0</b>	<b>1</b>	<b>9</b>	<b>1</b>	<b>0</b>	<b>0</b>	<b>0</b>	<b>0</b>	<b>0</b>	<b>0</b>	<b>0</b>	<b>0</b>	<b>125</b>	<b>0</b>
Chimborazo	Alausí	8	0	0	77	14	0	1	9	1	0	0	0	0	0	0	0	0	125	0	0
	Chunchi	23	0	2	40	14	4	1	7	1	1	0	0	0	1	0	0	0	1380	0	0
	Colta	3	0	0	0	0	0	0	0	0	0	0	0	0	0	0	0	0	85	0	0
	Cumandá	3	0	0	0	0	0	0	0	0	0	0	0	0	0	0	0	0	47	0	0
	Guamate	4	0	0	0	0	0	0	0	0	0	0	0	0	0	0	0	0	1180	0	0
	Guano	3	1	0	41	8	0	0	8	0	0	0	0	0	0	0	0	0	0	0	0
	Pallatanga	2	0	0	0	0	0	0	0	0	0	0	0	0	0	0	0	0	25	0	0
	Riobamba	11	0	0	4	1	0	0	1	0	0	0	0	0	0	0	2	0	319	0	0
<b>Total Chimborazo</b>		<b>50</b>	<b>1</b>	<b>0</b>	<b>0</b>	<b>0</b>	<b>0</b>	<b>0</b>	<b>0</b>	<b>0</b>	<b>0</b>	<b>0</b>	<b>0</b>	<b>0</b>	<b>0</b>	<b>0</b>	<b>0</b>	<b>0</b>	<b>0</b>	<b>0</b>	<b>0</b>
Cotopaxi	La Maná	50	1	2	85	23	4	1	16	1	1	0	0	0	1	0	2	0	3036	0	0
	Latacunga	5	0	0	495	127	0	0	0	0	0	0	0	0	0	0	0	0	285	324	143
	Pangua	7	0	0	6	2	0	0	3	0	0	0	0	0	0	0	1	0	480	0	0
	Pujilí	6	0	0	284	71	24	6	0	8	1	0	0	0	0	0	2	0	2315	0	0
	Sigchos	11	0	0	207	70	321	97	39	81	0	0	0	0	3	0	0	0	2340	0	2
<b>Total Cotopaxi</b>		<b>44</b>	<b>15</b>	<b>1</b>	<b>0</b>	<b>57</b>	<b>17</b>	<b>8</b>	<b>2</b>	<b>1</b>	<b>3</b>	<b>0</b>	<b>0</b>	<b>0</b>	<b>0</b>	<b>1</b>	<b>0</b>	<b>0</b>	<b>0</b>	<b>355</b>	<b>117</b>
El Oro	Atahualpa	44	1	0	1049	287	353	105	43	92	1	0	0	0	4	0	3	0	5775	441	145
	Balsas	5	0	0	0	0	3	1	0	1	0	0	0	0	0	0	0	0	115	0	0
	Chilla	3	0	0	0	0	0	0	0	0	0	0	0	0	0	0	0	0	70	0	0
	El Guabo	14	0	0	55	16	7	24	22	0	0	0	0	0	1	0	0	0	333	0	0
	Las Lajas	5	1	0	313	76	0	0	83	0	0	0	0	0	1	0	0	0	0	0	39
	Machala	2	1	0	0	0	0	0	0	0	0	0	0	0	0	0	0	0	20	0	0
	Pasaje	6	0	0	111	33	0	0	31	0	0	0	0	0	0	0	0	0	15	0	0
	Piñas	23	0	0	285	77	10	8	76	2	0	0	1	0	7	1	1	2	322	4	0
	Portovelo	40	0	0	84	22	11	2	22	0	0	0	0	0	3	1	1	0	703	0	0
	Santa Rosa	11	0	2	9	1	0	0	1	0	0	0	0	0	1	1	0	0	156	0	0
Zaruma	2	2	0	0	0	4	1	0	1	0	0	0	0	0	0	0	0	0	0	0	
<b>Total El Oro</b>		<b>137</b>	<b>28</b>	<b>0</b>	<b>0</b>	<b>35</b>	<b>11</b>	<b>6</b>	<b>1</b>	<b>6</b>	<b>0</b>	<b>0</b>	<b>0</b>	<b>0</b>	<b>0</b>	<b>0</b>	<b>0</b>	<b>0</b>	<b>0</b>	<b>436</b>	<b>0</b>
Esmeraldas	Atacames	139	4	2	892	236	41	37	241	4	0	0	1	0	13	3	2	2	2170	4	39
	Esmeraldas	2	0	0	0	0	0	0	0	0	0	0	0	0	0	0	0	0	150	0	0
	Muisne	15	0	0	29	9	0	0	8	0	0	0	0	0	0	0	0	0	550	0	0
	Quinindé	5	0	0	0	0	0	0	41	0	0	1	0	1	0	0	0	0	200	0	0
	Rioverde	4	0	0	404	93	0	0	93	0	0	0	0	0	3	0	0	0	40	0	0

Informe Nro. 73 Época Lluviosa del 01 de enero al 20 de abril de 2022

Fecha y Hora de actualización: miércoles, 20 de abril de 2022 - 17:00:440 / Página 13 de 15

Provincia	Cantón	No. Eventos	Fallecidos	Heridos	Personas afectadas	Familias afectadas	Personas Damnificadas	Familias Damnificadas	Viviendas Afectadas	Viviendas Destruídas	U. Educativos Afectados	Centros De Salud Afectados	Puentes Afectados	Puentes Destruídos	Bienes Públicos Afectados	Bienes Públicos Destruídos	Bienes Privados Afectados	Bienes Privados Destruídos	Metros Lineales De Vías Afectadas	Ha Cultivo Afectados	Ha Cultivo Perdidos	
	San Lorenzo	3	0	0	0	0	0	0	0	0	0	0	0	0	0	0	0	0	0	15	0	0
<b>Total Esmeraldas</b>		<b>28</b>	<b>2</b>	<b>0</b>	<b>0</b>	<b>0</b>	<b>0</b>	<b>17</b>	<b>13</b>	<b>4</b>	<b>2</b>	<b>0</b>	<b>0</b>	<b>0</b>	<b>0</b>	<b>0</b>	<b>0</b>	<b>0</b>	<b>0</b>	<b>0</b>	<b>0</b>	<b>0</b>
Guayas	Alfredo Baquerizo Moreno (Juján)	31	0	0	433	102	17	13	146	2	0	1	0	1	3	0	0	0	0	955	0	0
	Balao	3	0	0	2615	740	3	1	740	1	0	0	0	0	0	0	0	0	0	0	0	0
	Balzar	1	0	0	1200	900	162	46	123	0	0	0	0	0	0	0	14	0	0	0	10	0
	Coronel Marcelino Maridueña	2	0	0	749	251	0	0	218	0	0	0	0	0	0	0	0	0	0	0	0	0
	Daule	1	0	0	0	0	0	0	0	0	0	0	0	0	0	0	0	0	0	0	240	0
	Durán	8	0	0	0	0	6	1	0	1	5	0	0	0	0	0	0	0	0	0	0	0
	El Empalme	3	0	0	0	0	0	0	0	0	0	0	0	0	0	0	0	0	0	3	0	0
	El Triunfo	2	0	0	53	12	0	0	12	0	0	0	0	0	0	0	0	0	0	0	0	0
	General Antonio Elizalde (Bucay)	4	0	0	0	0	0	0	0	0	0	0	1	0	0	0	0	0	0	28	0	0
	Guayaquil	5	0	0	39	9	0	0	9	0	1	0	0	0	0	0	0	0	0	50	0	0
	Isidro Ayora	31	0	0	118	25	23	5	25	5	5	0	0	0	0	0	0	0	0	8	0	0
	Lomas De Sargentillo	1	0	0	0	0	0	0	0	0	0	0	0	0	0	0	0	0	0	0	0	0
	Milagro	4	0	0	10	2	1	1	2	1	1	0	0	0	0	0	0	0	0	0	0	0
	Nobol	5	0	0	33	14	0	0	10	0	0	0	0	0	0	0	0	0	0	0	0	0
	Pedro Carbo	2	0	0	2	1	0	0	1	0	0	0	0	0	1	0	0	0	0	100	0	0
	Playas	4	0	0	0	0	0	0	0	0	1	0	0	0	0	0	0	0	0	5	0	0
	Salitre (Urbina Jado)	1	0	0	0	0	0	0	0	0	0	0	0	0	0	0	0	0	0	0	0	0
	Samborondón	8	0	0	286	99	0	0	51	0	1	0	0	0	3	0	0	0	0	181	3	0
	San Jacinto De Yaguachi	1	0	0	0	0	8	2	0	1	0	0	0	0	0	0	0	0	0	0	0	0
	Santa Lucía	1	0	0	0	0	0	0	0	0	0	0	0	0	0	0	0	0	0	60	0	0
Simón Bolívar	11	0	0	520	124	1	1	117	1	0	0	0	0	0	0	0	0	0	200	1251	0	
<b>Total Guayas</b>		<b>98</b>	<b>3</b>	<b>0</b>	<b>137</b>	<b>42</b>	<b>0</b>	<b>0</b>	<b>40</b>	<b>0</b>	<b>0</b>	<b>0</b>	<b>0</b>	<b>0</b>	<b>0</b>	<b>0</b>	<b>0</b>	<b>0</b>	<b>0</b>	<b>0</b>	<b>0</b>	<b>0</b>
Imbabura	Cotacachi	101	0	0	5762	2219	204	57	1348	10	14	0	1	0	4	0	14	0	635	1504	0	
	Ibarra	7	0	0	0	0	0	0	0	0	0	0	0	0	0	0	0	0	190	0	0	
	Otavaló	10	1	0	8	1	0	0	1	0	0	0	0	0	0	0	0	0	290	1	0	
	San Miguel De Urcuquí	6	0	0	0	0	0	0	0	0	0	0	1	0	0	0	0	0	145	0	0	
<b>Total Imbabura</b>		<b>24</b>	<b>2</b>	<b>0</b>	<b>0</b>	<b>8</b>	<b>3</b>	<b>0</b>	<b>0</b>	<b>2</b>	<b>0</b>	<b>0</b>	<b>0</b>	<b>0</b>	<b>0</b>	<b>0</b>	<b>0</b>	<b>0</b>	<b>0</b>	<b>0</b>	<b>0</b>	<b>0</b>
Loja	Calvas	25	1	0	16	4	0	0	3	0	0	1	0	0	0	0	0	0	625	1	0	
	Catamayo	6	0	0	5	1	0	0	0	0	1	0	0	0	0	0	0	0	115	0	0	
	Celica	5	1	2	66	14	6	3	14	3	0	0	1	0	0	0	1	0	90	14	0	
	Chaguarpamba	4	0	0	5	2	0	0	2	0	1	0	0	0	0	0	0	0	30	0	0	
	Espíndola	10	0	0	45	12	2	1	17	1	0	0	0	0	0	0	0	0	240	0	0	
	Gonzanamá	3	0	0	63	21	0	0	25	0	0	0	0	0	0	0	0	0	65	0	0	
	Loja	1	0	0	0	0	0	0	0	0	0	0	0	0	0	0	0	0	30	0	0	
	Olmedo	24	1	1	17	25	39	9	27	7	0	0	0	1	4	2	5	0	515	2	0	
	Paltas	2	0	0	12	3	3	3	3	1	0	0	0	0	0	0	0	0	0	0	0	0
	Pindal	3	0	0	0	0	0	0	0	0	0	0	0	0	0	0	0	0	15	0	0	
	Puyango	1	0	0	8	2	0	0	2	0	0	0	0	0	0	0	0	0	0	0	0	0
Quilanga	2	0	0	0	0	0	0	0	0	0	0	0	0	1	0	0	0	70	0	0		
Saraguro	5	0	0	20	7	0	0	8	0	1	0	1	0	0	1	0	0	40	0	0		
<b>Total Loja</b>		<b>68</b>	<b>5</b>	<b>0</b>	<b>0</b>	<b>0</b>	<b>0</b>	<b>0</b>	<b>0</b>	<b>0</b>	<b>0</b>	<b>0</b>	<b>0</b>	<b>0</b>	<b>0</b>	<b>0</b>	<b>0</b>	<b>0</b>	<b>0</b>	<b>140</b>	<b>0</b>	
Los Ríos	Baba	71	2	3	241	87	50	16	98	12	3	0	2	1	5	3	6	0	1350	16	0	
	Babahoyo	6	0	0	1536	397	0	0	397	0	0	0	0	0	0	0	0	0	0	0	0	0
	Buena Fé	15	0	0	11087	2917	0	0	2893	0	0	0	1	0	1	0	0	0	3500	17	0	
	Mocache	3	0	0	10	2	15	2	1	1	0	0	0	0	0	0	0	0	0	0	3	0
	Montalvo	1	0	0	332	464	0	0	76	0	0	0	0	0	0	0	0	0	0	29	17	
	Palenque	4	0	0	21	7	0	0	9	0	0	0	0	0	0	0	1	0	0	2000	0	
	Puebloviejo	2	0	0	168	42	0	0	3	0	0	0	0	0	0	0	0	0	0	147	45	
	Quevedo	5	0	0	243	60	0	0	57	0	0	0	0	0	0	0	0	0	0	4	0	
	Quinsaloma	6	0	0	821	222	0	0	223	0	0	0	0	0	0	0	0	0	30	0	0	
	Urdaneta	3	0	0	583	137	2	1	104	1	0	0	0	0	0	0	0	0	270	80	6	
	Valencia	12	0	0	1154	295	0	0	197	0	0	0	0	0	0	0	1	0	0	319	1	
	Ventanas	3	0	0	184	46	0	0	18	0	0	0	1	0	0	0	0	0	125	13	17	
Vinces	3	0	0	335	114	0	0	82	0	0	0	0	0	0	0	0	0	10	24	16		

Informe Nro. 73 Época lluviosa del 01 de enero al 20 de abril de 2022

Fecha y Hora de actualización: miércoles, 20 de abril de 2022 - 17:00:440 / Página 14 de 15

Provincia	Cantón	No. Eventos	Fallecidos	Heridos	Personas afectadas	Familias afectadas	Personas Damnificadas	Familias Damnificadas	Viviendas Afectadas	Viviendas Destruídas	U. Educativos Afectados	Centros De Salud Afectados	Puentes Afectados	Puentes Destruídos	Bienes Públicos Afectados	Bienes Públicos Destruídos	Bienes Privados Afectados	Bienes Privados Destruídos	Metros Lineales De Vías Afectadas	Ha Cultivo Afectados	Ha Cultivo Perdidos	
<b>Total Los Ríos</b>		<b>66</b>	6	0	0	288	86	0	0	79	0	0	0	0	0	0	0	0	0	0	4	
Manabí	Bolívar	69	0	0	16762	4789	17	3	4139	2	0	0	2	0	1	0	2	0	3935	2640	103	
	Chone	1	0	0	23	4	0	0	4	0	0	0	0	0	0	0	0	0	0	0	0	
	El Carmen	4	0	0	14	2	0	0	2	1	0	0	0	0	0	0	0	0	30	0	0	
	Flavio Alfaro	1	0	0	0	0	0	0	0	0	1	0	0	0	0	0	0	0	0	0	0	
	Manta	4	0	0	61	18	0	0	18	0	0	0	0	0	0	0	0	0	60	0	0	
	Olmedo	9	0	0	188	46	0	0	46	0	1	0	0	0	0	0	0	0	0	0	0	
	Paján	1	0	0	0	0	0	0	0	0	0	0	0	0	0	0	0	0	0	0	0	
	Pedernales	2	0	0	0	0	0	0	0	0	2	0	0	0	0	0	0	0	0	0	0	
	Portoviejo	1	0	0	0	0	0	0	0	0	0	0	0	0	0	0	0	0	0	10	0	0
	Santa Ana	7	0	0	81	19	0	0	19	0	1	0	0	0	0	0	0	0	30	0	0	
Sucre	3	0	0	0	0	6	2	0	1	0	0	0	0	0	1	0	0	0	0	0		
<b>Total Manabí</b>		<b>32</b>	1	0	0	0	0	0	0	0	0	0	0	0	0	0	0	0	0	30	0	
Morona Santiago	Gualaquiza	34	0	0	367	89	6	2	89	2	5	0	0	0	1	0	0	0	160	0	0	
	Limón Indanza	5	0	0	12	3	0	0	2	1	0	0	0	0	0	0	0	0	18	0	0	
	Logroño	3	0	0	0	0	0	0	0	0	0	0	0	0	0	0	0	0	70	0	0	
	Morona	2	0	0	5	1	0	0	1	0	0	0	0	0	0	0	0	0	25	0	0	
	San Juan Bosco	3	0	0	0	0	0	0	0	0	1	0	0	0	1	0	0	0	90	0	0	
	Sucúa	1	0	0	0	0	0	0	0	0	0	0	0	0	0	0	0	0	66	0	0	
Taisha	2	0	0	0	0	0	0	0	0	1	0	0	0	1	0	0	0	8	0	0		
<b>Total Morona Santiago</b>		<b>15</b>	1	0	0	1	1	0	0	1	0	0	0	0	0	1	0	0	0	0	0	
Napó	Archidona	1	0	0	0	0	0	0	0	0	0	0	0	0	0	0	0	0	0	0	0	
	Carlos Julio Arosemena Tola	18	0	0	18	5	0	0	4	1	2	0	0	0	3	0	0	0	277	0	0	
	El Chaco	2	0	0	0	0	0	0	1	0	0	0	0	0	0	0	0	0	10	0	0	
	Quijos	3	0	0	0	0	0	0	0	0	0	0	0	0	0	0	0	0	95	0	0	
	Tena	3	0	0	3	1	0	0	0	0	0	0	0	0	1	0	0	0	70	2	0	
<b>Total Napó</b>		<b>13</b>	1	0	0	0	0	0	0	0	0	0	0	0	0	0	0	0	0	10	0	
Orellana	Francisco de Orellana	4	0	0	0	0	0	0	1	0	0	0	0	0	0	0	0	0	20	0	0	
	La Joya De Los Sachas	13	0	0	3	1	0	0	2	0	0	0	0	0	1	0	0	0	205	2	0	
<b>Total Orellana</b>		<b>12</b>	9	0	0	100	20	0	0	20	0	0	0	0	0	0	0	0	0	78	0	
Pastaza	Arajuno	3	0	0	0	0	0	0	0	0	0	0	0	0	0	0	0	0	0	0	0	
	Mera	12	0	0	100	20	0	0	20	0	0	0	0	0	0	0	0	0	78	0	0	
	Pastaza	2	0	0	0	0	0	0	0	0	0	0	0	0	0	0	0	0	15	0	0	
<b>Total Pastaza</b>		<b>11</b>	2	0	0	0	0	0	0	0	0	0	0	0	0	0	0	0	0	20	0	
Pichincha	Cayambe	7	0	0	229	51	26	5	11	3	0	0	0	0	0	0	0	0	500	0	0	
	Mejía	11	0	0	229	51	26	5	11	3	0	0	0	0	0	0	0	0	535	0	0	
	Pedro Moncayo	5	0	0	21	5	0	0	5	0	0	0	0	0	0	0	1	0	71	0	0	
	Puerto Quito	54	0	4	427	65	0	2	15	0	1	0	1	0	3	4	12	0	1250	0	0	
	Quito	3	0	0	1	0	0	0	1	0	1	0	0	0	0	0	0	0	0	0	0	
	Rumiñahui	3	0	0	0	0	0	0	0	0	0	0	1	0	0	0	1	0	58	0	0	
San Miguel De Los Bancos	158	28	59	734	196	407	104	79	8	3	0	0	0	60	43	73	14	7957	0	0		
<b>Total Pichincha</b>		<b>230</b>	16	0	6	105	30	0	0	46	0	4	0	1	0	5	0	15	0	176	0	
Santa Elena	La Libertad	8	0	0	12	3	0	0	3	0	0	0	1	0	2	0	0	0	111	0	0	
	Salinas	247	28	69	1300	299	407	106	149	8	9	0	4	0	70	47	102	14	9623	0	0	
	Santa Elena	3	0	1	22	5	0	0	1	0	0	0	0	0	0	0	1	0	0	0	0	
<b>Total Santa Elena</b>		<b>13</b>	2	0	0	0	0	0	0	0	0	0	0	0	0	0	0	0	0	0	0	
Santo Domingo De Los Tsáchilas	La Concordia	8	0	1	164	249	0	0	84	0	0	0	0	0	1	0	1	0	5	0	0	
	Santo Domingo	13	0	2	186	254	0	0	85	0	0	0	0	0	1	0	2	0	5	0	0	
<b>Total Santo Domingo De Los Tsáchilas</b>		<b>35</b>	5	0	0	37	8	5	2	10	0	0	0	0	0	0	0	0	0	15	0	
Tungurahua	Ambato	30	0	2	175	38	16	2	39	1	0	0	1	2	0	1	1	1	2390	0	0	
	Baños De Agua Santa	35	0	2	212	46	21	4	49	1	0	0	1	2	0	1	1	1	2405	0	0	
	Santiago De Pillaro	4	0	0	2	0	0	0	1	0	0	0	0	0	0	0	0	0	2310	0	0	
	Pillaro	4	0	0	2	0	0	0	1	0	0	0	0	0	0	0	0	0	2310	0	0	
<b>Total Tungurahua</b>		<b>6</b>	1	0	0	0	0	0	0	0	0	0	0	0	0	0	0	0	0	8	0	
Zamora Chinchipe	Chinchipe	1	0	0	0	0	0	0	0	0	1	0	0	0	0	0	0	0	0	0	0	
	El Pangui	1	0	0	4	1	0	0	1	0	0	0	0	0	0	0	0	0	0	0	0	
	Nangaritza	1	0	0	8	2	0	0	2	0	0	0	0	0	0	0	0	0	70	0	0	

**Informe Nro. 73 Época Lluviosa del 01 de enero al 20 de abril de 2022**

Fecha y Hora de actualización: miércoles, 20 de abril de 2022 - 17:00:440 / Página 15 de 15

Provincia	Cantón	No. Eventos	Fallecidos	Heridos	Personas afectadas	Familias afectadas	Personas Damnificadas	Familias Damnificadas	Viviendas Afectadas	Viviendas Destruídas	U. Educativos Afectados	Centros De Salud Afectados	Puentes Afectados	Puentes Destruídos	Bienes Públicos Afectados	Bienes Públicos Destruídos	Bienes Privados Afectados	Bienes Privados Destruídos	Metros Lineales De Vías Afectadas	Ha Cultivo Afectados	Ha Cultivo Perdidos	
	Palanda	1	0	0	0	0	0	0	0	0	0	0	0	0	0	0	0	0	0	10	0	0
	Paquisha	2	1	2	0	0	0	0	0	1	0	0	0	0	0	0	0	0	0	20	0	0
	Zamora	6	0	0	0	0	0	0	0	0	0	0	1	2	0	0	0	0	0	60	0	0
	<b>Total Zamora Chinchipe</b>	<b>12</b>	<b>1</b>	<b>2</b>	<b>12</b>	<b>3</b>	<b>0</b>	<b>0</b>	<b>3</b>	<b>1</b>	<b>1</b>	<b>0</b>	<b>1</b>	<b>2</b>	<b>0</b>	<b>0</b>	<b>0</b>	<b>0</b>	<b>0</b>	<b>160</b>	<b>0</b>	<b>0</b>
<b>Suma total</b>		<b>1.115</b>	<b>43</b>	<b>87</b>	<b>28.310</b>	<b>8.664</b>	<b>1.197</b>	<b>367</b>	<b>6.544</b>	<b>153</b>	<b>39</b>	<b>2</b>	<b>18</b>	<b>12</b>	<b>139</b>	<b>68</b>	<b>162</b>	<b>34</b>	<b>50.149</b>	<b>4.858</b>	<b>346</b>	

Elaborado por: Analistas de Turno 24/7 - Sala de Situación y Monitoreo

Aprobado por: Director de Monitoreo de Eventos Adversos

Emitido por: Operador Nacional de Turno 24/7 - Sala de Situación y Monitoreo Samborondón