

Reporte de monitoreo de amenazas y eventos peligrosos - No. 0220

Fecha y Hora de actualización: miércoles, 20 de abril de 2022 - 20:45:42 / Página 1 de 17

Periodo de Monitoreo:

Desde: 09h00 20/04/2022








Hasta: 21h00 20/04/2022

1. Monitoreo de amenazas naturales y antrópicas

- Amenaza en desarrollo, posible desencadenamiento de eventos peligrosos.
- Amenaza en incremento y probable materialización inminente.
- Amenaza dentro de los parámetros normales.



PELIGRO VOLCÁNICO

Ubicación	Nivel de alerta declarada	Situación actual	Valoración actual
 Volcán Reventador, Napo	NARANJA	18h48 IGEPN informa Se observaron emisiones de vapor, gases y ceniza hasta los 900 metros sobre el nivel del cráter en dirección norte	●
 Volcán Chiles-Cerro Negro, Carchi	AMARILLA	18h00 Mediante cámaras ECU 911 se visualiza el sector del volcán nublado.	●
 Volcán Cotopaxi	SIN ALERTA	18h05 Mediante cámaras ECU 911 se visualiza el sector del volcán nublado y sin novedades.	●
 Volcán Tungurahua	SIN ALERTA	18h08 Mediante cámaras ECU 911 se visualiza el sector del volcán semi nublado, sin novedad.	●
 Volcán Sierra Negra, Galápagos	AMARILLA	18h00 Se visualiza el sector del volcán nublado.	●
 Volcán Sangay, Morona Santiago	AMARILLA	17h22 IGEPN informa columna de gases y ceniza, observada en satélite por la VAAC, con una altura de la nube volcánica igual a 870 metros sobre el nivel del cráter y con dirección Sur-Oeste.	●
 Volcán Wolf, Galápagos	SIN ALERTA	06h00 No se tiene reportes de la Washington VAAC.	●



PELIGRO POR INCREMENTO DE CAUDALES DE RÍOS

00 ríos desbordados				
Provincia	Cantón	Parroquia	Sector	Nombre del río
--	--	--	--	--
03 ríos con tendencia a aumentar de nivel				
Provincia	Cantón	Parroquia	Sector	Nombre del río
Manabí	Bolívar	Calceta, Cabecera Cantonal	Varios Sectores	Carrizal
Los Ríos	Babahoyo	Babahoyo, Cabecera Cantonal Y Capital Provincial	Camilo Ponce	Babahoyo
Los Ríos	Babahoyo	Clemente Baquerizo	El Palmar	San Pablo



PELIGRO POR PRESENCIA DE INCENDIOS FORESTALES

00 incendios activos				
Provincia	Cantón	Parroquia	Sector	Afectación (Ha)
--	--	--	--	--
00 incendios controlados				
Provincia	Cantón	Parroquia	Sector	Afectación (Ha)
--	--	--	--	--



PELIGRO POR APERTURA Y/O COLAPSO DE PRESAS Y REPRESAS

Recurso	Cota mínima	Cota Actual	Cota máxima	Hora de corte	Valoración
Molino, Azuay	1970.00	---	1990.50	---	--

Reporte de monitoreo de amenazas y eventos peligrosos - No. 0220

Fecha y Hora de actualización: miércoles, 20 de abril de 2022 - 20:45:42 / Página 2 de 17

Mazar, Azuay	2138.05	---	2153.45	---	--
Daule Peripa, Guayas	70.00	83.73	85.00	06:48	●
Central Baba, Los Ríos	114.00	116.10	117.00	01:03	●
La Esperanza, Manabí	53.40	62.75	66.00	09:03	●
Poza Honda, Manabí	91.50	104.31	106.50	09:03	●
Multipropósito Chone, Manabí	48.00	59.80	68.50	09:03	●
Agoyán, Tungurahua	1645.00	--	1651.00	---	---
Pucará-Pisayambo, Tungurahua	3541.00	--	3565.00	---	---



SITUACIÓN HIDROMETEOROLÓGICA

LLUVIAS Y TORMENTAS ELÉCTRICAS

Vigencia: desde las 19H00 del 18 de abril hasta las 10H00 del 22 de abril 2022

En relación al boletín de Advertencia 014 y ante la continuidad de precipitaciones de variable intensidad con tormentas dispersas que se presentarán los próximos días en Ecuador continental, se emite el siguiente boletín meteorológico de Desarrollo.

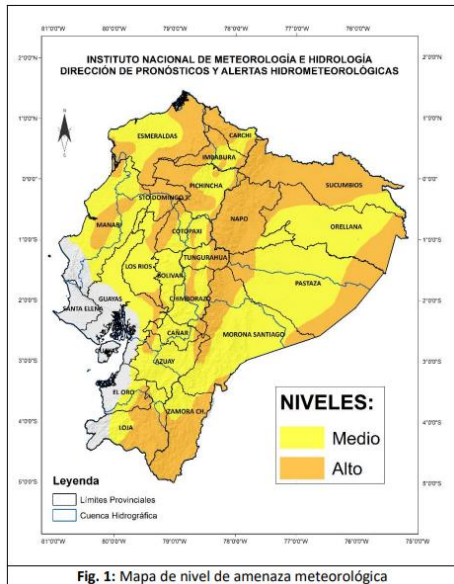
Se prevé que las mayores intensidades se presentarán en la zona norte, sur y zonas de cordillera del país, entre el 19 y 21 de abril.

Región Litoral, las lluvias más intensas se enfocarán al norte e interior de la región, en horas de la noche y madrugada.

Callejón Interandino, las lluvias serán de intensidad variable, los eventos más relevantes se enfocarán al norte y sur de la región.

Región Amazónica, las precipitaciones se extenderán en gran parte de la región y estarán acompañadas de tormentas dispersas.

FUENTE: INAMHI



PELIGRO SÍSMICO

Hora Local	Magnitud	Profundidad	Cercano a	Sentido por la población
12:49:22	3.7	41.1 Km	a 12.1 km de Arenillas, El Oro	No

2. Monitoreo de eventos peligrosos (emergencias y desastres)

ZONA 1



Inundación

Localización:	Esmeraldas/ Quinindé/ La Unión/ Varios sectores
Antecedentes:	Por lluvias el 15/04/2022, se desbordó el estero Colorado, suscitándose la inundación en varios sectores de la parroquia.
Situación actual:	Se continúa con la limpieza en puntos obstruidos en la ruta del estero.
Afectaciones:	65 viviendas afectadas. 65 familias afectadas. 274 personas afectadas. 2 puentes de madera destruidos.

Reporte de monitoreo de amenazas y eventos peligrosos - No. 0220

Fecha y Hora de actualización: miércoles, 20 de abril de 2022 - 20:45:42 / Página 3 de 17

Acciones de respuesta:	UGR GAD Cantonal de Quinindé realiza el levantamiento de información y daños, en conjunto con personal de Consulting Group. Obras Públicas del GAD Cantonal Quinindé realiza limpieza en puntos obstruidos en la ruta del estero. Cuerpo de Bomberos Quinindé colaboró con reubicación de enseres a partes altas de las viviendas afectadas
Fuentes de información:	C.B Esmeraldas/ UGR GAD Cantonal Quinindé/SNGRE Unidad de Monitoreo Esmeraldas



Sismo

Localización:	Esmeraldas
Antecedentes:	El 26/03/2022, a las 23:28 se registró un sismo de magnitud de 6,0 a 11,79 km de la ciudad de Esmeraldas. El COE Provincial sesionó el 13 de abril, para dar seguimiento a las actividades ejecutadas por las instituciones. El lunes 11/04/2022, se recibió la visita del Sr. Presidente de la República del Ecuador en el cantón Esmeraldas, para evaluar las acciones implementadas con los representantes de la Cartera de Estado según su competencia, por las afectaciones registradas por el sismo.
Situación actual:	El último sismo registrado en la provincia de Esmeraldas fue el día 09/04/2022 a las 22h08 con una magnitud de 3,6, de profundidad 1km, mismo que NO fue sentido por la población.
Afectaciones:	- 691 viviendas con daños severos - 1692 familias damnificadas - 6606 personas damnificadas - 5200 viviendas con afectación leve - 2047 viviendas con afectación parcial - 1692 familias afectadas - 6733 personas afectadas - 16 unidades Educativas afectadas - 15 centros de salud afectados - 12 bienes públicos afectados - 6 bienes privados afectados - 1 puente afectado
Acciones de respuesta:	- Continúan activados, el COE Provincial Esmeraldas así como los COE Cantonales de Esmeraldas y Atacames - el COE Provincial y las Mesas Técnicas de trabajo se encuentran operando desde las instalaciones del SIS-ECU 911, donde se efectúan las coordinaciones para la atención de la población.
Fuentes de información:	SNGRE CZ1 Unidad de Monitoreo Esmeraldas/GAD Cantonal Esmeraldas/Cruz Roja/MSP/MINEDUC/UGR Esmeraldas/Cuerpo de Bomberos Quito/MIDUVI/ACNUR/MINTUR



Deslizamiento

Localización:	Imbabura/Pimampiro/Pimampiro/San José de Aloburo.
Antecedentes:	De acuerdo al informe del SNGRE del 26/11/2021, indica que el evento se suscitó en la vertiente heterogénea, se presume que el factor desencadenante de los movimientos en masa es el agua, además, de la presencia de fuertes lluvias. Mediante resolución administrativa No. GADMSP-A-2021 -077-R, el Sr. Alcalde resuelve declarar la situación de emergencia en el Cantón Pimampiro, en virtud de la resolución y recomendaciones emitidos por el Comité de Operaciones de Emergencia del cantón.
Situación actual:	Las familias afectadas continúan en los alojamientos temporales y en familias acogientes.
Afectaciones:	- 41 familias afectadas (113 personas) - 12 familias damnificadas (35 personas) - 38 familias evacuadas (116 personas evacuadas: 10 en la escuela del Tejar, 2 en la Unidad Educativa Pimampiro y 26 familias en familias acogientes) - 12 viviendas destruidas - 6 viviendas afectadas - 6 invernaderos destruidos de tomate riñón y pepinillo; - 5 Reservorios colapsados - 50 hectáreas de cultivos de ciclo corto, de aguacates, mandarinas, duraznos y pastizales; (12,43 ha de cultivos destruidos y 37,57 ha de pastos afectadas); - 530 metros de los canales de riego secundarios están colapsados - 800 metros del tendido de la red eléctrica, 3 postes colapsados y 1 transformador colapsado

Reporte de monitoreo de amenazas y eventos peligrosos - No. 0220

Fecha y Hora de actualización: miércoles, 20 de abril de 2022 - 20:45:42 / Página 4 de 17

	- 150 metros destruidos de la red de distribución de agua de consumo humano - 150 metros de la red de alcantarillado destruidos - 150 metros de la red de telecomunicaciones colapsado.
Acciones de respuesta:	El COE Cantonal se mantiene activo desde el 24/11/2021. GAD Cantonal de Pimampiro, en apoyo del GAD Imbabura, trabajan en la construcción de una vía que servirá como variante para brindar acceso a la población de la comunidad. La nueva vía tendrá la conexión directa de las comunidades de Aloburo, San Juan, entre otras comunidades, con su cabecera cantonal.
Fuentes de información:	SNGRE CZ1 Unidad de Monitoreo Imbabura - Carchi/Yachay/MAG/MIDUVI/GAD Provincial/GAD Cantonal/UGR/ SNGRE - UPREA -UAR

ZONA 2



Socavamiento

Localización:	Napo/ El Chaco/ Gonzalo Díaz De Pineda (El Bombón)/ San Rafael, Piedra Fina 2, San Luis, San Carlos, vía Y de Baeza-Lago Agrio [E45]
Antecedentes:	Debido al proceso erosivo desarrollado desde febrero del 2020, el río Quijos (Alto Coca) mantiene en riesgo a varias viviendas y sectores estratégicos, tales como: la Red Estatal Vial [E45], Hidroeléctrica Coca Codo Sinclair, tuberías de SOTE, Poliducto Shushufindi - Quito y OCP. El frente de erosión se mantiene en la abscisa 7+900(puente de San Carlos). Se mantiene la declaratoria emitida mediante resolución SNGRE-058-2021 de CAMBIAR el NIVEL DE ALERTA NARANJA A ROJA
Situación actual:	07/04/2022. El Presidente de la República, Guillermo Lasso, visitó la provincia de Napo, MTOP junto a Petroecuador firmaron el convenio para la apertura de una variante en el eje vial E-45, zona de la erosión regresiva del río Coca. San Rafael continúa sin servicio eléctrico debido a la pérdida de la vía en Piedra Fina, que imposibilita colocar los postes para la distribución del servicio. El paso vehicular por la vía Baeza Lago Agrio está cerrada, la ruta alterna Y de Baeza-Y de Narupa-Loreto-El Coca-Lago Agrio está habilitada.
Afectaciones:	- 05/03/2022, 1 familia evacuada - 04/03/2022, 2 familias evacuadas. - 19/01/2022, 1 familia evacuada (1 persona). - 05/01/2022, evacuación de enseres de 3 familias (ya se encontraban 2 familias evacuadas días anteriores y la tercera familia continúa en su vivienda). - 20/12/2021, 1 familia (10 personas) evacuadas. - 13/12/2021, rotura de la tubería de poliducto. - 10/12/2021, población de San Rafael sin energía eléctrica. - 03/12/2021, puente sobre el río Piedra Fina 2 en riesgo. - 21/11/2021, 1 tubería de agua afectada. - 19/05/2021, 1 puente destruido (puente denominado Ventana 2). - 18/05/2021, 2 viviendas destruidas (las familias fueron evacuadas en febrero del 2021). - 10/03/2021, 1 bien afectado (tanque de agua). - 27/02/2021, 2 familias damnificadas y evacuadas a alojamiento temporal (al momento están en arriendo por sus propios medios); 2 viviendas presentaron fisuras. - 22/10/2020, 1 puente destruido (puente sobre el río Montana). - 06/05/2020, 2 familias afectadas, 2 viviendas afectadas. - 07/04/2020, 3 bienes afectados (tuberías del SOTE, Poliducto Shushufindi- Quito y la OCP). - Afectación vial: las pérdidas y afectaciones relevantes en vías ocurrieron en un total de 875 metros de la vía [E45]. Afectación agropecuaria: durante estos meses se ha identificado la pérdida de 100 ha de superficie agrícola, 63 porcinos y 3000 tilapias, además de la afectación a 385 bovinos.
Acciones de respuesta:	SNGRE CZ2 da seguimiento al evento. CELEC EP y Petroecuador realizan el monitoreo de la erosión.
Fuentes de información:	SNGRE CZ2 Unidad de Monitoreo Napo-Orellana/MSP/OCP Ecuador.

Reporte de monitoreo de amenazas y eventos peligrosos - No. 0220

Fecha y Hora de actualización: miércoles, 20 de abril de 2022 - 20:45:42 / Página 5 de 17

ZONA 4



Colapso estructural

Localización:	Manabí/Jipijapa/Jipijapa/Quimís, Vía Colón-Quimís [E482]
Antecedentes:	El 14/10/2021 por causas desconocidas, se suscitó el Colapso total del puente afectando el cierre total de vía de Primer Orden.
Situación actual:	Al momento el puente que se construyó sobre la vía de primer orden fue habilitado al paso vehicular.
Afectaciones:	- 1 puente destruido - 3 vehículos afectados - 8 personas con heridas leves; adicional se manifiesta que 3 de las personas heridas fueron trasladadas a diferentes casas de Salud - 25 metros lineales de vía.
Acciones de respuesta:	CTE y PPNN brindaron seguridad al tránsito vehicular y a la ciudadanía. MTOP y GAD Provincial realizaron trabajos de instalación del puente Bailey.
Fuentes de información:	SNGRE Unida de Monitoreo Manabí / UGR / CB / MTOP / GAD Provincial

ZONA 5



Vendaval

Localización:	Los Ríos/Palenque/Palenque/El Chavaco - La Campiña - Rcto. San Clemente
Antecedentes:	Debido a los fuertes vientos con lluvias suscitadas la madrugada del 19/04/2022, se reportan afectaciones a varias viviendas en el sector
Situación actual:	Las familias afectadas permanecen en sus viviendas
Afectaciones:	- 3 viviendas afectadas. - 3 familias afectadas. - 10 personas afectadas.
Acciones de respuesta:	UGR Palenque realizó barrido de afectaciones en la zona el 20/04/2022 verificando la novedad del evento.
Fuentes de información:	GAD Palenque/SNGRE Unidad de Monitoreo Los Ríos.



Vendaval

Localización:	Los Ríos/Baba/Guare/Guayabo - San Pedro - La Carmelita - Rcto. Tinoco
Antecedentes:	Debido a los vientos fuertes el 18/04/2022 se produjo es desprendimiento de techados en varias viviendas del sector
Situación actual:	Luego del levantamiento de información en el sitio, se procedió a entregar asistencia humanitaria a las familias afectadas, mismas que se mantienen en sus hogares.
Afectaciones:	- 16 viviendas afectadas. - 16 familias afectadas. - 62 personas afectadas.
Acciones de respuesta:	SNGRE en compañía de Jefa Política realizaron entrega de asistencia humanitaria.
Fuentes de información:	UGR Baba/Ministerio de Gobierno-Gobernación/SNGRE Unidad de Monitoreo Los Ríos.



Socavamiento

Localización:	Bolívar/Guaranda/San Luis de Pambil/Varios sectores (recinto Río Blanco, recinto Chongona), vía San Luis de Pambil-Moraspungo (límite provincia de Cotopaxi).
Antecedentes:	Teniente Político de San Luis informa que a causa de las lluvias registradas el 29/03/2022, se produjo un socavamiento en la vía de segundo orden, destruyendo en su totalidad la carretera.
Situación actual:	Teniente Político de San Luis de Pambil informa que personal del GAD Provincial de Bolívar realizan trabajos de reposición de la alcantarilla con un avance del 50%, para posterior ser rellenado y compactado con material pétreo a fin de recuperar la plataforma vial.
Afectaciones:	- 20 metros lineales
Acciones de respuesta:	-Personal de GAD Provincial de Bolívar realizan trabajos de reposición de la alcantarilla.
Fuentes de información:	TEPOL, Unidad de Monitoreo Bolívar.

Hundimiento

Localización:	Bolívar/Chimbo/Cabecera Cantonal/barrio Tamban
---------------	--

Reporte de monitoreo de amenazas y eventos peligrosos - No. 0220

Fecha y Hora de actualización: miércoles, 20 de abril de 2022 - 20:45:42 / Página 6 de 17



Antecedentes:	El 18/03/2020, se presentaron grietas y fallas en el pavimento de la cancha de uso múltiple hasta la iglesia, además mantienen una concordancia longitudinal con otras grietas observadas en la vía Chimbo - El Cristal. La noche del 21/12/2021, debido al proceso activo del hundimiento y de la infiltración del agua de escorrentía superficial por las grietas principalmente en la vía adoquinada, se produjo el colapso del muro que se encontraba en la parte superior de la calle adoquinada, causando la pérdida total de la plataforma de la vía de primer orden Chimbo - El Cristal.
Situación actual:	Hoy 20/04/2022 técnico de la UGR del GAD Chimbo indica que se observan nuevas fisuras desde 2 mm a 8 cm de ancho en la zona de los juegos infantiles. MTOP Bolívar informa que se encuentran en la mina del Calahua realizando trabajos de explotación de material pétreo
Afectaciones:	<ul style="list-style-type: none"> - 2 viviendas destruidas (2 familias damnificadas 7 personas que se encuentran arrendando). - 3 viviendas afectadas - 1 bien privado destruido (iglesia) - 8 bienes públicos destruidos (1 concha acústica - salón de reuniones, 1 cancha deportiva, 4 postes, tubería de agua que abastece a las comunidades de Panchigua, Tingo y Miraflores, alcantarillado de la zona cero) - 150 metros de vía de primer orden Chimbo-El Cristal destruida. - 60 metros de la calle S/N adoquinada destruida.
Acciones de respuesta:	Técnico de la UGR del GAD Chimbo realizó una inspección en el sector e indica que estará en constante monitoreo. Maquinaria del MTOP Bolívar realiza trabajos de explotación de material pétreo.
Fuentes de información:	MTOP-B, SNGRE - UPREA y Unidad de Monitoreo Bolívar.

ZONA 6



Socavamiento

Localización:	Cañar/Azogues/Azogues/Mercado Sucre
Antecedentes:	El 18/04/2022, A causa de las lluvias se produjo el aumento caudal del río Burgay y socavamiento que afecta los muros de escolleras en el río
Situación actual:	UGR Azogues informa que OOPP realiza trabajos de enrocado a lo largo de las escolleras del río
Afectaciones:	<ul style="list-style-type: none"> -1 vivienda afectada (fines comerciales no habitada) -1 vivienda destruida (1 familia integrada por 3 personas quienes permanecerán en casa de familia acogiente) -1 bien privado afectado (cancha sintética) -1 bien público destruido (infraestructura utilizada como baño público) -1 bien público afectado (plataforma antiguo mercado sucre)
Acciones de respuesta:	Maquinaria de OOPP del GAD Cantonal realizan trabajos en el lugar del evento
Fuentes de información:	UGR Azogues/SNGRE Unidad de Monitoreo Azuay-Cañar



Deslizamiento

Localización:	Azuay/Cuenca/Sayausi/Gulag - Marianza, Km 12 vía Cuenca-Molleturo-Naranjal [E-582]
Antecedentes:	El 27/03/2021, a causa de las lluvias se suscitaron varios deslizamientos de material pétreo en la vía de primer orden, la misma que se encuentra cerrada. En horas de la noche del 31/03/2022, por las lluvias, se suscitó un nuevo deslizamiento de material lodoso en la zona del evento.
Situación actual:	El pasado 12/04/2022, el Sr. Presidente de la República del Ecuador, junto al Director del SNGRE y diferentes autoridades, realizaron un recorrido en el lugar del evento, se realizó la entrega de bonos a las familias damnificadas. Se restableció el servicio de luz eléctrica y el servicio de agua potable en el sector, el tramo de la vía afectado por el evento se habilitó sin embargo la vía Cuenca Molleturo se encuentra cerrada en el km 49 por trabajos de estabilización del talud.
Afectaciones:	<ul style="list-style-type: none"> - 15 postes destruidos - 4000 metros de vía aproximadamente - 5 personas fallecidas - 6 personas afectadas (personas con hipotermia, tratados en el punto) - 5 personas heridas - 1 vehículo destruido - 40% del cantón sin servicio de agua potable - 9 viviendas destruidas (7 viviendas habitadas y 2 deshabitadas) - 12 familias damnificadas integradas por 30 personas (familias acogientes)

Reporte de monitoreo de amenazas y eventos peligrosos - No. 0220

Fecha y Hora de actualización: miércoles, 20 de abril de 2022 - 20:45:42 / Página 7 de 17

	<ul style="list-style-type: none"> - 10 familias afectadas integradas por 28 personas evacuadas por precaución (alojamiento temporal) - 1 familia afectada integrada por 9 personas evacuadas por precaución (familia acogiente) - 47 viviendas afectadas con ingreso de agua y lodo - 1 unidad Educativa "Escuela de Marianza Laureles" estado INACTIVO, se reporta daño total a la edificación.
Acciones de respuesta:	SNGRE realizó evaluación de afectaciones. Maquinaria de MTOP y GAD Cantonal se encuentran en el lugar del evento en caso de presentarse un nuevo deslizamiento.
Fuentes de información:	SNGRE CZ6 Unidad de Monitoreo Azuay-Cañar/MTOP/GAD Cantonal

Deslizamiento



Localización:	Azuay/Nabón/Nabón/barrios Rosas, Bellavista, Tamboloma, Chunazana, Rosario.
Antecedentes:	El 14/03/2021, se reportó un movimiento de masa provocado por la filtración de agua de riego y la temporada lluviosa. El 23/11/2021, el Servicio Nacional de Gestión de Riesgos y Emergencias declaró la Alerta Naranja por movimientos en masa en un área de 130,94 hectáreas que comprende los barrios Rosas, Bellavista, Tamboloma, Chunazana y Rosario.
Situación actual:	UGR Nabón informa que los trabajos en la vía Nabón-El Progreso han concluido, la misma se encuentra habilitada. Los trabajos de mitigación tienen un avance del 15% (construcción de sub drenes), reporta 3 viviendas afectadas de uso ocasional adicionales a las 44 viviendas ya reportadas
Afectaciones:	<ul style="list-style-type: none"> - -50 metros de vía afectada (Vía habilitada, sector El Progreso) - -44 familias integradas por 130 personas afectadas - -40 metros de vía afectados (Vía parcialmente habilitada, sector Trancapata) - -60 metros de vía afectados (Vía parcialmente Habilitada, sector quebrada del Canal) - -1 Casa comunal afectada con cuarteaduras - -47 viviendas afectadas (las familias evacuadas se alojan en diferentes alojamientos temporales como arriendos o familias de acogida) - -Terminal terrestre con grietas en oficinas, gradas (cierre de operaciones) - -Iglesia demolida por los daños estructurales presentados - -Centro de salud con fisuras, en evaluación permanente por parte del MSP
Acciones de respuesta:	UGR Nabón se mantiene en continuo monitoreo de la zona afectada, maquinaria de la Prefectura realiza trabajos en la vía
Fuentes de información:	SNGRE CZ6 Unidad de Monitoreo Azuay-Cañar / UGR Nabón.

ZONA 7

Deslizamiento



Localización:	Loja/Chaguarpamba/Chaguarpamba/El Castillo, vía al Limón.
Antecedentes:	Por lluvias, el 19/04/2022 se produjo un deslizamiento de tierra, que afectó parcialmente una vivienda de construcción mixta (adobe y teja).
Situación actual:	La familia fue movilizada por seguridad a la Casa Comunal del sector.
Afectaciones:	<ul style="list-style-type: none"> - 01 vivienda parcialmente afectada - 01 familia evacuada conformada por 2 personas, (adultos mayores)
Acciones de respuesta:	UGR Chaguarpamba realizó el levantamiento de información y colaboró con la evacuación de la familia
Fuentes de información:	SNGRE Unidad de Monitoreo Loja-Zamora Chinchipe/UGR Chaguarpamba

Hundimiento



Localización:	El Oro/Zaruma/Zaruma, cabecera cantonal/calles Colón y 10 de Agosto
Antecedentes:	La noche del 15/12/2021, se produjo un hundimiento en las calles Colón y Ernesto Castro, cuya zona es categorizada como riesgo muy alto, según el mapa de riesgos por desplazamiento del terreno en la ciudad de Zaruma, elaborado por el SNGRE en marzo del 2020.
Situación actual:	Luego de evaluación de informes técnicos presentados por instituciones atienden el evento peligroso, se aprobó el retorno a sus viviendas, de las familias que fueron evacuadas en la calle 9 de Octubre.
Afectaciones:	<ul style="list-style-type: none"> - 3 viviendas afectadas en sus estructuras. - 4 viviendas destruidas (3 de patrimonios culturales). - 157 viviendas en riesgo.

Reporte de monitoreo de amenazas y eventos peligrosos - No. 0220

Fecha y Hora de actualización: miércoles, 20 de abril de 2022 - 20:45:42 / Página 8 de 17

	<ul style="list-style-type: none"> - 62 familias de 154 personas afectadas que habitaban en la zona de riesgos y actualmente se encuentran en familias acogientes. - 77 familias de 202 personas damnificadas (evacuadas y se encuentran en casas de familias acogiente). - 3 calles afectadas. (Calle Colón por hundimiento y las calles 29 de noviembre y Ernesto Castro por agrietamientos). - 25% del servicio de energía eléctrica fue afectado. - 1% del sistema de telecomunicaciones fue afectado. - 2% del servicio de agua potable fue afectado. - Centro anidado de MSP evacuaron por precaución y se encuentran atendiendo en el Hospital Humberto Molina. - Los servicios públicos que se brindaban en el edificio del municipio, fueron trasladados al edificio del Ex Lea. - 2 bienes privados afectados (1 vehículo que se encontraba estacionado se precipitó al Horamen y Club Colón por fisuras). - 2 bienes públicos afectados: parque con fisuras y poste de alumbrado.
Acciones de respuesta:	COE C, COE P, COE Nacional se mantienen activos en atención al evento. Cuerpo de Ingenieros del Ejército, Empresa Privada TERRATEST, Santa Bárbara EP continúan con remediación del hundimiento con un avance del 95 % en los trabajos de la primera etapa. El 07/04/2022 se reunió COE Cantonal donde socializó hoja de ruta para el retorno de familias de la calle 9 de Octubre.
Fuentes de información:	SNGRE CZ7 Unidad de Monitoreo El Oro/Cuerpo de Ingenieros del Ejército

ZONA 9



Deslizamiento

Localización:	Pichincha/Quito/La Argelia/ Ref. Ludoteca, Simón Bolívar-La Sofia E11
Antecedentes:	El 20/04/2022, por las intensas lluvias se suscitó un deslizamiento que ocasiona la caída de un poste de alumbrado público e impactó a un vehículo.
Situación actual:	La vía se encuentra totalmente habilitada y el poste esta reparado.
Afectaciones:	<ul style="list-style-type: none"> - 1 Bien público afectado (poste) - 1 Bien privado afectado (automóvil) - 1 persona herida
Acciones de respuesta:	EEQ reparo el poste afectado y GAD Cantonal EPMMOP realizo la limpieza de la vía.
Fuentes de información:	SNGRE CZ6 Unidad de Monitoreo Azuay-Cañar / UGR Nabón.

3. Monitoreo de estado de vías afectadas por eventos peligrosos

VÍAS DE PRIMER ORDEN:

08 vías de primer orden cerradas

Reporte de monitoreo de amenazas y eventos peligrosos - No. 0220

Fecha y Hora de actualización: miércoles, 20 de abril de 2022 - 20:45:42 / Página 9 de 17

No.	Provincia	Cantón	Parroquia	Sector/Vía	Evento Peligroso	Afectación (metros lineales)	Fecha del evento	Vías alternas
1	Carchi	Tulcán	Chical	vía Chical - San Juan de Lachas [E182] km 12	DESLIZAMIENTO	20	19/04/2022	Ninguna
2	Azuay	Cuenca	Molleturo	Km 90, vía Cuenca-Molleturo-Naranjal [E-582]	DESLIZAMIENTO	40	01/03/2022	Ninguna
3	Pichincha	Rumiñahui	Sangolquí	Selva Alegre, Av. Gral. Rumiñahui [E35] a la altura del club Naval	SOCAVAMIENTO	60	17/02/2022	Ninguna
4	Pichincha	Rumiñahui	Sangolquí	E-35 y Calle Viejo Roble	INUNDACIÓN	50	11/02/2022	Ninguna
5	Cotopaxi	Pujilí	Tingo	Siete Ríos, El Estado y Macuchi.	INUNDACIÓN	35	30/01/2022	Ninguna
6	Azuay	Cuenca	Molleturo	Km 49, vía Cuenca-Molleturo-Naranjal [E-582]	DESLIZAMIENTO	40	17/10/2021	Cuenca-Azogues-Biblian-Zhud-Cochancay-El Triunfo y Cuenca-Girón-Pasaje-Machala-Guayaquil
7	Bolívar	Chimbo	San José de Chimbo, Cabecera Cantonal	barrio Tamban	HUNDIMIENTO	210	18/03/2020	Chimbo, San Miguel, San Pablo y Balsapamba/Chimbo-Susanga
8	Napo	El Chaco	Gonzalo Díaz De Pineda (El Bombón)	San Rafael, Piedra Fina, San Luis, San Carlos, Vía Y de Baeza-Lago Agrío [E45]	SOCAVAMIENTO	875	02/02/2020	Lago Agrío - Coca - Y de Narupa - Tena - Ambato - Quito

53 vías de primer orden parcialmente habilitadas

No.	Provincia	Cantón	Parroquia	Sector/Vía	Evento Peligroso	Afectación (metros lineales)	Fecha del evento	Vías alternas
1	Chimborazo	Chunchi	Chunchi	Llarucun, vía Alausí - Chunchi [E35]	DESLIZAMIENTO	50	20/04/2022	Ninguna
	Pichincha	Pedro Moncayo	Tabacundo	Sector: Km 2 vía Cajas Tabacundo	DESLIZAMIENTO	--	20/04/2022	Ninguna
2	Pichincha	Quito	Puengasí	Sector: Av. Simón Bolívar Por la bajada al túnel Guayasamin.	DESLIZAMIENTO	--	20/04/2022	Ninguna
3	Imbabura	Cotacachi	García Moreno	sector Limones, vía Selva Alegre - Magdalena [E29]	DESLIZAMIENTO	20	20/04/2022	Por el ingreso del centro poblado García Moreno.
4	Napo	El Chaco	Santa Rosa	vía el Chaco - San Luis - [E45]	DESLIZAMIENTO	--	19/04/2022	Ninguna
5	Morona Santiago	Tiwintza	Tiwintza, cabecera cantonal	Palomino	DESLIZAMIENTO	20	14/04/2022	Ninguna
6	Loja	Saraguro	Saraguro	Loma del Oro, vía Loja - Saraguro [E35]	DESLIZAMIENTO	20	14/04/2022	Ninguno
7	Manabí	Pedernales	Pedernales	Pedernales, vía Pedernales - El Carmen, Sector La Cocada [E382].	HUNDIMIENTO	--	12/04/2022	Ninguna
8	Morona Santiago	Gualaquiza	Chigüinda	Sector Granadillas, vía Sig-Sig-Chigüinda-Gualaquiza [E594]	DESLIZAMIENTO	60	09/04/2022	Ninguna
9	Bolívar	San Miguel	Bilován	Guapuloma, vía Bilován - Las Guardias.	DESLIZAMIENTO	8	03/04/2022	Ninguna
10	Cañar	Cañar	Ventura	Cutuguay, Recinto Primero de Mayo, vía Alausí-Huigra [E-40]	SOCAVAMIENTO	80	01/04/2022	Ninguna
11	El Oro	Machala	El Cambio	El Cambio, vía Machala - El Guabo [E-25]	SOCAVAMIENTO	--	01/04/2022	Ninguna
12	Loja	Chaguarpamba	Santa Rufina	Río Pindo, vía a la Costa [E50]	DESLIZAMIENTO	30	01/04/2022	Ninguna
13	Loja	Loja	Malacatos	El Porvenir-Nangora, vía Loja-Malacatos [E682]	DESLIZAMIENTO	50	31/03/2022	Ninguna
14	Loja	Paltas	Catacocha	Catacocha, vía Catacocha a San Antonio (entrada a El Sauce) [E35]	SOCAVAMIENTO	--	31/03/2022	Ninguna
15	Loja	Célica	Célica	Mullunumá, vía Célica El Empalme [E68]	DESLIZAMIENTO	20	30/03/2022	Ninguna
16	Loja	Loja	Yangana	Suro, vía Yangana-Vilcabamba[E35]	DESLIZAMIENTO	40	30/03/2022	hasta el cantón Zumba por (La Elvira, Comunidades y Mazanamaca)
17	Manabí	Olmedo	Olmedo	Olmedo, vía Olmedo - Santa Ana Sector Travesía	SOCAVAMIENTO	--	29/03/2022	Ninguna

Reporte de monitoreo de amenazas y eventos peligrosos - No. 0220

Fecha y Hora de actualización: miércoles, 20 de abril de 2022 - 20:45:42 / Página 10 de 17

No.	Provincia	Cantón	Parroquia	Sector/Vía	Evento Peligroso	Afectación (metros lineales)	Fecha del evento	Vías alternas
18	Manabí	Santa Ana	Santa Ana	Santa Ana, vía Olmedo - Santa Ana Cerro Visquije	HUNDIMIENTO	--	29/03/2022	Ninguna
19	Pichincha	Mejía	Manuel Cornejo Astorga (Tandapi)	Km 70 +860, vía Alóag - Unión del Toachi, [E20]	SOCAVAMIENTO	---	26/03/2022	Ninguna
20	Bolívar	Chillanes	Cabecera Cantonal	Varios Sectores, (frente a la Gasolinera, a 100 metros de la Gasolinera, Sicoto), vía Chillanes - San Pablo [E495]	DELIZAMIENTO	---	26/03/2022	Ninguna
21	Loja	Calvas	Utuaña	Utuaña, vía Cariamanga-Macarará[E69]	DESLIZAMIENTO	--	12/03/2022	Ninguna
22	Azuay	Pucará	Pucará	km 23-Deuta, Vía Minas-Tablón-Pucará	DESLIZAMIENTO	100	09/03/2022	Ninguna
23	Bolívar	Guaranda	Guanujo	varios sectores, Agua Blanca - La Piedra - Atandahua - Capilluco, Tambo Real, Km 19, vía Guanujo-Echeandia [E494]	DESLIZAMIENTO	300	07/03/2022	Guaranda-Balsapamba-La Esmeralda-Caluma.
24	Loja	Calvas	Colaisaca	Asanuma, vía Cariamanga-Sozoranga[E69]	DESLIZAMIENTO	0	07/03/2022	Ninguna
25	Azuay	Girón	Girón	km 39+500, vía Cuenca-Girón-Pasaje [E-59]	HUNDIMIENTO	20	04/03/2022	Ninguna
26	Azuay	Cuenca	Molleturo	Km 66, vía Cuenca-Molleturo-Naranjal [E-582]	DESLIZAMIENTO	60	26/02/2022	Ninguna
27	Pichincha	Mejía	Manuel Cornejo A.	km 38 + 600, vía Alóag - Unión del Toachi [E20]	HUNDIMIENTO	0	25/02/2022	Ninguna
28	Imbabura	Ibarra	Carolina	San Pedro km 101-Rocafuerte, vía Salinas Lita E10	DESLIZAMIENTO	30	20/02/2022	Ninguna
29	Napo	Archidona	Hatun Sumaku	Puente sobre el río Pucuno, vía Hatun Sumaco, Y de Narupa	COLAPSO ESTRUCTURAL	0	18/02/2022	Ninguna
30	Esmeraldas	Quinindé	Rosa zarate	Km 68 Los Vergeles, vía Esmeraldas - Quinindé [E20]	HUNDIMIENTO	40	08/02/2022	Ninguna
31	Imbabura	Ibarra	Carolina	San Pedro, vía Salinas Lita E10	DESLIZAMIENTO	40	03/02/2022	Ninguna
32	Cotopaxi	Pujilí	Tingo	El Palmar, Tilipulo, Saraguasi, San José de Tilipulo, California, La Esperanza.	INUNDACIÓN	0	31/01/2022	Ninguna
33	Cotopaxi	Pujilí	Tingo	Negrillo Km 100, vía Latacunga - La Maná [E-30]	INUNDACIÓN	40	30/01/2022	Ninguna
34	Cotopaxi	Pujilí	Pilaló	Caserío Pilaló, Tinieblas, Km 94, vía Pujilí - La Mana [E30].	DESLIZAMIENTO	2000	29/01/2022	Ninguna
35	Imbabura	Ibarra	Carolina	San Jerónimo; vía Salinas - Lita [E 10]	DESLIZAMIENTO	225	22/12/2021	1.- Ruta desde la E10 Guallupe - San Juan de Lachas (Carchi) - por la E 182 Gualchan - Chical - Maldonado - Tulcán - Ibarra 2.- Para vehículos livianos, E10 desde San Jerónimo - Buenos Aires - Cahuasqui - Tumbabiro.
36	Napo	Archidona	Hatun Sumaku	10 de Agosto, vía Loreto - Tena [E45A-E20]	DESLIZAMIENTO	80	17/12/2021	Vía Chontapunta-La Belleza
37	Napo	El Chaco	Sardinas	Quebrada Macanas, vía Y de Baeza-Lago Agrío [E45]	SOCAVAMIENTO	50	14/12/2021	Ninguna
38	Cañar	Cañar	Ingapirca	Vía El tambo - Ingapirca - Honorato Vásquez km 8+100, km 15.	DESLIZAMIENTO	100	24/11/2021	Ninguna
39	Napo	Tena	Chontapunta	Rayayacu, vía Chontapunta - La Belleza [E436]	COLAPSO ESTRUCTURAL	0	17/11/2021	Vía de tercer orden Humuyacu-Yuralpa Derecho-Wachayacu.
40	Tungurahua	San Pedro De Pelileo	Pelileo	La Hamaca, vía Pelileo - Baños [E30]	SOCAVAMIENTO		16/10/2021	Ninguna
41	Napo	Quijos	Cuyuja	Flor del Bosque, Quebrada Rio Negro, Jatuntinahua, Molana, El Laurel, vía Y de Baeza -Papallacta [E20]	DESLIZAMIENTO	200	19/07/2021	Ninguna
42	Morona Santiago	Santiago	Copal	Nuevos Horizontes, vía Méndez-Guarumales [E40].	DESLIZAMIENTO	100	01/07/2021	Ninguna

Reporte de monitoreo de amenazas y eventos peligrosos - No. 0220

Fecha y Hora de actualización: miércoles, 20 de abril de 2022 - 20:45:42 / Página 11 de 17

No.	Provincia	Cantón	Parroquia	Sector/Vía	Evento Peligroso	Afectación (metros lineales)	Fecha del evento	Vías alternas
43	Morona Santiago	Gualaquiza	Gualaquiza	Sector Tucumbatza, vía Gualaquiza-San Juan Bosco [E45] (Primer Orden).	HUNDIMIENTO	50	30/06/2021	Ninguna
44	Orellana	Francisco de Orellana	El Dorado	Km 21 y km 28, vía el Coca - Dayuma [E45A]	HUNDIMIENTO	150	19/06/2021	Ninguna
45	Morona Santiago	Morona	Macas, cabecera cantonal y capital provincial	Vía Macas-Puyo [E45], tramo puente sobre el río Copueno-puente sobre el río Upano	SOCAVAMIENTO	180	16/05/2021	Ninguna
46	Azuay	Cuenca	Molleturo	km. 101, vía Cuenca-Molleturo-Naranjal [E-582]	SOCAVAMIENTO	12	14/03/2021	Ninguna
47	Esmeraldas	Esmeraldas	5 De Agosto	El Cabezón (desvío Tachina)	SOCAVAMIENTO	150	10/03/2021	Ninguna
48	Orellana	La Joya De Los Sachas	San Sebastián del Coca	Toyuca, Sardinas, Sebastian del Coca, vía La Joya de los Sachas - El Coca [E45A]	SOCAVAMIENTO	0	08/02/2021	Ninguna
49	Morona Santiago	Tiwintza	Santiago, cabecera cantonal	Yapapas, vía Entronque a Santiago de Méndez - Santiago [E40]	SOCAVAMIENTO	50	21/08/2020	Ninguna
50	Morona Santiago	Morona	Macas, cabecera cantonal y capital provincial	Puente sobre el río Upano, vía Macas-Puyo-[E45]	SOCAVAMIENTO	57	21/06/2020	Ninguna
51	Morona Santiago	Tiwintza	Santiago, cabecera cantonal	Palomino km 68, vía Santiago-San José de Morona [E40]	DESLIZAMIENTO	70	16/05/2020	Ninguna
52	Morona Santiago	Tiwintza	Santiago, cabecera cantonal	Km 75, Yapapas, vía Entronque a Santiago de Méndez - Santiago [E40]	DESLIZAMIENTO	70	16/05/2020	Ninguna
53	Morona Santiago	Tiwintza	San José de Morona	Shaime, vía Santiago-San José de Morona [E40]	COLAPSO ESTRUCTURAL	170	13/05/2020	Ninguna

VÍAS DE SEGUNDO ORDEN:

16 vías de segundo orden cerradas

No.	Provincia	Cantón	Parroquia	Sector/Vía	Evento Peligroso	Afectación (metros lineales)	Fecha del evento	Vías alternas
1	Manabí	Flavio Alfaro	San Francisco de Novillo	Flavio Alfaro, vía Facundo - Camarones Km-7.	DESLIZAMIENTO	--	20/04/2022	Ninguna
2	Pichincha	Quito	Centro Histórico	Sector calles Imbabura OE8 y Esmeraldas N9 a 1 cuadra de la UPC	DESLIZAMIENTO	--	20/04/2022	Ninguna
3	Bolívar	Chillanes	Chillanes	Varios sectores, (Bola de Oro, vía Chillanes-Trigoloma; Arrayampamba, vía Chillanes-Arrayampamba)	DESLIZAMIENTO	10	19/04/2022	Ninguna
4	Cañar	Biblián	Jerusalén	Puente Dávila	SOCAVAMIENTO	40	18/04/2022	Ninguna
5	Zamora Chinchipe	Zamora	Timbara	barrio Numbani, vía a Romerillos.	COLAPSO ESTRUCTURAL	--	01/04/2022	Ninguna
6	Bolívar	Guaranda	San Luis de Pambil	Varios sectores (recinto Río Blanco, Recinto Chongona), vía San Luis de Pambil-Moraspungo (límite provincia de Cotopaxi).	SOCAVAMIENTO	20	29/03/2022	Las Minas
7	Napo	Tena	Chonta Punta	Vía Comunidad Cano Yacu	DESLIZAMIENTO	--	15/03/2022	Ninguna
8	El Oro	Piñas	Moromoro	Buenaventura, Vía Piñas - Zaracay [E-585]	DESLIZAMIENTO	20	13/03/2022	Ninguna
9	Chimborazo	Alausí	Sibambe	Pepinales, vía Alausí - Huigra [E-47]	SOCAVAMIENTO	0	09/03/2022	Ninguna
10	Loja	Espíndola	Jimbura	Machay, vía a Amaluza hacia Jimbura	HUNDIMIENTO	20	05/03/2022	Ninguna
11	Guayas	Salitre (Urbina Jado)	Gral. Vernaza (Dos Esteros)	Recinto Hacienda Nueva	SOCAVAMIENTO	15	31/01/2022	Ninguna
12	Los Ríos	Valencia	La Unión	La Burbuja - Río San Pablo -Rcto. 6 de Agosto	INUNDACIÓN	125	30/01/2022	Puente Nuevo de la calle Arcos Pérez vía al río San Pablo.
13	Loja	Loja	Sucre	Parque Eólico, vía antigua a Catamayo [E35]	DESLIZAMIENTO	0	29/01/2022	Ninguna
14	Azuay	Nabón	Nabón, cabecera cantonal	Rosas, Bellavista, Tamboloma, Chunazana.	DESLIZAMIENTO	100	14/03/2021	Ninguna

Reporte de monitoreo de amenazas y eventos peligrosos - No. 0220

Fecha y Hora de actualización: miércoles, 20 de abril de 2022 - 20:45:42 / Página 12 de 17

No.	Provincia	Cantón	Parroquia	Sector/Vía	Evento Peligroso	Afectación (metros lineales)	Fecha del evento	Vías alternas
15	Imbabura	Pimampiro	Pimampiro, Cabecera Cantonal	San José de Aloburo	DESLIZAMIENTO	500	09/11/2021	Vía Mariano Acosta
16	Guayas	Colimes	Colimes, Cabecera Cantonal	Av. Principal entrada de Colimes	COLAPSO ESTRUCTURAL	130,5	23/04/2020	Palestina - San Jacinto- Colimes

36 vías de segundo orden parcialmente habilitadas

No.	Provincia	Cantón	Parroquia	Sector/Vía	Evento Peligroso	Afectación (metros lineales)	Fecha del evento	Vías alternas
1	Chimborazo	Colta	Juan de Velasco	Pangor, vía Colta - Pallatanga [E487].	DESLIZAMIENTO	--	20/04/2022	Ninguna
2	Pichincha	Quito	Turubamba	Sector- La Cocha y Humberto Salvador.	DESLIZAMIENTO	--	19/04/2022	Ninguna
3	El Oro	Piñas	Piñas	El Pache, vía Puente de Buza - El Pache	DESLIZAMIENTO	7	13/04/2022	Ninguna
4	Pichincha	Mejía	Tambillo	Sector El Murco - Pasando la escuela Carlos Freire Larrea.	INUNDACIÓN	--	11/04/2022	Ninguna
5	El Oro	Atahualpa	San Juan de Cerro Azul	Cerro Azul, vía Cerro Azul - Paccha [E-585]	DESLIZAMIENTO	50	09/04/2022	Ninguna
6	El Oro	Atahualpa	Paccha	Cristal - vía Paccha - Zaruma [E35]	DESLIZAMIENTO	20	07/04/2022	Ninguna
7	El Oro	Zaruma	Malvas	Malvas, Vía Malvas - Zaruma [E-585]	DESLIZAMIENTO	50	02/04/2022	Ninguna
8	El Oro	Atahualpa	San Juan de Cerro Azul	Cerro Azul, vía Cerro Azul - Paccha [E-585]	DESLIZAMIENTO	20	01/04/2022	Ninguna
9	Morona Santiago	Morona	Alshi (cabecera en 9 de Octubre)	km 15, vía Riobamba-Macas	DESLIZAMIENTO	30	19/03/2022	Ninguna
10	El Oro	Zaruma	Malvas	Malvas, Vía Malvas - Arcapamba [E-585]	DESLIZAMIENTO	37	05/03/2022	Ninguna
11	Bolívar	Guaranda	Salinas	Chazojuan, vía Chazo Juan - Camarón	SOCAVAMIENTO	--	30/03/2022	Ninguna
12	El Oro	Zaruma	Muluncay Grande	Muluncay Chico, vía Zaruma - Atahualpa [E-585]	SOCAVAMIENTO	3	22/03/2022	La misma
13	Napo	Archidona	Cotundo	Puente de Jondachi, vía Y de Narupa - Tena[E45]	DESLIZAMIENTO	--	14/03/2022	Ninguna
14	Orellana	Francisco de Orellana	La Belleza	vía Jaguar 2 - Cacique Jumandy	DESLIZAMIENTO	--	14/03/2022	Ninguna
15	El Oro	Piñas	Moromoro	Buenaventura, Vía Piñas - Zaracay [E-585]	DESLIZAMIENTO	20	13/03/2022	Ninguna
16	Pichincha	Mejía	Alóag	km 2.5 Tras el UPC de Alóag	INUNDACIÓN	10	08/03/2022	Ninguna
17	Azuay	Girón	Girón	Bellavista vía Girón Santa Teresita	COLPASO ESTRUCTURAL	20	06/03/2022	Ninguna
18	El Oro	Piñas	Piñas / La matriz	La Garganta, vía Piñas - Zaracay [E-585]	DESLIZAMIENTO	30	06/03/2022	Ninguna
19	Loja	Espíndola	Bellavista	Amaluza, vía Amaluza-Bellavista	DESLIZAMIENTO	25	05/03/2022	Ninguna
20	Bolívar	Guaranda	Salinas	Apahua, vía Guaranda - Salinas	DESLIZAMIENTO	---	04/03/2022	Ninguna
21	El Oro	Zaruma	Malvas	KM 75, VIA MALVAS - ZARUMA [E-585]	DESLIZAMIENTO	20	03/03/2022	Ninguna
22	Chimborazo	Alausí	Huigra	Pagma, vía Huigra - El Triunfo [E-47]	DESLIZAMIENTO	500	02/03/2022	Ninguna
23	Cotopaxi	Latacunga	Toacaso	San Francisco vía Sigchos - Latacunga	DESLIZAMIENTO	300	02/03/2022	Ninguna
24	Bolívar	San Miguel	San Vicente de Pusir	vía San Vicente - Ungubi	DESLIZAMIENTO	15	01/03/2022	Ninguna
25	Chimborazo	Alausí	Huigra	Por el puente dos bocas, vía Alausí - Huigra - El Triunfo [E47].	DESLIZAMIENTO	80	14/02/2022	Ninguna
26	Bolívar	Guaranda	Guanujo	Chaquisca, vía Guanujo-Las Cochass	DESLIZAMIENTO	30	09/11/2021	sector de Negroyacu o barrio Mantilla
27	Chimborazo	Guano	La Matriz	barrios La Merced, La Dolorosa del cementerio, Magdalena, Santa Anita, Central, San Pedro, La Inmaculada, San Roque, María de Los Angeles, Espíritu santo, La Dolorosa Centro, Balneario Los Elenes	ALUVIÓN	9000	11/12/2021	Ninguna
28	Zamora Chinchipe	Zamora	Cumbaratza	Tunantza Alto, vía Timbara Bajo - Timbara Alto	COLAPSO ESTRUCTURAL	---	15/10/2021	Ninguna

Reporte de monitoreo de amenazas y eventos peligrosos - No. 0220

Fecha y Hora de actualización: miércoles, 20 de abril de 2022 - 20:45:42 / Página 13 de 17

No.	Provincia	Cantón	Parroquia	Sector/Vía	Evento Peligroso	Afectación (metros lineales)	Fecha del evento	Vías alternas
29	Morona Santiago	Morona	Alshi (cabecera en 9 de Octubre)	Puente Salado Grande, vía Macas-Riobamba-tramo 9 de Octubre-Cebadas [E46].	DESLIZAMIENTO	60	20/07/2021	Ninguna
30	Orellana	Francisco de Orellana	San José de Guayusa	15 km, vía a la Comunidad Sardinas.	SOCAVAMIENTO	80	20/07/2021	Ninguna
31	Tungurahua	Patate	Patate, cabecera cantonal	Puñapí, vía Puñapí - Baños.	DESLIZAMIENTO	---	19/06/2021	Ninguna
32	Morona Santiago	Morona	Alshi (cabecera en 9 de Octubre)	Km 78, vía Macas-Riobamba E46]	DESLIZAMIENTO	60	12/06/2021	Ninguna
33	Morona Santiago	Limón Indanza	General Leonidas Plaza Gutiérrez (Limón), cabecera cantonal	Cerro Bosco, vía Gualaceo-Limón (Segundo Orden).	DESLIZAMIENTO	50	16/05/2021	Ninguna
34	Chimborazo	Guano	Guanando	Km 35, vía Cahujá - Pillate - Cotaló [E-304].	DESLIZAMIENTO	20	28/04/2021	Riobamba - Mocha - Baños
35	Pichincha	Quito	Checa (Chilpa)	Km 38+377, entrada a Checa, vía Cusubamba- Pifo	SOCAVAMIENTO	15	01/04/2021	Ninguna
36	Morona Santiago	Gualaquiza	El Rosario	El Aguacate, vía Sig-Sig-Chiguinda-Gualaquiza [E594]	DESLIZAMIENTO	50	23/09/2020	Ninguna

VÍAS DE TERCER ORDEN:

44 vías de tercer orden cerradas

No.	Provincia	Cantón	Parroquia	Sector/Vía	Evento Peligroso	Afectación (metros lineales)	Fecha del evento	Vías alternas
1	Morona Santiago	Sucúa	Sucúa, cabecera cantonal	Puente sobre el río Miriumi, vía a Cuyataza.	SOCAVAMIENTO	8	18/04/2022	Ninguna
2	Pichincha	Mejía	Tambillo	Ushco, vía Tambillo - Panamericana Sur.	INUNDACION	20	10/04/2022	Ninguna
3	Guayas	El Triunfo	El Triunfo	Recinto Chanchan	COLAPSO ESTRUCTURAL	--	09/04/2022	Ninguna
4	Santo Domingo de los Tsáchilas	Santo Domingo	Alluriquí	Recinto El Meme, km 4	DESLIZAMIENTO	--	31/03/2022	Ninguna
5	Bolívar	Guaranda	Salinas	Guarumal, vía Chazo Juan - Salinas	DESLIZAMIENTO	300	31/03/2022	Ninguna
6	El Oro	Las Lajas	El Paraíso	Villa Seca, vía Las Lajas - Marcabellí	SOCAVAMIENTO	-	31/03/2022	Ninguna
7	Bolívar	Las Naves	Las Naves-Cabecera cantonal	Cerro Azul, vía Selva Alegre, La Unión y La Esperanza.	SOCAVAMIENTO	8	30/03/2022	Ninguna
8	El Oro	Zaruma	Zaruma	Miraflores - vía Miraflores - Sinsao	DESLIZAMIENTO	10	28/03/2022	Ninguna
9	Zamora Chinchipe	Nangaritza	Zurmi	Comunidad Shaime	DESLIZAMIENTO	70	24/03/2022	Ninguna
10	Chimborazo	Pallatanga	Pallatanga	San Miguel de Jipangoto.	DESLIZAMIENTO	---	21/03/2022	Ninguna
11	Chimborazo	Cumandá	Cumandá	recinto Miraflores, vía Luz María - Miraflores	SOCAVAMIENTO	--	20/03/2022	Ninguna
12	Pichincha	Quito	Amaguaña	calle Abdón Calderón, sector El Pedregal, Amaguaña.	DESLIZAMIENTO	---	18/03/2022	Ninguna
14	Loja	Loja	El Valle	Varios sectores	DESLIZAMIENTO	--	15/03/2022	Ninguna
15	El Oro	Piñas	Piñas, La Matriz	San José, vía San José - Capiro	DESLIZAMIENTO	--	15/03/2022	Ninguna
16	El Oro	Pasaje	Uzhcurrumi	Porotillo, vía Pasaje - Chilla	SOCAVAMIENTO	20	14/03/2022	Ninguna
17	Los Ríos	Babahoyo	La Unión	Los Beldacos	INUNDACIÓN	100	14/03/2022	Ninguna
18	Cotopaxi	Sigchos	Isinliví	Guangomalag.	DESLIZAMIENTO	--	14/03/2022	Ninguna
19	Cotopaxi	Sigchos	Isinliví	Guantualo, vía Isinliví - Sigchos.	DESLIZAMIENTO	--	14/03/2022	Ninguna
20	El Oro	Pasaje	Uzhcurrumi	Uzhcurrumi, vía Uzhcurrumi - Chillayacu	DESLIZAMIENTO	15	13/03/2022	Ninguna
21	El Oro	Zaruma	Abañin	Sumo Bajo, vía Abañin - Uzhcurrumi	DESLIZAMIENTO	20	13/03/2022	Ninguna
22	El Oro	Chilla	Chilla, cabecera cantonal	Nariz del Diablo, vía Nariz del Diablo - Chilla	DESLIZAMIENTO	60	11/03/2022	Ninguna
23	El Oro	Piñas	Piñas Grande	Piñas Grandes, Vía Piñas Grande - Cabecera Cantonal	DESLIZAMIENTO	40	05/03/2022	Ninguna

Reporte de monitoreo de amenazas y eventos peligrosos - No. 0220

Fecha y Hora de actualización: miércoles, 20 de abril de 2022 - 20:45:42 / Página 14 de 17

No.	Provincia	Cantón	Parroquia	Sector/Vía	Evento Peligroso	Afectación (metros lineales)	Fecha del evento	Vías alternas
24	Cotopaxi	Latacunga	TOACASO	San Francisco, vía Sigchos - Latacunga	DESLIZAMIENTO	20	02/03/2022	Ninguna
25	Pichincha	Quito	LLOA	vía Lloa - La Tablera	DESLIZAMIENTO	30	01/03/2022	Ninguna
26	Tungurahua	Ambato	ATOCHA FICOA	Atocha Ficoa/ 100 metros de la salida del parque, vía Atocha - Laquigo.	DESLIZAMIENTO	---	27/02/2022	Ninguna
27	El Oro	Balsas	BALSAS	Aguacatillo	DESLIZAMIENTO	50	24/02/2022	Ninguna
28	Pichincha	Mejía	MANUEL CORNEJO ASTORGA (TANDAPI)	Vía de ingreso a las Comunidades Peñas Blancas, El Paraíso, El Mirador y San Francisco.	DESLIZAMIENTO	140	08/02/2022	Ninguna
29	El Oro	Pasaje	Progreso	Soledad Comuna	ALUVIÓN	---	08/02/2022	Ninguna
30	Cotopaxi	Sigchos	CHUGCHILLAN	Km 17, vía Sigchos - Chugchillán	DESLIZAMIENTO	0	04/02/2022	Ninguna
31	Cotopaxi	Sigchos	ISINLIVI	Isinlivi /Isinlivi, vía Isinlivi - Guantualó.	HUNDIMIENTO	0	31/01/2022	Ninguna
32	Los Ríos	Valencia	LA UNIÓN	La Burbuja -Rcto. 6 de Agosto - Tercera Banquera - Valle Negro - río San Pablo	INUNDACIÓN	125	30/01/2022	Ninguna
33	Imbabura	Ibarra	Lita	Río verde Alto, vía Lita - Riverde Alto	DESLIZAMIENTO	50	18/12/2021	Ninguna
34	El Oro	Zaruma	Zaruma, cabecera cantonal	calles Colon y 10 de Agosto	HUNDIMIENTO	---	15/12/2021	Ninguna
35	Imbabura	San Miguel De Urcuquí	La Merced De Buenos Aires	San José	DESLIZAMIENTO	70	14/12/2021	Ninguna
36	Morona Santiago	Morona	Sinaí	Nueva alianza	INUNDACIÓN	7000	18/05/2021	Ninguna
37	Morona Santiago	Morona	Sinaí	Playas de San Luis, vía Santa María Tunants-Playas de San Luis-Quinta Cooperativa	INUNDACIÓN	3884	02/05/2021	Ninguna
38	Azuay	Cuenca	Nulti	Pasto Romero, vía al centro Parroquial	DESLIZAMIENTO	0	16/04/2021	Ninguna
39	Chimborazo	Chunchi	Chunchi, cabecera cantonal	Armenia, Río Guataxi afluente del río Chanchán	DESLIZAMIENTO	0	12/02/2021	Ninguna
40	Chimborazo	Chunchi	Chunchi, cabecera cantonal	Armenia	DESLIZAMIENTO	0	20/01/2021	Ninguna
41	Chimborazo	Chunchi	Chunchi, cabecera cantonal	Guilliloma - Kullpa - Armenia	HUNDIMIENTO	0	26/12/2020	Ninguna
42	Morona Santiago	Palora	Cumandá (cab. en Colonia Agrícola Sevilla del Oro)	Puente sobre el río Charuyaku	COLAPSO ESTRUCTURAL	0	23/10/2020	Palora-Puyo-Cumandá
43	Tungurahua	Quero	Quero, cabecera cantonal	San Vicente, vía Quero - Pelileo	SOCAVAMIENTO	0	13/07/2020	Ninguna
44	Tungurahua	Quero	Quero, cabecera cantonal	Quiambe, vía Quero - Rumpimamba	SOCAVAMIENTO	0	13/07/2020	Ninguna

50 vías de tercer orden parcialmente habilitadas

No.	Provincia	Cantón	Parroquia	Sector/Vía	Evento Peligroso	Afectación (metros lineales)	Fecha del evento	Vías alternas
1	Azuay	Pucará	Pucará	km 16+500, Vía Minas-Tablón-Pucará	DESLIZAMIENTO	50	19/04/2022	Ninguna
2	El Oro	Piñas	Piñas, La Matriz	Av. 8 de Noviembre	DESLIZAMIENTO	15	14/04/2022	Ninguna
3	El Oro	Zaruma	Guizhaguiña	Canelal	DESLIZAMIENTO	--	02/04/2022	Ninguna
4	El Oro	Zaruma	Guizhaguiña	Canelal, Vía Guizhaguiña - Canelal	DESLIZAMIENTO	--	02/04/2022	Ninguna
5	El Oro	Zaruma	Malvas	Malvas, Vía Malvas - Zaruma [E-585]	DESLIZAMIENTO	--	02/04/2022	Ninguna
6	El Oro	Piñas	Piñas	El Trigo - vía Piñas - Paccha	DESLIZAMIENTO	20	02/04/2022	Ninguna
7	El Oro	Pasaje	Casacay	Casacay, Vía, - Quera - Uzhcurrumi	DESLIZAMIENTO	--	01/04/2022	Ninguna
8	Bolívar	Chimbo	San José de Chimbo	Estadio el Batán, vía el Batán - al cementerio	DESLIZAMIENTO	25	01/04/2022	Ninguna

Reporte de monitoreo de amenazas y eventos peligrosos - No. 0220

Fecha y Hora de actualización: miércoles, 20 de abril de 2022 - 20:45:42 / Página 15 de 17













No.	Provincia	Cantón	Parroquia	Sector/Vía	Evento Peligroso	Afectación (metros lineales)	Fecha del evento	Vías alternas
9	El Oro	Zaruma	Sinsao	Ortega Bajo, Sinsao - Zaruma	DESLIZAMIENTO	10	26/03/2022	Ninguna
10	El Oro	Piñas	Piñas, La Matriz	Florida Alto, vía Kennedy - Piñas Grande	DESLIZAMIENTO	10	22/03/2022	Ninguna
11	Bolívar	Caluma	Caluma	puente de Charquiyacu	DESLIZAMIENTO	180	20/03/2022	Ninguna
12	Morona Santiago	Gualaquiza	Gualaquiza, cabecera cantonal	La Dolorosa, vía Guayuzal-La Dolorosa	ALUVIÓN	8	19/03/2022	Ninguna
13	El Oro	Zaruma	Abañin	Algodonal, vía Algodonal - Sumo Bajo	SOCAVAMIENTO	10	14/03/2022	Ninguna
14	El Oro	Pasaje	Uzhcurrumi	La Unión, vía Pasaje - Chilla	SOCAVAMIENTO	15	13/03/2022	Ninguna
15	El Oro	Piñas	Piñas	Calera Chica, vía Piñas - Paccha	DESLIZAMIENTO	15	13/03/2022	Ninguna
16	El Oro	Zaruma	Guanazán	Guanazán, vía Uzhcurrumi - Chillayacu	DESLIZAMIENTO	10	13/03/2022	Ninguna
17	El Oro	Piñas	Capiro	Mochata, vía Piñas - Capiro	DESLIZAMIENTO	15	13/03/2022	Ninguna
18	El Oro	Pasaje	Uzhcurrumi	La Unión, vía Pasaje - Chilla	DESLIZAMIENTO	80	13/03/2022	Ninguna
19	Chimborazo	Guamote	Palmira	Sector de Vishut Km 512, Vía Riobamba - Alausí [E-35].	DESLIZAMIENTO	--	12/03/2022	Ninguna
20	Chimborazo	Pallatanga	Pallatanga	Caserío Pilchipamba el Descanso, vía Jipangoto - Azacoto.	INUNDACIÓN	14	08/03/2022	Ninguna
21	El Oro	Portovelo	Salatí	La Tira, Vía Salatí-Ambocas	DESLIZAMIENTO	50	05/03/2022	Ninguna
22	El Oro	Piñas	Piñas, la matriz	Nueva Esperanza, vía Nueva Esperanza - Moromoro	DESLIZAMIENTO	25	05/03/2022	Ninguna
23	El Oro	Zaruma	Huertas	Quizpe, Vía Quizpe - Muluncay	DESLIZAMIENTO	10	05/03/2022	Ninguna
24	El Oro	Zaruma	Sinsao	Sinsao, Vía Sinsao - El Roble	DESLIZAMIENTO	30	05/03/2022	Ninguna
25	Cotopaxi	Pujilí	ANGAMARCA	Teodasín, vía Angamarca - Zumbahua	DESLIZAMIENTO	100	05/03/2022	Ninguna
26	Cotopaxi	Sigchos	Sigchos, Cabecera Cantonal	Toachi, vía Yaló - Sigchos.	DESLIZAMIENTO	20	04/03/2022	Ninguna
27	El Oro	Portovelo	Portovelo	Buenos Aires	DESLIZAMIENTO	22	03/03/2022	Ninguna
28	Bolívar	San Miguel	Balsapamba	Balsapamba	HUNDIMIENTO	50	02/03/2022	Ninguna
29	El Oro	Piñas	Capiro (Cab. En La Capilla De Capiro)	Conchicola, Vía Conchicola - Los Amarillos	DESLIZAMIENTO	20	01/03/2022	Ninguna
30	El Oro	Pasaje	Uzhcurrumi	Limón, vía Pasaje - Uzhcurrumi	DESLIZAMIENTO	15	25/02/2022	Ninguna
31	Imbabura	Ibarra	Lita	El Arenal, Vía Lita E10	DESLIZAMIENTO	50	06/02/2022	Ninguna
32	El Oro	Portovelo	Portovelo	Pindo, Vía Portovelo - Loja	DESLIZAMIENTO	10	04/02/2022	Ninguna
33	El Oro	Pasaje	Progreso	La Playa	ALUVIÓN	7	31/01/2022	Ninguna
34	Guayas	Salitre (Urbina Jado)	Junquillal	Recinto El Morocho	SOCAVAMIENTO	6	30/01/2022	Ninguna
35	Morona Santiago	Sucúa	Asunción	B barrio la Laguna, vía Sucúa-Asunción	ALUVIÓN	30	22/12/2021	Ninguna
36	Tungurahua	Baños De Agua Santa	Lligua	Capa Rosa, vía Lligua - Baños.	ALUVIÓN	150	22/08/2021	Ninguna
37	Napo	El Chaco	Sardinas	Quebrada Yaucana	ALUVIÓN	---	23/07/2021	Ninguna
38	Napo	El Chaco	Oyacachi	Oyacachi, vía a Jariyacu-Huashahuaicu	DESLIZAMIENTO	---	20/07/2021	Ninguna
39	Morona Santiago	Gualaquiza	Nueva Tarqui	El Candi	HUNDIMIENTO	800	26/05/2021	Ninguna
40	Morona Santiago	San Juan Bosco	Santiago de Pananza	Centro Parroquial de Pananza	HUNDIMIENTO	10	20/05/2021	Ninguna
41	Tungurahua	Patate	Patate, cabecera cantonal	Puñapí, vía alterna Baños - Patate	DESLIZAMIENTO	80	18/05/2021	Ninguna
42	Chimborazo	Riobamba	Quimiag	Sector Balcashi, vía Quimiag - Chambo	SOCAVAMIENTO	---	06/03/2021	Ninguna
43	Morona Santiago	Santiago	Copal	Puente sobre el río Malo	COLAPSO ESTRUCTURAL	---	29/01/2021	Ninguna
44	Santo Domingo De Los Tsáchilas	Santo Domingo	Valle Hermoso	Sector Sarayacu.	COLAPSO ESTRUCTURAL	---	15/01/2021	Ninguna
45	Morona Santiago	Morona	Sevilla Don Bosco	Santa Rosa	INUNDACIÓN	30	21/06/2020	Ninguna
46	Morona Santiago	San Juan Bosco	Santiago de Pananza	Varios Sectores	DESLIZAMIENTO	860	02/04/2020	Ninguna

Reporte de monitoreo de amenazas y eventos peligrosos - No. 0220

Fecha y Hora de actualización: miércoles, 20 de abril de 2022 - 20:45:42 / Página 16 de 17

No.	Provincia	Cantón	Parroquia	Sector/Vía	Evento Peligroso	Afectación (metros lineales)	Fecha del evento	Vías alternas
47	Pichincha	Quito	Turubamba	Guamaní Alto - quebrada Caupicho, desde el puente de la av. Susana Letor hasta el puente de Guajaló	SOCAVAMIENTO	15	01/02/2020	Ninguna
48	Pichincha	Quito	Turubamba	Guamaní Alto - quebrada Caupicho, desde el puente de la av. Susana Letor hasta el puente de Guajaló	SOCAVAMIENTO	15	01/02/2020	Ninguna
49	Pichincha	Quito	Turubamba	Guamaní Alto - quebrada Caupicho, desde el puente de la av. Susana Letor hasta el puente de Guajaló	SOCAVAMIENTO	15	01/02/2020	Ninguna
50	Pichincha	Quito	Turubamba	Guamaní Alto - quebrada Caupicho, desde el puente de la av. Susana Letor hasta el puente de Guajaló	SOCAVAMIENTO	15	01/02/2020	Ninguna

4. Declaratorias emitidas por el SNGRE (vigentes en orden cronológico)

Evento peligroso	Nivel de alerta	Fecha de vigencia	Documento
 Movimiento en masa barrios Rosas, Bellavista, Tamboloma y Rosario de la parroquia Nabón, cantón Nabón, provincia de Azuay	Naranja	23/11/2021	Resolución No. SNGRE-171-2021
 Socavamiento por la erosión del río Coca y sus afluentes - El Chaco.	Roja	21/05/2021	Resolución No. SNGRE-058-2021
 Actividad Volcánica Sangay: Caída de ceniza Provincia de Chimborazo	Amarilla	16/06/2020	Resolución No. SNGRE-045-2020
 Aumento de sedimentos volcánicos Río Upano- Parroquias Sinaí y Sevilla de Don Bosco, cantón Morona, Morona Santiago	Amarilla	05/12/2019	Resolución No. SNGRE-140-2019
 Incendios Forestales Imbabura, Carchi, Pichincha, Chimborazo, Guayas, El Oro y Loja	Amarilla	19/09/2019	Resolución No. SNGRE-111-2019
 Incremento de lluvias e inundaciones Guayas, El Oro, Sto. Domingo, Esmeraldas, Manabí y Los Ríos y Bolívar, cantón Chillanes, San José del Tambo.	Amarilla	16/07/2019	Resolución No. SNGRE-066-2019
 Fenómeno El Niño (ENOS) Provincias del Litoral e Insular	Amarilla	10/01/2019	Resolución No. SNGRE-005-2019
 Deslizamiento San José de Alluriquín, Santo Domingo de Los Tsáchilas	Amarilla	17/10/2018	Resolución No. SGR-006-2018
 Incremento Actividad Volcánica del Sierra Negra, Galápagos	Amarilla	16/01/2018	Resolución No. SGR-009-2018
 Deslizamiento Sector las Juanitas, Quinindé, Esmeraldas	Naranja	12/05/2016	Resolución No. SGR-060-2016
 Sismo 7.8 Pedernales, Manabí	Roja	17/Abril/2016	Resolución No. SGR-048-2016
 Incremento Actividad Volcánica del Chiles - Cerro Negro, Carchi	Amarilla	01/10/2014	Resolución No. SGR-049-2014

Reporte de monitoreo de amenazas y eventos peligrosos - No. 0220

Fecha y Hora de actualización: miércoles, 20 de abril de 2022 - 20:45:42 / Página 17 de 17



Deslizamiento San José de Atahualpa, El Oro

Naranja

08/05/2014

[Resolución No. SGR-012-2014](#)





Incremento de Actividad Volcánica del Reventador, Napo

Naranja

27/03/2014

[Resolución No. SGR-008-2014](#)

Declaratorias de Zonas de Riesgos	Fecha de vigencia	Documento
 <p>Inundaciones Babahoyo, Los Ríos</p>	11/12/2019	Resolución No. SGR-149-2019
 <p>Hundimiento, Zaruma, El Oro</p>	07/03/2017	Resolución No. SGR-029-2015

Elaborado por: Carlos Álvarez/Juan Carlos Bravo. - Operador Nacional de Turno 24/7 - Sala de Situación y Monitoreo Samborondón
 Revisado por: Ing. Stalin Jiménez.- Analista de Monitoreo de Turno 24/7 - Sala de Situación y Monitoreo Samborondón.
 Emitido por: Carlos Álvarez. - Operador Nacional de Turno 24/7 - Sala de Situación y Monitoreo Samborondón.