

Informe Nro. 75 Época Lluviosa del 01 de enero al 22 de abril de 2022

Fecha y Hora de actualización: viernes, 22 de abril de 2022 - 18:40:510 / Página 1 de 14

1. Identificación del evento peligroso



Situación peligrosa:	Época Lluviosa
Localización:	A nivel nacional
Fecha de inicio de situación peligrosa:	Desde 01 de enero al 22 de abril de 2022
Descripción de la situación actual:	De acuerdo al monitoreo realizado, durante el periodo antes mencionado, en 154 cantones, se han registrado 1.180 eventos peligrosos por lluvias. Las provincias con mayores afectaciones a personas son: Los Ríos, Guayas, Pichincha, Cotopaxi, Bolívar y El Oro.

2. Estado de ríos

En el seguimiento realizado por las Unidades de Monitoreo del SNGRE, al momento se reportan 1 río desbordado y 4 ríos con tendencia a aumentar de nivel:

Provincia	Cantón	Parroquia	Sector	Nombre del Río
DESBORDADO (01)				
Cotopaxi	La Maná	La Maná, Cabecera Cantonal	La Maná, Cabecera Cantonal	Río Pilaló
CON TENDENCIA A AUMENTAR DE NIVEL (04)				
Chimborazo	Alausí	Huigra	Huigra	Chanchán
El Oro	Pasaje	Pasaje, cabecera cantonal	Varios Sectores	Jubones
Guayas	General Antonio Elizalde (Bucay)	General Antonio Elizalde (Bucay), Cabecera Cantonal	García Moreno Malecón	Chimbo
Los Ríos	Urdaneta	Catarama, Cabecera Cantonal	Catarama	Catarama

3. Afectaciones por eventos peligrosos - Resumen

Desde el 01 de enero del 2022 hasta la presente fecha, por la época lluviosa se han registrado los siguientes eventos:












PROVINCIA	ALUVIÓN	COLAPSO ESTRUCTURAL	DESIZAMIENTO	GRANIZADA	HUNDIMIENTO	INUNDACIÓN	SOCAVAMIENTO	TORRENTA ELÉCTRICA	VENDAVAL	NO. EVENTOS
Azuay	1	5	32		3	14	2			57
Bolívar	2	7	81		6	15	7			118
Cañar		4	11			5	4			24
Carchi	1		6			1		1		9
Chimborazo	13		33	1		5	4	1	1	58
Cotopaxi	9	2	18		2	11	4			46
El Oro	6	2	102		3	23	8			144
Esmeraldas		5	12		1	11	2			31
Guayas		24	10			42	13		12	101
Imbabura	1	1	22			1	1			26
Loja	7	4	53		1	7	1		1	74
Los Ríos		4				58	3		6	71
Manabí	1	4	5		2	21	2			35
Morona Santiago	1		9			4	2		3	19
Napo			10			2			1	13
Orellana			4		1	4	2		1	12
Pastaza			3			7			1	11
Pichincha	5	30	186	2	1	33	4	3	1	265
Santa Elena		3	1			8	1			13
Santo Domingo De Los	1	5	18		1	10				35
Tungurahua	2	1	2					1		6
Zamora Chinchipe	1	3	7				1			12
TOTAL:	51	104	625	3	21	282	61	5	28	1,180

Fuente: Unidades de Monitoreo - SNDGR. 22/04/2022 13:00

Informe Nro. 75 Época lluviosa del 01 de enero al 22 de abril de 2022

Fecha y Hora de actualización: viernes, 22 de abril de 2022 - 18:40:510 / Página 2 de 14

Producto de los eventos descritos en la tabla anterior, se han registrado las siguientes afectaciones:

Afectación a Personas:					
	Fallecidos:	43		Heridos:	87
	Personas afectadas:	28.853		Personas damnificadas:	1.208
Afectación a Viviendas:					
	Viviendas afectadas:	6.745		Viviendas destruidas:	157
Afectación a servicios básicos esenciales e infraestructura:					
Vías afectadas (metros lineales):		Superficie agrícola (hectáreas):			
	Primer orden:	24.931		Afectación parcial:	4.858
	Segundo orden:	13.439		Afectación total o pérdida:	346
	Tercer orden:	18.594		Total de superficie agrícola impactada:	5.204
	Total vías afectadas:	56.964			
	Puentes afectados:	23		Puentes destruidos:	12
Otras afectaciones					
	Bienes públicos afectados:	142		Bienes privados afectados:	165
	Bienes públicos destruidos:	73		Bienes privados destruidos:	34
	Unidades Educativas afectadas:	38		Unidades de Salud afectadas:	3

Detalle de afectaciones por provincias:

Provincia	No. Evento	Fallecidos	Heridos	Personas afectadas	Familias afectadas	Personas Damnificadas	Familias Damnificadas	Viviendas Afectadas	Viviendas Destruidas	U. Educativas Afectadas	Centros De Salud Afectados	Puentes Afectados	Puentes Destruidos	Bienes Públicos Afectados	Bienes Públicos Destruidos	Bienes Privados Afectados	Bienes Privados Destruidos	Metros Lineales De Vías Afectadas	Ha Cultivo Afectados	Ha Cultivo Perdidos
Azuay	57	5	5	144	23	42	15	88	10	0	1	2	2	17	15	12	1	9175	0	0
Bolívar	118	0	0	465	114	11	2	19	3	3	0	4	2	13	2	16	16	7264	250	59
Cañar	24	0	0	16	12	8	2	19	4	0	0	1	3	3	3	1	0	583	0	0
Carchi	9	0	0	77	14	0	1	9	1	0	0	0	0	0	0	0	0	140	0	0
Chimborazo	58	1	2	85	23	4	1	17	1	1	0	4	0	1	0	3	0	3061	0	0
Cotopaxi	46	1	0	1069	291	353	105	47	92	1	0	0	0	4	0	3	0	10775	441	145
El Oro	144	4	2	892	236	42	38	243	4	0	0	1	0	13	3	2	2	2320	4	39
Esmeraldas	31	0	0	433	102	17	13	146	2	0	2	0	1	3	0	0	0	955	0	0
Guayas	101	0	0	5912	2286	204	57	1415	10	14	0	1	0	4	0	14	0	635	1504	0
Imbabura	26	1	0	16	4	0	0	3	0	0	0	1	0	0	0	0	0	645	1	0
Loja	74	2	3	241	87	50	16	105	12	3	0	2	1	5	3	6	0	1375	16	0
Los Ríos	71	0	0	17031	4863	17	3	4213	2	0	0	2	0	1	0	2	0	3935	2640	103
Manabí	35	0	0	396	95	6	2	94	2	5	0	0	0	1	0	0	0	160	0	0
Morona Santiago	19	0	0	18	5	0	0	4	1	2	0	0	0	3	0	0	0	277	0	0
Napo	13	0	0	3	1	0	0	2	0	0	0	0	0	1	0	0	0	205	2	0
Orellana	12	0	0	100	20	0	0	20	0	0	0	0	0	0	0	0	0	78	0	0
Pastaza	11	0	0	229	51	26	5	11	3	0	0	0	0	0	0	0	0	535	0	0
Pichincha	265	28	69	1314	302	407	106	152	8	8	0	4	0	70	47	103	14	9940	0	0
Santa Elena	13	0	2	186	254	0	0	85	0	0	0	0	0	1	0	2	0	5	0	0
Santo Domingo De Los Tsáchilas	35	0	2	212	46	21	4	49	1	0	0	0	1	2	0	1	1	2405	0	0
Tungurahua	6	0	0	2	0	0	0	1	0	0	0	0	0	0	0	0	0	2336	0	0
Zamora Chinchipe	12	1	2	12	3	0	0	3	1	1	0	1	2	0	0	0	0	160	0	0
TOTAL:	1.180	43	87	28.853	8.832	1.208	370	6.745	157	38	3	23	12	142	73	165	34	56.964	4.858	346

Fuente: Unidades de Monitoreo - SNDGR. 22/04/2022 13:00

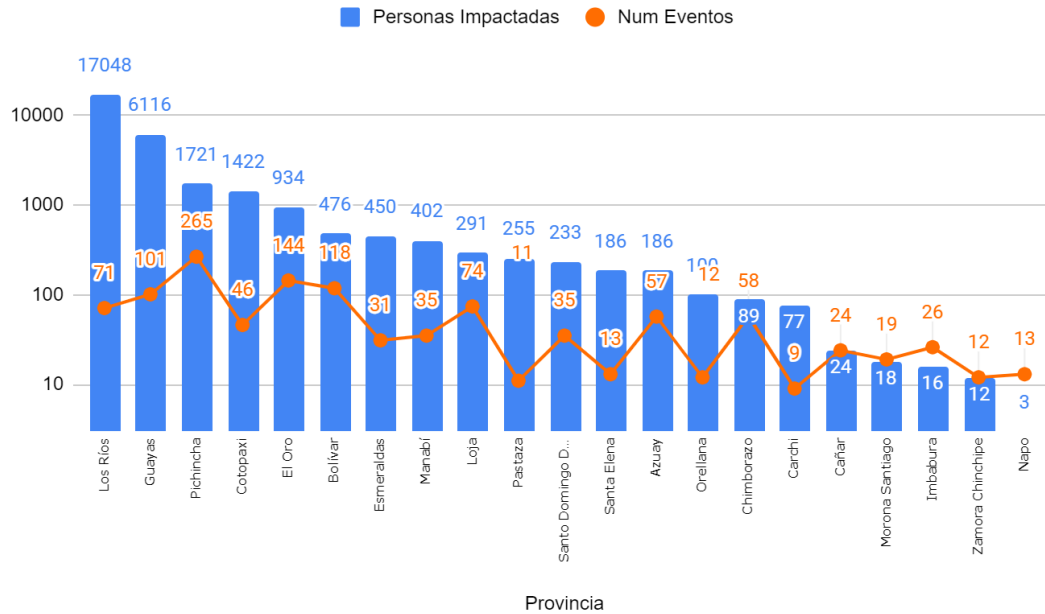
Para el detalle de afectaciones a nivel cantonal ([ver anexo](#))

Informe Nro. 75 Época lluviosa del 01 de enero al 22 de abril de 2022

Fecha y Hora de actualización: viernes, 22 de abril de 2022 - 18:40:510 / Página 3 de 14

A continuación se presenta el gráfico de número de eventos y personas impactadas por provincia

Num Eventos vs Personas Impactadas



Fuente: Unidades de Monitoreo - SNDGR. 22/04/2022 13:00
Personas impactadas incluye personas afectadas y damnificadas

A continuación, se presenta el detalle de personas fallecidas a causa de eventos relacionado con la época lluviosa desde enero 2022:

Provincia	Cantón	Parroquia	Sector	Evento	Fecha del Evento	Personas Fallecidas	Descripción
Imbabura	Ibarra	Lita	Vía Lita - Río Verde - San Francisco	Deslizamiento	18/04/2022	1	Debido a las lluvias registradas en los últimos días se registra 2 deslizamientos en la vía de tercer orden Lita - Río Verde - San Francisco, según el GAD Parroquial de Lita producto del segundo deslizamiento queda atrapado un camión con una persona fallecida.
Cotopaxi	Sigchos	Sigchos	Sector Gualligua	Aluvión	11/04/2022	1	A causa del represamiento del río Gualligua se produce un aluvión el mismo que arrastra a una persona (masculino de 78 años) que cuidaba su ganado en la ribera del río. El 13/04/2022 se encontró el cuerpo sin vida.
El Oro	Las Lajas	San Isidro	San Isidro	Inundación	31/03/2022	1	Se desbordó la quebrada San Isidro, donde se reportó una persona desaparecida quien fue arrastrada por la corriente. La persona fue encontrada sin signos vitales.
Azuay	Cuenca	Sayausí	Gulag - Marianza, km 12 vía Cuenca-Molleturo-Naranjal [E-582]	Deslizamiento	27/03/2022	5	A causa de las lluvias, se suscitaron deslizamientos de material pétreo, hasta la fecha se han encontrado 5 personas fallecidas, las personas fueron arrastrados por el deslizamiento.
Zamora Chinchipe	Paquisha	Paquisha	Cungumi Alto, sector minero	Deslizamiento	19/03/2022	1	Por lluvias se produjo un deslizamiento de tierra, que destruyó una vivienda de construcción mixta donde se reportó una persona fallecida
Loja	Loja	Valle	El Valle	Inundación	15/03/2022	1	Por el aumento de la quebrada Chinguilanchi, se reportó una menor desaparecida. CB, PPNN, FFAA, CINAT (Círculo Internacional de Auxiliadores Técnicos) y Gobernación realizaron las tareas de búsqueda y rescate de persona fallecida.
El Oro	El Guabo	Tendales Cab.En Puerto Tendales)	El Naranjo	Inundación	07/03/2022	1	Producto del desbordamiento del río Chaguana y el socavamiento de un muro de escollera se reportó una persona que se encontraba dentro de su caudal y fue arrastrada por la corriente.
Loja	Catamayo	El Tambo	La Merced	Inundación	04/03/2022	1	El aumento de caudal de la quebrada La Merced causó una inundación. CB Catamayo verificó la novedad, colaboró en la evacuación de aguas anegadas y realizó tareas de búsqueda de la persona fallecida.
Pichincha	Quito	Belisario Quevedo	La Gasca	Aluvión	31/01/2022	28	Por lluvias se reportó el desbordamiento de la quebrada Tejado que provocó un aluvión, cuyo arrastre de vegetación, piedras y lodo afectó a varias personas.
Chimborazo	Guamote	Guamote	Chanchán Tío Cajas	Tormenta Eléctrica	25/01/2022	1	Debido a las condiciones atmosféricas cayó un rayo sobre una persona. Policía Nacional realizó el levantamiento del cuerpo.
El Oro	Santa Rosa	Victoria	Dos Bocas	Inundación	05/01/2022	2	Debido a la creciente del río Saladillo, dos personas que se bañaban dentro su caudal fueron arrastradas por la fuerte corriente. Sus cuerpos fueron encontrados sin signos vitales.
Total:						43	

Informe Nro. 75 Época Lluviosa del 01 de enero al 22 de abril de 2022

Fecha y Hora de actualización: viernes, 22 de abril de 2022 - 18:40:510 / Página 4 de 14

4. COE activados, casos representativos y acciones de respuesta

Por la época lluviosa en el periodo del 01 de enero hasta la fecha, se han activado los siguientes COE:

9 COE Provinciales activados		
No.	Provincia	Fecha de activación
1	Cañar	21/04/2022
2	Azuay	28/03/2022
3	Zamora Chinchipe	07/03/2022
4	El Oro	06/03/2022
5	Loja	05/03/2022
6	Pichincha	20/02/2022
7	Cotopaxi	31/01/2022
8	Los Ríos	30/01/2022
9	Bolívar	31/01/2022

37 COE Cantonales activados:					
No.	Cantón	Fecha de activación	No.	Cantón	Fecha de activación
1	Azuay/Santa Isabel	22/04/2022	19	El Oro/ Piñas	08/03/2022
2	Cañar/Biblian	22/04/2022	20	Loja/Chaguarpamba	07/03/2022
3	Cañar/Azogues	21/04/2022	21	Bolivar/San Miguel	07/03/2022
4	Azuay/Paute	21/04/2022	22	Loja/Espíndola	06/03/2022
5	El Oro/Portovelo	04/04/2022	23	Cotopaxi/Latacunga	05/03/2022
6	El Oro/Zaruma	28/03/2022	24	Loja/Quilanga	04/03/2022
7	Azuay/Cuenca	28/03/2022	25	Loja/Catamayo	04/03/2022
8	Guayas/ Balzar	27/03/2022	26	Chimborazo/Alausí	04/03/2022
9	Bolívar/Echendia	21/03/2022	27	Azuay/Girón	22/02/2022
10	Bolívar/Caluma	20/03/2022	28	Pichincha/Rumiñahui	17/02/2022
11	Santa Elena/Santa Elena	17/03/2022	29	Pichincha / Mejía	11/02/2022
12	Loja/Loja	15/03/2022	30	El Oro/Chilla	08/02/2022
13	El Oro/ Pasaje	15/03/2022	31	Los Ríos/Quinsaloma	31/01/2022
14	Azuay/Pucara	14/03/2022	32	Los Ríos/Valencia	31/01/2022
15	Los Ríos/Babahoyo	12/03/2022	33	Pichincha/Quito	31/01/2022
16	Bolivar/Guaranda	12/03/2022	34	Cotopaxi/Sigchos	30/01/2022
17	Loja/Sozoranga	11/03/2022	35	Cotopaxi/La Maná	30/01/2022
18	Bolivar/Las Naves	10/03/2022	36	Cotopaxi/Pujilí	30/01/2022
			37	Guayas/Balao	28/01/2022

Asimismo, por la época lluviosa, se han emitido las siguientes declaratorias de emergencias:

No	Fecha	Provincia	Cantón	Evento	Declaratoria de Emergencia
1	04/04/2022	El Oro	Portovelo	Deslizamientos	Declarar la situación de emergencia por causa de fuerza mayor o caso fortuito en el Cantón Portovelo, por el plazo de 41 días, desde el 04 de abril hasta el 15 de mayo de 2022, con la finalidad de enfrentar las afectaciones derivadas de las lluvias que han causado daños al sistema de captación y conducción hasta la Planta de Tratamiento de Agua Potable.
2	28/03/2022	El Oro	Zaruma	Deslizamientos	Declarar en estado de emergencia, al cantón Zaruma por el plazo de 60 días, en virtud de la etapa invernal por fuertes lluvias registradas en varios puntos de la jurisdicción cantonal que han ocasionado deslizamientos de taludes que en algunos casos, ponen en riesgo la vida de las personas y la de sus bienes, así como el riesgo del servicio básico de agua potable y alcantarillado vitales en la cabecera cantonal y parroquiales.
3	24/03/2022	Loja	Loja	Inundación	Por la presencia de lluvias fuertes en el cantón y las afectaciones causadas, la alcaldesa declaró el Estado de Emergencia al cantón Loja.
4	20/03/2021	Bolivar	Caluma	Eventos de Época Lluviosa	Declarar en emergencia grave por época invernal en el canton caluma, a fin de mitigar los efectos causados por las fuertes lluvias en los diferentes sectores del cantón Caluma.
5	18/03/2022	Guayas	Alfredo Baquerizo	Inundación	Declarar en situación de emergencia focalizada en los sitios afectados a consecuencia de la fuerte estación invernal que provocó los desbordamientos de los Ríos: Chilintomo, Amarillo y Jujan en el cantón Alfredo Baquerizo Moreno Jujan.
6	18/03/2022	Azuay	Camilo Ponce Enríquez	Socavamiento	Declarar en Estado de Emergencia, Vial, Sanitaria, Puentes, Viviendas, Riveras de los Ríos y Asistencia Humanitaria a todo El Cantón Camilo Ponce Enríquez.

Informe Nro. 75 Época Lluviosa del 01 de enero al 22 de abril de 2022

Fecha y Hora de actualización: viernes, 22 de abril de 2022 - 18:40:510 / Página 5 de 14

No	Fecha	Provincia	Cantón	Evento	Declaratoria de Emergencia
7	17/03/2022	Santa Elena	Santa Elena	Inundación	Declaratoria de emergencia cantonal por la época lluviosa
8	15/03/2022	El Oro	Chilla	Aluvión	GAD cantonal declaró en situación de emergencia al Cantón Chilla, debido a las afectaciones presentadas por época lluviosa.
9	10/03/2022	Loja	Catamayo	Aluvión	Se declara el estado de emergencia sanitaria y vial por las afectaciones que se han presentado por la época invernal, a fin de solventar las emergencias suscitadas en el cantón
10	08/03/2022	Loja	Espindola	Deslizamientos	Declarar en situación de emergencia por 30 días con la finalidad de realizar acciones pertinentes para prevenir, controlar, intervenir, y proteger a los habitantes del cantón Espindola, por las consecuencias de la fuerte y difícil situación invernal.
11	05/03/2022	Loja	Quilanga	Deslizamientos y Colapso Estructural	Declarar en situación de emergencia por efectos del fuerte temporal invernal para atender la emergencia por las intensas lluvias en el cantón.
12	31/01/2022	Los Ríos	Quinsaloma	Inundación	Declarar en estado de emergencia por época invernal el cantón Quinsaloma debido al desbordamiento de los ríos que causó afectaciones a varios recintos y la cabecera cantonal.
13	30/01/2022	Cotopaxi	La Maná	Inundación	Declarar Situación de Emergencia al cantón La Maná, por las afectaciones concretas, inmediatas, imprevistas, probadas y objetivas, concentradas en la parroquia PUcayacu, el barrio 15 de Mayo, recinto el Toquillal y el sistema de agua potable, residuales y redes de alcantarillado del cantón La Maná.
14	28/01/2022	Guayas	Balao	Inundación	Declarar por sesenta días (60) la emergencia en el cantón Balao, a consecuencia de la fuerte estación invernal que provocó el desbordamiento del río Balao.

Otras Declaratorias relacionadas a eventos por lluvias:

No	Fecha	Provincia	Cantón	Evento	Declaratoria de Emergencia
1	05/04/2022	Pichincha	Mindo	Colapso Estructural	Declarar por el tiempo de sesenta días en emergencia sanitaria los sistemas de agua potable y alcantarillado del cantón San Miguel de Los Bancos.
2	01/04/2022	Azuay	Santa Isabel	Colapso Estructural	GAD cantonal declaró en situación de emergencia, EL SECTOR MINA DE SHURUPE, DE LA PARROQUIA SANTA ISABEL (CHAGUARURCO) para restablecer la conexión vial de las comunidades Chamana, Tablón, San Pedro Bajo, Chalcalo con el centro cantonal de Santa Isabel, a causa de las fuertes precipitaciones en dichas zonas.
3	18/03/2022	Azuay	Santa Isabel	Socavamiento	GAD cantonal declaró en situación de emergencia, los sectores San Javier, Centro Parroquial y Quillosa Bajo, pertenecientes a la Parroquia Abdón Calderón del Cantón Santa Isabel, que han sido afectados por la creciente de los ríos Chantaco, Llaushari y Naranjos, a causa de las fuertes precipitaciones en dichas zonas.
4	15/03/2022	El Oro	Pasaje	Deslizamientos , Aluvión	GAD cantonal declaró en situación de emergencia por eventos de aluvión y deslizamientos en la parroquia rural Uzhcurrumi del cantón Pasaje.
5	14/03/2022	Azuay	Pucará	Deslizamiento	Situación de emergencia vial y sanitaria para enfrentar el desabastecimiento de agua potable y colapso de alcantarillado en toda la jurisdicción territorial del cantón Pucará, provincia de Azuay, atribuible a un caso fortuito, ya que por el fuerte temporal de lluvias que viene atravesando el cantón, ha provocado el deslizamiento provocando la obstaculización del tránsito en las vías que sirven de conexión al cantón Pucará y sus comunidades, y la falta de agua para consumo humano de la población.
6	08/03/2022	El Oro	Piñas	Deslizamientos	GAD Cantonal declaró en Situación de Emergencia vial dentro del casco urbano.
7	04/03/2022	Imbabura	Ibarra	Deslizamiento	MTOP declara en emergencia el tramo Salinas - Lita, RVE E10, Abscisa 114+400, por los hechos imprevistos desencadenados por la pérdida de la estructura de la vía originado por el deslizamiento del talud, la cual inhabilitó el paso vehicular, convirtiéndose en un punto de alto riesgo y afectando a las zonas pobladas de las provincias de Imbabura, Carchi y Esmeraldas
8	22/02/2022	Azuay	Girón	Colapso Estructural	Declarar en estado de emergencia por el colapso del puente sobre el río Chorro ubicado en la calle Arturo Sánchez en el sector de Pambadel del centro cantonal de Girón.
9	21/02/2022	Pichincha	-	Deslizamiento	Declarar en situación de emergencia, las vías de la provincia de Pichincha que se encuentran a cargo del GAD Provincial de Pichincha.
10	18/02/2022	Pichincha	Rumiñahui	Inundación y Deslizamiento	Declarar en emergencia los sectores de Molinuco-San Agustín, Orejuela, Taxourco, Pullincati, El Taxo, Santa Rosa, Selva Alegre, Turucucho, San Nicolás, San Vicente; y, sus alrededores, por el desbordamiento de los siguientes ríos: Río Santa Clara, San Nicolás, Sambache, Pita, San Pedro, Capelo, Tinajillas, Cachaco, San Nicolás.
11	18/02/2022	Loja	Loja	Movimientos en masa	GAD Cantonal declara situación de emergencia para mitigación a los sectores Ciudad Victoria y Héroes del Cenepa, para las afectaciones de las lluvias intensas que provocaron el desbordamiento de los ríos Malacatos y Zamora, provocando sobresaturación del suelo y los consecuentes movimientos en masa.
12	11/02/2022	Cotopaxi	Latacunga, Pujilí y La Maná	Inundación, Socavamiento y Deslizamiento	Declarar en emergencia el tramo de vía Latacunga - La Maná E-30 entre las abscisas 56+000 hasta la abscisa 120+000, de los cantones Pujilí y La Maná, de la provincia de Cotopaxi.
13	04/02/2022	Cotopaxi	Sigchos	Inundación	Declaratoria de emergencia al sistema de agua potable de la ciudad de Sigchos.
14	04/02/2022	Pichincha	Quito	Aluvión	Declaratoria de emergencia grave a la quebrada Guanga Huayco (El Tejado), y al sector de la parroquia Belisario Quevedo de La Comuna y La Gasca.
15	02/02/2022	Cotopaxi	Pujilí	Inundación, Deslizamiento	Declarar en emergencia al cantón Pujilí, bajo circunstancias de fuerza mayor y caso fortuito producido por la fuerte temporada invernal en algunas parroquias como El Tingo, La Esperanza, Pailó y Angamarca.

Informe Nro. 75 Época Lluviosa del 01 de enero al 22 de abril de 2022

Fecha y Hora de actualización: viernes, 22 de abril de 2022 - 18:40:510 / Página 6 de 14

No	Fecha	Provincia	Cantón	Evento	Declaratoria de Emergencia
16	30/01/2022	Los Ríos	Valencia	Inundación	Declaratoria de emergencia por la época lluviosa en los sectores de: Palo Blanco, Poza Honda, Guamaní, Lulo de Ambugo, Valle Negro - 12 de Octubre, Las Burbujas, La Cadena de Arriba, Segunda y Tercera Banquera, Penizola y su vía de acceso - Puente Pantaloni.

Entre los casos más relevantes durante los últimos 15 días podemos mencionar los siguientes:

ZONA 6

- Azuay/Santa Isabel/Abdón Calderón/La Unión, km 58 vía Cuenca-Girón-Pasaje [E59].** A causa de lluvias, el 22/04/2022 se produjo el desbordamiento del río Burgay, Se reunió el COE Cantonal de Santa Isabel, en el cual sugiere declarar en emergencia el cantón Santa Isabel. El Km 58 de la vía Cuenca-Girón-Pasaje [E-59], se encuentra habilitado al tránsito vehicular.
Al momento continúa suspendido el servicio de agua potable en el cantón y el servicio de luz eléctrica en el sector del evento
Las afectaciones al momento son: 200 metros de vía principal habilitada en el Km 58, vía Cuenca-Girón-Pasaje [E-59], 200 metros de vía antigua a la Asunción (colapsada, perdida de la mesa), 3 postes de energía eléctrica (colapsados), 6 viviendas afectadas (2 habitadas y 4 deshabitadas), 2 familias evacuadas (5 adultos 1 niña y 1 familia integrada por 4 personas).
SNGRE realizó recorrido y levantamiento de información. Maquinaria de GAD Santa Isabel trabaja en el lugar. MTOP realizó evaluación del evento, CTE brinda seguridad al tránsito vehicular.
- Cañar/Azogues/Azogues/Chacapamba.** A causa de lluvias se produjo el desbordamiento del río Burgay, SNGRE CZ6 realizó recorrido por la zona afectada informando que en el sector existen 6 viviendas afectadas en su estructura y 1 vivienda colapsada en su totalidad, 7 familias evacuaron a casa de familias acogientes.
- Cañar/Azogues/Azogues/Puente San José,** el 20/04/2022, Bomberos Azogues reportó que producto del desbordamiento del río Burgay se produjo el colapso de una vivienda. Al momento del incidente no se encontraba habitada produciendo pérdidas materiales, incluyendo enseres que se encontraban en la misma, adicional el puente se encuentra comprometido en sus bases y el tendido eléctrico se encuentra sobre la vía debido a la caída de un poste de alta tensión.
La familia damnificada se encuentra en casa de familia acogiente.
- Las afectaciones son: 2 viviendas destruidas (1 vivienda no es habitada), 1 familia damnificada, 5 personas que están en casa de familia acogiente, 1 bien público afectado (puente San José) y 1 bien público destruido (poste de luz, servicio de energía eléctrica afectado)
La Empresa Eléctrica trabaja en el punto para restablecer la energía eléctrica en el sector.
- Cañar/Biblián/Biblián/Feria de Ganado.** A causa de lluvias del 20/04/2022 se produjo el desbordamiento del río Burgay, producto del evento el ingreso de agua al complejo de la feria de ganado. SNGRE CZ6, realizaron la evaluación de afectaciones del sector. Se reunió el COE C Biblián, el cual sugiere declarar en emergencia el cantón Biblián, adicional las familias afectadas retornaron a sus hogares.
Las afectaciones son: 1 bien público afectado (ingreso de agua al complejo de la feria de ganado), 5 viviendas afectadas (Ingreso de agua y lodo), 4 familias afectadas integradas por 11 personas.
UGR realizó levantamiento de información y maquinaria de Obras Públicas del GAD de Biblián realiza labores de limpieza del material. Bomberos Biblián colaboran con la evacuación de las familias afectadas.
- Cañar/Azogues/Azogues/Mercado Sucre,** a causa de las lluvias, el 19/04/2022, se suscitó el incremento del caudal del río Burgay lo que afectó los muros de escolleras del río en el sector donde funcionaba la plataforma del antiguo mercado sucre y una cancha sintética, así como el colapso estructural de una infraestructura que se utilizaba como baños públicos que se encontraba al margen del río. Policía Nacional y Bomberos Azogues realizan patrullajes preventivos en los alrededores del río Burgay.

Informe Nro. 75 Época lluviosa del 01 de enero al 22 de abril de 2022

Fecha y Hora de actualización: viernes, 22 de abril de 2022 - 18:40:510 / Página 7 de 14

- 1 vivienda afectada (fines comerciales no habitada)
 - 1 vivienda destruida (1 familia integrada por 3 personas quienes permanecerán en casa de familia acogiente)
 - 1 bien privado afectado (cancha sintética)
 - 1 bien público destruido (infraestructura utilizada como baño público)
 - 1 bien público afectado (plataforma antiguo Mercado Sucre)
- Se reunió el COE Cantonal Azogues, el cual sugiere declarar en Emergencia el cantón Azogues. El COE Provincial Cañar sugiere que las instituciones competentes declaren en estado de emergencia y que las MTT se mantengan activas.

- **Azuay/Cuenca/Sayausí/Gulag - Marianza, Km 12 vía Cuenca-Molleturo-Naranjal [E-582]**, por lluvias, el 27/03/2022, se suscitaron deslizamientos de material pétreo en la vía de primer orden. El 28/03/2022 se activó el COE Cantonal. MTOP informó que, el 31/03/2022 por lluvias se suscitó un nuevo deslizamiento de material lodoso en la zona del evento. El SNGRE realizó levantamiento de información e identificó a las familias damnificadas se encuentran en familias de acogida y se determinó que las familias que se encuentran en el alojamiento temporal de la Escuela "Fray Gaspar de Carvajal" son familias evacuadas por precaución de las viviendas afectadas. Bomberos Cuenca, el día 10/04/2022 a orillas del río Tomebamba, encontró a la persona reportada como desaparecida sin signos vitales; que se encontraba dentro del vehículo que fue arrastrado por el material el día del evento. El 11/04/2022 se reporta que el albergue continúa activo y se restableció el servicio de luz eléctrica y el servicio de agua potable en el sector, el tramo de la vía afectado por el evento se habilitó sin embargo la vía Cuenca Molleturo se encuentra cerrada en el km 49 por trabajos de estabilización del talud.
 - 4.000 metros de vía aproximadamente
 - 5 personas fallecidas
 - 6 personas afectadas (personas con hipotermia, tratados en el punto)
 - 5 personas heridas
 - 1 vehículo destruido
 - 40% del cantón sin servicio de agua potable
 - 9 viviendas destruidas (7 viviendas habitadas y 2 deshabitadas)
 - 12 familias damnificadas integradas por 30 personas (familias acogientes)
 - 11 familias afectadas integradas por 35 personas evacuadas por precaución (alojamiento temporal)
 - 1 Familia afectada integrada por 9 personas evacuadas por precaución (familia acogiente)
 - 47 viviendas afectadas con ingreso de agua y lodo
 - 15 postes destruidos.
 - 1 Unidad Educativa "Escuela de Marianza Laureles" estado INACTIVO, daño total a la edificación.El 12/04/2022 el Sr. Presidente de la República del Ecuador, Director del SNGRE y diferentes autoridades realizaron un recorrido en el lugar del evento, se realizó la entrega de bonos a las familias damnificadas. Se restableció el servicio de luz eléctrica y el servicio de agua potable en el sector, el tramo de la vía afectado por el evento se habilitó sin embargo la vía Cuenca Molleturo se encuentra cerrada en el km 49 por trabajos de estabilización del talud.

Informe Nro. 75 Época Lluviosa del 01 de enero al 22 de abril de 2022

Fecha y Hora de actualización: viernes, 22 de abril de 2022 - 18:40:50 / Página 8 de 14

5. Asistencia Humanitaria entregada por época lluviosa

Para la atención de eventos peligrosos por época lluviosa el Servicio Nacional de Gestión de Riesgos y Emergencias, ha realizado las siguientes entregas:

PROVINCIA	KIT COMPLEMENTARIO DE ALIMENTOS	KIT DE ASEO PERSONAL	TOALLAS DE BAÑO	CAMAS	COBIJAS/ FRAZADAS	COLCHONES	KIT DE DORMIR	KIT DE COCINA	KIT DE VAJILLA	MOSQUITERAS, REDES DE CAMA	KIT DE LIMPIEZA (ALBERGUE)	KIT MENAJE DE COCINA	MASCARILLAS	AGUA EN RECIPIENTES NO POTABILIZADORAS	TANQUE DE 2500 L	BIDONES PARA AGUA	PURIFICADORES DE AGUA	SAGUILLOS CONTROL DE INUNDACIONES	OTROS	
Azuay	0	0	0	0	17	14	0	0	0	0	0	0	0	0	0	0	0	0	236	
Bolívar	0	0	0	0	5	5	0	0	2	5	2	0	0	0	0	0	0	0	5	
Carchi	0	0	0	0	41	0	0	0	25	0	0	0	385	0	0	0	0	0	41	
Chimborazo	0	0	0	0	64	0	32	0	15	0	0	0	0	0	0	0	0	0	184	
Cotopaxi	0	0	0	110	117	130	268	3	225	0	0	3	0	0	0	0	2	0	886	
El Oro	0	0	0	0	41	32	0	0	10	23	0	0	0	0	0	0	0	0	154	
Esmeraldas	0	0	0	0	17	17	0	0	4	0	0	0	140	0	120	0	0	0	56	
Guayas	73	145	0	94	0	0	229	4	82	67	3	4	0	0	30000	0	0	7000	107	
Imbabura	0	0	0	0	15	8	0	0	2	0	0	0	75	0	6	0	0	0	41	
Loja	0	0	0	0	30	30	0	0	18	0	0	0	0	0	0	0	0	0	115	
Los Ríos	104	98	0	0	0	0	68	0	10	0	0	0	0	60	0	2	85	480	0	
Manabí	0	0	0	167	213	203	0	0	18	97	53	0	525	0	0	39	0	0	809	
Morona Santiago	0	0	0	0	0	0	15	0	4	11	0	0	0	0	0	0	0	0	11	
Pastaza	0	0	4	0	0	0	36	0	17	0	0	0	0	0	0	0	0	0	92	
Santo Domingo de los Tsáchilas	0	1	0	21	22	18	18	0	16	15	3	0	150	0	4	0	0	0	177	
Zamora Chinchipe	0	0	0	0	2	2	0	0	1	0	0	0	0	0	0	0	0	0	6	
Suma total	177	244	4	392	584	468	666	7	449	218	61	7	1.275	60	30.130	2	124	482	7.000	2.920

Fuente: Unidades de Monitoreo - SNDGR. 22/04/2022 13:00

De igual manera, desde el 1 de enero de 2022 a la fecha, se cuenta con el registro de asistencia humanitaria por parte del Sistema Nacional Descentralizado de Gestión de Riesgos:

PROVINCIA	KIT COMPLEMENTARIO DE ALIMENTOS	KIT DE PRIMERA RESPUESTA (KPRH)	RACIONES ALIMENTICIAS 24 HORAS	REFRIGERIO	DE ASEO PERSONAL	KIT DE VESTIR	PAÑAL BEBÉ	CAMAS	COBIJAS/ FRAZADAS	COLCHONES	KIT DE DORMIR	KIT DE COCINA	KIT DE VAJILLA	MOSQUITERAS, REDES DE CAMA	KIT DE LIMPIEZA (ALBERGUE)	KIT MENAJE DE COCINA COMUNITARIO	MASCARILLAS	VACUNAS	AGUA EN RECIPIENTES NO RETORNABLE (gal)	AGUA DISTRIBUIDA EN TANQUEROS gal	PASTILLAS POTABILIZADORAS	BIDONES PARA AGUA	PURIFICADORES DE AGUA	SAQUILLOS CONTROL DE INUNDACIONES	LÁMINAS DE ZINC	DILUYENTE / TECHO FUERTE / CORREAS / CLAVOS Lb	CLAVOS TECHO- UNIDADES	LONAS O PLÁSTICO DE TECHO	CEMENTO	BONO DE EMERGENCIA	GAVETAS DE RECHAZO DE BANANO (25 Kg)	KIT ESCOLAR	KIT DE UNIFORMES	KIT COLAGÓN ESCOLAR	Otros		
Azuay	0	0	0	0	0	0	0	0	0	0	0	0	0	0	0	0	0	0	0	82200	0	0	0	0	0	0	0	0	0	0	0	0	0	0	0	0	0
Bolívar	1	0	0	0	0	2	0	0	2	0	0	0	0	0	0	0	0	0	0	0	0	0	0	0	0	0	0	0	0	2	960	0	0	0	0	1	
Cotopaxi	1747	0	452	0	235	0	300	0	0	0	0	0	0	0	0	280	0	0	64	0	0	0	0	0	0	0	0	0	0	0	0	0	0	0	0	367	
El oro	1	0	0	0	1	0	0	0	0	0	0	0	0	0	0	0	0	0	0	0	0	0	0	0	0	0	0	0	0	0	0	0	0	0	0	0	
Guayas	734	1711	315	100	315	126	0	0	0	1	6	4	0	271	24	2	57	72	146	0	0	0	0	10000	7	10	2	100	200	0	0	0	0	0	50	45	99
Los Ríos	1344	89	15	0	56	31	0	0	0	5	50	0	1	0	0	0	0	0	700	0	310	90	4050	0	0	0	0	0	0	0	0	0	0	0	0	0	5
Morona Santiago	0	0	0	0	0	0	0	0	0	0	0	2	4	0	0	0	0	0	0	0	0	0	0	0	0	0	0	0	0	0	0	0	0	0	0	0	6
Napo	5	0	0	0	0	0	0	0	0	0	0	0	0	0	0	0	0	0	257	0	0	0	0	0	0	0	0	0	0	0	0	0	0	0	0	0	0
Pastaza	0	0	0	0	4	0	0	0	0	0	0	0	0	0	0	0	0	0	0	0	0	0	0	0	0	0	0	0	0	0	0	0	0	0	0	0	0
Pichincha	581	7302	0	0	3863	1912	0	11	38	25	34	0	0	0	1794	0	1	0	0	150000	0	800	0	0	0	0	0	0	200	0	0	1	0	0	0	111500	
Santo Domingo de los Tsáchilas	20	0	0	0	21	8	0	0	9	33	0	0	0	4	20	0	0	0	0	0	0	0	0	0	0	0	0	0	0	0	0	0	0	0	0	0	14
Suma total	4.433	9.102	862	100	4.495	2.079	300	11	49	64	90	5	3	279	1.838	2	338	72	1.167	232.200	310	890	4.050	10.000	7	10	2	100	200	200	2	960	1	50	45	112.012	

Fuente: Unidades de Monitoreo - SNDGR. 22/04/2022 13:00

Informe Nro. 75 Época Lluviosa del 01 de enero al 22 de abril de 2022

Fecha y Hora de actualización: viernes, 22 de abril de 2022 - 18:40:510 / Página 9 de 14

6. Alojamientos temporales activos

PROVINCIA	CANTÓN	PARROQUIA	NOMBRE DEL SITIO DE ALOJAMIENTO TEMPORAL	PERSONAS ALOJADAS	FAMILIAS ALOJADAS
Azuay	Cuenca	Sayausí	Escuela Fray Gaspar de Carvajal	35	11
	Girón	Girón	Coliseo Esteban Lucero	12	3
Cotopaxi	La Mana	Pucayacu	Centro de Desarrollo Integral	19	8
			Junta de Agua	26	9
			Unidad Educativa Pucayacu	62	14
	Pujilí	Angamarca	Casa comunal Chine	6	1
Sigchos	Chugchillan	Casa Comunal	8	1	
El Oro	Pasaje	Uzhcurrumi	Unidad Educativa Antonio José de Sucre	6	1
Guayas	Santa Lucía	Santa Lucía	Santa Rosa	33	9
Loja	Chaguarpamba	Chaguarpamba	Escuela México	4	1
		Bellavista	Iglesia de Bellavista	4	2
	Espíndola	Jimbura	Iglesia de Machay	2	1
			Unidad Educativa de Machay	3	1
	Loja	El Valle	Campamento Multinacional	5	1
	Pindal	Pindal	Casa del Peregrino	5	1
Quilanga	Fundochamba	Casa Comunal de Palatine Alto	3	1	
Santa Elena	Santa Elena	Chanduy	Casa comunal Sucre	8	1
Santo Domingo De Los Tsáchilas	Santo Domingo	Santo Domingo De Los Colorados	Casa comunal del Recinto Puerto Nuevo de Mulaute	7	1
TOTAL:				248	67

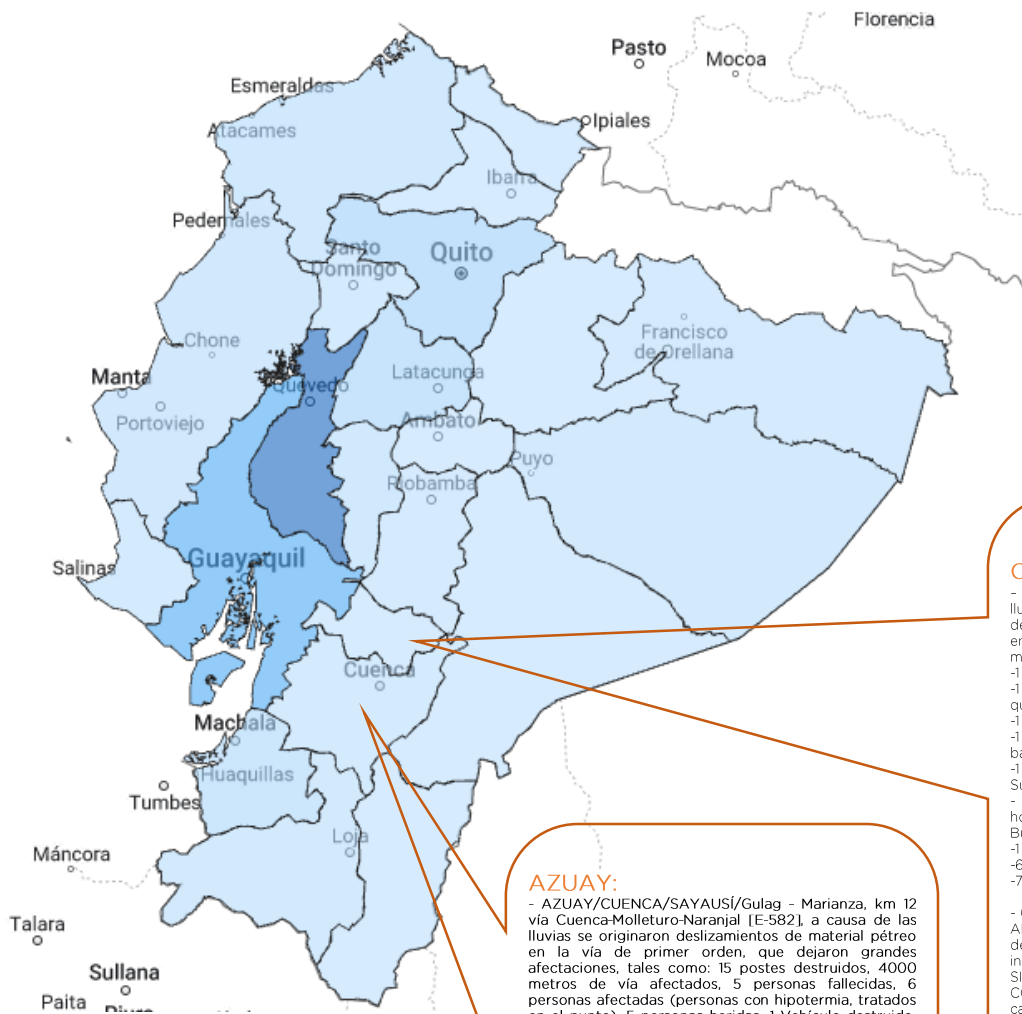
Fuente: Unidades de Monitoreo - SNDGR. 22/04/2022 13:00

Informe Nro. 75 Época lluviosa del 01 de enero al 22 de abril de 2022

Fecha y Hora de actualización: viernes, 22 de abril de 2022 - 18:40:510 / Página 10 de 14

7. Mapa referencial de eventos peligrosos y detalle de eventos de mayor impacto

Personas Impactadas 2 17.048



CAÑAR

- Azogues/Azogues/Mercado Sucre, a causa de las lluvias, el 19/04/2022, se suscitó el incremento del caudal del río Burgay lo que afectó los muros de escolleras del río en el sector donde funcionaba la plataforma del antiguo mercado sucre y una cancha sintética
- 1 vivienda afectada (fines comerciales no habitados)
- 1 vivienda destruida (1 familia integrada por 3 personas quienes permanecerán en casa de familia acogiente)
- 1 bien privado afectado (cancha sintética)
- 1 bien público destruido (infraestructura utilizada como baño público)
- 1 bien público afectado (plataforma antiguo Mercado Sucre)
- Azogues/Azogues/Chacapamba. A causa de lluvias de hoy, 21/04/2022, se produjo el desbordamiento del río Burgay, se reporta:
- 1 vivienda destruida (colapso estructural)
- 6 viviendas afectadas (afectación estructural)
- 7 familias evacuadas (casa de familias acogientes)

- Cañar/Biblián/Biblián/Feria de Ganado
- ANTECEDENTES: A causa de lluvias se produjo el desbordamiento del río Burgay, producto del evento el ingreso de agua al complejo de la feria de ganado.
- SITUACIÓN ACTUAL: Con fecha 22/04/2022 se reunió el COE C Biblián, el cual sugiere declarar en Emergencia el cantón Biblián, adicional las familias afectadas retornaron a sus hogares
- Las afectaciones son:
- 1 bien público afectado (ingreso de agua al complejo de la feria de ganado)
- 5 viviendas afectadas (Ingreso de agua y lodo)
- 4 familias afectadas integradas por 11 personas
- UGR realizó levantamiento de información y maquinaria de Obras Públicas del GAD de Biblián realiza labores de limpieza del material.

AZUAY:

- AZUAY/CUENCA/SAYAUSÍ/Gulag - Marianza, Km 12 vía Cuenca-Molleturo-Naranjal [E-582], a causa de las lluvias se originaron deslizamientos de material pétreo en la vía de primer orden, que dejaron grandes afectaciones, tales como: 15 postes destruidos, 4000 metros de vía afectados, 5 personas fallecidas, 6 personas afectadas (personas con hipotermia, tratados en el punto), 5 personas heridas, 1 Vehículo destruido, 40% del cantón sin servicio de agua potable, 9 Viviendas destruidas, 12 familias damnificadas, 10 familias afectadas, 47 Viviendas afectadas, 1 Unidad Educativa afectada
- AZUAY/GIRON/GIRON/Zhatazhi, a causa de las lluvias se suscitó un deslizamiento de material pétreo que afectó 200 metros de vía de tercer orden. UGR Girón informa que los trabajos continúan, la vía continúa parcialmente habilitada.
- AZUAY/PAUTE/SAN CRISTÓBAL (CARLOS ORDÓÑEZ LAZO)/La Victoria a causa de lluvias, se produjo el desbordamiento del río Burgay, producto del evento la inundación de viviendas en su mayoría de uso vacacional.
- AZUAY/SANTA ISABEL/ABDON CALDERÓN (LA UNIÓN)/La Unión, Km. 58 vía Cuenca-Girón-Pasaje [E-59]. A causa de lluvias se produjo el desbordamiento del río Chantaco, producto del evento se afectó en su totalidad, la vía de primer orden. Cuerpo de Bomberos Santa Isabel realizan recorrido por la zona afectada. Existen 200 metros de vía principal cerrada. (Km. 58 vía Cuenca-Girón-Pasaje [E-59], 200 metros de vía antigua a la Asunción (colapsada, pérdida de la mesa), 3 postes de energía eléctrica (colapsados), 6 viviendas afectadas (2 habitadas y 4 deshabitadas), 2 familia evacuada (5 adultos 1 niña y 1 familia integrada por 4 personas)

Informe Nro. 75 Época lluviosa del 01 de enero al 22 de abril de 2022

Fecha y Hora de actualización: viernes, 22 de abril de 2022 - 18:40:510 / Página 12 de 14

Provincia	Cantón	No. Eventos	Fallecidos	Heridos	Personas afectadas	Familias afectadas	Personas Damnificadas	Familias Damnificadas	Viviendas Afectadas	Viviendas Destruídas	U. Educativos Afectados	Centros De Salud Afectados	Puentes Afectados	Puentes Destruídos	Bienes Públicos Afectados	Bienes Públicos Destruídos	Bienes Privados Afectados	Bienes Privados Destruídos	Metros Lineales De Vías Afectadas	Ha Cultivo Afectados	Ha Cultivo Perdidos
Total Esmeraldas	San Lorenzo	31	0	0	433	102	17	13	146	2	0	2	0	1	3	0	0	0	955	0	0
Guayas	Alfredo Baquerizo Moreno (Juján)	3	0	0	2615	740	3	1	740	1	0	0	0	0	0	0	0	0	0	0	0
	Balao	1	0	0	1200	900	162	46	123	0	0	0	0	0	0	0	0	14	0	10	0
	Balzar	2	0	0	749	251	0	0	218	0	0	0	0	0	0	0	0	0	0	0	0
	Coronel Marcelino Maridueña	1	0	0	0	0	0	0	0	0	0	0	0	0	0	0	0	0	0	240	0
	Daule	8	0	0	0	0	6	1	0	1	5	0	0	0	0	0	0	0	0	0	0
	Durán	3	0	0	0	0	0	0	0	0	0	0	0	0	0	0	0	0	3	0	0
	El Empalme	2	0	0	53	12	0	0	12	0	0	0	0	0	0	0	0	0	0	0	0
	El Triunfo	4	0	0	0	0	0	0	0	0	0	0	1	0	0	0	0	0	28	0	0
	General Antonio Elizalde (Bucay)	5	0	0	39	9	0	0	9	0	1	0	0	0	0	0	0	0	50	0	0
	Guayaquil	31	0	0	118	25	23	5	25	5	5	0	0	0	0	0	0	0	8	0	0
	Isidro Ayora	1	0	0	0	0	0	0	0	0	0	0	0	0	0	0	0	0	0	0	0
	Lomas De Sargentillo	4	0	0	10	2	1	1	2	1	1	0	0	0	0	0	0	0	0	0	0
	Milagro	5	0	0	33	14	0	0	10	0	0	0	0	0	0	0	0	0	0	0	0
	Nobol	2	0	0	2	1	0	0	1	0	0	0	0	0	1	0	0	0	100	0	0
	Pedro Carbo	4	0	0	0	0	0	0	0	0	1	0	0	0	0	0	0	0	5	0	0
	Playas	1	0	0	0	0	0	0	0	0	0	0	0	0	0	0	0	0	0	0	0
	Salitre (Urbina Jado)	8	0	0	286	99	0	0	51	0	1	0	0	0	3	0	0	0	181	3	0
	Samborondón	1	0	0	0	0	8	2	0	1	0	0	0	0	0	0	0	0	0	0	0
	San Jacinto De Yaguachi	1	0	0	0	0	0	0	0	0	0	0	0	0	0	0	0	0	60	0	0
	Santa Lucía	11	0	0	670	191	1	1	184	1	0	0	0	0	0	0	0	0	200	1251	0
Simón Bolívar	3	0	0	137	42	0	0	40	0	0	0	0	0	0	0	0	0	0	0	0	
Total Guayas		101	0	0	5912	2286	204	57	1415	10	14	0	1	0	4	0	14	0	635	1504	0
Imbabura	Cotacachi	8	0	0	0	0	0	0	0	0	0	0	0	0	0	0	0	0	210	0	0
	Ibarra	10	1	0	8	1	0	0	1	0	0	0	0	0	0	0	0	0	290	1	0
	Otavalo	6	0	0	0	0	0	0	0	0	0	0	1	0	0	0	0	0	145	0	0
	San Miguel De Urcuquí	2	0	0	8	3	0	0	2	0	0	0	0	0	0	0	0	0	0	0	0
Total Imbabura		26	1	0	16	4	0	0	3	0	0	0	1	0	0	0	0	0	645	1	0
Loja	Calvas	6	0	0	5	1	0	0	1	0	1	0	0	0	0	0	0	0	115	0	0
	Catamayo	6	1	2	66	14	6	3	14	3	0	0	1	0	0	0	1	0	95	14	0
	Celica	4	0	0	5	2	0	0	2	0	1	0	0	0	0	0	0	0	30	0	0
	Chaguarpamba	10	0	0	45	12	2	1	17	1	0	0	0	0	0	0	0	0	240	0	0
	Espíndola	3	0	0	63	21	0	0	25	0	0	0	0	0	0	0	0	0	65	0	0
	Gonzanamá	1	0	0	0	0	0	0	0	0	0	0	0	0	0	0	0	0	30	0	0
	Loja	25	1	1	17	25	39	9	33	7	0	0	1	4	2	5	0	515	2	0	
	Olmedo	2	0	0	12	3	3	3	3	1	0	0	0	0	0	0	0	0	0	0	0
	Paltas	4	0	0	0	0	0	0	0	0	0	0	0	0	0	0	0	0	35	0	0
	Pindal	1	0	0	8	2	0	0	2	0	0	0	0	0	0	0	0	0	0	0	0
	Puyango	2	0	0	0	0	0	0	0	0	0	0	0	1	0	0	0	0	70	0	0
Quilanga	5	0	0	20	7	0	0	8	0	1	0	1	0	0	1	0	0	40	0	0	
Saraguro	5	0	0	0	0	0	0	0	0	0	0	0	0	0	0	0	0	140	0	0	
Total Loja		74	2	3	241	87	50	16	105	12	3	0	2	1	5	3	6	0	1375	16	0
Los Ríos	Baba	6	0	0	1536	397	0	0	397	0	0	0	0	0	0	0	0	0	0	0	0
	Babahoyo	16	0	0	11287	2967	0	0	2943	0	0	0	1	0	1	0	0	0	3500	17	0
	Buena Fé	3	0	0	10	2	15	2	1	1	0	0	0	0	0	0	0	0	0	3	0
	Mocache	1	0	0	332	464	0	0	76	0	0	0	0	0	0	0	0	0	0	29	17
	Montalvo	4	0	0	21	7	0	0	9	0	0	0	0	0	0	0	1	0	0	2000	0
	Palenque	3	0	0	178	45	0	0	6	0	0	0	0	0	0	0	0	0	0	147	45
	Puebloviejo	5	0	0	243	60	0	0	57	0	0	0	0	0	0	0	0	0	0	4	0
	Quevedo	6	0	0	821	222	0	0	223	0	0	0	0	0	0	0	0	0	30	0	0
	Quinsaloma	3	0	0	583	137	2	1	104	1	0	0	0	0	0	0	0	0	270	80	6
Urdaneta	12	0	0	1154	295	0	0	197	0	0	0	0	0	0	0	1	0	0	319	1	
Valencia	3	0	0	184	46	0	0	18	0	0	0	1	0	0	0	0	0	125	13	17	

Informe Nro. 75 Época Lluviosa del 01 de enero al 22 de abril de 2022

Fecha y Hora de actualización: viernes, 22 de abril de 2022 - 18:40:510 / Página 13 de 14

Provincia	Cantón																				
		No. Eventos	Fallecidos	Heridos	Personas afectadas	Familias afectadas	Personas Damnificadas	Familias Damnificadas	Viviendas Afectadas	Viviendas Destruidas	U. Educativos Afectados	Centros De Salud Afectados	Puentes Afectados	Puentes Destruidos	Bienes Públicos Afectados	Bienes Públicos Destruidos	Bienes Privados Afectados	Bienes Privados Destruidos	Metros Lineales De Vías Afectadas	Ha Cultivo Afectados	Ha Cultivo Perdidos
	Ventanas	3	0	0	335	114	0	0	82	0	0	0	0	0	0	0	0	10	24	16	
	Vinces	6	0	0	347	107	0	0	100	0	0	0	0	0	0	0	0	0	4	1	
Total Los Ríos		71	0	0	17031	4863	17	3	4213	2	0	0	2	0	1	0	2	0	3935	2640	103
	Bolívar	1	0	0	23	4	0	0	4	0	0	0	0	0	0	0	0	0	0	0	
	Chone	4	0	0	18	3	0	0	2	1	0	0	0	0	0	0	0	0	0	0	
	El Carmen	1	0	0	0	0	0	0	0	0	1	0	0	0	0	0	0	0	0	0	
	Flavio Alfaro	4	0	0	61	18	0	0	18	0	0	0	0	0	0	0	0	0	60	0	
	Manta	9	0	0	188	46	0	0	46	0	1	0	0	0	0	0	0	0	0	0	
	Olmedo	1	0	0	0	0	0	0	0	0	0	0	0	0	0	0	0	0	0	0	
	Paján	2	0	0	0	0	0	0	0	0	2	0	0	0	0	0	0	0	0	0	
	Pedernales	2	0	0	25	5	0	0	5	0	0	0	0	0	0	0	0	0	10	0	
	Portoviejo	7	0	0	81	19	0	0	19	0	1	0	0	0	0	0	0	0	30	0	
	Santa Ana	3	0	0	0	0	6	2	0	1	0	0	0	0	1	0	0	0	0	0	
	Sucre	1	0	0	0	0	0	0	0	0	0	0	0	0	0	0	0	0	30	0	
Total Manabí		35	0	0	396	95	6	2	94	2	5	0	0	1	0	0	0	160	0	0	
	Gualaquiza	5	0	0	12	3	0	0	2	1	0	0	0	0	0	0	0	0	18	0	
	Limón Indanza	3	0	0	0	0	0	0	0	0	0	0	0	0	0	0	0	0	70	0	
	Logroño	3	0	0	5	1	0	0	1	0	0	0	0	0	0	0	0	0	25	0	
	Morona	3	0	0	0	0	0	0	0	0	1	0	0	0	1	0	0	0	90	0	
	San Juan Bosco	1	0	0	0	0	0	0	0	0	0	0	0	0	0	0	0	0	66	0	
	Sucúa	2	0	0	0	0	0	0	0	0	1	0	0	0	1	0	0	0	8	0	
	Taisha	1	0	0	1	1	0	0	1	0	0	0	0	0	1	0	0	0	0	0	
	Tiwintza	1	0	0	0	0	0	0	0	0	0	0	0	0	0	0	0	0	0	0	
Total Morona Santiago		19	0	0	18	5	0	0	4	1	2	0	0	3	0	0	0	277	0	0	
	Archidona	2	0	0	0	0	0	0	1	0	0	0	0	0	0	0	0	0	10	0	
	Carlos Julio Arosemena Tola	3	0	0	0	0	0	0	0	0	0	0	0	0	0	0	0	0	95	0	
	El Chaco	3	0	0	3	1	0	0	0	0	0	0	0	1	0	0	0	0	70	2	
	Quijos	1	0	0	0	0	0	0	0	0	0	0	0	0	0	0	0	0	10	0	
	Tena	4	0	0	0	0	0	0	1	0	0	0	0	0	0	0	0	0	20	0	
Total Napo		13	0	0	3	1	0	0	2	0	0	0	0	1	0	0	0	205	2	0	
	Francisco de Orellana	9	0	0	100	20	0	0	20	0	0	0	0	0	0	0	0	0	78	0	
	La Joya De Los Sachas	3	0	0	0	0	0	0	0	0	0	0	0	0	0	0	0	0	0	0	
Total Orellana		12	0	0	100	20	0	0	20	0	0	0	0	0	0	0	0	78	0	0	
	Arajuno	2	0	0	0	0	0	0	0	0	0	0	0	0	0	0	0	0	15	0	
	Mera	2	0	0	0	0	0	0	0	0	0	0	0	0	0	0	0	0	20	0	
	Pastaza	7	0	0	229	51	26	5	11	3	0	0	0	0	0	0	0	0	500	0	
Total Pastaza		11	0	0	229	51	26	5	11	3	0	0	0	0	0	0	0	535	0	0	
	Cayambe	5	0	0	21	5	0	0	5	0	0	0	0	0	0	0	1	0	71	0	
	Mejía	57	0	4	427	65	0	2	15	0	1	0	1	0	3	4	13	0	1320	0	
	Pedro Moncayo	4	0	0	1	0	0	0	1	0	1	0	0	0	0	0	0	0	35	0	
	Puerto Quito	3	0	0	0	0	0	0	0	0	0	1	0	0	0	0	1	0	58	0	
	Quito	172	28	59	748	199	407	104	82	8	3	0	0	0	60	43	73	14	8169	0	
	Rumifahui	16	0	6	105	30	0	0	46	0	3	0	1	0	5	0	15	0	176	0	
	San Miguel De Los Bancos	8	0	0	12	3	0	0	3	0	0	0	1	0	2	0	0	0	111	0	
Total Pichincha		265	28	69	1314	302	407	106	152	8	8	0	4	0	70	47	103	14	9940	0	0
	La Libertad	3	0	1	22	5	0	0	1	0	0	0	0	0	0	0	1	0	0	0	
	Salinas	2	0	0	0	0	0	0	0	0	0	0	0	0	0	0	0	0	0	0	
	Santa Elena	8	0	1	164	249	0	0	84	0	0	0	0	0	1	0	1	0	5	0	
Total Santa Elena		13	0	2	186	254	0	0	85	0	0	0	0	1	0	2	0	5	0	0	
	La Concordia	5	0	0	37	8	5	2	10	0	0	0	0	0	0	0	0	0	15	0	
	Santo Domingo	30	0	2	175	38	16	2	39	1	0	0	0	1	2	0	1	1	2390	0	
Total Santo Domingo De Los Tsáchilas		35	0	2	212	46	21	4	49	1	0	0	0	1	2	0	1	1	2405	0	0
	Ambato	4	0	0	2	0	0	0	1	0	0	0	0	0	0	0	0	0	2310	0	
	Baños De Agua Santa	1	0	0	0	0	0	0	0	0	0	0	0	0	0	0	0	0	8	0	
	Santiago De Pillaro	1	0	0	0	0	0	0	0	0	0	0	0	0	0	0	0	0	18	0	
Total Tungurahua		6	0	0	2	0	0	0	1	0	0	0	0	0	0	0	0	0	2336	0	0
	Chinchi	1	0	0	0	0	0	0	0	0	1	0	0	0	0	0	0	0	0	0	
Total Zamora Chinchipe		1	0	0	0	0	0	0	0	0	1	0	0	0	0	0	0	0	0	0	0

Informe Nro. 75 Época lluviosa del 01 de enero al 22 de abril de 2022

Fecha y Hora de actualización: viernes, 22 de abril de 2022 - 18:40:510 / Página 14 de 14

Provincia	Cantón	No. Eventos	Fallecidos	Heridos	Personas afectadas	Familias afectadas	Personas Damnificadas	Familias Damnificadas	Viviendas Afectadas	Viviendas Destruídas	U. Educativos Afectados	Centros De Salud Afectados	Puentes Afectados	Puentes Destruídos	Bienes Públicos Afectados	Bienes Públicos Destruídos	Bienes Privados Afectados	Bienes Privados Destruídos	Metros Lineales De Vías Afectadas	Ha Cultivo Afectados	Ha Cultivo Perdidos
	El Pangui	1	0	0	4	1	0	0	1	0	0	0	0	0	0	0	0	0	0	0	0
	Nangaritza	1	0	0	8	2	0	0	2	0	0	0	0	0	0	0	0	0	70	0	0
	Palanda	1	0	0	0	0	0	0	0	0	0	0	0	0	0	0	0	0	10	0	0
	Paquisha	2	1	2	0	0	0	0	0	1	0	0	0	0	0	0	0	0	20	0	0
	Zamora	6	0	0	0	0	0	0	0	0	0	0	1	2	0	0	0	0	60	0	0
Total Zamora Chinchipe		12	1	2	12	3	0	0	3	1	1	0	1	2	0	0	0	0	160	0	0
TOTAL		1.180	43	87	28.853	8.832	1.208	370	6.745	157	38	3	23	12	142	73	165	34	56.964	4.858	346

Elaborado por: Analistas de Turno 24/7 - Sala de Situación y Monitoreo

Aprobado por: Director de Monitoreo de Eventos Adversos

Emitido por: Operador Nacional de Turno 24/7 - Sala de Situación y Monitoreo Samborondón