

Informe Nro. 76 Época Lluviosa del 01 de enero al 23 de abril de 2022

Fecha y Hora de actualización: sábado, 23 de abril de 2022 - 14:51:06 / Página 1 de 18

1. Identificación del evento peligroso



| | |
|---|---|
| Situación peligrosa: | Época Lluviosa |
| Localización: | A nivel nacional |
| Fecha de inicio de situación peligrosa: | Desde 01 de enero al 23 de abril de 2022 |
| Descripción de la situación actual: | De acuerdo al monitoreo realizado, durante el periodo antes mencionado, en 151 cantones, se han registrado 1.190 eventos peligrosos por lluvias. Las provincias con mayores afectaciones a personas son: Los Ríos, Guayas, Pichincha, Cotopaxi, Bolívar y El Oro. |

2. Estado de ríos

En el seguimiento realizado por las Unidades de Monitoreo del SNGRE, al momento se reportan 1 río desbordado y 5 ríos con tendencia a aumentar de nivel:

| Provincia | Cantón | Parroquia | Sector | Nombre del Río |
|---|----------------------------------|---|----------------------------|----------------|
| DESBORDADO (01) | | | | |
| Cotopaxi | La Maná | La Maná, Cabecera Cantonal | La Maná, Cabecera Cantonal | Río Pilaló |
| CON TENDENCIA A AUMENTAR DE NIVEL (05) | | | | |
| Chimborazo | Alausí | Huigra | Huigra | Chanchán |
| El Oro | Pasaje | Pasaje, cabecera cantonal | Varios Sectores | Jubones |
| Guayas | General Antonio Elizalde (Bucay) | General Antonio Elizalde (Bucay), Cabecera Cantonal | García Moreno Malecón | Chimbo |
| Los Ríos | Ventanas | Zapotal | Zapotal | El Lechugal |
| Los Ríos | Urdaneta | Catarama, Cabecera Cantonal | Catarama | Catarama |

3. Afectaciones por eventos peligrosos - Resumen

Desde el 01 de enero del 2022 hasta la presente fecha, por la época lluviosa se han registrado los siguientes eventos:
















| PROVINCIA | ALUVIÓN | COLAPSO ESTRUCTURAL | DESPLAZAMIENTO | GRANIZADA | HUNDIMIENTO | INUNDACIÓN | SOCAVAMIENTO | TORRENTA ELÉCTRICA | VENDAVAL | NO. EVENTOS |
|------------------|-----------|---------------------|----------------|-----------|-------------|------------|--------------|--------------------|-----------|-------------|
| AZUAY | 1 | 5 | 32 | | 3 | 14 | 2 | | | 57 |
| BOLIVAR | 2 | 7 | 81 | | 6 | 15 | 7 | | | 118 |
| CAÑAR | | 4 | 12 | | | 5 | 4 | | | 25 |
| CARCHI | 1 | | 6 | | | 1 | | | 1 | 9 |
| CHIMBORAZO | 15 | | 35 | 1 | | 5 | 4 | 1 | 1 | 62 |
| COTOPAXI | 9 | 2 | 18 | | 2 | 11 | 4 | | | 46 |
| EL ORO | 6 | 2 | 102 | | 3 | 23 | 8 | | | 144 |
| ESMERALDAS | | 5 | 12 | | 1 | 11 | 2 | | | 31 |
| GUAYAS | | 24 | 10 | | | 42 | 13 | | 12 | 101 |
| IMBABURA | 1 | 1 | 22 | | | 1 | 1 | | | 26 |
| LOJA | 7 | 4 | 53 | | 1 | 7 | 1 | | 1 | 74 |
| LOS RÍOS | | 4 | | | | 58 | 3 | | 6 | 71 |
| MANABÍ | 1 | 4 | 5 | | 2 | 21 | 2 | | | 35 |
| MORONA SANTIAGO | 1 | | 9 | | | 4 | 2 | | 3 | 19 |
| NAPO | | | 10 | | | 2 | | | 1 | 13 |
| ORELLANA | | | 4 | | 1 | 4 | 2 | | 1 | 12 |
| PASTAZA | | | 3 | | | 7 | | | 1 | 11 |
| PICHINCHA | 5 | 30 | 190 | 2 | 1 | 33 | 4 | 3 | 1 | 269 |
| SANTA ELENA | | 3 | 1 | | | 8 | 1 | | | 13 |
| SANTO DOMINGO DE | 1 | 5 | 18 | | 1 | 10 | | | | 35 |
| TUNGURAHUA | 3 | 1 | 2 | | | | | 1 | | 7 |
| ZAMORA CHINCHIPE | 1 | 3 | 7 | | | | 1 | | | 12 |
| Total | 54 | 104 | 632 | 3 | 21 | 282 | 61 | 5 | 28 | 1190 |

Fuente: Unidades de Monitoreo - SNDGR. 23/04/2022 13:00

Informe Nro. 76 Época Lluviosa del 01 de enero al 23 de abril de 2022

Fecha y Hora de actualización: sábado, 23 de abril de 2022 - 14:51:060 / Página 2 de 18

Producto de los eventos descritos en la tabla anterior, se han registrado las siguientes afectaciones:

| Afectación a Personas: | | | | | |
|--|--------------------------------|---------------|--|---|-------|
|  | Fallecidos: | 43 |  | Heridos: | 87 |
|  | Personas afectadas: | 28.940 |  | Personas damnificadas: | 1.208 |
| Afectación a Viviendas: | | | | | |
|  | Viviendas afectadas: | 6.747 |  | Viviendas destruidas: | 158 |
| Afectación a servicios básicos esenciales e infraestructura: | | | | | |
| Vías afectadas (metros lineales): | | | Superficie agrícola (hectáreas): | | |
|  | Primer orden: | 25.131 |  | Afectación parcial: | 4.858 |
| | Segundo orden | 13.573 | | Afectación total o pérdida: | 346 |
| | Tercer orden | 19.894 | | Total de superficie agrícola impactada: | 5.204 |
| | <u>Total vías afectadas:</u> | <u>58.598</u> | | | |
|  | Puentes afectados: | 23 |  | Puentes destruidos: | 12 |
| Otras afectaciones | | | | | |
|  | Bienes públicos afectados: | 144 |  | Bienes privados afectados: | 167 |
|  | Bienes públicos destruidos: | 73 |  | Bienes privados destruidos: | 34 |
|  | Unidades Educativas afectadas: | 38 |  | Unidades de Salud afectadas: | 3 |

Detalle de afectaciones por provincias:

| Provincia | No. Evento | Fallecidos | Heridos | Personas afectadas | Familias afectadas | Personas Damnificadas | Familias Damnificadas | Viviendas Afectadas | Viviendas Destruídas | U. Educativos Afectados | Centros De Salud Afectados | Puentes Afectados | Puentes Destruídos | Bienes Públicos Afectados | Bienes Públicos Destruídos | Bienes Privados Afectados | Bienes Privados Destruídos | Metros Lineales De Vías Afectadas | Ha Cultivo Afectados | Ha Cultivo Perdidos |
|--------------------------------|-------------|------------|-----------|--------------------|--------------------|-----------------------|-----------------------|---------------------|----------------------|-------------------------|----------------------------|-------------------|--------------------|---------------------------|----------------------------|---------------------------|----------------------------|-----------------------------------|----------------------|---------------------|
| Azuay | 57 | 5 | 5 | 144 | 23 | 42 | 15 | 88 | 10 | 0 | 1 | 2 | 2 | 17 | 15 | 14 | 1 | 9175 | 0 | 0 |
| Bolívar | 118 | 0 | 0 | 465 | 114 | 11 | 2 | 19 | 3 | 3 | 0 | 4 | 2 | 13 | 2 | 16 | 16 | 7264 | 250,16 | 58,83 |
| Cañar | 25 | 0 | 0 | 16 | 12 | 8 | 2 | 19 | 4 | 0 | 0 | 1 | 3 | 3 | 3 | 1 | 0 | 583 | 0 | 0 |
| Carchi | 9 | 0 | 0 | 77 | 14 | 0 | 1 | 9 | 1 | 0 | 0 | 0 | 0 | 0 | 0 | 0 | 0 | 140 | 0 | 0 |
| Chimborazo | 62 | 1 | 2 | 85 | 23 | 4 | 1 | 17 | 2 | 1 | 0 | 3 | 0 | 1 | 0 | 3 | 0 | 4066 | 0 | 0 |
| Cotopaxi | 46 | 1 | 0 | 1069 | 291 | 353 | 105 | 47 | 92 | 1 | 0 | 0 | 0 | 4 | 0 | 3 | 0 | 10775 | 441 | 145,25 |
| El Oro | 144 | 4 | 2 | 900 | 238 | 42 | 38 | 243 | 4 | 0 | 0 | 1 | 0 | 15 | 3 | 2 | 2 | 2320 | 4 | 39 |
| Esmeraldas | 31 | 0 | 0 | 433 | 102 | 17 | 13 | 146 | 2 | 0 | 2 | 0 | 1 | 3 | 0 | 0 | 0 | 955 | 0 | 0 |
| Guayas | 101 | 0 | 0 | 5912 | 2286 | 204 | 57 | 1415 | 10 | 14 | 0 | 1 | 0 | 4 | 0 | 14 | 0 | 635 | 1504,25 | 0 |
| Imbabura | 26 | 1 | 0 | 16 | 4 | 0 | 0 | 3 | 0 | 0 | 0 | 1 | 0 | 0 | 0 | 0 | 0 | 645 | 1 | 0 |
| Loja | 74 | 2 | 3 | 282 | 97 | 50 | 16 | 105 | 12 | 3 | 0 | 2 | 1 | 5 | 3 | 6 | 0 | 1375 | 15,75 | 0 |
| Los Ríos | 71 | 0 | 0 | 17031 | 4863 | 17 | 3 | 4213 | 2 | 0 | 0 | 2 | 0 | 1 | 0 | 2 | 0 | 3935 | 2640 | 103 |
| Manabí | 35 | 0 | 0 | 396 | 95 | 6 | 2 | 94 | 2 | 5 | 0 | 0 | 0 | 1 | 0 | 0 | 0 | 160 | 0 | 0 |
| Morona Santiago | 19 | 0 | 0 | 18 | 5 | 0 | 0 | 4 | 1 | 2 | 0 | 0 | 0 | 3 | 0 | 0 | 0 | 277 | 0 | 0 |
| Napo | 13 | 0 | 0 | 3 | 1 | 0 | 0 | 2 | 0 | 0 | 0 | 0 | 0 | 1 | 0 | 0 | 0 | 205 | 2 | 0 |
| Orellana | 12 | 0 | 0 | 100 | 20 | 0 | 0 | 20 | 0 | 0 | 0 | 0 | 0 | 0 | 0 | 0 | 0 | 78 | 0 | 0 |
| Pastaza | 11 | 0 | 0 | 229 | 51 | 26 | 5 | 11 | 3 | 0 | 0 | 0 | 0 | 0 | 0 | 0 | 0 | 535 | 0 | 0 |
| Pichincha | 269 | 28 | 69 | 1314 | 302 | 407 | 106 | 153 | 8 | 8 | 0 | 4 | 0 | 70 | 47 | 103 | 14 | 10009 | 0 | 0 |
| Santa Elena | 13 | 0 | 2 | 186 | 254 | 0 | 0 | 85 | 0 | 0 | 0 | 0 | 0 | 1 | 0 | 2 | 0 | 5 | 0 | 0 |
| Santo Domingo De Los Tsáchilas | 35 | 0 | 2 | 212 | 46 | 21 | 4 | 49 | 1 | 0 | 0 | 0 | 1 | 2 | 0 | 1 | 1 | 2405 | 0 | 0 |
| Tungurahua | 7 | 0 | 0 | 40 | 9 | 0 | 0 | 2 | 0 | 0 | 0 | 0 | 0 | 0 | 0 | 0 | 0 | 2896 | 0,15 | 0 |
| Zamora Chinchipe | 12 | 1 | 2 | 12 | 3 | 0 | 0 | 3 | 1 | 1 | 0 | 1 | 2 | 0 | 0 | 0 | 0 | 160 | 0 | 0 |
| TOTAL: | 1190 | 43 | 87 | 28940 | 8853 | 1208 | 370 | 6747 | 158 | 38 | 3 | 22 | 12 | 144 | 73 | 167 | 34 | 58598 | 4858,31 | 346,08 |

Fuente: Unidades de Monitoreo - SNDGR. 23/04/2022 13:00

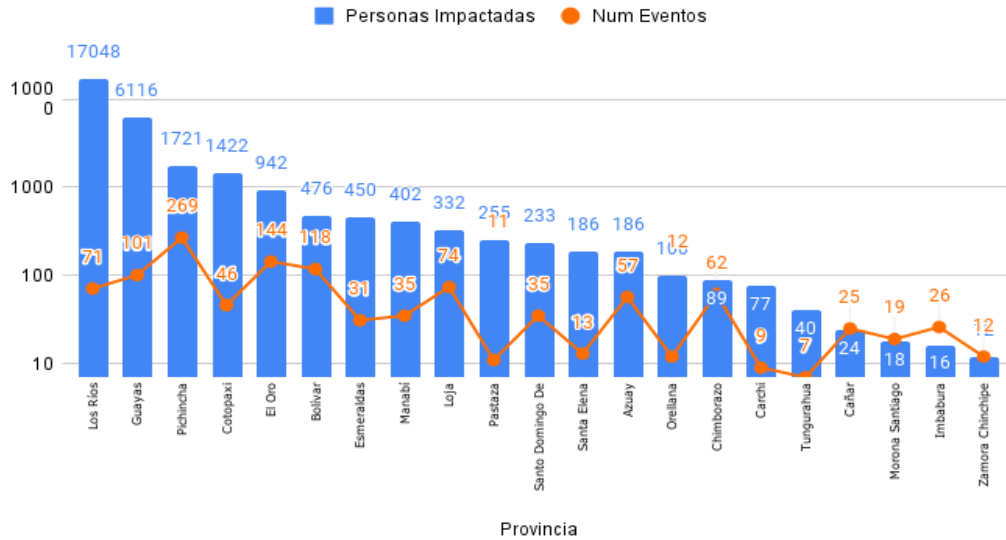
Para el detalle de afectaciones a nivel cantonal ([ver anexo](#))

Informe Nro. 76 Época Lluviosa del 01 de enero al 23 de abril de 2022

Fecha y Hora de actualización: sábado, 23 de abril de 2022 - 14:51:06:0 / Página 3 de 18

A continuación se presenta el gráfico de número de eventos y personas impactadas por provincia

Num Eventos vs Personas Impactadas



Fuente: Unidades de Monitoreo - SNDGR. 23/04/2022 13:00
Personas impactadas incluye personas afectadas y damnificadas

A continuación, se presenta el detalle de personas fallecidas a causa de eventos relacionado con la época lluviosa desde enero 2022:

| Provincia | Cantón | Parroquia | Sector | Evento | Fecha del Evento | Personas Fallecidas | Descripción |
|------------------|------------|----------------------------------|---|--------------------|------------------|---------------------|--|
| Imbabura | Ibarra | Lita | Vía Lita - Río Verde - San Francisco | Deslizamiento | 18/04/2022 | 1 | Debido a las lluvias registradas en los últimos días se registra 2 deslizamientos en la vía de tercer orden Lita - Río Verde - San Francisco, según el GAD Parroquial de Lita producto del segundo deslizamiento queda atrapado un camión con una persona fallecida. |
| Cotopaxi | Sigchos | Sigchos | Sector Gualligua | Aluvión | 11/04/2022 | 1 | A causa del represamiento del río Gualligua se produce un aluvión el mismo que arrastra a una persona (masculino de 78 años) que cuidaba su ganado en la ribera del río. El 13/04/2022 se encontró el cuerpo sin vida. |
| El Oro | Las Lajas | San Isidro | San Isidro | Inundación | 31/03/2022 | 1 | Se desbordó la quebrada San Isidro, donde se reportó una persona desaparecida quien fue arrastrada por la corriente. La persona fue encontrada sin signos vitales. |
| Azuay | Cuenca | Sayausí | Gulag - Marianza, km 12 vía Cuenca- Molleturo- Naranjal [E-582] | Deslizamiento | 27/03/2022 | 5 | A causa de las lluvias, se suscitaron deslizamientos de material pétreo, hasta la fecha se han encontrado 5 personas fallecidas, las personas fueron arrastrados por el deslizamiento. |
| Zamora Chinchipe | Paquisha | Paquisha | Cungumi Alto, sector minero | Deslizamiento | 19/03/2022 | 1 | Por lluvias se produjo un deslizamiento de tierra, que destruyó una vivienda de construcción mixta donde se reportó una persona fallecida |
| Loja | Loja | Valle | El Valle | Inundación | 15/03/2022 | 1 | Por el aumento de la quebrada Chinguilanchi, se reportó una menor desaparecida. CB, PPNN, FFAA, CINAT (Círculo Internacional de Auxiliadores Técnicos) y Gobernación realizaron las tareas de búsqueda y rescate de persona fallecida. |
| El Oro | El Guabo | Tendales Cab En Puerto Tendales) | El Naranjo | Inundación | 07/03/2022 | 1 | Producto del desbordamiento del río Chaguana y el socavamiento de un muro de escollera se reportó una persona que se encontraba dentro de su caudal y fue arrastrada por la corriente. |
| Loja | Catamayo | El Tambo | La Merced | Inundación | 04/03/2022 | 1 | El aumento de caudal de la quebrada La Merced causó una inundación. CB Catamayo verificó la novedad, colaboró en la evacuación de aguas anegadas y realizó tareas de búsqueda de la persona fallecida. |
| Pichincha | Quito | Belisario Quevedo | La Gasca | Aluvión | 31/01/2022 | 28 | Por lluvias se reportó el desbordamiento de la quebrada Tejado que provocó un aluvión, cuyo arrastre de vegetación, piedras y lodo afectó a varias personas. |
| Chimborazo | Guamote | Guamote | Chanchán Tío Cajas | Tormenta Eléctrica | 25/01/2022 | 1 | Debido a las condiciones atmosféricas cayó un rayo sobre una persona. Policía Nacional realizó el levantamiento del cuerpo. |
| El Oro | Santa Rosa | Victoria | Dos Bocas | Inundación | 05/01/2022 | 2 | Debido a la creciente del río Saladillo, dos personas que se bañaban dentro su caudal fueron arrastradas por la fuerte corriente. Sus cuerpos fueron encontrados sin signos vitales. |
| Total: | | | | | | 43 | |

4. COE activados, casos representativos y acciones de respuesta

Por la época lluviosa en el periodo del 01 de enero hasta la fecha, se han activado los siguientes COE:

Informe Nro. 76 Época Lluviosa del 01 de enero al 23 de abril de 2022

Fecha y Hora de actualización: sábado, 23 de abril de 2022 - 14:51:060 / Página 4 de 18

| 9 COE Provinciales activados | | |
|------------------------------|------------------|---------------------|
| No. | Provincia | Fecha de activación |
| 1 | Cañar | 21/04/2022 |
| 2 | Azuay | 28/03/2022 |
| 3 | Zamora Chinchipe | 07/03/2022 |
| 4 | El Oro | 06/03/2022 |
| 5 | Loja | 05/03/2022 |
| 6 | Pichincha | 20/02/2022 |
| 7 | Cotopaxi | 31/01/2022 |
| 8 | Los Ríos | 30/01/2022 |
| 9 | Bolívar | 31/01/2022 |

| 37 COE Cantonales activados: | | | | | |
|------------------------------|-------------------------|---------------------|-----|---------------------|---------------------|
| No. | Cantón | Fecha de activación | No. | Cantón | Fecha de activación |
| 1 | Azuay/Santa Isabel | 22/04/2022 | 19 | El Oro/ Piñas | 08/03/2022 |
| 2 | Cañar/Biblian | 22/04/2022 | 20 | Loja/Chaguarpamba | 07/03/2022 |
| 3 | Cañar/Azogues | 21/04/2022 | 21 | Bolivar/San Miguel | 07/03/2022 |
| 4 | Azuay/Paute | 21/04/2022 | 22 | Loja/Espíndola | 06/03/2022 |
| 5 | El Oro/Portovelo | 04/04/2022 | 23 | Cotopaxi/Latacunga | 05/03/2022 |
| 6 | El Oro/Zaruma | 28/03/2022 | 24 | Loja/Quilanga | 04/03/2022 |
| 7 | Azuay/Cuenca | 28/03/2022 | 25 | Loja/Catamayo | 04/03/2022 |
| 8 | Guayas/ Balzar | 27/03/2022 | 26 | Chimborazo/Alausí | 04/03/2022 |
| 9 | Bolívar/Echandia | 21/03/2022 | 27 | Azuay/Girón | 22/02/2022 |
| 10 | Bolívar/Caluma | 20/03/2022 | 28 | Pichincha/Rumiñahui | 17/02/2022 |
| 11 | Santa Elena/Santa Elena | 17/03/2022 | 29 | Pichincha / Mejía | 11/02/2022 |
| 12 | Loja/Loja | 15/03/2022 | 30 | El Oro/Chilla | 08/02/2022 |
| 13 | El Oro/ Pasaje | 15/03/2022 | 31 | Los Ríos/Quinsaloma | 31/01/2022 |
| 14 | Azuay/Pucara | 14/03/2022 | 32 | Los Ríos/Valencia | 31/01/2022 |
| 15 | Los Ríos/Babahoyo | 12/03/2022 | 33 | Pichincha/Quito | 31/01/2022 |
| 16 | Bolívar/Guaranda | 12/03/2022 | 34 | Cotopaxi/Sigchos | 30/01/2022 |
| 17 | Loja/Sozoranga | 11/03/2022 | 35 | Cotopaxi/La Maná | 30/01/2022 |
| 18 | Bolívar/Las Naves | 10/03/2022 | 36 | Cotopaxi/Pujilí | 30/01/2022 |
| | | | 37 | Guayas/Balao | 28/01/2022 |

Asimismo, por la época lluviosa, se han emitido las siguientes declaratorias de emergencias:

| No | Fecha | Provincia | Cantón | Evento | Declaratoria de Emergencia |
|----|------------|-------------|-----------------------|--------------------------------------|--|
| 1 | 04/04/2022 | El Oro | Portovelo | Deslizamientos | Declarar la situación de emergencia por causa de fuerza mayor o caso fortuito en el Cantón Portovelo, por el plazo de 41 días, desde el 04 de abril hasta el 15 de mayo de 2022, con la finalidad de enfrentar las afectaciones derivadas de las lluvias que han causado daños al sistema de captación y conducción hasta la Planta de Tratamiento de Agua Potable. |
| 2 | 28/03/2022 | El Oro | Zaruma | Deslizamientos | Declarar en estado de emergencia, al cantón Zaruma por el plazo de 60 días, en virtud de la etapa invernal por fuertes lluvias registradas en varios puntos de la jurisdicción cantonal que han ocasionado deslizamientos de taludes que en algunos casos, ponen en riesgo la vida de las personas y la de sus bienes, así como el riesgo del servicio básico de agua potable y alcantarillado vitales en la cabecera cantonal y parroquiales. |
| 3 | 24/03/2022 | Loja | Loja | Inundación | Por la presencia de lluvias fuertes en el cantón y las afectaciones causadas, la alcaldesa declaró el Estado de Emergencia al cantón Loja. |
| 4 | 20/03/2021 | Bolívar | Caluma | Eventos de Época Lluviosa | Declarar en emergencia grave por época invernal en el canton caluma, a fin de mitigar los efectos causados por las fuertes lluvias en los diferentes sectores del cantón Caluma. |
| 5 | 18/03/2022 | Guayas | Alfredo Baquerizo | Inundación | Declarar en situación de emergencia focalizada en los sitios afectados a consecuencia de la fuerte estación invernal que provocó los desbordamientos de los Ríos: Chilintomo, Amarillo y Jujan en el cantón Alfredo Baquerizo Moreno Jujan. |
| 6 | 18/03/2022 | Azuay | Camilo Ponce Enríquez | Socavamiento | Declarar en Estado de Emergencia, Vial, Sanitaria, Puentes, Viviendas, Riveras de los Ríos y Asistencia Humanitaria a todo El Cantón Camilo Ponce Enríquez. |
| 7 | 17/03/2022 | Santa Elena | Santa Elena | Inundación | Declaratoria de emergencia cantonal por la época lluviosa |
| 8 | 15/03/2022 | El Oro | Chilla | Aluvión | GAD cantonal declaró en situación de emergencia al Cantón Chilla, debido a las afectaciones presentadas por época lluviosa. |
| 9 | 10/03/2022 | Loja | Catamayo | Aluvión | Se declara el estado de emergencia sanitaria y vial por las afectaciones que se han presentado por la época invernal, a fin de solventar las emergencias suscitadas en el cantón |
| 10 | 08/03/2022 | Loja | Espíndola | Deslizamientos | Declarar en situación de emergencia por 30 días con la finalidad de realizar acciones pertinentes para prevenir, controlar, intervenir, y proteger a los habitantes del cantón Espíndola, por las consecuencias de la fuerte y difícil situación invernal. |
| 11 | 05/03/2022 | Loja | Quilanga | Deslizamientos y Colapso Estructural | Declarar en situación de emergencia por efectos del fuerte temporal invernal para atender la emergencia por las intensas lluvias en el cantón. |
| 12 | 31/01/2022 | Los Ríos | Quinsaloma | Inundación | Declarar en estado de emergencia por época invernal el cantón Quinsaloma debido al desbordamiento de los ríos que causó afectaciones a varios recintos y la cabecera cantonal. |

Informe Nro. 76 Época Lluviosa del 01 de enero al 23 de abril de 2022

Fecha y Hora de actualización: sábado, 23 de abril de 2022 - 14:51:060 / Página 5 de 18

| No | Fecha | Provincia | Cantón | Evento | Declaratoria de Emergencia |
|----|------------|-----------|---------|------------|---|
| 13 | 30/01/2022 | Cotopaxi | La Maná | Inundación | Declarar Situación de Emergencia al cantón La Maná, por las afectaciones concretas, inmediatas, imprevistas, probadas y objetivas, concentradas en la parroquia PUcayacu, el barrio 15 de Mayo, recinto el Toquillal y el sistema de agua potable, residuales y redes de alcantarillado del cantón La Maná. |
| 14 | 28/01/2022 | Guayas | Balao | Inundación | Declarar por sesenta días (60) la emergencia en el cantón Balao, a consecuencia de la fuerte estación invernal que provocó el desbordamiento del río Balao. |

Otras Declaratorias relacionadas a eventos por lluvias:

| No | Fecha | Provincia | Cantón | Evento | Declaratoria de Emergencia |
|----|------------|-----------|-----------------------------|--|--|
| 1 | 05/04/2022 | Pichincha | Mindo | Colapso Estructural | Declarar por el tiempo de sesenta días en emergencia sanitaria los sistemas de agua potable y alcantarillado del cantón San Miguel de Los Bancos. |
| 2 | 01/04/2022 | Azuay | Santa Isabel | Colapso Estructural | GAD cantonal declaró en situación de emergencia, EL SECTOR MINA DE SHURUPE, DE LA PARROQUIA SANTA ISABEL (CHAGUARURCO) para restablecer la conexión vial de las comunidades Chamana, Tablón, San Pedro Bajo, Chalcalo con el centro cantonal de Santa Isabel, a causa de las fuertes precipitaciones en dichas zonas. |
| 3 | 18/03/2022 | Azuay | Santa Isabel | Socavamiento | GAD cantonal declaró en situación de emergencia, los sectores San Javier, Centro Parroquial y Quillosa Bajo, pertenecientes a la Parroquia Abdón Calderón del Cantón Santa Isabel, que han sido afectados por la creciente de los ríos Chantaco, Laushari y Naranjos, a causa de las fuertes precipitaciones en dichas zonas. |
| 4 | 15/03/2022 | El Oro | Pasaje | Deslizamientos, Aluvión | GAD cantonal declaró en situación de emergencia por eventos de aluvión y deslizamientos en la parroquia rural Uzhcurrumi del cantón Pasaje. |
| 5 | 14/03/2022 | Azuay | Pucará | Deslizamiento | Situación de emergencia vial y sanitaria para enfrentar el desabastecimiento de agua potable y colapso de alcantarillado en toda la jurisdicción territorial del cantón Pucará, provincia de Azuay, atribuible a un caso fortuito, ya que por el fuerte temporal de lluvias que viene atravesando el cantón, ha provocado el deslizamiento provocando la obstaculización del tránsito en las vías que sirven de conexión al cantón Pucará y sus comunidades, y la falta de agua para consumo humano de la población. |
| 6 | 08/03/2022 | El Oro | Piñas | Deslizamientos | GAD Cantonal declaró en Situación de Emergencia vial dentro del casco urbano. |
| 7 | 04/03/2022 | Imbabura | Ibarra | Deslizamiento | MTOP declara en emergencia el tramo Salinas - Lita, RVE E10, Abscisa 114+400, por los hechos imprevistos desencadenados por la pérdida de la estructura de la vía originado por el deslizamiento del talud, la cual inhabilitó el paso vehicular, convirtiéndose en un punto de alto riesgo y afectando a las zonas pobladas de las provincias de Imbabura, Carchi y Esmeraldas |
| 8 | 22/02/2022 | Azuay | Girón | Colapso Estructural | Declarar en estado de emergencia por el colapso del puente sobre el río Chorro ubicado en la calle Arturo Sández en el sector de Pambadel del centro cantonal de Girón. |
| 9 | 21/02/2022 | Pichincha | - | Deslizamiento | Declarar en situación de emergencia, las vías de la provincia de Pichincha que se encuentran a cargo del GAD Provincial de Pichincha. |
| 10 | 18/02/2022 | Pichincha | Rumiñahui | Inundación y Deslizamiento | Declarar en emergencia los sectores de Molinuco-San Agustín, Orejuela, Taxourco, Pullincati, El Taxo, Santa Rosa, Selva Alegre, Turucucho, San Nicolás, San Vicente; y, sus alrededores, por el desbordamiento de los siguientes ríos: Río Santa Clara, San Nicolás, Sambache, Pita, San Pedro, Capelo, Tinajillas, Cachaco, San Nicolás. |
| 11 | 18/02/2022 | Loja | Loja | Movimientos en masa | GAD Cantonal declara situación de emergencia para mitigación a los sectores Ciudad Victoria y Héroes del Cenepa, para las afectaciones de las lluvias intensas que provocaron el desbordamiento de los ríos Malacatos y Zamora, provocando sobresaturación del suelo y los consecuentes movimientos en masa. |
| 12 | 11/02/2022 | Cotopaxi | Latacunga, Pujilí y La Maná | Inundación, Socavamiento y Deslizamiento | Declarar en emergencia el tramo de vía Latacunga - La Maná E-30 entre las abscisas 56+000 hasta la abscisa 120+000, de los cantones Pujilí y La Maná, de la provincia de Cotopaxi. |
| 13 | 04/02/2022 | Cotopaxi | Sigchos | Inundación | Declaratoria de emergencia al sistema de agua potable de la ciudad de Sigchos. |
| 14 | 04/02/2022 | Pichincha | Quito | Aluvión | Declaratoria de emergencia grave a la quebrada Guanga Huayco (El Tejado), y al sector de la parroquia Belisario Quevedo de La Comuna y La Gasca. |
| 15 | 02/02/2022 | Cotopaxi | Pujilí | Inundación, Deslizamiento | Declarar en emergencia al cantón Pujilí, bajo circunstancias de fuerza mayor y caso fortuito producido por la fuerte temporada invernal en algunas parroquias como El Tingo, La Esperanza, Pilaló y Angamarca. |
| 16 | 30/01/2022 | Los Ríos | Valencia | Inundación | Declaratoria de emergencia por la época lluviosa en los sectores de: Palo Blanco, Poza Honda, Guamaní, Lulo de Ambugo, Valle Negro - 12 de Octubre, Las Burbujas, La Cadena de Arriba, Segunda y Tercera Banquera, Penizola y su vía de acceso - Puente Pantaloni. |

Entre los casos más relevantes durante los últimos 15 días podemos mencionar los siguientes:

ZONA 6

- **Azuay/Santa Isabel/Abdón Calderón/La Unión, km 58 vía Cuenca-Girón-Pasaje [E59].** A causa de lluvias, el 22/04/2022 se produjo el desbordamiento del río Burgay, Se reunió el COE Cantonal de Santa Isabel, en el cual sugiere declarar en emergencia el cantón Santa Isabel. El Km 58 de la vía Cuenca-Girón-Pasaje [E-59], se encuentra habilitado al tránsito vehicular. Al momento continúa suspendido el servicio de agua potable en el cantón y el servicio de luz eléctrica en el sector del evento. Las afectaciones al momento son: 200 metros de vía principal habilitada en el Km 58, vía Cuenca-Girón-Pasaje [E-59], 200 metros de vía antigua a la Asunción (colapsada, pérdida de la mesa), 3 postes de energía eléctrica (colapsados), 6 viviendas afectadas (2 habitadas y 4 deshabitadas), 2 familias evacuadas (5 adultos 1 niña y 1 familia integrada por 4 personas).

Informe Nro. 76 Época Lluviosa del 01 de enero al 23 de abril de 2022

Fecha y Hora de actualización: sábado, 23 de abril de 2022 - 14:51:060 / Página 6 de 18

SNGRE realizó recorrido y levantamiento de información. Maquinaria de GAD Santa Isabel trabaja en el lugar. MTOP realizó evaluación del evento, CTE brinda seguridad al tránsito vehicular.

- **Cañar/Azogues/Azogues/Chacapamba.** A causa de lluvias se produjo el desbordamiento del río Burgay, SNGRE CZ6 realizó recorrido por la zona afectada informando que en el sector existen 6 viviendas afectadas en su estructura y 1 vivienda colapsada en su totalidad, 7 familias evacuaron a casa de familias acogientes.
- **Cañar/Azogues/Azogues/Puente San José,** el 20/04/2022, Bomberos Azogues reportó que producto del desbordamiento del río Burgay se produjo el colapso de una vivienda. Al momento del incidente no se encontraba habitada produciendo pérdidas materiales, incluyendo enseres que se encontraban en la misma, adicional el puente se encuentra comprometido en sus bases y el tendido eléctrico se encuentra sobre la vía debido a la caída de un poste de alta tensión.
La familia damnificada se encuentra en casa de familia acogiente.
Las afectaciones son: 2 viviendas destruidas (1 vivienda no es habitada), 1 familia damnificada, 5 personas que están en casa de familia acogiente, 1 bien público afectado (puente San José) y 1 bien público destruido (poste de luz, servicio de energía eléctrica afectado)
La Empresa Eléctrica trabaja en el punto para restablecer la energía eléctrica en el sector.
- **Cañar/Biblián/Biblián/Feria de Ganado.** A causa de lluvias del 20/04/2022 se produjo el desbordamiento del río Burgay, producto del evento el ingreso de agua al complejo de la feria de ganado. SNGRE CZ6, realizaron la evaluación de afectaciones del sector. Se reunió el COE C Biblián, el cual sugiere declarar en emergencia el cantón Biblián, adicional las familias afectadas retornaron a sus hogares.
Las afectaciones son: 1 bien público afectado (ingreso de agua al complejo de la feria de ganado), 5 viviendas afectadas (Ingreso de agua y lodo), 4 familias afectadas integradas por 11 personas.
UGR realizó levantamiento de información y maquinaria de Obras Públicas del GAD de Biblián realiza labores de limpieza del material. Bomberos Biblián colaboran con la evacuación de las familias afectadas.
- **Cañar/Azogues/Azogues/Mercado Sucre,** a causa de las lluvias, el 19/04/2022, se suscitó el incremento del caudal del río Burgay lo que afectó los muros de escolleras del río en el sector donde funcionaba la plataforma del antiguo mercado sucre y una cancha sintética, así como el colapso estructural de una infraestructura que se utilizaba como baños públicos que se encontraba al margen del río. Policía Nacional y Bomberos Azogues realizan patrullajes preventivos en los alrededores del río Burgay.
-1 vivienda afectada (fines comerciales no habitada)
-1 vivienda destruida (1 familia integrada por 3 personas quienes permanecerán en casa de familia acogiente)
-1 bien privado afectado (cancha sintética)
-1 bien público destruido (infraestructura utilizada como baño público)
-1 bien público afectado (plataforma antiguo Mercado Sucre)
Se reunió el COE Cantonal Azogues, el cual sugiere declarar en Emergencia el cantón Azogues. El COE Provincial Cañar sugiere que las instituciones competentes declaren en estado de emergencia y que las MTT se mantengan activas.
- **Azuay/Cuenca/Sayaquí/Gulag - Marianza, Km 12 vía Cuenca-Molleturo-Naranjal [E-582],** por lluvias, el 27/03/2022, se suscitaron deslizamientos de material pétreo en la vía de primer orden. El 28/03/2022 se activó el COE Cantonal. MTOP informó que, el 31/03/2022 por lluvias se suscitó un nuevo deslizamiento de material lodoso en la zona del evento. El SNGRE realizó levantamiento de información e identificó a las familias damnificadas se encuentran en familias de acogida y se determinó que las familias que se encuentran en el alojamiento temporal de la Escuela "Fray Gaspar de Carvajal" son familias evacuadas por precaución de las viviendas afectadas.
Bomberos Cuenca, el día 10/04/2022 a orillas del río Tomebamba, encontró a la persona reportada como desaparecida sin signos vitales; que se encontraba dentro del vehículo que fue arrastrado por el material el día del evento. El 11/04/2022 se reporta que el albergue continúa activo y se restableció el servicio de luz eléctrica y el servicio de agua potable en el sector, el tramo de la vía afectado por el evento se habilitó sin embargo la vía Cuenca Molleturo se encuentra cerrada en el km 49 por trabajos de estabilización del talud.
- 4.000 metros de vía aproximadamente

Informe Nro. 76 Época Lluviosa del 01 de enero al 23 de abril de 2022

Fecha y Hora de actualización: sábado, 23 de abril de 2022 - 14:51:060 / Página 7 de 18

- 5 personas fallecidas
- 6 personas afectadas (personas con hipotermia, tratados en el punto)
- 5 personas heridas
- 1 vehículo destruido
- 40% del cantón sin servicio de agua potable
- 9 viviendas destruidas (7 viviendas habitadas y 2 deshabitadas)
- 12 familias damnificadas integradas por 30 personas (familias acogientes)
- 11 familias afectadas integradas por 35 personas evacuadas por precaución (alojamiento temporal)
- 1 Familia afectada integrada por 9 personas evacuadas por precaución (familia acogiente)
- 47 viviendas afectadas con ingreso de agua y lodo
- 15 postes destruidos.
- 1 Unidad Educativa "Escuela de Marianza Laureles" estado INACTIVO, daño total a la edificación.

El 12/04/2022 el Sr. Presidente de la República del Ecuador, Director del SNGRE y diferentes autoridades realizaron un recorrido en el lugar del evento, se realizó la entrega de bonos a las familias damnificadas.

Se restableció el servicio de luz eléctrica y el servicio de agua potable en el sector, el tramo de la vía afectado por el evento se habilitó sin embargo la vía Cuenca Molleturo se encuentra cerrada en el km 49 por trabajos de estabilización del talud.

Informe Nro. 75 Época Lluviosa del 01 de enero al 22 de abril de 2022

Fecha y Hora de actualización: sábado, 23 de abril de 2022 - 14:51:06 / Página 8 de 18

5. Asistencia Humanitaria entregada por época lluviosa

Para la atención de eventos peligrosos por época lluviosa el Servicio Nacional de Gestión de Riesgos y Emergencias, ha realizado las siguientes entregas:

| PROVINCIA | KIT COMPLEMENTARIO DE ALIMENTOS | KIT DE ASEO PERSONAL | TOALLAS DE BAÑO | CAMAS | COBIJAS/ FRAZADAS | COLCHONES | KIT DE DORMIR | KIT DE COCINA | KIT DE VAJILLA | MOSQUITERAS, REDES DE CAMA | KIT DE LIMPIEZA (ALBERGUE) | KIT MENAJE DE COCINA | MASCARILLAS | AGUA EN RECIPIENTES NO POTABILIZADORAS | PASTILLAS POTABILIZADORAS | TANQUE DE 2500 L | BIDONES PARA AGUA | PURIFICADORES DE AGUA | SAQUILLOS CONTROL DE INUNDACIONES | OTROS |
|--------------------------------|---------------------------------|----------------------|-----------------|-------|-------------------|-----------|---------------|---------------|----------------|----------------------------|----------------------------|----------------------|-------------|--|---------------------------|------------------|-------------------|-----------------------|-----------------------------------|-------|
| Azuay | 0 | 0 | 0 | 0 | 17 | 17 | 0 | 0 | 0 | 0 | 0 | 0 | 0 | 0 | 0 | 0 | 0 | 0 | 0 | 236 |
| Bolívar | 0 | 0 | 0 | 0 | 0 | 5 | 5 | 0 | 0 | 2 | 5 | 2 | 0 | 0 | 0 | 0 | 0 | 0 | 0 | 5 |
| Carchi | 0 | 0 | 0 | 0 | 41 | 0 | 0 | 0 | 25 | 0 | 0 | 0 | 385 | 0 | 0 | 0 | 0 | 0 | 0 | 41 |
| Chimborazo | 0 | 0 | 0 | 0 | 64 | 0 | 32 | 0 | 15 | 0 | 0 | 0 | 0 | 0 | 0 | 0 | 0 | 0 | 0 | 184 |
| Cotopaxi | 0 | 0 | 0 | 110 | 117 | 130 | 268 | 3 | 225 | 0 | 0 | 3 | 0 | 0 | 0 | 0 | 0 | 2 | 0 | 886 |
| El Oro | 0 | 0 | 0 | 0 | 41 | 38 | 0 | 0 | 10 | 23 | 0 | 0 | 0 | 0 | 0 | 0 | 0 | 0 | 0 | 154 |
| Esmeraldas | 0 | 0 | 0 | 0 | 17 | 17 | 0 | 0 | 4 | 0 | 0 | 0 | 140 | 0 | 120 | 0 | 0 | 0 | 0 | 56 |
| Guayas | 73 | 145 | 0 | 94 | 0 | 0 | 229 | 4 | 82 | 67 | 3 | 4 | 0 | 0 | 30000 | 0 | 0 | 0 | 7000 | 107 |
| Imbabura | 0 | 0 | 0 | 0 | 15 | 8 | 0 | 0 | 2 | 0 | 0 | 0 | 75 | 0 | 6 | 0 | 0 | 0 | 0 | 41 |
| Loja | 0 | 0 | 0 | 0 | 44 | 44 | 0 | 0 | 21 | 0 | 0 | 0 | 0 | 0 | 0 | 0 | 0 | 0 | 0 | 115 |
| Los Ríos | 104 | 98 | 0 | 0 | 0 | 0 | 68 | 0 | 10 | 0 | 0 | 0 | 0 | 60 | 0 | 2 | 85 | 480 | 0 | 0 |
| Manabí | 0 | 0 | 0 | 167 | 213 | 203 | 0 | 0 | 18 | 97 | 53 | 0 | 525 | 0 | 0 | 0 | 39 | 0 | 0 | 809 |
| Morona Santiago | 0 | 0 | 0 | 0 | 0 | 0 | 15 | 0 | 4 | 11 | 0 | 0 | 0 | 0 | 0 | 0 | 0 | 0 | 0 | 11 |
| Pastaza | 0 | 0 | 4 | 0 | 0 | 0 | 36 | 0 | 17 | 0 | 0 | 0 | 0 | 0 | 0 | 0 | 0 | 0 | 0 | 92 |
| Santo Domingo de los Tsáchilas | 0 | 1 | 0 | 21 | 22 | 18 | 18 | 0 | 16 | 15 | 3 | 0 | 150 | 0 | 4 | 0 | 0 | 0 | 0 | 177 |
| Zamora Chinchipe | 0 | 0 | 0 | 0 | 2 | 2 | 0 | 0 | 1 | 0 | 0 | 0 | 0 | 0 | 0 | 0 | 0 | 0 | 0 | 6 |
| Suma total | 177 | 244 | 4 | 392 | 598 | 482 | 666 | 7 | 452 | 218 | 61 | 7 | 1275 | 60 | 30.130 | 2 | 124 | 482 | 7.000 | 2.920 |

Fuente: Unidades de Monitoreo - SNDGR. 23/04/2022 13:00

De igual manera, desde el 1 de enero de 2022 a la fecha, se cuenta con el registro de asistencia humanitaria por parte del Sistema Nacional Descentralizado de Gestión de Riesgos:

| PROVINCIA | KIT COMPLEMENTARIO DE ALIMENTOS | KIT DE PRIMERA RESPUESTA (KPRH) | RACIONES ALIMENTICIAS 24 HORAS | REFRIGERIO | DE ASEO PERSONAL | KIT DE VESTIR | PAÑAL BEBÉ | CAMAS | COBIJAS/ FRAZADAS | COLCHONES | KIT DE DORMIR | KIT DE COCINA | KIT DE VAJILLA | MOSQUITERAS, REDES DE CAMA | KIT DE LIMPIEZA (ALBERGUE) | KIT MENAJE DE COCINA COMUNITARIO | MASCARILLAS | VACUNAS | AGUA EN RECIPIENTES NO RETORNABLE (gal) | AGUA DISTRIBUIDA EN TANQUEROS gal | PASTILLAS POTABILIZADORAS | BIDONES PARA AGUA | PURIFICADORES DE AGUA | SAQUILLOS CONTROL DE INUNDACIONES | LÁMINAS DE ZINC | DILUYENTE / TECHO FUERTE / CORREAS / CLAVOS lb. | CLAVOS TECHO - UNIDADES | LONAS O PLÁSTICO DE TECHO | CEMENTO | BONO DE EMERGENCIA | GAVETAS DE RECHAZO DE BANANO (25 kg) | KIT ESCOLAR | KIT DE UNIFORMES | KIT COLACIÓN ESCOLAR | Otros | | | |
|--------------------------------|---------------------------------|---------------------------------|--------------------------------|------------|------------------|---------------|------------|-------|-------------------|-----------|---------------|---------------|----------------|----------------------------|----------------------------|----------------------------------|-------------|---------|---|-----------------------------------|---------------------------|-------------------|-----------------------|-----------------------------------|-----------------|---|-------------------------|---------------------------|---------|--------------------|--------------------------------------|-------------|------------------|----------------------|-------|---------|---|---|
| Azuay | 0 | 0 | 0 | 0 | 0 | 0 | 0 | 0 | 0 | 0 | 0 | 0 | 0 | 0 | 0 | 0 | 0 | 0 | 0 | 82200 | 0 | 0 | 0 | 0 | 0 | 0 | 0 | 0 | 0 | 0 | 0 | 0 | 0 | 0 | 0 | 0 | 0 | 0 |
| Bolívar | 1 | 0 | 0 | 0 | 0 | 2 | 0 | 0 | 2 | 0 | 0 | 1 | 0 | 0 | 0 | 0 | 0 | 0 | 0 | 0 | 0 | 0 | 0 | 0 | 0 | 0 | 0 | 0 | 0 | 0 | 2 | 0 | 960 | 0 | 0 | 0 | 1 | |
| Cotopaxi | 1747 | 0 | 452 | 0 | 235 | 0 | 300 | 0 | 0 | 0 | 0 | 0 | 0 | 0 | 0 | 280 | 0 | 0 | 64 | 0 | 0 | 0 | 0 | 0 | 0 | 0 | 0 | 0 | 0 | 0 | 0 | 0 | 0 | 0 | 0 | 367 | | |
| El oro | 1 | 0 | 0 | 0 | 1 | 0 | 0 | 0 | 0 | 0 | 0 | 0 | 0 | 0 | 0 | 0 | 0 | 0 | 0 | 0 | 0 | 0 | 0 | 0 | 0 | 0 | 0 | 0 | 0 | 0 | 0 | 0 | 0 | 0 | 0 | 0 | | |
| Guayas | 734 | 1711 | 495 | 100 | 315 | 126 | 0 | 0 | 0 | 1 | 6 | 4 | 0 | 271 | 24 | 2 | 57 | 72 | 146 | 0 | 0 | 0 | 0 | 10000 | 7 | 10 | 2 | 100 | 200 | 0 | 0 | 0 | 0 | 50 | 45 | 99 | | |
| Los Ríos | 1344 | 89 | 15 | 0 | 56 | 31 | 0 | 0 | 0 | 5 | 50 | 0 | 1 | 0 | 0 | 0 | 0 | 700 | 0 | 310 | 90 | 4050 | 0 | 0 | 0 | 0 | 0 | 0 | 0 | 0 | 0 | 0 | 0 | 0 | 0 | 5 | | |
| Morona Santiago | 0 | 0 | 0 | 0 | 0 | 0 | 0 | 0 | 0 | 0 | 0 | 0 | 2 | 4 | 0 | 0 | 0 | 0 | 0 | 0 | 0 | 0 | 0 | 0 | 0 | 0 | 0 | 0 | 0 | 0 | 0 | 0 | 0 | 0 | 0 | 6 | | |
| Napo | 5 | 0 | 0 | 0 | 0 | 0 | 0 | 0 | 0 | 0 | 0 | 0 | 0 | 0 | 0 | 0 | 0 | 0 | 257 | 0 | 0 | 0 | 0 | 0 | 0 | 0 | 0 | 0 | 0 | 0 | 0 | 0 | 0 | 0 | 0 | 0 | | |
| Pastaza | 0 | 0 | 0 | 0 | 4 | 0 | 0 | 0 | 0 | 0 | 0 | 0 | 0 | 0 | 0 | 0 | 0 | 0 | 0 | 0 | 0 | 0 | 0 | 0 | 0 | 0 | 0 | 0 | 0 | 0 | 0 | 0 | 0 | 0 | 0 | 0 | | |
| Pichincha | 581 | 7302 | 0 | 0 | 3863 | 1912 | 0 | 11 | 38 | 25 | 34 | 0 | 0 | 0 | 1794 | 0 | 1 | 0 | 0 | 150000 | 0 | 800 | 0 | 0 | 0 | 0 | 0 | 0 | 0 | 200 | 0 | 0 | 1 | 0 | 0 | 111500 | | |
| Santo Domingo de los Tsáchilas | 20 | 0 | 0 | 0 | 21 | 8 | 0 | 0 | 9 | 33 | 0 | 0 | 0 | 4 | 20 | 0 | 0 | 0 | 0 | 0 | 0 | 0 | 0 | 0 | 0 | 0 | 0 | 0 | 0 | 0 | 0 | 0 | 0 | 0 | 0 | 14 | | |
| Suma total | 4.433 | 9.102 | 962 | 100 | 4.495 | 2.079 | 300 | 11 | 49 | 64 | 90 | 5 | 3 | 279 | 1.838 | 2 | 338 | 72 | 1.167 | 232.200 | 310 | 890 | 4.050 | 10.000 | 7 | 10 | 2 | 100 | 200 | 200 | 2 | 960 | 1 | 50 | 45 | 112.012 | | |

Fuente: Unidades de Monitoreo - SNDGR. 23/04/2022 13:00

Informe Nro. 75 Época Lluviosa del 01 de enero al 22 de abril de 2022

Fecha y Hora de actualización: sábado, 23 de abril de 2022 - 14:51:060 / Página 9 de 18

6. Alojamientos temporales activos

| PROVINCIA | CANTÓN | PARROQUIA | NOMBRE DEL SITIO DE ALOJAMIENTO TEMPORAL | PERSONAS ALOJADAS | FAMILIAS ALOJADAS |
|--------------------------------|---------------|--------------------------------|--|-------------------|-------------------|
| Azuay | Cuenca | Sayausí | Escuela Fray Gaspar de Carvajal | 35 | 11 |
| | Girón | Girón | Coliseo Esteban Lucero | 12 | 3 |
| Cotopaxi | La Mana | Pucayacu | Centro de Desarrollo Integral | 19 | 8 |
| | | | Junta de Agua | 26 | 9 |
| | | | Unidad Educativa Pucayacu | 62 | 14 |
| | Pujilí | Angamarca | Casa comunal Chine | 6 | 1 |
| | Sigchos | Chugchillan | Casa Comunal | 8 | 1 |
| El Oro | Pasaje | Uzhcurrumi | Unidad Educativa Antonio José de Sucre | 6 | 1 |
| Guayas | Santa Lucía | Santa Lucía | Santa Rosa | 33 | 9 |
| Loja | Chaguarpamba | Chaguarpamba | Escuela México | 4 | 1 |
| | Loja | El Valle | Campamento Multinacional | 5 | 1 |
| | Pindal | Pindal | Casa del Peregrino | 5 | 1 |
| | Quilanga | Fundochamba | Casa Comunal de Palatine Alto | 3 | 1 |
| Santa Elena | Santa Elena | Chanduy | Casa comunal Sucre | 8 | 1 |
| Santo Domingo De Los Tsáchilas | Santo Domingo | Santo Domingo De Los Colorados | Casa comunal del Recinto Puerto Nuevo de Mulaute | 7 | 1 |
| TOTAL: | | | | 239 | 63 |

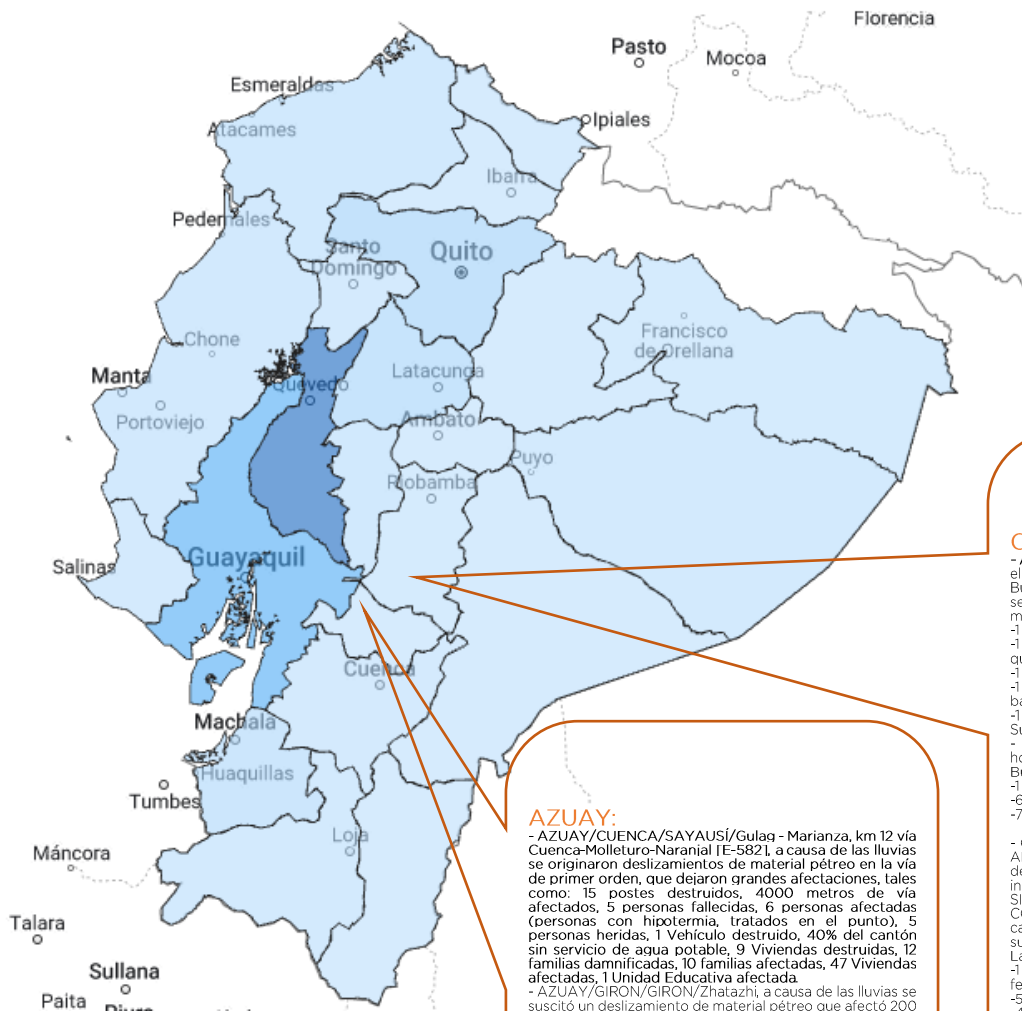
Fuente: Unidades de Monitoreo - SNDGR. 23/04/2022 13:00

Informe Nro. 75 Época Lluviosa del 01 de enero al 22 de abril de 2022

Fecha y Hora de actualización: sábado, 23 de abril de 2022 - 14:51:060 / Página 10 de 18

7. Mapa referencial de eventos peligrosos y detalle de eventos de mayor impacto

Personas Impactadas 2 17.048



AZUAY:

- AZUAY/CUENCA/SAYAUSI/Guaya - Marianza, km 12 vía Cuenca-Molleuro-Naranjal [E-5821], a causa de las lluvias se originaron deslizamientos de material pétreo en la vía de primer orden, que dejaron grandes afectaciones, tales como: 15 postes destruidos, 4000 metros de vía afectados, 5 personas fallecidas, 6 personas afectadas (personas con hipotermia, tratados en el punto), 5 personas heridas, 1 Vehículo destruido, 40% del cantón sin servicio de agua potable, 9 Viviendas destruidas, 12 familias damnificadas, 10 familias afectadas, 47 Viviendas afectadas, 1 Unidad Educativa afectada.

- AZUAY/GIRON/GIRON/Zhatszhi, a causa de las lluvias se suscitó un deslizamiento de material pétreo que afectó 200 metros de vía de tercer orden. UGR Giron informa que los trabajos continúan, la vía continúa parcialmente habilitada.

- AZUAY/PAUTE/SAN CRISTOBAL (CARLOS ORDONEZ LAZO)/La Victoria a causa de lluvias, se produjo el desbordamiento del río Burgay, producto del evento la inundación de viviendas en su mayoría de uso vacacional.

- AZUAY/SANTA ISABEL/ABDON CALDERON (LA UNION)/La Unión, Km. 58 vía Cuenca-Girón-Pasaie [E-59]. A causa de lluvias se produjo el desbordamiento del río Chantaco, producto del evento se afectó en su totalidad, la vía de primer orden. Cuerpo de Bomberos Santa Isabel realizan recorrido por la zona afectada. Existen 200 metros de vía principal cerrada. (Km. 58 vía Cuenca-Girón-Pasaie [E-59], 200 metros de vía antigua a la Asunción (colapsada, pérdida de la mesa), 3 postes de energía eléctrica (colapsados), 6 viviendas afectadas (2 habitadas y 4 deshabitadas), 2 familia evacuadas (5 adultos 1 niña y 1 familia integrada por 4 personas)

CAÑAR

- Azoques/Azoques/Mercado Sucre, a causa de las lluvias, el 19/04/2022, se suscitó el incremento del caudal del río Burgay lo que afectó los muros de escolleras del río en el sector donde funcionaba la plataforma del antiguo mercado sucre y una cancha sintética

- 1 vivienda afectada (fines comerciales no habitados)
- 1 vivienda destruida (1 familia integrada por 3 personas quienes permanecerán en casa de familia acogiente)
- 1 bien privado afectado (cancha sintética)
- 1 bien público destruido (infraestructura utilizada como baño público)
- 1 bien público afectado (plataforma antiguo Mercado Sucre)

- Azoques/Azoques/Chacapamba. A causa de lluvias de hoy, 21/04/2022, se produjo el desbordamiento del río Burgay, se reporta:

- 1 vivienda destruida (colapso estructural)
- 5 viviendas afectadas (afectación estructural)
- 7 familias evacuadas (casa de familias acogientes)

- Cañar/Biblián/Biblián/Feria de Ganado

ANTECEDENTES: A causa de lluvias se produjo el desbordamiento del río Burgay, producto del evento el ingreso de agua al complejo de la feria de ganado.

SITUACION ACTUAL: Con fecha 22/04/2022 se reunió el COE C Biblián, el cual sugiere declarar en Emergencia el cantón Biblián, adicional las familias afectadas retornaron a sus hogares

Las afectaciones son:

- 1 bien público afectado (ingreso de agua al complejo de la feria de ganado)
- 5 viviendas afectadas (Ingreso de agua y lodo)
- 4 familias afectadas integradas por 11 personas

UGR realizó levantamiento de información y maquinaria de Obras Públicas del GAD de Biblián realiza labores de limpieza del material.

Informe Nro. 75 Época Lluviosa del 01 de enero al 22 de abril de 2022

Fecha y Hora de actualización: sábado, 23 de abril de 2022 - 14:51:060 / Página 11 de 18

8. Anexo - Detalle de afectaciones a nivel cantonal

| Provincia | Cantón | No. Eventos | Personas Fallecidas | Personas Heridas | Personas Afectadas Directamente | Familias Afectadas | Personas Damnificadas | Familias Damnificadas | Viviendas Afectadas | Viviendas Destruídas | Establecimientos Educativos Afectados | Centros De Salud Afectados | Puentes Afectados | Puentes Destruídos | Bienes Públicos Afectados | Bienes Públicos Destruídos | Bienes Privados Afectados | Bienes Privados Destruídos | Metros Lineales De Vías Afectadas | Ha Cultivo Afectados | Ha Cultivo Perdidos |
|----------------------|-----------------------|-------------|---------------------|------------------|---------------------------------|--------------------|-----------------------|-----------------------|---------------------|----------------------|---------------------------------------|----------------------------|-------------------|--------------------|---------------------------|----------------------------|---------------------------|----------------------------|-----------------------------------|----------------------|---------------------|
| AZUAY | CAMILO PONCE ENRIQUEZ | 7 | 0 | 0 | 40 | 10 | 0 | 0 | 10 | 0 | 0 | 1 | 1 | 0 | 0 | 0 | 4 | 0 | 0 | 0 | 0 |
| | CUENCA | 14 | 5 | 5 | 24 | 3 | 30 | 12 | 49 | 9 | 0 | 0 | 0 | 0 | 15 | 12 | 4 | 1 | 7325 | 0 | 0 |
| | GIRON | 21 | 0 | 0 | 31 | 8 | 12 | 3 | 8 | 1 | 0 | 0 | 0 | 1 | 2 | 0 | 1 | 0 | 720 | 0 | 0 |
| | GUALACEO | 2 | 0 | 0 | 0 | 0 | 0 | 0 | 1 | 0 | 0 | 0 | 0 | 0 | 0 | 0 | 0 | 0 | 50 | 0 | 0 |
| | OÑA | 3 | 0 | 0 | 0 | 0 | 0 | 0 | 0 | 0 | 0 | 0 | 0 | 0 | 0 | 0 | 0 | 0 | 80 | 0 | 0 |
| | PAUTE | 3 | 0 | 0 | 39 | 0 | 0 | 0 | 14 | 0 | 0 | 0 | 0 | 0 | 0 | 0 | 5 | 0 | 500 | 0 | 0 |
| | PUCARA | 3 | 0 | 0 | 0 | 0 | 0 | 0 | 0 | 0 | 0 | 0 | 0 | 0 | 0 | 0 | 0 | 0 | 180 | 0 | 0 |
| SANTA ISABEL | 4 | 0 | 0 | 10 | 2 | 0 | 0 | 6 | 0 | 0 | 0 | 1 | 1 | 0 | 3 | 0 | 0 | 320 | 0 | 0 | |
| Total AZUAY | | 57 | 5 | 5 | 144 | 23 | 42 | 15 | 88 | 10 | 0 | 1 | 2 | 2 | 17 | 15 | 14 | 1 | 9175 | 0 | 0 |
| BOLIVAR | CALUMA | 4 | 0 | 0 | 278 | 70 | 0 | 0 | 2 | 0 | 0 | 0 | 2 | 1 | 5 | 0 | 10 | 16 | 215 | 180 | 25 |
| | CHILLANES | 15 | 0 | 0 | 0 | 0 | 0 | 0 | 0 | 0 | 0 | 0 | 0 | 0 | 1 | 0 | 2 | 0 | 622 | 0 | 0 |
| | CHIMBO | 17 | 0 | 0 | 11 | 3 | 5 | 1 | 3 | 1 | 0 | 0 | 0 | 0 | 3 | 0 | 0 | 0 | 1173 | 0 | 0 |
| | ECHÉANDIA | 4 | 0 | 0 | 40 | 10 | 0 | 0 | 0 | 0 | 0 | 0 | 1 | 0 | 0 | 1 | 0 | 0 | 45 | 10 | 5 |
| | GUARANDA | 41 | 0 | 0 | 104 | 23 | 6 | 1 | 10 | 2 | 2 | 0 | 0 | 1 | 1 | 0 | 2 | 0 | 3856 | 10 | 20 |
| | LAS NAVES | 9 | 0 | 0 | 20 | 5 | 0 | 0 | 0 | 0 | 1 | 0 | 0 | 0 | 2 | 1 | 1 | 0 | 23 | 50,16 | 8,82 |
| | SAN MIGUEL | 28 | 0 | 0 | 12 | 3 | 0 | 0 | 4 | 0 | 0 | 0 | 1 | 0 | 1 | 0 | 1 | 0 | 1330 | 0 | 0,01 |
| Total BOLIVAR | | 118 | 0 | 0 | 465 | 114 | 11 | 2 | 19 | 3 | 3 | 0 | 4 | 2 | 13 | 2 | 16 | 16 | 7264 | 250,16 | 58,83 |
| CAÑAR | AZOGUES | 6 | 0 | 0 | 0 | 7 | 8 | 2 | 12 | 4 | 0 | 0 | 1 | 0 | 2 | 3 | 1 | 0 | 0 | 0 | 0 |
| | CAÑAR | 11 | 0 | 0 | 0 | 0 | 0 | 0 | 0 | 0 | 0 | 0 | 0 | 1 | 0 | 0 | 0 | 0 | 420 | 0 | 0 |
| | LA TRONCAL | 1 | 0 | 0 | 0 | 0 | 0 | 0 | 0 | 0 | 0 | 0 | 0 | 0 | 0 | 0 | 0 | 0 | 40 | 0 | 0 |
| | SUSCAL | 1 | 0 | 0 | 0 | 0 | 0 | 0 | 0 | 0 | 0 | 0 | 0 | 0 | 0 | 0 | 0 | 0 | 25 | 0 | 0 |
| | BIBLIAN | 6 | 0 | 0 | 16 | 5 | 0 | 0 | 7 | 0 | 0 | 0 | 0 | 2 | 1 | 0 | 0 | 0 | 98 | 0 | 0 |
| Total CAÑAR | | 25 | 0 | 0 | 16 | 12 | 8 | 2 | 19 | 4 | 0 | 0 | 1 | 3 | 3 | 3 | 1 | 0 | 583 | 0 | 0 |

Informe Nro. 75 Época Lluviosa del 01 de enero al 22 de abril de 2022

Fecha y Hora de actualización: sábado, 23 de abril de 2022 - 14:51:06 / Página 12 de 18

| Provincia | Cantón | No. Eventos | Personas Fallecidas | Personas Heridas | Personas Afectadas Directamente | Familias Afectadas | Personas Damnificadas | Familias Damnificadas | Viviendas Afectadas | Viviendas Destruídas | Establecimientos Educativos Afectados | Centros De Salud Afectados | Puentes Afectados | Puentes Destruídos | Bienes Públicos Afectados | Bienes Públicos Destruídos | Bienes Privados Afectados | Bienes Privados Destruídos | Metros Lineales De Vías Afectadas | Ha Cultivo Afectados | Ha Cultivo Perdidos |
|-------------------------|--------------------|-------------|---------------------|------------------|---------------------------------|--------------------|-----------------------|-----------------------|---------------------|----------------------|---------------------------------------|----------------------------|-------------------|--------------------|---------------------------|----------------------------|---------------------------|----------------------------|-----------------------------------|----------------------|---------------------|
| CARCHI | TULCAN | 7 | 0 | 0 | 77 | 14 | 0 | 1 | 9 | 1 | 0 | 0 | 0 | 0 | 0 | 0 | 0 | 0 | 125 | 0 | 0 |
| | MIRA | 1 | 0 | 0 | 0 | 0 | 0 | 0 | 0 | 0 | 0 | 0 | 0 | 0 | 0 | 0 | 0 | 0 | 0 | 0 | 0 |
| | SAN PEDRO DE HUACA | 1 | 0 | 0 | 0 | 0 | 0 | 0 | 0 | 0 | 0 | 0 | 0 | 0 | 0 | 0 | 0 | 0 | 15 | 0 | 0 |
| Total CARCHI | | 9 | 0 | 0 | 77 | 14 | 0 | 1 | 9 | 1 | 0 | 0 | 0 | 0 | 0 | 0 | 0 | 0 | 140 | 0 | 0 |
| CHIMBORAZO | ALAUSI | 29 | 0 | 2 | 40 | 14 | 4 | 1 | 8 | 1 | 1 | 0 | 0 | 0 | 1 | 0 | 1 | 0 | 1645 | 0 | 0 |
| | CHUNCHI | 4 | 0 | 0 | 0 | 0 | 0 | 0 | 0 | 0 | 0 | 0 | 0 | 0 | 0 | 0 | 0 | 0 | 85 | 0 | 0 |
| | COLTA | 3 | 0 | 0 | 0 | 0 | 0 | 0 | 0 | 0 | 0 | 0 | 0 | 0 | 0 | 0 | 0 | 0 | 47 | 0 | 0 |
| | GUAMOTE | 4 | 1 | 0 | 41 | 8 | 0 | 0 | 8 | 0 | 0 | 0 | 0 | 0 | 0 | 0 | 0 | 0 | 0 | 0 | 0 |
| | GUANO | 3 | 0 | 0 | 0 | 0 | 0 | 0 | 0 | 0 | 0 | 0 | 0 | 0 | 0 | 0 | 0 | 0 | 50 | 0 | 0 |
| | PALLATANGA | 12 | 0 | 0 | 4 | 1 | 0 | 0 | 1 | 0 | 0 | 0 | 0 | 0 | 0 | 0 | 2 | 0 | 334 | 0 | 0 |
| | RIOBAMBA | 3 | 0 | 0 | 0 | 0 | 0 | 0 | 0 | 1 | 0 | 0 | 3 | 0 | 0 | 0 | 0 | 0 | 725 | 0 | 0 |
| CUMANDA | 4 | 0 | 0 | 0 | 0 | 0 | 0 | 0 | 0 | 0 | 0 | 0 | 0 | 0 | 0 | 0 | 0 | 1180 | 0 | 0 | |
| Total CHIMBORAZO | | 62 | 1 | 2 | 85 | 23 | 4 | 1 | 17 | 2 | 1 | 0 | 3 | 0 | 1 | 0 | 3 | 0 | 4066 | 0 | 0 |
| COTOPAXI | LA MANA | 5 | 0 | 0 | 495 | 127 | 0 | 0 | 0 | 0 | 0 | 0 | 0 | 0 | 0 | 0 | 0 | 0 | 285 | 324 | 143,25 |
| | LATACUNGA | 7 | 0 | 0 | 6 | 2 | 0 | 0 | 3 | 0 | 0 | 0 | 0 | 0 | 0 | 0 | 1 | 0 | 480 | 0 | 0 |
| | PANGUA | 6 | 0 | 0 | 284 | 71 | 24 | 6 | 0 | 8 | 1 | 0 | 0 | 0 | 0 | 0 | 2 | 0 | 2315 | 0 | 0 |
| | PUJILI | 12 | 0 | 0 | 207 | 70 | 321 | 97 | 39 | 81 | 0 | 0 | 0 | 0 | 3 | 0 | 0 | 0 | 2340 | 0 | 2 |
| | SIGCHOS | 16 | 1 | 0 | 77 | 21 | 8 | 2 | 5 | 3 | 0 | 0 | 0 | 0 | 1 | 0 | 0 | 0 | 5355 | 117 | 0 |
| Total COTOPAXI | | 46 | 1 | 0 | 1069 | 291 | 353 | 105 | 47 | 92 | 1 | 0 | 0 | 0 | 4 | 0 | 3 | 0 | 10775 | 441 | 145,25 |
| EL ORO | ATAHUALPA | 6 | 0 | 0 | 0 | 0 | 3 | 1 | 0 | 1 | 0 | 0 | 0 | 0 | 0 | 0 | 0 | 0 | 130 | 0 | 0 |
| | BALSAS | 3 | 0 | 0 | 0 | 0 | 0 | 0 | 0 | 0 | 0 | 0 | 0 | 0 | 0 | 0 | 0 | 0 | 70 | 0 | 0 |
| | CHILLA | 14 | 0 | 0 | 55 | 16 | 7 | 24 | 22 | 0 | 0 | 0 | 0 | 0 | 1 | 0 | 0 | 0 | 333 | 0 | 0 |
| | EL GUABO | 5 | 1 | 0 | 313 | 76 | 0 | 0 | 83 | 0 | 0 | 0 | 0 | 0 | 1 | 0 | 0 | 0 | 0 | 0 | 39 |
| | MACHALA | 6 | 0 | 0 | 111 | 33 | 0 | 0 | 31 | 0 | 0 | 0 | 0 | 0 | 0 | 0 | 0 | 0 | 15 | 0 | 0 |
| PASAJE | 23 | 0 | 0 | 285 | 77 | 10 | 8 | 76 | 2 | 0 | 0 | 1 | 0 | 7 | 1 | 1 | 2 | 322 | 4 | 0 | |

Informe Nro. 75 Época Lluviosa del 01 de enero al 22 de abril de 2022

Fecha y Hora de actualización: sábado, 23 de abril de 2022 - 14:51:060 / Página 13 de 18

| Provincia | Cantón | No. Eventos | Personas Fallecidas | Personas Heridas | Personas Afectadas Directamente | Familias Afectadas | Personas Damnificadas | Familias Damnificadas | Viviendas Afectadas | Viviendas Destruídas | Establecimientos Educativos Afectados | Centros De Salud Afectados | Puentes Afectados | Puentes Destruídos | Bienes Públicos Afectados | Bienes Públicos Destruídos | Bienes Privados Afectados | Bienes Privados Destruídos | Metros Lineales De Vías Afectadas | Ha Cultivo Afectados | Ha Cultivo Perdidos |
|-------------------------|----------------------------------|-------------|---------------------|------------------|---------------------------------|--------------------|-----------------------|-----------------------|---------------------|----------------------|---------------------------------------|----------------------------|-------------------|--------------------|---------------------------|----------------------------|---------------------------|----------------------------|-----------------------------------|----------------------|---------------------|
| | PIÑAS | 42 | 0 | 0 | 84 | 22 | 11 | 2 | 23 | 0 | 0 | 0 | 0 | 0 | 3 | 1 | 1 | 0 | 723 | 0 | 0 |
| | PORTOVELO | 11 | 0 | 2 | 9 | 1 | 0 | 0 | 1 | 0 | 0 | 0 | 0 | 0 | 1 | 1 | 0 | 0 | 156 | 0 | 0 |
| | SANTA ROSA | 2 | 2 | 0 | 0 | 0 | 4 | 1 | 0 | 1 | 0 | 0 | 0 | 0 | 0 | 0 | 0 | 0 | 0 | 0 | 0 |
| | ZARUMA | 30 | 0 | 0 | 43 | 13 | 7 | 2 | 7 | 0 | 0 | 0 | 0 | 0 | 2 | 0 | 0 | 0 | 551 | 0 | 0 |
| | LAS LAJAS | 2 | 1 | 0 | 0 | 0 | 0 | 0 | 0 | 0 | 0 | 0 | 0 | 0 | 0 | 0 | 0 | 0 | 20 | 0 | 0 |
| Total EL ORO | | 144 | 4 | 2 | 900 | 238 | 42 | 38 | 243 | 4 | 0 | 0 | 1 | 0 | 15 | 3 | 2 | 2 | 2320 | 4 | 39 |
| ESMERALDAS | ATACAMES | 2 | 0 | 0 | 0 | 0 | 0 | 0 | 0 | 0 | 0 | 0 | 0 | 0 | 0 | 0 | 0 | 0 | 150 | 0 | 0 |
| | ESMERALDAS | 15 | 0 | 0 | 29 | 9 | 0 | 0 | 8 | 0 | 0 | 0 | 0 | 0 | 0 | 0 | 0 | 0 | 550 | 0 | 0 |
| | MUISNE | 5 | 0 | 0 | 0 | 0 | 0 | 0 | 41 | 0 | 0 | 1 | 0 | 1 | 0 | 0 | 0 | 0 | 200 | 0 | 0 |
| | QUININDE | 4 | 0 | 0 | 404 | 93 | 0 | 0 | 93 | 0 | 0 | 1 | 0 | 0 | 3 | 0 | 0 | 0 | 40 | 0 | 0 |
| | RIOVERDE | 3 | 0 | 0 | 0 | 0 | 0 | 0 | 0 | 0 | 0 | 0 | 0 | 0 | 0 | 0 | 0 | 0 | 15 | 0 | 0 |
| | SAN LORENZO | 2 | 0 | 0 | 0 | 0 | 17 | 13 | 4 | 2 | 0 | 0 | 0 | 0 | 0 | 0 | 0 | 0 | 0 | 0 | 0 |
| Total ESMERALDAS | | 31 | 0 | 0 | 433 | 102 | 17 | 13 | 146 | 2 | 0 | 2 | 0 | 1 | 3 | 0 | 0 | 0 | 955 | 0 | 0 |
| GUAYAS | ALFREDO BAQUERIZO MORENO (JUJAN) | 3 | 0 | 0 | 2615 | 740 | 3 | 1 | 740 | 1 | 0 | 0 | 0 | 0 | 0 | 0 | 0 | 0 | 0 | 0 | 0 |
| | BALAO | 1 | 0 | 0 | 1200 | 900 | 162 | 46 | 123 | 0 | 0 | 0 | 0 | 0 | 0 | 0 | 14 | 0 | 0 | 10 | 0 |
| | BALZAR | 2 | 0 | 0 | 749 | 251 | 0 | 0 | 218 | 0 | 0 | 0 | 0 | 0 | 0 | 0 | 0 | 0 | 0 | 0 | 0 |
| | CRNEL MARCELINO MARIDUENA | 1 | 0 | 0 | 0 | 0 | 0 | 0 | 0 | 0 | 0 | 0 | 0 | 0 | 0 | 0 | 0 | 0 | 0 | 240 | 0 |
| | DAULE | 8 | 0 | 0 | 0 | 0 | 6 | 1 | 0 | 1 | 5 | 0 | 0 | 0 | 0 | 0 | 0 | 0 | 0 | 0 | 0 |
| | DURAN | 3 | 0 | 0 | 0 | 0 | 0 | 0 | 0 | 0 | 0 | 0 | 0 | 0 | 0 | 0 | 0 | 0 | 3 | 0 | 0 |
| | EL EMPALME | 2 | 0 | 0 | 53 | 12 | 0 | 0 | 12 | 0 | 0 | 0 | 0 | 0 | 0 | 0 | 0 | 0 | 0 | 0 | 0 |
| | EL TRIUNFO | 4 | 0 | 0 | 0 | 0 | 0 | 0 | 0 | 0 | 0 | 0 | 1 | 0 | 0 | 0 | 0 | 0 | 28 | 0 | 0 |

Informe Nro. 75 Época Lluviosa del 01 de enero al 22 de abril de 2022

Fecha y Hora de actualización: sábado, 23 de abril de 2022 - 14:51:060 / Página 14 de 18

| Provincia | Cantón | No. Eventos | Personas Fallecidas | Personas Heridas | Personas Afectadas Directamente | Familias Afectadas | Personas Damnificadas | Familias Damnificadas | Viviendas Afectadas | Viviendas Destruídas | Establecimientos Educativos Afectados | Centros De Salud Afectados | Puentes Afectados | Puentes Destruídos | Bienes Públicos Afectados | Bienes Públicos Destruídos | Bienes Privados Afectados | Bienes Privados Destruídos | Metros Lineales De Vías Afectadas | Ha Cultivo Afectados | Ha Cultivo Perdidos | |
|-----------------------|---------------------------------|-------------|---------------------|------------------|---------------------------------|--------------------|-----------------------|-----------------------|---------------------|----------------------|---------------------------------------|----------------------------|-------------------|--------------------|---------------------------|----------------------------|---------------------------|----------------------------|-----------------------------------|----------------------|---------------------|---|
| GUAYAS | GNRAL. ANTONIO ELIZALDE (BUCAY) | 5 | 0 | 0 | 39 | 9 | 0 | 0 | 9 | 0 | 1 | 0 | 0 | 0 | 0 | 0 | 0 | 0 | 50 | 0 | 0 | |
| | GUAYAQUIL | 31 | 0 | 0 | 118 | 25 | 23 | 5 | 25 | 5 | 5 | 0 | 0 | 0 | 0 | 0 | 0 | 0 | 8 | 0 | 0 | |
| | ISIDRO AYORA | 1 | 0 | 0 | 0 | 0 | 0 | 0 | 0 | 0 | 0 | 0 | 0 | 0 | 0 | 0 | 0 | 0 | 0 | 0 | 0 | |
| | LOMAS DE SARGENTILLO | 4 | 0 | 0 | 10 | 2 | 1 | 1 | 2 | 1 | 1 | 0 | 0 | 0 | 0 | 0 | 0 | 0 | 0 | 0 | 0 | |
| | MILAGRO | 5 | 0 | 0 | 33 | 14 | 0 | 0 | 10 | 0 | 0 | 0 | 0 | 0 | 0 | 0 | 0 | 0 | 0 | 0 | 0 | |
| | NOBOL | 2 | 0 | 0 | 2 | 1 | 0 | 0 | 1 | 0 | 0 | 0 | 0 | 0 | 0 | 1 | 0 | 0 | 0 | 100 | 0 | 0 |
| | PEDRO CARBO | 4 | 0 | 0 | 0 | 0 | 0 | 0 | 0 | 0 | 1 | 0 | 0 | 0 | 0 | 0 | 0 | 0 | 5 | 0 | 0 | |
| | SALITRE (URBINA JADO) | 8 | 0 | 0 | 286 | 99 | 0 | 0 | 51 | 0 | 1 | 0 | 0 | 0 | 0 | 3 | 0 | 0 | 181 | 3,25 | 0 | |
| | SAMBORONDON | 1 | 0 | 0 | 0 | 0 | 8 | 2 | 0 | 1 | 0 | 0 | 0 | 0 | 0 | 0 | 0 | 0 | 0 | 0 | 0 | 0 |
| | SAN JACINTO DE YAGUACHI | 1 | 0 | 0 | 0 | 0 | 0 | 0 | 0 | 0 | 0 | 0 | 0 | 0 | 0 | 0 | 0 | 0 | 60 | 0 | 0 | |
| | SANTA LUCIA | 11 | 0 | 0 | 670 | 191 | 1 | 1 | 184 | 1 | 0 | 0 | 0 | 0 | 0 | 0 | 0 | 0 | 200 | 1251 | 0 | |
| | SIMON BOLIVAR | 3 | 0 | 0 | 137 | 42 | 0 | 0 | 40 | 0 | 0 | 0 | 0 | 0 | 0 | 0 | 0 | 0 | 0 | 0 | 0 | 0 |
| PLAYAS | 1 | 0 | 0 | 0 | 0 | 0 | 0 | 0 | 0 | 0 | 0 | 0 | 0 | 0 | 0 | 0 | 0 | 0 | 0 | 0 | 0 | |
| Total GUAYAS | | 101 | 0 | 0 | 5912 | 2286 | 204 | 57 | 1415 | 10 | 14 | 0 | 1 | 0 | 4 | 0 | 14 | 0 | 635 | 1504,25 | 0 | |
| IMBABURA | COTACACHI | 8 | 0 | 0 | 0 | 0 | 0 | 0 | 0 | 0 | 0 | 0 | 0 | 0 | 0 | 0 | 0 | 0 | 210 | 0 | 0 | |
| | IBARRA | 10 | 1 | 0 | 8 | 1 | 0 | 0 | 1 | 0 | 0 | 0 | 0 | 0 | 0 | 0 | 0 | 0 | 290 | 1 | 0 | |
| | OTAVALO | 6 | 0 | 0 | 0 | 0 | 0 | 0 | 0 | 0 | 0 | 0 | 1 | 0 | 0 | 0 | 0 | 0 | 145 | 0 | 0 | |
| | SAN MIGUEL DE URCUQUI | 2 | 0 | 0 | 8 | 3 | 0 | 0 | 2 | 0 | 0 | 0 | 0 | 0 | 0 | 0 | 0 | 0 | 0 | 0 | 0 | |
| Total IMBABURA | 26 | 1 | 0 | 16 | 4 | 0 | 0 | 3 | 0 | 0 | 0 | 1 | 0 | 0 | 0 | 0 | 0 | 645 | 1 | 0 | | |
| LOJA | CALVAS | 6 | 0 | 0 | 5 | 1 | 0 | 0 | 1 | 0 | 1 | 0 | 0 | 0 | 0 | 0 | 0 | 0 | 115 | 0 | 0 | |
| | CATAMAYO | 6 | 1 | 2 | 66 | 14 | 6 | 3 | 14 | 3 | 0 | 0 | 1 | 0 | 0 | 0 | 1 | 0 | 95 | 13,75 | 0 | |
| | CELICA | 4 | 0 | 0 | 5 | 2 | 0 | 0 | 2 | 0 | 1 | 0 | 0 | 0 | 0 | 0 | 0 | 0 | 30 | 0 | 0 | |
| | CHAGUARPA MBA | 10 | 0 | 0 | 45 | 12 | 2 | 1 | 17 | 1 | 0 | 0 | 0 | 0 | 0 | 0 | 0 | 0 | 240 | 0 | 0 | |
| | ESPINDOLA | 3 | 0 | 0 | 74 | 24 | 0 | 0 | 25 | 0 | 0 | 0 | 0 | 0 | 0 | 0 | 0 | 0 | 65 | 0 | 0 | |

Informe Nro. 75 Época Lluviosa del 01 de enero al 22 de abril de 2022

Fecha y Hora de actualización: sábado, 23 de abril de 2022 - 14:51:060 / Página 16 de 18

| Provincia | Cantón | No. Eventos | Personas Fallecidas | Personas Heridas | Personas Afectadas Directamente | Familias Afectadas | Personas Damnificadas | Familias Damnificadas | Viviendas Afectadas | Viviendas Destruídas | Establecimientos Educativos Afectados | Centros De Salud Afectados | Puentes Afectados | Puentes Destruídos | Bienes Públicos Afectados | Bienes Públicos Destruídos | Bienes Privados Afectados | Bienes Privados Destruídos | Metros Lineales De Vías Afectadas | Ha Cultivo Afectados | Ha Cultivo Perdidos |
|------------------------------|-----------------------------|-------------|---------------------|------------------|---------------------------------|--------------------|-----------------------|-----------------------|---------------------|----------------------|---------------------------------------|----------------------------|-------------------|--------------------|---------------------------|----------------------------|---------------------------|----------------------------|-----------------------------------|----------------------|---------------------|
| | OLMEDO | 1 | 0 | 0 | 0 | 0 | 0 | 0 | 0 | 0 | 0 | 0 | 0 | 0 | 0 | 0 | 0 | 0 | 0 | 0 | 0 |
| | PAJAN | 2 | 0 | 0 | 0 | 0 | 0 | 0 | 0 | 0 | 2 | 0 | 0 | 0 | 0 | 0 | 0 | 0 | 0 | 0 | 0 |
| | PEDERNALES | 2 | 0 | 0 | 25 | 5 | 0 | 0 | 5 | 0 | 0 | 0 | 0 | 0 | 0 | 0 | 0 | 0 | 10 | 0 | 0 |
| | PORTOVIEJO | 7 | 0 | 0 | 81 | 19 | 0 | 0 | 19 | 0 | 1 | 0 | 0 | 0 | 0 | 0 | 0 | 0 | 30 | 0 | 0 |
| | SANTA ANA | 3 | 0 | 0 | 0 | 0 | 6 | 2 | 0 | 1 | 0 | 0 | 0 | 0 | 1 | 0 | 0 | 0 | 0 | 0 | 0 |
| | SUCRE | 1 | 0 | 0 | 0 | 0 | 0 | 0 | 0 | 0 | 0 | 0 | 0 | 0 | 0 | 0 | 0 | 0 | 30 | 0 | 0 |
| | BOLIVAR | 1 | 0 | 0 | 23 | 4 | 0 | 0 | 4 | 0 | 0 | 0 | 0 | 0 | 0 | 0 | 0 | 0 | 0 | 0 | 0 |
| | EL CARMEN | 1 | 0 | 0 | 0 | 0 | 0 | 0 | 0 | 0 | 1 | 0 | 0 | 0 | 0 | 0 | 0 | 0 | 0 | 0 | 0 |
| Total MANABÍ | | 35 | 0 | 0 | 396 | 95 | 6 | 2 | 94 | 2 | 5 | 0 | 0 | 0 | 1 | 0 | 0 | 0 | 160 | 0 | 0 |
| MORONA SANTIAGO | GUALAQUIZA | 5 | 0 | 0 | 12 | 3 | 0 | 0 | 2 | 1 | 0 | 0 | 0 | 0 | 0 | 0 | 0 | 0 | 18 | 0 | 0 |
| | LIMON INDANZA | 3 | 0 | 0 | 0 | 0 | 0 | 0 | 0 | 0 | 0 | 0 | 0 | 0 | 0 | 0 | 0 | 0 | 70 | 0 | 0 |
| | LOGROÑO | 3 | 0 | 0 | 5 | 1 | 0 | 0 | 1 | 0 | 0 | 0 | 0 | 0 | 0 | 0 | 0 | 0 | 25 | 0 | 0 |
| | MORONA | 3 | 0 | 0 | 0 | 0 | 0 | 0 | 0 | 0 | 1 | 0 | 0 | 0 | 1 | 0 | 0 | 0 | 90 | 0 | 0 |
| | SAN JUAN BOSCO | 1 | 0 | 0 | 0 | 0 | 0 | 0 | 0 | 0 | 0 | 0 | 0 | 0 | 0 | 0 | 0 | 0 | 66 | 0 | 0 |
| | SUCUA | 2 | 0 | 0 | 0 | 0 | 0 | 0 | 0 | 0 | 1 | 0 | 0 | 0 | 1 | 0 | 0 | 0 | 8 | 0 | 0 |
| | TAISHA | 1 | 0 | 0 | 1 | 1 | 0 | 0 | 1 | 0 | 0 | 0 | 0 | 0 | 1 | 0 | 0 | 0 | 0 | 0 | 0 |
| | TIWINTZA | 1 | 0 | 0 | 0 | 0 | 0 | 0 | 0 | 0 | 0 | 0 | 0 | 0 | 0 | 0 | 0 | 0 | 0 | 0 | 0 |
| Total MORONA SANTIAGO | | 19 | 0 | 0 | 18 | 5 | 0 | 0 | 4 | 1 | 2 | 0 | 0 | 0 | 3 | 0 | 0 | 0 | 277 | 0 | 0 |
| NAPO | ARCHIDONA | 2 | 0 | 0 | 0 | 0 | 0 | 0 | 1 | 0 | 0 | 0 | 0 | 0 | 0 | 0 | 0 | 0 | 10 | 0 | 0 |
| | EL CHACO | 3 | 0 | 0 | 3 | 1 | 0 | 0 | 0 | 0 | 0 | 0 | 0 | 0 | 1 | 0 | 0 | 0 | 70 | 2 | 0 |
| | TENA | 4 | 0 | 0 | 0 | 0 | 0 | 0 | 1 | 0 | 0 | 0 | 0 | 0 | 0 | 0 | 0 | 0 | 20 | 0 | 0 |
| | CARLOS JULIO AROSEMENA TOLA | 3 | 0 | 0 | 0 | 0 | 0 | 0 | 0 | 0 | 0 | 0 | 0 | 0 | 0 | 0 | 0 | 0 | 95 | 0 | 0 |
| | QUIJOS | 1 | 0 | 0 | 0 | 0 | 0 | 0 | 0 | 0 | 0 | 0 | 0 | 0 | 0 | 0 | 0 | 0 | 10 | 0 | 0 |

Informe Nro. 75 Época Lluviosa del 01 de enero al 22 de abril de 2022

Fecha y Hora de actualización: sábado, 23 de abril de 2022 - 14:51:060 / Página 17 de 18

| Provincia | Cantón | No. Eventos | Personas Fallecidas | Personas Heridas | Personas Afectadas Directamente | Familias Afectadas | Personas Damnificadas | Familias Damnificadas | Viviendas Afectadas | Viviendas Destruídas | Establecimientos Educativos Afectados | Centros De Salud Afectados | Puentes Afectados | Puentes Destruídos | Bienes Públicos Afectados | Bienes Públicos Destruídos | Bienes Privados Afectados | Bienes Privados Destruídos | Metros Lineales De Vías Afectadas | Ha Cultivo Afectados | Ha Cultivo Perdidos |
|--------------------------------------|--------------------------|-------------|---------------------|------------------|---------------------------------|--------------------|-----------------------|-----------------------|---------------------|----------------------|---------------------------------------|----------------------------|-------------------|--------------------|---------------------------|----------------------------|---------------------------|----------------------------|-----------------------------------|----------------------|---------------------|
| Total NAPO | | 13 | 0 | 0 | 3 | 1 | 0 | 0 | 2 | 0 | 0 | 0 | 0 | 0 | 1 | 0 | 0 | 0 | 205 | 2 | 0 |
| ORELLANA | FRANCISCO DE ORELLANA | 9 | 0 | 0 | 100 | 20 | 0 | 0 | 20 | 0 | 0 | 0 | 0 | 0 | 0 | 0 | 0 | 0 | 78 | 0 | 0 |
| | LA JOYA DE LOS SACHAS | 3 | 0 | 0 | 0 | 0 | 0 | 0 | 0 | 0 | 0 | 0 | 0 | 0 | 0 | 0 | 0 | 0 | 0 | 0 | 0 |
| Total ORELLANA | | 12 | 0 | 0 | 100 | 20 | 0 | 0 | 20 | 0 | 0 | 0 | 0 | 0 | 0 | 0 | 0 | 0 | 78 | 0 | 0 |
| PASTAZA | ARAJUNO | 2 | 0 | 0 | 0 | 0 | 0 | 0 | 0 | 0 | 0 | 0 | 0 | 0 | 0 | 0 | 0 | 0 | 15 | 0 | 0 |
| | MERA | 2 | 0 | 0 | 0 | 0 | 0 | 0 | 0 | 0 | 0 | 0 | 0 | 0 | 0 | 0 | 0 | 0 | 20 | 0 | 0 |
| | PASTAZA | 7 | 0 | 0 | 229 | 51 | 26 | 5 | 11 | 3 | 0 | 0 | 0 | 0 | 0 | 0 | 0 | 0 | 500 | 0 | 0 |
| Total PASTAZA | | 11 | 0 | 0 | 229 | 51 | 26 | 5 | 11 | 3 | 0 | 0 | 0 | 0 | 0 | 0 | 0 | 0 | 535 | 0 | 0 |
| PICHINCHA | CAYAMBE | 5 | 0 | 0 | 21 | 5 | 0 | 0 | 5 | 0 | 0 | 0 | 0 | 0 | 0 | 0 | 1 | 0 | 71 | 0 | 0 |
| | MEJIA | 57 | 0 | 4 | 427 | 65 | 0 | 2 | 15 | 0 | 1 | 0 | 1 | 0 | 3 | 4 | 13 | 0 | 1320 | 0 | 0 |
| | PEDRO MONCAYO | 4 | 0 | 0 | 1 | 0 | 0 | 0 | 1 | 0 | 1 | 0 | 0 | 0 | 0 | 0 | 0 | 0 | 35 | 0 | 0 |
| | PUERTO QUITO | 3 | 0 | 0 | 0 | 0 | 0 | 0 | 0 | 0 | 0 | 0 | 1 | 0 | 0 | 0 | 1 | 0 | 58 | 0 | 0 |
| | QUITO | 176 | 28 | 59 | 748 | 199 | 407 | 104 | 83 | 8 | 3 | 0 | 0 | 0 | 60 | 43 | 73 | 14 | 8238 | 0 | 0 |
| | RUMIÑAHUI | 16 | 0 | 6 | 105 | 30 | 0 | 0 | 46 | 0 | 3 | 0 | 1 | 0 | 5 | 0 | 15 | 0 | 176 | 0 | 0 |
| | SAN MIGUEL DE LOS BANCOS | 8 | 0 | 0 | 12 | 3 | 0 | 0 | 3 | 0 | 0 | 0 | 1 | 0 | 2 | 0 | 0 | 0 | 111 | 0 | 0 |
| Total PICHINCHA | | 269 | 28 | 69 | 1314 | 302 | 407 | 106 | 153 | 8 | 8 | 0 | 4 | 0 | 70 | 47 | 103 | 14 | 10009 | 0 | 0 |
| SANTA ELENA | LA LIBERTAD | 3 | 0 | 1 | 22 | 5 | 0 | 0 | 1 | 0 | 0 | 0 | 0 | 0 | 0 | 0 | 1 | 0 | 0 | 0 | 0 |
| | SALINAS | 2 | 0 | 0 | 0 | 0 | 0 | 0 | 0 | 0 | 0 | 0 | 0 | 0 | 0 | 0 | 0 | 0 | 0 | 0 | 0 |
| | SANTA ELENA | 8 | 0 | 1 | 164 | 249 | 0 | 0 | 84 | 0 | 0 | 0 | 0 | 0 | 1 | 0 | 1 | 0 | 5 | 0 | 0 |
| Total SANTA ELENA | | 13 | 0 | 2 | 186 | 254 | 0 | 0 | 85 | 0 | 0 | 0 | 0 | 0 | 1 | 0 | 2 | 0 | 5 | 0 | 0 |
| SANTO DOMINGO DE LOS TSACHILAS | LA CONCORDIA | 5 | 0 | 0 | 37 | 8 | 5 | 2 | 10 | 0 | 0 | 0 | 0 | 0 | 0 | 0 | 0 | 0 | 15 | 0 | 0 |
| | SANTO DOMINGO | 30 | 0 | 2 | 175 | 38 | 16 | 2 | 39 | 1 | 0 | 0 | 0 | 1 | 2 | 0 | 1 | 1 | 2390 | 0 | 0 |
| Total SANTO DOMINGO DE LOS TSACHILAS | | 35 | 0 | 2 | 212 | 46 | 21 | 4 | 49 | 1 | 0 | 0 | 0 | 1 | 2 | 0 | 1 | 1 | 2405 | 0 | 0 |
| TUNGURAHUA | AMBATO | 4 | 0 | 0 | 2 | 0 | 0 | 0 | 1 | 0 | 0 | 0 | 0 | 0 | 0 | 0 | 0 | 0 | 2310 | 0 | 0 |
| | BAÑOS DE AGUA SANTA | 1 | 0 | 0 | 0 | 0 | 0 | 0 | 0 | 0 | 0 | 0 | 0 | 0 | 0 | 0 | 0 | 0 | 8 | 0 | 0 |
| | SANTIAGO DE PILLARO | 2 | 0 | 0 | 38 | 9 | 0 | 0 | 1 | 0 | 0 | 0 | 0 | 0 | 0 | 0 | 0 | 0 | 578 | 0,15 | 0 |
| Total TUNGURAHUA | | 7 | 0 | 0 | 40 | 9 | 0 | 0 | 2 | 0 | 0 | 0 | 0 | 0 | 0 | 0 | 0 | 0 | 2896 | 0,15 | 0 |
| ZAMORA CHINCHIPE | EL PANGUI | 1 | 0 | 0 | 4 | 1 | 0 | 0 | 1 | 0 | 0 | 0 | 0 | 0 | 0 | 0 | 0 | 0 | 0 | 0 | 0 |
| | PAQUISHA | 2 | 1 | 2 | 0 | 0 | 0 | 0 | 0 | 1 | 0 | 0 | 0 | 0 | 0 | 0 | 0 | 0 | 20 | 0 | 0 |
| | ZAMORA | 6 | 0 | 0 | 0 | 0 | 0 | 0 | 0 | 0 | 0 | 0 | 1 | 2 | 0 | 0 | 0 | 0 | 60 | 0 | 0 |
| | PALANDA | 1 | 0 | 0 | 0 | 0 | 0 | 0 | 0 | 0 | 0 | 0 | 0 | 0 | 0 | 0 | 0 | 0 | 10 | 0 | 0 |

Informe Nro. 75 Época Lluviosa del 01 de enero al 22 de abril de 2022

Fecha y Hora de actualización: sábado, 23 de abril de 2022 - 14:51:060 / Página 18 de 18

| Provincia | Cantón | No. Eventos | Personas Fallecidas | Personas Heridas | Personas Afectadas Directamente | Familias Afectadas | Personas Damnificadas | Familias Damnificadas | Viviendas Afectadas | Viviendas Destruídas | Establecimientos Educativos Afectados | Centros De Salud Afectados | Puentes Afectados | Puentes Destruídos | Bienes Públicos Afectados | Bienes Públicos Destruídos | Bienes Privados Afectados | Bienes Privados Destruídos | Metros Lineales De Vías Afectadas | Ha Cultivo Afectados | Ha Cultivo Perdidos |
|------------------------|------------|-------------|---------------------|------------------|---------------------------------|--------------------|-----------------------|-----------------------|---------------------|----------------------|---------------------------------------|----------------------------|-------------------|--------------------|---------------------------|----------------------------|---------------------------|----------------------------|-----------------------------------|----------------------|---------------------|
| | NANGARITZA | 1 | 0 | 0 | 8 | 2 | 0 | 0 | 2 | 0 | 0 | 0 | 0 | 0 | 0 | 0 | 0 | 0 | 70 | 0 | 0 |
| | CHINCHIPE | 1 | 0 | 0 | 0 | 0 | 0 | 0 | 0 | 0 | 1 | 0 | 0 | 0 | 0 | 0 | 0 | 0 | 0 | 0 | 0 |
| Total ZAMORA CHINCHIPE | | 12 | 1 | 2 | 12 | 3 | 0 | 0 | 3 | 1 | 1 | 0 | 1 | 2 | 0 | 0 | 0 | 0 | 160 | 0 | 0 |
| Total general | | 1190 | 43 | 87 | 28940 | 8853 | 1208 | 370 | 6747 | 158 | 38 | 3 | 22 | 12 | 144 | 73 | 167 | 34 | 58598 | 4858,31 | 346,08 |