



RENDICIÓN DE CUENTAS A LA CIUDADANÍA 2021

Servicio Nacional de Gestión
de Riesgos y Emergencias



PREPARACIÓN Y RESPUESTA

FORTALECIMIENTO DEL SNDGR EN LA PREPARACIÓN PARA LA RESPUESTA

Acreditaciones, cursos, diálogos

6

CURSOS

Dirigido a personal de
Zonas Bomberiles

112

PARTICIPANTES

Cursos con la Zona
Bomberil

24

JEFATURAS PROVINCIALES

PARTICIPANTES

Diálogo con los Cuerpos
de Bomberos de las
Zonas Bomberiles



**Servicio Nacional de Gestión de
Riesgos y Emergencias**



FORTALECIMIENTO DEL SNDGR EN LA PREPARACIÓN PARA LA RESPUESTA

Acreditaciones, cursos, talleres, foro y donaciones de equipos

3

TALLERES

Talleres aprobatorios
de Gestión de
Alojamientos
Temporales
80 participantes

93

PARTICIPANTES

Cursos con la Zona
Bomberil

36

BENEFICIADOS

Cuerpos de bomberos
Beneficiados
en entrega de equipos
de protección personal

25

EQUIPAMIENTO BÁSICO

Cuerpos de bomberos
beneficiados
equipamiento básico
y forestales



Servicio Nacional de Gestión de
Riesgos y Emergencias



FORTALECIMIENTO DEL SNDGR EN LA PREPARACIÓN PARA LA RESPUESTA

Voluntariado de protección civil

958

Voluntarios Activos

335

Capacitaciones realizadas

644

Voluntarios capacitados

CAPACITACIONES REALIZADAS

Capacitaciones en los temas:

- Evaluación Inicial de Necesidades (EVIN)
- Introducción a la gestión de riesgos y desastres
- Sistema de Comando de Incendios (SCI)
- Sensibilización pública en prevención de riesgo de desastres
- Comité de Operaciones de Emergencias
- Protección de la niñez y adolescencia en situaciones de emergencias, desastres o catástrofes



FORTALECIMIENTO DEL SNDGR EN LA PREPARACIÓN PARA LA RESPUESTA

Simulacros y Simulaciones

17 SIMULACIONES Y SIMULACROS (varios escenarios)

Escenario hipotético	Simulación	Simulacro	Total general
Atentado de bomba		1	1
Conmoción social		1	1
Contaminación		1	1
Epidemia	1		1
Inundación	7		7
Sismo tsunamigénico	4	1	5
Socavamiento por erosión	1		1
Total general	13	4	17

5 Ejercicios de Evacuación focalizados en perfil costero, ante amenaza de tsunami

Fecha	Provincia	Cantón	Sectores
15-octubre	Santa Elena	Santa Elena	Comuna Palmar
18-octubre	Manabí	Manta	Parroquia San Lorenzo y Las Piñas
20-octubre	Manabí	Jama	Cabacera Cantonal
20-octubre	Manabí	Sucre	Léonidas Plaza
26-octubre	Esmeraldas	Atacames	Tonchigüe

SIMULACIÓN BINACIONAL



Ejercicio Regional de Respuesta a Terremotos SIMEX INSARAG Américas 2021 (Virtual); Con hipótesis de un sismo de gran magnitud con epicentro en el océano frente a la costa central de Perú.

21

EJERCICIOS
en territorio nacional

856

POBLACIÓN
participante

SIMULACIÓN NACIONAL EN EL PERFIL COSTERO con hipótesis de tsunami de origen lejano



Fecha: 18 de noviembre de 2021; de 08h30 a 14h00
Instalaciones del ECU911 de Itchimbia, Quito - Ecuador.

1

EJERCICIO SIMULACION NACIONAL

ACTIVACIÓN:

1 COE Nacional
6 COE Provinciales
28 COE Cantonales



732
ACTORES DEL SNDGR
participantes

FORTALECIMIENTO DEL SNDGR

Construcción de herramientas como marco para las acciones de Preparación y Respuesta

Fuente: DAT –SPREA; Período: Octubre-Diciembre 2021.

VISOR GEOGRÁFICO DE ALOJAMIENTOS TEMPORALES

El GEOVISOR es una herramienta que permitirá al SNDGR conocer datos e información de los alojamientos temporales, y facilitará la toma de decisiones de las autoridades y los equipos técnicos de los espacios que se pueden activar para la atención de la población impactada ante los eventos peligrosos.



60%
Avance de construcción

Servicio Nacional de Gestión de Riesgos y Emergencias

DISEÑO Y DESARROLLO DE CURSO VIRTUAL DE FUNDAMENTOS TÉCNICOS DE ALOJAMIENTOS TEMPORALES

El diseño del curso se desarrolla en el marco del Acuerdo de Cooperación suscrito entre la Organización Internacional para las Migraciones y el Servicio Nacional de Gestión de Riesgos y Emergencias; con el objetivo de poner al alcance de los actores del SNDGR la metodología para gestionar alojamientos temporales.

80%
Avance de construcción



FORTALECIMIENTO DEL SNDGR

Acciones ejecutadas en atención y respuesta a las Emergencias

ENTREGA DE ASISTENCIA
HUMANITARIA

36,652

Personas Atendidas

De enero a diciembre 2021 las provincias con mayor entrega de asistencia humanitaria fueron: Chimborazo, Manabí, Sucumbíos, El Oro y Guayas.



EVENTOS PELIGROSOS	PERSONAS ATENDIDAS
ACTIVIDAD VOLCÁNICA	20709
INUNDACIÓN	9936
COLAPSO ESTRUCTURAL	1694
DESLIZAMIENTO	1521
INCENDIO ESTRUCTURAL	1637
VENDAVAL	574
ALUVIÓN	473
HUNDIMIENTO	49
EXPLOSIÓN	39
SOCAVAMIENTO	13
SUBSIDENCIA	2
AVALANCHA	3
SISMO	2
Total general	36652

VALORES DE BIENES ENTREGADOS

- 86.053 mascarillas aproximadamente **\$43,000**
- 14.500 kits complementarios de volcán aproximadamente **\$99,000**
- 2.271 Kit complementario de vajilla familiar aproximadamente **\$31,654**
- 605 Kit complementario de alimentos aproximadamente **\$605,000**
- 498 Toldos mosquiteros aproximadamente **\$6,000**

FORTALECIMIENTO DEL SNDGR EN LA RESPUESTA

Acciones Desarrolladas ante Emergencia Sanitaria por COVID-19

ACCIONES REALIZADAS POR EL SNGRE
EJERCICIO DEL LIDERAZGO PARA LA ARTICULACIÓN
DE LA MTT4 DE ALOJAMIENTOS Y ASISTENCIA
HUMANITARIA CON EL SNDGR



INSTALACIÓN DE HOSPITAL CAMPAÑA EN LAS INSTALACIONES DEL
HOSPITAL TEODORO MALDONADO CARBO



30-marzo-2021; Montaje de hospital campaña en las instalaciones del Hospital TMC, Guayaquil.

LOGROS ALCANZADOS:

- Activa en atención emergencia sanitaria por COVID 19
- 1.860.911 familias han recibido kits de alimentos.
- 1.427.031 personas han recibido el bono de protección familiar
- 28.505 coordinaciones de medidas de protección con las Unidades Judiciales para la atención de casos de vulneración de derechos.
- 3.721 casos atendidos a nivel nacional por vulneración de derechos a niñas, niños y adolescentes

El Servicio Nacional de Gestión de Riesgos y Emergencias puso a disposición del Hospital Teodoro Maldonado Carbo (HTMC) de Guayaquil el Hospital Campaña que fue donado por el Gobierno de Estados Unidos, en diciembre del año 2020 y que ha servido para atender a personas que tengan dificultad respiratoria y sintomatología durante la pandemia por Covid-19.

EQUIPADO CON:

- Carpas
- Camillas
- Iluminación y tomacorrientes
- Aires acondicionados
- Lavamanos

Servicio Nacional de Gestión de
Riesgos y Emergencias



FORTALECIMIENTO DEL SNDGR EN LA RESPUESTA

Acciones en atención a emergencia en Napo y Orellana; Proceso de erosión regresiva



ACCIONES A NIVEL ESTRATÉGICO

- Asesoramiento y asistencia técnica al COE Cantonal El Chaco, Joya de los Sachas y Orellana; COE Provincial Napo y Orellana, para la coordinación interinstitucional
- Asistencia técnica para la elaboración del Plan de contingencia de El Chaco, la Joya de los Sachas y de Fco. De Orellana.



ACCIONES A NIVEL OPERATIVO

- Sobrevuelo y registro fotográfico de la afectación por el proceso de erosión regresiva.
- Levantamiento de información sobre zonas afectadas, y apoyo en evacuación de varias familias de San Rafael, San Luis y San Carlos del Cantón El Chaco
- Elaboración y actualización de mapa operacional
- Ejecución de 4 talleres con COE Cantonal y COE provincial en manejo de emergencia.
- Identificación de los alojamientos temporales y pre-posicionamiento de insumos y bienes para implementar alojamientos temporales.
- Entrega de asistencia humanitaria
- Socialización a los diferentes actores sobre las herramientas operativas para la atención (Evaluación Inicial de necesidades EVIN; Gestión de Alojamientos Temporales, Normas mínimas de asistencia humanitaria, etc)
- Se ejecutaron 3 simulacros y 1 simulación con escenarios hipotéticos de socavamiento por erosión y por inundación, con una participación de 164 personas,
- Asistencia técnica en centros de acopio.
- Fortalecimiento a las Comunidades



FORTALECIMIENTO DEL SNDGR EN LA RESPUESTA

Acciones en atención a emergencia Hundimiento en Zaruma, cantón El Oro



ACCIONES A NIVEL ESTRATÉGICO

- Asesoramiento y asistencia técnica al COE Cantonal
- Asistencia técnica para la elaboración del Plan de contingencia Zaruma
- Se encuentran activos el Comité de Operaciones de Emergencias Cantonal de Zaruma, COE Provincial de El Oro y COE Nacional.



ACCIONES A NIVEL OPERATIVO

- Levantamiento de información sobre zonas afectadas, y evaluación EVIN
- Elaboración y actualización de mapa operacional
- Identificación de los alojamientos temporales y pre-posicionamiento de insumos y bienes para implementar alojamientos temporales.
- Entrega de asistencia humanitaria
- Socialización a los diferentes actores sobre las herramientas operativas para la atención (Evaluación Inicial de necesidades EVIN; Gestión de Alojamientos Temporales, Normas mínimas de asistencia humanitaria, etc.)
- Asistencia técnica en centros de acopio.
- Fortalecimiento a las Comunidades



FORTALECIMIENTO DEL SNDGR EN LA RESPUESTA

Acciones en atención a varios cantones afectados por emergencias



12-feb; Deslizamiento en Chunchi; Prov. Chimborazo



05-marzo; Caída de ceniza del volcán Sangay



Inundaciones en varios sectores del país



ACCIONES A NIVEL ESTRATÉGICO

- ❓ Asesoramiento los COES territoriales para la coordinación interinstitucional
- ❓ Instalación del Puestos de Mando Unificado (PMU) para coordinación operativa
- ❓ Socialización a los diferentes actores sobre las herramientas operativas para la atención (Evaluación Inicial de necesidades EVIN; Gestión de Alojamientos Temporales, Normas mínimas de asistencia humanitaria, etc)
- ❓ Fortalecimiento a las Comunidades



ACCIONES A NIVEL OPERATIVO

- ❓ Levantamiento de información sobre zonas afectadas
- ❓ Evaluación inicial de necesidades EVIN
- ❓ Entrega de asistencia humanitaria
- ❓ Dotar insumos para implementación de alojamientos temporales.

FORTALECIMIENTO DEL SNDGR EN LA RESPUESTA

Acciones en atención a varios cantones afectados por emergencias



ACCIONES A NIVEL ESTRATÉGICO

- Asesoramiento los COES territoriales para la coordinación interinstitucional
- Socialización a los diferentes actores sobre las herramientas operativas para la atención (Evaluación Inicial de necesidades EVIN; Gestión de Alojamientos Temporales, Normas mínimas de asistencia humanitaria, etc)
- Fortalecimiento a las Comunidades



ACCIONES A NIVEL OPERATIVO

- Levantamiento de información sobre zonas afectadas
- Evaluación inicial de necesidades EVIN
- Entrega de asistencia humanitaria
- Dotar insumos para implementación de alojamientos temporales.



Aluvión en Guano, Chimborazo

Asistencia técnica al GADM de Guano sobre el manejo de centros de acopio (donaciones), utilizando la metodología desarrollada por el SNGRE.



Deslizamiento en Chunchi, Chimborazo

Evaluación de la Calidad de la Asistencia Humanitaria gestionada por los organismos del SNDGR.

GESTIÓN INTERINSTITUCIONAL

Servicio Nacional de Gestión de
Riesgos y Emergencias



REDUCCIÓN DEL RIESGO

Servicio Nacional de Gestión de
Riesgos y Emergencias



República
del Ecuador



Juntos
lo logramos

FORTALECIMIENTO DE CAPACIDADES

Comités Comunitarios de Gestión de Riesgos

89

COMITÉS
COMUNITARIOS
CONFORMADOS
a nivel nacional



89

COMITES DE
OPERACIONES DE
EMERGENCIAS
a nivel nacional

56

COMITÉS
COMUNITARIOS
FORTALECIDOS
a nivel nacional

22

KIT COMUNITARIOS DE
FORTALECIMIENTO
a nivel nacional

FORTALECIMIENTO DE CAPACIDADES

Comités Comunitarios de Gestión de Riesgos

26.784

PERSONAS SENSIBILIZADAS

Para la reducción del riesgo de desastres
a nivel nacional.



13.502

PERSONAS CAPACITADAS

A través de la Plataforma Virtual del SNGRE
a nivel nacional.

202

ACTORES DEL SNDGR

FORTALECIDOS

En Gestión Inclusiva del Riesgo de
desastres.

Servicio Nacional de Gestión de
Riesgos y Emergencias



Firma del Acuerdo Interministerial para la Reducción de Riesgos de Desastres



13 de octubre de 2021

Instituciones Participantes:

- Ministerio de Economía y Finanzas,
- Secretaria Nacional de Planificación,
- Ministerio de Ambiente
- Ministerio de Desarrollo Urbano y Vivienda,
- Ministerio de Inclusión Económica y Social,
- Ministerio de Salud,
- Superintendencia de Ordenamiento Territorial,
- Secretaria de Educación Superior, Ciencia, Tecnología e Innovación,
- Ministerio de Educación,
- Ministerio de Transporte y Obras Públicas

El evento buscó resaltar la importancia de la cooperación y los resultados del trabajo articulado junto con organismos internacionales en el ámbito de la reducción de riesgos.

Resultados:

Suscripción de acuerdo ministerial para:

- Fortalecer, la gobernanza para la Gestión de Riesgos de desastres a través de la articulación de los diferentes niveles de gobierno y de los actores del Sistema Nacional Descentralizado de Gestión de Riesgos.
- Mejorar e impulsar el conocimiento del riesgo de desastres en todo el territorio nacional con la participación de la academia e instituciones técnico-científicas, como una herramienta para la toma de decisiones.
- Fortalecer la capacidad, instrumentos y mecanismos de las instituciones que conforman el Sistema Nacional Descentralizado de Gestión de Riesgos para la preparación, respuesta y rehabilitación luego de la ocurrencia de una emergencia y/o desastre.

Servicio Nacional de Gestión de
Riesgos y Emergencias



LINEAMIENTOS ESTRATÉGICOS PARA LA GESTIÓN DE RIESGOS DE ECUADOR



Mediante Resolución No. SNGRE-155-2021, el Director General del SNGRE, INSTITUCIONALIZA los “Lineamientos Estratégicos para la reducción de Riesgos de Ecuador” herramienta que nace con el propósito de generar el compromiso de los niveles sectoriales, territoriales y ciudadanía en general, para la toma de acciones inmediatas para la reducción de Riesgos en el Ecuador.

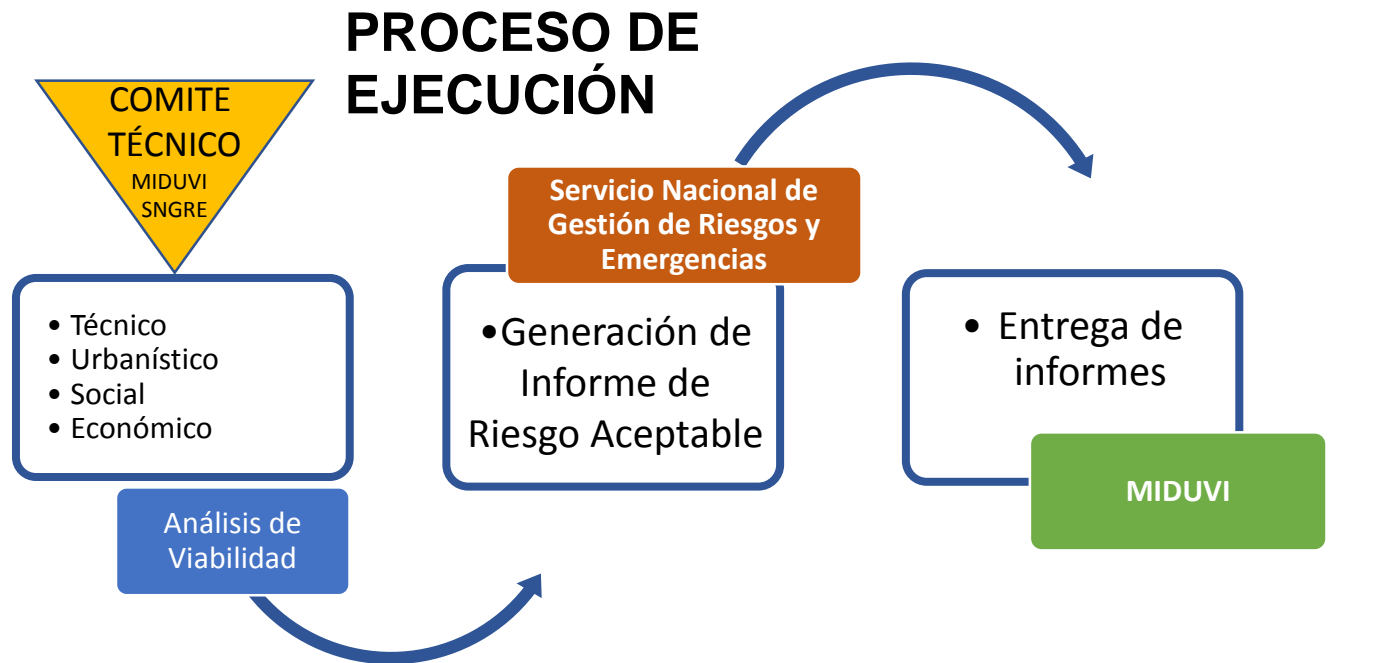
Objetivos a los que apuntan los lineamientos estratégicos para la reducción de riesgos:

1. Gobernanza para la gestión de riesgos de desastres
2. Conocimiento e investigación en gestión de riesgos
3. Identificación del riesgo desde la perspectiva sectorial y local
4. Control y uso del suelo con la variable riesgos
5. Infraestructura segura y resiliente
6. Educación, capacitación y participación
7. Preparación y respuesta institucional

ANÁLISIS DEL RIESGO

DETERMINACIÓN DE RIESGO ACEPTABLE DEL BANCO DE SUELOS

Escala Nacional (MIDUVI – SNGRE)



413

INFORMES ENTREGADOS

Desde el inicio del proyecto “Casa para Todos”.

30

INFORMES ENTREGADOS

49

TERRENOS ANALIZADOS

Servicio Nacional de Gestión de Riesgos y Emergencias



PROYECTO ENCAUZAMIENTO DE LA QUEBRADA LA TOTORAS

Avances y estado contractual de la obra

Contrato de obra:

Terminado unilateralmente por incumplimientos de las cláusulas contractuales.

Contrato de fiscalización:

Terminado unilateralmente por incumplimientos de las cláusulas contractuales.

Estado actual:

La administración del contrato se encuentra realizando la liquidación económica del contrato, con la finalidad de cancelar lo efectivamente ejecutado (de acuerdo a las especificaciones técnicas) por la Contratista de obra.

En dialogo con otras instituciones del Gobierno Central para el traspaso del proyecto y la continuidad de la obra.



GEOPORTAL DEL SNGRE

Visor con información de SAT Tsunami



Enlace: <https://srvportal.gestionderiesgos.gov.ec/portal/apps/opsdashboard/index.html#/9ecc9657b6804b9db603b613b806b7f0>

TABLERO DE CONTROL DE EXPOSICIÓN DE INFRAESTRUCTURA ANTE TSUNAMI

Servicio Nacional de Gestión de Riesgos y Emergencias

Visor con datos de estimación de daños en los predios en la emergencia de Zaruma



Enlace: <https://srvportal.gestionderiesgos.gov.ec/portal/apps/opsdashboard/index.html#/c5203d2e471d4b3bbe4c4d9bf95bf1cf>

TABLERO DE CONTROL OPERACIONAL DE EMERGENCIA ZARUMA

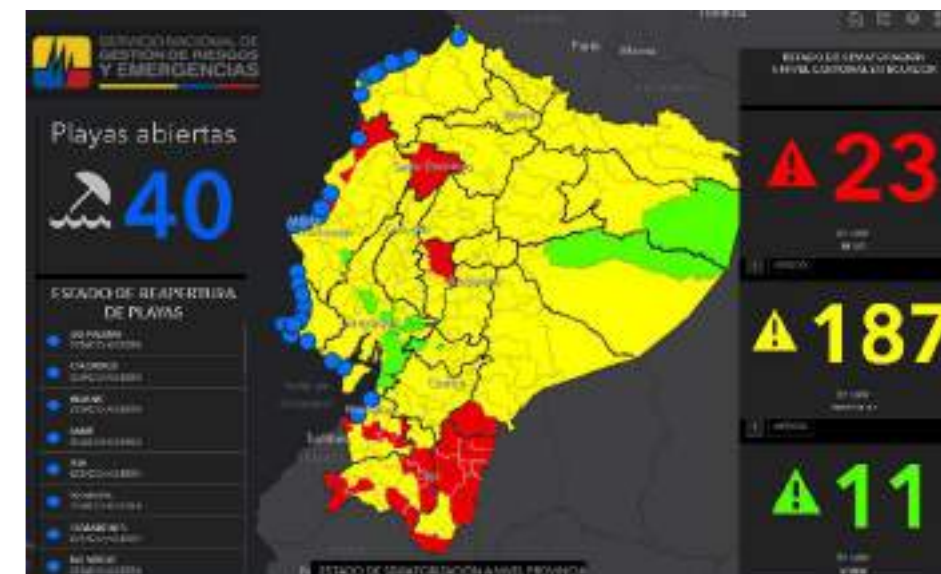


GEOPORTAL DEL SNGRE

FENÓMENO DE EROSIÓN HÍDRICA REGRESIVA EN EL RÍO COCA



[APLICATIVO DE SEMAFORIZACIÓN CANTONAL Y APERTURA DE PLAYAS, 2 DE JULIO DE 2021](#)



EROSIÓN REGRESIVA – SEDIMENTACIÓN RIO COCA

Acciones realizadas en el proceso de sedimentación río Coca

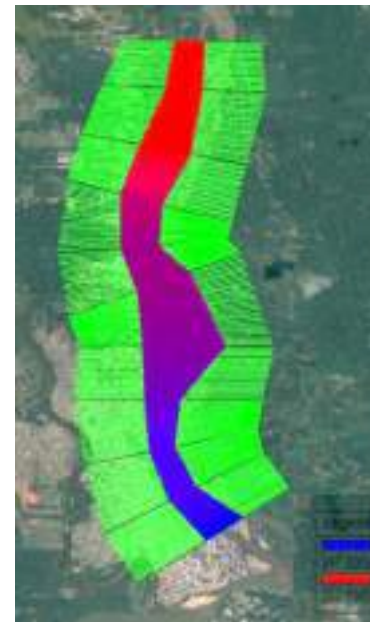
Informes técnicos de levantamiento de información (batimetría-ADCP) INAMHI-SNGRE




Desarrollo de ejes de acción SNGRE :

1. Comprender la amenaza y analizar los riesgos
2. Fortalecimiento de capacidades locales
3. Preparativos para la respuesta institucional y comunitaria y las acciones contingentes necesarias

**El Servicio Nacional de Gestión de Riesgos y Emergencias junto a los Gobiernos Autónomos Descentralizados de los cantones El Chaco, Joya de los Sachas y Francisco de Orellana han trabajado en la elaboración de Planes de Contingencia, Planes de Evacuación para las comunidades con alta exposición de la cuenca alta y activación de Alojamiento Temporales.*



Modelación de sedimentación-erosión y análisis del proceso de sedimentación




Se identificó cambios de morfología y características litológicas en las márgenes del río Coca, sector Puerto Francisco de Orellana años 2016-2021

EROSIÓN REGRESIVA DEL RÍO QUIJOS

Comisión Técnico Científica

Instituto de Investigación Geológico y Energético

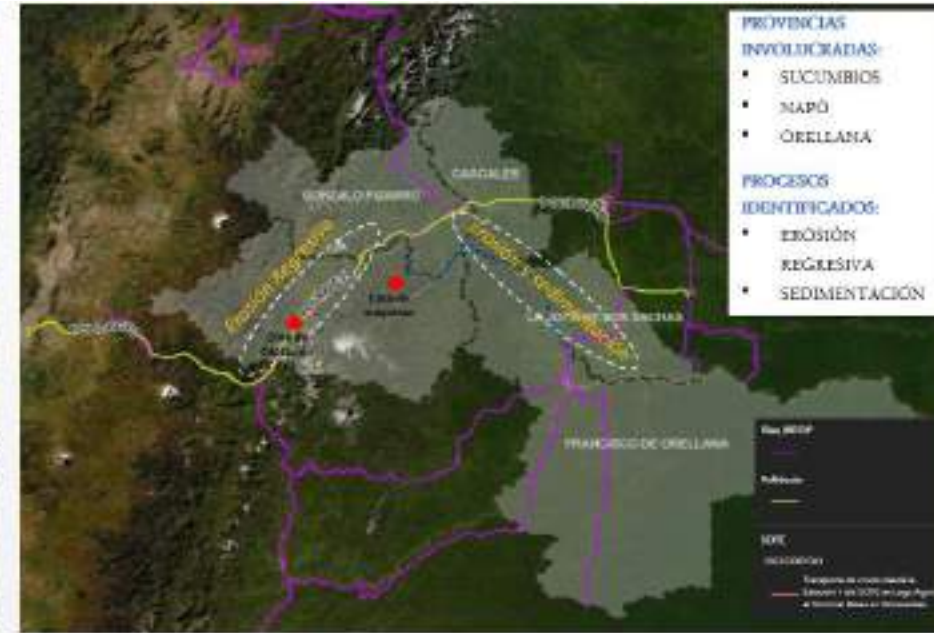


“EMISIÓN DE ALERTA ROJA, 21 MAYO 2021”

TRAMO FLUVIAL COMPRENDIDO ENTRE LA OBRA DE CAPTACIÓN CCS HASTA LA CONFLUENCIA CON EL RÍO NAPO (APROX. 130 M)

ESTRATEGIA PRESENTADA POR EL SNGRE RESULTADOS ALCANZADOS:

- Trabajo articulado con instituciones del SNDGR
- Identificación de franjas para, en caso de ser necesario, iniciar la evacuación preventiva y progresiva de las comunidades.
- Implementación de alojamientos temporales en los cantones de incidencia y la disponibilidad de los bienes para la implementación de los mismos.



ACCIONES REALIZADAS EMERGENCIA CHIMBO



Deslizamiento en el barrio Tambán



Afectación e la vía Chimbo – El Cristal

22 de diciembre, Hundimiento que provocó afectaciones en cinco viviendas, una iglesia, una casa comunal y una cancha de fútbol. Además, daños en la vía Chimbo – El Cristal.

Intervención SNGRE

- Delimitación del área afectada
- Toma de decisiones oportunas y
- Monitoreo permanente de la amenaza
- Evacuación pertinente de las familias asentadas en este sector.
- Habilitación urgente de un alojamiento temporal.
- Coordinación con MTOP del desvío del tránsito hacia la vía Guaranda – Balsapamba.

APOYO TÉCNICO EN LA GESTIÓN DE RIESGOS PARA LOS GADS

3

PROVINCIAS:

EMERALDAS, LOJA Y PASTAZA

En las provincias de Esmeraldas y Loja se realizaron análisis de movimientos en masas en varios sectores que presentan inestabilidad de taludes.

En la provincia de Morona Santiago se realizó el análisis fluvial del río Upano, el cual está siendo afectado por la sedimentación generada por la erupción del volcán Sangay, con la finalidad de identificar las áreas inundables y los poblados ribereños que serían afectados en caso de desborde de ríos.



ACCIONES PARA LA REMEDIACIÓN Y RECUPERACIÓN DE ZARUMA

Monitoreo de control horizontal y vertical en el casco urbano de Zaruma

FTP (Repositorio de Información)
IIGE-SNGRE-ARCERNNR-MERNNR



Cooperación Interinstitucional Medición de la Red Geodésica de 2017

MERNNR - SNGRE - IGM - ESPE, GAD Cantonal para ejecutar actividades en el área Portovelo-Zaruma.



Servicio Nacional de Gestión de Riesgos y Emergencias



COOPERACIÓN SNGRE – JICA – MIDUVI



EVALUACIÓN DE EDIFICIOS PARA EVACUACIÓN VERTICAL, SNGRE - MIDUVI

TALLER DE SOCIALIZACIÓN DEL PLAN DE EVACUACIÓN EN SANTA CRUZ

INSTALACIÓN DE SEÑALÉTICAS DE ALTURA DEL NIVEL DEL SUELO, EN SANTA CRUZ

VALIDACIÓN DEL MODELO DE INUNDACIÓN DEL INOCAR/ IDENTIFICACIÓN DE ZONAS SEGURAS, PUNTOS DE ENCUENTRO EN SANTA CRUZ, SAN CRISTÓBAL E ISABELA



Ciudades Resilientes	Cantidad/edificios
Salinas	2
Atacames	2
Crucita	2
Esmeraldas	2
Santa Cruz	2
Bahía de Caráquez	2
Santa Elena	2



COOPERACIÓN INTERNACIONAL

Servicio Nacional de Gestión de
Riesgos y Emergencias



Día Internacional para la Reducción de Riesgos

- Evento por la Conmemoración del Día Internacional para la Reducción del Riesgo de Desastres (DIRRD), referente a la Meta "F" del Marco de Sendai “Mejorar considerablemente la cooperación internacional para los países en desarrollo mediante un apoyo adecuado y sostenible que complemente las medidas adoptadas a nivel nacional para la aplicación del presente Marco para 2030”, ejecutado en coordinación con el PMA y el SNGRE el 14 de Octubre, en la ciudad de Guayaquil.



- En este evento se llevó a cabo la Firma de convenio entre el Programa Mundial de Alimentos y el Servicio Nacional de Gestión de Riesgos y Emergencias (SNGRE)

CONVENIOS DE COOPERACIÓN INTERNACIONAL

JICA: CONVENIO MARCO DE COOPERACION ENTRE EL SNGREY LA ONG PLAN INTERNACIONAL INC.

12 de octubre de 2021



Servicio Nacional de
Gestión de Riesgos
y Emergencias



Agencia de Cooperación
Internacional del Japón

ACUERDO MARCO DE COOPERACIÓN ENTRE EL INSTITUTO UNIVERSITARIO DE LAS NACIONES UNIDAS PARA EL MEDIO AMBIENTE Y LA SEGURIDAD HUMANA (UNU-EHS) Y EL SNGRE.

21 de diciembre de 2021



Servicio Nacional de
Gestión de Riesgos
y Emergencias



UNITED NATIONS
UNIVERSITY

UNU-EHS

Institute for Environment
and Human Security

Servicio Nacional de Gestión de
Riesgos y Emergencias



ACTIVIDADES CON COOPERANTES

VII Plataforma Regional para la Reducción del Riesgo de Desastres en las Américas y el Caribe (PR21)

La 7ma Plataforma Regional para la Reducción del Riesgo de Desastres en las Américas y el Caribe - PR21 - se llevó a cabo, virtualmente, auspiciada por el Gobierno de Jamaica y coorganizada junto con la Oficina de las Naciones Unidas para la Reducción del Riesgo de Desastres (UNDRR) - Oficina Regional para las Américas y el Caribe, y la Agencia Caribeña para la Gestión de Emergencias y Desastres (CDEMA).

03 de noviembre de 2021

Ejercicio de Simulación con escenario Sismo Tsunami

Con la participación de diferente cooperantes internacionales y demás instancias nacionales, con la finalidad de medir el flujo de comunicación y generación de productos para la toma de decisiones, como el Equipo Humanitario País de Naciones Unidas, y USAID /BHA por la participación activa durante esta simulación como parte de la MTT 8

18 de noviembre de 2021

Servicio Nacional de Gestión de
Riesgos y Emergencias



COOPERACIÓN INTERNACIONAL

Donaciones / Ayuda Humanitaria 2021 / Fortalecimiento a la Cooperación

GOBIERNO DE FRANCIA



21 de septiembre 2021 – El Puyo
60EPP uniformes y equipos para
los cuerpos de bomberos

COORDINACIÓN DE AYUDA HUMANITARIA



02 de septiembre 2021 – Haití
3 toneladas de
kits/medicamentos/alimentos no
pericibles

ACTIVIDADES DE FORTALECIMIENTO

- Taller regional para los países miembros del Comité Andino Ad Hoc de Prevención de Desastres –CAPRADE (27 de septiembre).
- PROSUR - Espacio regional asistencia mutua en caso de desastres . Ecuador, Brasil, Colombia.
- Taller “Desarrollo del estudio de factibilidad del Sistema Integrado de Gestión de Datos del RUAD”, organizado por el PMA (30 de agosto de 2021).
- Curso “Desarrollo de capacidades para la gestión de riesgos inclusiva en personas con discapacidad en la comunidad” Centro Internacional JICA Tokio. (20 al 24 septiembre)

COORDINACIÓN DE AYUDA HUMANITARIA

Ayuda Humanitaria para Haití desde el SNGRE

No	DESCRIPCIÓN / CARÁCTERÍSTICAS DEL BIEN	MARCA	CANTIDAD/ UNIDADES	OBSERVACIONES
1	COLCHONES	S/M	155	
2	KIT DE ALMOHADAS	S/M	200	CADA KIT CONTIENE 2 ALMOHADAS
3	JUEGOS DE SÁBANAS	S/M	400	
4	COLCHAS DE HILO	S/M	400	

LOGROS ALCANZADOS

- Entrega de asistencia en los tiempos previstos, con la articulación interinstitucional y activación del SNDGR
- Fortalecer los lazos y relaciones internacionales con la República de Haití en materia de gestión de riesgos de desastres.

DONACIONES DE LA COOPERACIÓN INTERNACIONAL

•DONACIÓN DE BIENES DEL PROGRAMA MUNDIAL DE ALIMENTOS A FAVOR DEL SNGRE

•Donación de 50 Kits para la Evaluación Inicial de Necesidades (EVIN), valorada en su totalidad en US \$ 52.457,44, donación recibida en la ciudad de Guayaquil el 01 de diciembre de 2021.

•Donación de 5 Unidades de Almacenaje Móviles (Mobile Storage Units - MSU) financiado en el marco del Proyecto del plan Estratégico País Ecuador con USAID BHA, valorada en 60.000,00, donación recibida en la ciudad de Guayaquil el 10 de diciembre de 2021.



Programa
Mundial
de Alimentos



Servicio Nacional de Gestión de
Riesgos y Emergencias



Gobierno
del Encuentro | Juntos
lo logramos

EJECUCIÓN PRESUPUESTARIA SNGRE 2021

Servicio Nacional de Gestión de
Riesgos y Emergencias



EJECUCIÓN PRESUPUESTARIA 2021

PRESUPUESTO INSTITUCIONAL	CODIFICADO	ANTICIPO	DEVENGADO	EJECUTADO	EJECUTADO %
INVERSIÓN	\$976,151	\$246,175	\$345,122	\$591,297	61%
CORRIENTE	\$9,674,403	\$0	\$9,426,411	\$9,426,411	97%
TOTAL	\$10,650,554	\$246,175	\$9,771,533	\$10,017,708	94%

El Servicio Nacional de Gestión de Riesgos y Emergencias, al 31 de diciembre de 2021 tuvo una asignación presupuestaria de \$10,650,554 USD (Corriente + Inversión) y una ejecución de \$10,017,708 USD, el cual representa el 94 % de avance.

***No incluye 998 e incluye anticipos no devengados**

INCLUSIÓN DE LA GESTIÓN DE RIESGOS EN EL PLAN DE CREACIÓN DE OPORTUNIDADES- 2021-2025



EJE4 - SEGURIDAD INTEGRAL

Objetivo 9

Garantizar la seguridad ciudadana, orden público y gestión de riesgos

Política 9.3

Impulsar la reducción de riesgos de desastres y atención oportuna a emergencias ante amenazas naturales o antrópicas en todos los sectores y niveles territoriales

Lineamientos Territoriales

B6. Garantizar que en el proceso de clasificación y subclasificación de suelo se incorpore de manera transversal la gestión de riesgos, así como variables de conservación ambiental.
B9. Reducir la vulnerabilidad de los asentamientos humanos en el Espacio Marino Costero.
E1. Mejorar e impulsar el conocimiento del riesgo de desastres en todo el territorio nacional, con la participación de la academia e instituciones técnico-científicas, para la toma de decisiones que promuevan un desarrollo sostenible.
F9. Fortalecer la resiliencia ante los efectos del cambio climático y los eventos adversos de la naturaleza.
G3. Incluir la variable de gestión de riesgo de desastres en todos los niveles de acción en el territorio.
G10. Desarrollar e implementar sistemas de alerta para gestionar los riesgos de desastres en todos los niveles territoriales.
G11. Incorporar en el ordenamiento del territorio medidas para la implementación de programas de relocalización y reubicación de asentamientos humanos en zonas de riesgo no mitigable.

Metas

Meta 9.3.1 . Reducir la tasa de muertes por desastres de 0,11 a 0,06 por cada 100.000 habitantes

Meta 9.3.2 Incrementar el nivel de eficiencia en la gestión de identificación del riesgo ejecutada por el Sistema Nacional Descentralizado de gestión de Riesgos (SNDGR) de 76,36% a 84,00%

Meta 9.3.3 Incrementar el nivel de eficiencia en la gestión de manejo de desastre del riesgo ejecutada por el Sistema Nacional Descentralizado de gestión de Riesgos (SNDGR) de 73,25% a 80,58%