

Informe Nro. 87 Época Lluviosa del 01 de enero al 04 de mayo de 2022

Fecha y Hora de actualización: miércoles, 04 de mayo de 2022 – 19:54:070 / Página 1 de 18

1. Identificación del evento peligroso



Situación peligrosa:	Época Lluviosa
Localización:	A nivel nacional
Fecha de inicio de situación peligrosa:	Desde 01 de enero al 04 de mayo de 2022
Descripción de la situación actual:	De acuerdo al monitoreo realizado, durante el periodo antes mencionado, en 155 cantones, se han registrado 1.272 eventos peligrosos por lluvias. Las provincias con mayores afectaciones a personas son: Los Ríos, Guayas, Esmeraldas, Pichincha, Cotopaxi, El Oro y Bolívar.

2. Estado de ríos

En el seguimiento realizado por las Unidades de Monitoreo del SNGRE, al momento se reportan 9 ríos con tendencia a aumentar de nivel.

Provincia	Cantón	Parroquia	Sector	Nombre del Río
Con tendencia a aumentar de nivel (09)				
Esmeraldas	Quinindé	Rosa Zárate (Quinindé), Cabecera Cantonal	Quinindé	Quinindé
Esmeraldas	Quinindé	Chura (Chancama) (Cab. En El Yerbero)	Salinas	Esmeraldas
Esmeraldas	Quinindé	La Unión	San Ramón	Cocola
Esmeraldas	Quinindé	La Unión	Bellavista y otros sectores	Colorado
Esmeraldas	Rioverde	Chumundé	Rioverde	Rioverde
Esmeraldas	Eloy Alfaro	San Francisco De Onzole	Varias comunidades	Onzole
Esmeraldas	Eloy Alfaro	San José De Cayapas	Varias comunidades	Cayapas
Esmeraldas	Eloy Alfaro	Borbón	Varias comunidades	Santiago
Esmeraldas	Muisne	San Gregorio	Puerto Nuevo	Sucio

3. Afectaciones por eventos peligrosos – Resumen

Desde el 01 de enero del 2022 hasta la presente fecha, por la época lluviosa se han registrado los siguientes eventos:








Provincia	ALUVIÓN	COLAPSO ESTRUCTURAL	DESPLAZAMIENTO	GRANIZADA	HUNDIMIENTO	INUNDACIÓN	SOCAVAMIENTO	TORMENTA ELÉCTRICA	VENDAVAL	NO. EVENTOS
Azuay	1	6	34		3	14	2			60
Bolívar	3	7	81		6	16	8			121
Cañar		4	12			5	4			25
Carchi	1		6			1			1	9
Chimborazo	15	1	36	1		6	4	1	1	65
Cotopaxi	12	3	18		2	12	4			51
El Oro	6	2	111		9	24	8			160
Esmeraldas		5	17		1	23	2			48
Guayas		24	10			44	13		13	104
Imbabura	1	1	22			1	1			26
Loja	7	5	55		1	8	1		1	78
Los Ríos		4				59	3		6	72
Manabí	1	4	5		3	21	2			36
Morona Santiago	1		10			6	2		3	22
Napo			10			2			1	13
Orellana			4		1	5	2		2	14
Pastaza			4			8			1	13
Pichincha	5	35	199	2	1	35	4	3	1	285
Santa Elena		3	1			8	1			13
Santo Domingo De Los Tsáchilas	1	5	19		1	10				36
Tungurahua	3	2	2					1		8
Zamora Chinchipe	1	4	7				1			13
Suma total	58	115	663	3	28	308	62	5	30	1272

Fuente: Unidades de Monitoreo - SNDGR. 04/05/2022 13:30

Informe Nro. 87 Época Lluviosa del 01 de enero al 04 de mayo de 2022

Fecha y Hora de actualización: miércoles, 04 de mayo de 2022 – 19:54:070 / Página 2 de 18

Producto de los eventos descritos en la tabla anterior, se han registrado las siguientes afectaciones:

Afectación a Personas:					
	Fallecidos:	44		Heridos:	91
	Personas afectadas:	33.231		Personas damnificadas:	1.300
Afectación a Viviendas:					
	Viviendas afectadas:	7.826		Viviendas destruidas:	177
Afectación a servicios básicos esenciales e infraestructura:					
Vías afectadas (metros lineales):			Superficie agrícola (hectáreas):		
	Primer orden:	25.810		Afectación parcial:	2.982
	Segundo orden	14.035		Afectación total o pérdida:	556
	Tercer orden	28.867		Total de superficie agrícola impactada:	3.538
	Total vías afectadas:	68.712			
	Puentes afectados:	26		Puentes destruidos:	13
Otras afectaciones					
	Bienes públicos afectados:	139		Bienes privados afectados:	179
	Bienes públicos destruidos:	96		Bienes privados destruidos:	35
	Unidades Educativas afectadas:	39		Unidades de Salud afectadas:	3

Detalle de afectaciones por provincias:

Provincia	No. Evento	Fallecidos	Heridos	Personas afectadas	Familias afectadas	Personas Damnificadas	Familias Damnificadas	Viviendas Afectadas	Viviendas Destruídas	U. Educativos Afectados	Centros De Salud Afectados	Puentes Afectados	Puentes Destruídos	Bienes Públicos Afectados	Bienes Públicos Destruídos	Bienes Privados Afectados	Bienes Privados Destruídos	Metros Lineales De Vías Afectadas	Ha Cultivo Afectados	Ha Cultivo Perdidos
Azuay	60	5	7	174	31	67	23	93	15	0	1	4	2	3	32	21	1	9275	0	0
Bolívar	121	0	0	476	117	21	6	22	5	3	0	4	2	16	4	16	16	7589	256	59
Cañar	25	0	0	16	12	8	2	20	4	0	0	1	4	3	5	1	0	663	0	0
Carchi	9	0	0	77	14	0	1	9	1	0	0	0	0	0	0	0	0	140	0	0
Chimborazo	65	1	2	91	26	4	1	19	2	1	0	3	0	1	0	3	0	6831	0	0
Cotopaxi	51	1	0	1105	302	388	111	63	96	1	0	0	0	5	2	3	0	16000	446	145
El Oro	160	4	2	909	241	46	39	245	6	0	0	1	0	19	3	2	2	3400	4	39
Esmeraldas	48	0	0	2693	667	27	14	711	3	0	2	0	1	3	0	0	0	955	0	0
Guayas	104	0	0	6966	2593	204	57	1722	10	14	0	1	0	4	0	14	0	635	1504	0
Imbabura	26	1	0	16	4	0	0	3	0	0	0	1	0	0	0	0	0	645	1	0
Loja	78	2	3	282	97	54	17	104	15	3	0	2	1	5	3	6	0	1465	16	0
Los Ríos	72	0	0	17869	5070	17	3	4380	2	0	0	3	0	1	0	1	1	3935	753	313
Manabí	36	0	0	396	95	10	3	94	3	5	0	0	0	1	0	0	0	160	0	0
Morona Santiago	22	0	0	30	8	0	0	7	1	2	0	0	0	3	0	0	0	303	0	0
Napo	13	0	0	3	1	0	0	2	0	0	0	0	0	1	0	0	0	205	2	0
Orellana	14	0	0	100	20	0	0	20	0	0	0	0	0	0	0	0	0	78	0	0
Pastaza	13	0	0	242	54	26	5	14	3	0	0	0	0	0	0	0	0	735	0	0
Pichincha	285	29	71	1322	309	407	106	156	9	9	0	5	0	71	47	109	14	10182	0	0
Santa Elena	13	0	2	186	254	0	0	85	0	0	0	0	0	1	0	2	0	5	0	0
Santo Domingo De Los Tsáchilas	36	0	2	212	46	21	4	49	1	0	0	0	1	2	0	1	1	2455	0	0
Tungurahua	8	0	0	46	11	0	0	4	0	0	0	0	0	0	0	0	0	2896	0	0
Zamora Chinchipe	13	1	2	20	4	0	0	4	1	1	0	1	2	0	0	0	0	160	0	0
Suma total	1272	44	91	33231	9976	1300	392	7826	177	39	3	26	13	139	96	179	35	68712	2982	556

Fuente: Unidades de Monitoreo - SNDGR. 04/05/2022 13:30

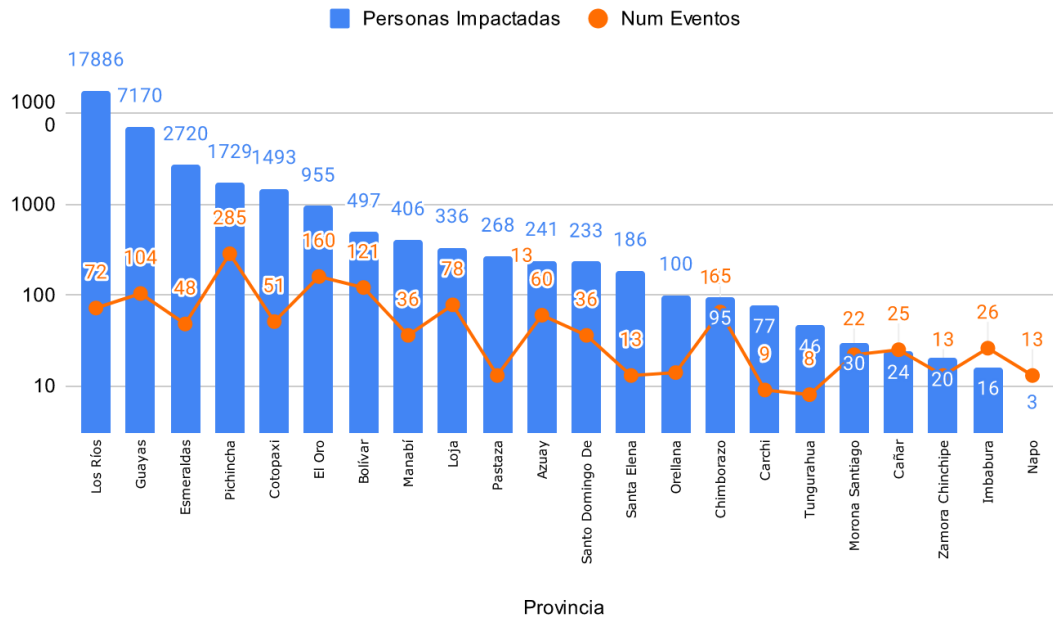
Para el detalle de afectaciones a nivel cantonal [\(ver anexo\)](#)

Informe Nro. 87 Época Lluviosa del 01 de enero al 04 de mayo de 2022

Fecha y Hora de actualización: miércoles, 04 de mayo de 2022 – 19:54:070 / Página 3 de 18

A continuación se presenta el gráfico de número de eventos y personas impactadas por provincia

Num Eventos vs Personas Impactadas



Fuente: Unidades de Monitoreo - SNDGR. 04/05/2022 13:30
Personas impactadas incluye personas afectadas y damnificadas

A continuación, se presenta el detalle de personas fallecidas a causa de eventos relacionado con la época lluviosa desde enero 2022:

Provincia	Cantón	Parroquia	Sector	Evento	Fecha del Evento	Personas Fallecidas	Descripción
Pichincha	Quito	Cochapamba	San Carlos	Colapso Estructura	23/04/2022	1	Por inestabilidad de un talud por saturación de agua lluvia, se reportó el colapso de un muro de contención que provocó que tres personas quedaran atrapadas. En tareas de búsqueda y salvamento se reporta 2 personas heridas, 1 persona fallecida y 1 bien privado afectado (iglesia).
Imbabura	Ibarra	Lita	Vía Lita - Río Verde - San Francisco	Deslizamiento	18/04/2022	1	Debido a las lluvias registradas en los últimos días se registra 2 deslizamientos en la vía de tercer orden Lita - Río Verde - San Francisco, según el GAD Parroquial de Lita producto del segundo deslizamiento queda atrapado un camión con una persona fallecida.
Cotopaxi	Sigchos	Sigchos	Sector Gualligua	Aluvión	11/04/2022	1	A causa del represamiento del río Gualligua se produce un aluvión el mismo que arrastra a una persona (masculino de 78 años) que cuidaba su ganado en la ribera del río. El 13/04/2022 se encontró el cuerpo sin vida.
El Oro	Las Lajas	San Isidro	San Isidro	Inundación	31/03/2022	1	Se desbordó la quebrada San Isidro, donde se reportó una persona desaparecida quien fue arrastrada por la corriente. La persona fue encontrada sin signos vitales.
Azuay	Cuenca	Sayausí	Gulag - Marianza, km 12 vía Cuenca-Molleturo-Naranjal [E-582]	Deslizamiento	27/03/2022	5	A causa de las lluvias, se suscitaron deslizamientos de material pétreo, hasta la fecha se han encontrado 5 personas fallecidas, las personas fueron arrastrados por el deslizamiento.
Zamora Chinchipe	Paquisha	Paquisha	Cungumi Alto, sector minero	Deslizamiento	19/03/2022	1	Por lluvias se produjo un deslizamiento de tierra, que destruyó una vivienda de construcción mixta donde se reportó una persona fallecida
Loja	Loja	Valle	El Valle	Inundación	15/03/2022	1	Por el aumento de la quebrada Chinguilanchi, se reportó una menor desaparecida. CB, PPNN, FFAA, CINAT (Círculo Internacional de Auxiliadores Técnicos) y Gobernación realizaron las tareas de búsqueda y rescate de persona fallecida.
El Oro	El Guabo	Tendales Cab.En Puerto Tendales)	El Naranjo	Inundación	07/03/2022	1	Producto del desbordamiento del río Chaguana y el socavamiento de un muro de escollera se reportó una persona que se encontraba dentro de su caudal y fue arrastrada por la corriente.
Loja	Catamayo	El Tambo	La Merced	Inundación	04/03/2022	1	El aumento de caudal de la quebrada La Merced causó una inundación. CB Catamayo verificó la novedad, colaboró en la evacuación de aguas anegadas y realizó tareas de búsqueda de la persona fallecida.
Pichincha	Quito	Belisario Quevedo	La Gasca	Aluvión	31/01/2022	28	Por lluvias se reportó el desbordamiento de la quebrada Tejado que provocó un aluvión, cuyo arrastre de vegetación, piedras y lodo afectó a varias personas.
Chimborazo	Guamote	Guamote	Chanchán Tío Cajas	Tormenta Eléctrica	25/01/2022	1	Debido a las condiciones atmosféricas cayó un rayo sobre una persona. Policía Nacional realizó el levantamiento del cuerpo.
El Oro	Santa Rosa	Victoria	Dos Bocas	Inundación	05/01/2022	2	Debido a la creciente del río Saladillo, dos personas que se bañaban dentro su caudal fueron arrastradas por la fuerte corriente. Sus cuerpos fueron encontrados sin signos vitales.
Total:						44	

Informe Nro. 87 Época Lluviosa del 01 de enero al 04 de mayo de 2022

Fecha y Hora de actualización: miércoles, 04 de mayo de 2022 – 19:54:070 / Página 4 de 18

4. COE activados, casos representativos y acciones de respuesta

Por la época lluviosa en el periodo del 01 de enero hasta la fecha, se han activado los siguientes COE:

9 COE Provinciales activados		
No.	Provincia	Fecha de activación
1	Cañar	21/04/2022
2	Azuay	28/03/2022
3	Zamora Chinchipe	07/03/2022
4	El Oro	06/03/2022
5	Loja	05/03/2022
6	Pichincha	20/02/2022
7	Cotopaxi	31/01/2022
8	Los Ríos	30/01/2022
9	Bolívar	31/01/2022

37 COE Cantonales activados:					
No.	Cantón	Fecha de activación	No.	Cantón	Fecha de activación
1	Azuay/Santa Isabel	22/04/2022	19	El Oro/ Piñas	08/03/2022
2	Cañar/Biblian	21/04/2022	20	Loja/Chaguarpamba	07/03/2022
3	Cañar/Azogues	21/04/2022	21	Bolívar/San Miguel	07/03/2022
4	Azuay/Paute	21/04/2022	22	Loja/Espíndola	06/03/2022
5	El Oro/Portovelo	04/04/2022	23	Cotopaxi/Latacunga	05/03/2022
6	El Oro/Zaruma	28/03/2022	24	Loja/Quilanga	04/03/2022
7	Azuay/Cuenca	28/03/2022	25	Loja/Catamayo	04/03/2022
8	Guayas/ Balzar	27/03/2022	26	Chimborazo/Alausí	04/03/2022
9	Bolívar/Echandia	21/03/2022	27	Azuay/Girón	22/02/2022
10	Bolívar/Caluma	20/03/2022	28	Pichincha/Rumiñahui	17/02/2022
11	Santa Elena/Santa Elena	17/03/2022	29	Pichincha / Mejía	11/02/2022
12	Loja/Loja	15/03/2022	30	El Oro/Chilla	08/02/2022
13	El Oro/ Pasaje	15/03/2022	31	Los Ríos/Quinsaloma	31/01/2022
14	Azuay/Pucara	14/03/2022	32	Los Ríos/Valencia	31/01/2022
15	Los Ríos/Babahoyo	12/03/2022	33	Pichincha/Quito	31/01/2022
16	Bolívar/Guaranda	12/03/2022	34	Cotopaxi/Sigchos	30/01/2022
17	Loja/Sozoranga	11/03/2022	35	Cotopaxi/La Maná	30/01/2022
18	Bolívar/Las Navas	10/03/2022	36	Cotopaxi/Pujilí	30/01/2022
			37	Guayas/Balao	28/01/2022

Asimismo, por la época lluviosa, se han emitido las siguientes declaratorias de emergencias:

Declaratorias vigentes:

No	Fecha	Provincia	Cantón	Evento	Declaratoria de Emergencia
1	21/04/2022	Cañar	Azogues	Inundación	Declarar la situación de emergencia el cantón Azogues a causa del aumento de caudal del río Burgay.
2	04/04/2022	El Oro	Portovelo	Deslizamientos	Declarar la situación de emergencia por causa de fuerza mayor o caso fortuito en el Cantón Portovelo, por el plazo de 41 días, desde el 04 de abril hasta el 15 de mayo de 2022, con la finalidad de enfrentar las afectaciones derivadas de las lluvias que han causado daños al sistema de captación y conducción hasta la Planta de Tratamiento de Agua Potable.
3	28/03/2022	El Oro	Zaruma	Deslizamientos	Declarar en estado de emergencia, al cantón Zaruma por el plazo de 60 días, en virtud de la etapa invernal por fuertes lluvias registradas en varios puntos de la jurisdicción cantonal que han ocasionado deslizamientos de taludes que en algunos casos, ponen en riesgo la vida de las personas y la de sus bienes, así como el riesgo del servicio básico de agua potable y alcantarillado vitales en la cabecera cantonal y parroquiales.
4	24/03/2022	Loja	Loja	Inundación	Por la presencia de lluvias fuertes en el cantón y las afectaciones causadas, la alcaldesa declaró el Estado de Emergencia al cantón Loja.
5	20/03/2021	Bolívar	Caluma	Eventos de Época Lluviosa	Declarar en emergencia grave por época invernal en el cantón Caluma, a fin de mitigar los efectos causados por las fuertes lluvias en los diferentes sectores del cantón Caluma.
6	18/03/2022	Guayas	Alfredo Baquerizo	Inundación	Declarar en situación de emergencia focalizada en los sitios afectados a consecuencia de la fuerte estación invernal que provocó los desbordamientos de los Ríos: Chilintomo, Amarillo y Jujan en el cantón Alfredo Baquerizo Moreno Jujan.
7	18/03/2022	Azuay	Camilo Ponce Enríquez	Socavamiento	Declarar en Estado de Emergencia, Vial, Sanitaria, Puentes, Viviendas, Riveras de los Ríos y Asistencia Humanitaria a todo El Cantón Camilo Ponce Enríquez.
8	17/03/2022	Santa Elena	Santa Elena	Inundación	Declaratoria de emergencia cantonal por la época lluviosa
9	15/03/2022	El Oro	Chilla	Aluvión	GAD cantonal declaró en situación de emergencia al Cantón Chilla, debido a las afectaciones presentadas por época lluviosa.
10	10/03/2022	Loja	Catamayo	Aluvión	Se declara el estado de emergencia sanitaria y vial por las afectaciones que se han presentado por la época invernal, a fin de solventar las emergencias suscitadas en el cantón

Informe Nro. 87 Época Lluviosa del 01 de enero al 04 de mayo de 2022

Fecha y Hora de actualización: miércoles, 04 de mayo de 2022 – 19:54:070 / Página 5 de 18

No	Fecha	Provincia	Cantón	Evento	Declaratoria de Emergencia
11	08/03/2022	Loja	Espíndola	Deslizamientos	Declarar en situación de emergencia por 30 días con la finalidad de realizar acciones pertinentes para prevenir, controlar, intervenir, y proteger a los habitantes del cantón Espíndola, por las consecuencias de la fuerte y difícil situación invernal. Con Fecha 08/04/2022 se extiende la declaratoria por 30 días más.
12	05/03/2022	Loja	Quilanga	Deslizamientos y Colapso Estructural	Declarar en situación de emergencia por efectos del fuerte temporal invernal para atender la emergencia por las intensas lluvias en el cantón.

Otras declaratorias **vigentes** relacionadas a eventos por lluvias:

No	Fecha	Provincia	Cantón	Evento	Declaratoria de Emergencia
1	05/04/2022	Pichincha	Mindo	Colapso Estructural	Declarar por el tiempo de sesenta días en emergencia sanitaria los sistemas de agua potable y alcantarillado del cantón San Miguel de Los Bancos.
2	01/04/2022	Azuay	Santa Isabel	Colapso Estructural	GAD cantonal declaró en situación de emergencia, EL SECTOR MINA DE SHURUPE, DE LA PARROQUIA SANTA ISABEL (CHAGUARURCO) para restablecer la conexión vial de las comunidades Chamana, Tablón, San Pedro Bajo, Chalcalo con el centro cantonal de Santa Isabel, a causa de las fuertes precipitaciones en dichas zonas.
3	18/03/2022	Azuay	Santa Isabel	Socavamiento	GAD cantonal declaró en situación de emergencia, los sectores San Javier, Centro Parroquial y Quillosa Bajo, pertenecientes a la Parroquia Abdón Calderón del Cantón Santa Isabel, que han sido afectados por la creciente de los ríos Chantaco, Llaushari y Naranjos, a causa de las fuertes precipitaciones en dichas zonas.
4	15/03/2022	El Oro	Pasaje	Deslizamientos , Aluvión	GAD cantonal declaró en situación de emergencia por eventos de aluvión y deslizamientos en la parroquia rural Uzhcurrumi del cantón Pasaje.
5	14/03/2022	Azuay	Pucará	Deslizamiento	Situación de emergencia vial y sanitaria para enfrentar el desabastecimiento de agua potable y colapso de alcantarillado en toda la jurisdicción territorial del cantón Pucará, provincia de Azuay, atribuible a un caso fortuito, ya que por el fuerte temporal de lluvias que viene atravesando el cantón, ha provocado el deslizamiento provocando la obstaculización del tránsito en las vías que sirven de conexión al cantón Pucará y sus comunidades, y la falta de agua para consumo humano de la población.
6	08/03/2022	El Oro	Piñas	Deslizamientos	GAD Cantonal declaró en Situación de Emergencia vial dentro del casco urbano.
7	18/02/2022	Pichincha	Rumiñahui	Inundación y Deslizamiento	Declarar en emergencia los sectores de Molinuco-San Agustín, Orejuela, Taxourco, Pullincati, El Taxo, Santa Rosa, Selva Alegre, Turucucho, San Nicolás, San Vicente; y, sus alrededores, por el desbordamiento de los siguientes ríos: Río Santa Clara, San Nicolás, Sambache, Pita, San Pedro, Capelo, Tinajillas, Cachaco, San Nicolás.
8	04/02/2022	Cotopaxi	Sigchos	Inundación	Declaratoria de emergencia al sistema de agua potable de la ciudad de Sigchos.
9	04/02/2022	Pichincha	Quito	Aluvión	Declaratoria de emergencia grave a la quebrada Guanga Huayco (El Tejado), y al sector de la parroquia Belisario Quevedo de La Comuna y La Gasca.

Declaratorias no vigentes:

No	Fecha	Provincia	Cantón	Evento	Declaratoria de Emergencia
1	07/01/2022	Azuay	Nabón	Deslizamiento	En concordancia con la alerta naranja por parte del SNGRE, extender por 60 días la declaratoria de emergencia debido a los macro deslizamientos en los barrios Rosas, Tamboloma, Bellavista y el Rosario ya que se encuentran activos.
2	30/01/2022	Cotopaxi	La Maná	Inundación	Declarar Situación de Emergencia al cantón La Maná, por las afectaciones concretas, inmediatas, imprevistas, probadas y objetivas, concentradas en la parroquia PUCAYACU, el barrio 15 de Mayo, recinto el Toquillal y el sistema de agua potable, residuales y redes de alcantarillado del cantón La Maná.
3	31/01/2022	Los Ríos	Quinsaloma	Inundación	Declarar en estado de emergencia por época invernal el cantón Quinsaloma debido al desbordamiento de los ríos que causó afectaciones a varios recintos y la cabecera cantonal.
4	28/01/2022	Guayas	Balao	Inundación	Declarar por sesenta días (60) la emergencia en el cantón Balao, a consecuencia de la fuerte estación invernal que provocó el desbordamiento del río Balao.
5	02/02/2022	Cotopaxi	Pujilí	Inundación, Deslizamiento	Declarar en emergencia al cantón Pujilí, bajo circunstancias de fuerza mayor y caso fortuito producido por la fuerte temporada invernal en algunas parroquias como El Tingo, La Esperanza, Pilaló y Angamarca.
6	18/02/2022	Loja	Loja	Movimientos en masa	GAD Cantonal declara situación de emergencia para mitigación a los sectores Ciudad Victoria y Héroes del Cenepa, para las afectaciones de las lluvias intensas que provocaron el desbordamiento de los ríos Malacatos y Zamora, provocando sobresaturación del suelo y los consecuentes movimientos en masa.
7	21/02/2022	Pichincha	-	Deslizamiento	Declarar en situación de emergencia, las vías de la provincia de Pichincha que se encuentran a cargo del GAD Provincial de Pichincha.
8	22/02/2022	Azuay	Girón	Colapso Estructural	Declarar en estado de emergencia por el colapso del puente sobre el río Chorro ubicado en la calle Arturo Sáenz en el sector de Pambadel del centro cantonal de Girón.
9	11/02/2022	Cotopaxi	Latacunga, Pujilí y La Maná	Inundación, Socavamiento y Deslizamiento	Declarar en emergencia el tramo de vía Latacunga - La Maná E-30 entre las abscisas 56+000 hasta la abscisa 120+000, de los cantones Pujilí y La Maná, de la provincia de Cotopaxi.
10	30/01/2022	Los Ríos	Valencia	Inundación	Declaratoria de emergencia por la época lluviosa en los sectores de: Palo Blanco, Poza Honda, Guamaní, Lulo de Ambugo, Valle Negro - 12 de Octubre, Las Burbujas, La Cadena de Arriba, Segunda y Tercera Banquera, Penizola y su vía de acceso - Puente Pantaloni.
11	04/03/2022	Imbabura	Ibarra	Deslizamiento	MTOP declara en emergencia el tramo Salinas - Lita, RVE E10, Abscisa 114+400, por los hechos imprevistos desencadenados por la pérdida de la estructura de la vía originado por el deslizamiento del talud, la cual inhabilitó el paso vehicular, convirtiéndose en un punto de alto riesgo y afectando a las zonas pobladas de las provincias de Imbabura, Carchi y Esmeraldas

Informe Nro. 87 Época Lluviosa del 01 de enero al 04 de mayo de 2022

Fecha y Hora de actualización: miércoles, 04 de mayo de 2022 – 19:54:070 / Página 6 de 18

Entre los casos más relevantes durante los últimos 15 días podemos mencionar los siguientes:

ZONA 1

- **Esmeraldas/Muisne/San Gregorio/Puerto Nuevo**, El 29/04/2022 a causa de las lluvias se produjo el desbordamiento del río Sucio, causando inundación que afecta a varias familias de la comunidad. Instituciones de respuesta se encuentran atendiendo a la población y realizando la evaluación de daños.

ZONA 3

- **Cotopaxi/Sigchos/Las Pampas/Recinto Las Juntas, La Delicia, El Cinto Bajo, Campo Alegre, vías Sigchos – Las Pampas**, El 26/04/2022 a causa de las lluvias se produjo el desbordamiento del río Las Juntas. Las afectaciones producto del evento son:

- 1 vivienda destruida,
- 1 familia damnificada (3 personas), la familia arrienda otra una vivienda en Las Pampas;
- 3 viviendas afectadas por ingreso de lodo;
- 2 puentes destruidos;
- 1 puente afectado (desgaste de la mesa);
- 5 ha. de caña de azúcar y pasto afectados.

La vía de tercer orden se encuentra **cerrada**, la vía alterna es por la vía E20 Las Pampas – Unión de Tiachi – Palo Quemado. Se reporta 4 recintos (La Delicia, Las Juntas, San Pablo y San Pablo Bajo) incomunicados por destrucción de 2 puentes. Técnicos del MAG realizaron levantamiento de información. SNGRE coordinó con UGR del GAD cantonal de Sigchos la inspección y evaluación.

UGR cantonal, realizó levantamiento de información de necesidades, EL SNGRE entregó asistencia humanitaria. Al momento el caudal del río Las Juntas está con tendencia a disminuir de nivel. Una delegación de comuneros del sector, solicitó el apoyo a la Prefectura para la intervención en los sectores afectados. El 05/05/2022 el GAD Parroquial realizará inspección.

- **Chimborazo/Riobamba/San Juan/Comunidad Chimborazo**, El 20/04/2022 a causas de las lluvias se produjo el desbordamiento del río Chimborazo ocasionando un aluvión que afectó parcialmente tres puentes del sector. Se activó el COPAE (Comité Parroquial para Emergencias) de la parroquia Calpi, dónde informaron que las comunidades afectadas con el desabastecimiento del agua potable son: San José de Chanchhua, Calpiloma, Asunción, Bayushi, San Vicente y la Cabecera Parroquial de Calpi y las empresas Petroecuador, UCEM y Centro de Salud Tipo B Calpi.

Se registran las siguientes afectaciones:

- 3 puentes afectados;
- 1 bien privado afectado;
- 4000 truchas muertas;
- 8000 personas indirectamente afectadas en el desabastecimiento de agua potable; destrucción de la conexión de agua potable en un 100%;
- 1 familia afectada,
- 3000 metros de vía de tercer orden afectada.

La Junta de Agua Potable Parroquial restableció el servicio de agua potable. GAD Parroquial y el GAD Provincial realizan trabajos en las vías afectadas. Al momento la vía se encuentra **parcialmente habilitada**.

ZONA 5

- **Bolívar/San Miguel/San Pablo/barrio San Francisco, calle García Moreno**, el 29/04/2022 se produjo un deslizamiento de tierra que arrasó todo tipo de material y viviendas.

Teniente Política de San Pablo informa que maquinaria de varias instituciones continúan realizando trabajos de desalojo de material de la zona afectada.

Se registran las siguientes afectaciones:

- 3 viviendas destruidas;
- 5 familias damnificadas (15 personas);
- 2 viviendas afectadas;
- 2 familias afectadas (6 personas);
- 2 bienes públicos afectados (parque infantil y Centro de Desarrollo Infantil);
- 5,50 ha. afectadas de maíz y pasto;
- 163 animales de granja perdidos (chanchos, patos, gallinas y cuyes);
- 8 productores afectados.

Informe Nro. 87 Época Lluviosa del 01 de enero al 04 de mayo de 2022

Fecha y Hora de actualización: miércoles, 04 de mayo de 2022 – 19:54:070 / Página 7 de 18

GAD Parroquial de San Pablo y de San Lorenzo, GAD Provincial, GAD Cantonal San Miguel y MTOP realizan trabajos de desalojo de material de la zona, con el apoyo del Cuerpo de Bomberos San Miguel.

SNGRE, Gobernación y GAD Cantonal San Miguel realizaron la entrega de asistencia humanitaria.

Cruz Roja Ecuatoriana (CRE) realizó la entrega de asistencia humanitaria y brindó atención psicológica a las familias damnificadas y afectadas. Técnicos de CNEL Bolívar realizó el retiro de los cables eléctricos de la zona afectada. Ministerio de Salud Pública (MSP) realizaron atenciones médicas a las familias afectadas y damnificadas. Maquinaria del GAD parroquial de San Pablo, GAD provincial de Bolívar, GADs cantonal de San Miguel, Chillanes y empresa privada realizaron trabajos para evacuar el agua represada.

El SNGRE, GAD cantonal San Miguel y GAD parroquial San Pablo realizan visita a las familias afectadas y damnificadas para actualizar el EVIN. Cuerpo de Bomberos San Miguel apoyaron en las labores de limpieza manual y realizaron el abastecimiento de agua en algunas viviendas del sector. CNEL realiza la reubicación de los postes afectados.

ZONA 6

- **Azuay/Santa Isabel/Abdón Calderón/La Unión, km 58 vía Cuenca-Girón-Pasaje [E59].** A causa de lluvias, el 22/04/2022 se produjo el desbordamiento del río Chantaco ocasionando un aluvión. Se reunió el COE cantonal de Santa Isabel, en el cual sugiere declararlo en emergencia. El Km 58 de la vía Cuenca-Girón-Pasaje [E-59], se encuentra habilitado al tránsito vehicular. Las afectaciones al momento son:
 - 200 metros de vía principal habilitada en el Km 58, vía Cuenca-Girón-Pasaje [E-59],
 - 700 metros de vía antigua a la Asunción (colapsada, pérdida de la mesa),
 - 4 postes de energía eléctrica (colapsados),
 - 8 viviendas afectadas,
 - 8 familias afectadas (35 personas),
 - 4 viviendas destruidas,
 - 5 familias damnificadas (14 personas),
 - 7 bienes privados afectados,
 - 2 familias evacuadas (retornaron a su vivienda)

Maquinaria de OOPP del GAD Cantonal realiza trabajos en la vía, Bomberos Santa Isabel realiza entrega de agua potable mediante tanqueros.

El día sábado 23/04/2022, el Presidente de la República, el Secretario de SNGRE, el Coordinador Zonal 6 de SNGRE y Coordinadores de las diferentes instituciones realizaron recorrido por la zona del evento. Se restableció el servicio de energía eléctrica. Maquinaria del GAD cantonal se encuentra realizando el relleno para la recuperación de la capa asfáltica de la vía antigua a Asunción (vía cerrada) y la recuperación de las escolleras del margen del río. Continúa suspendido el servicio de agua potable únicamente en el sector donde se produjo el aluvión.

Cuerpo de Bomberos Santa Isabel entrega agua potable mediante tanqueros en el sector del evento. OOPP del GAD cantonal continúa con trabajos de encause del río Chantaco y recuperación de la mesa de vía a Asunción. Se coordinó con MTOP para realizar el mantenimiento de la vía km 58 Cuenca-Girón-Pasaje, al momento no se da inicio a los trabajos de mantenimiento.

- **Cañar/Azogues/Azogues/Concordia, Av. 16 de Abril,** el 21/04/2022 a causa de lluvias se produjo el desbordamiento del río Burgay, producto del evento el colapsó el puente del ferrocarril (en desuso) que une Azogues con la parroquia Borrero. SNGRE realizó recorrido por la zona afectada. UGR Azogues realizó la inspección y se trata de un bien patrimonial por tal motivo se revisará la normativa para ver si es factible la reconstrucción del mismo.
- **Cañar/Azogues/Azogues/Chacapamba.** El 21/04/2022 a causa de lluvias se produjo el desbordamiento del río Burgay.
El SNGRE realizó un recorrido e identificó las siguientes afectaciones:
 - 6 viviendas afectadas en su estructura y
 - 1 vivienda colapsada en su totalidad,
 - 7 familias evacuaron a casa de familias acogientes.GAD de Azogues realiza trabajos en la vía y remediación en los márgenes del río.
- **Cañar/Azogues/Azogues/Puente San José,** el 20/04/2022, Cuerpo de Bomberos Azogues, reportó el desbordamiento del río Burgay.
Las afectaciones son:
 - 2 viviendas destruidas (1 vivienda no es habitada),

Informe Nro. 87 Época Lluviosa del 01 de enero al 04 de mayo de 2022

Fecha y Hora de actualización: miércoles, 04 de mayo de 2022 – 19:54:070 / Página 8 de 18

- 1 familia damnificada (5 personas que están en casa de familia acogiente),
- 1 bien público afectado (puente San José) y
- 1 bien público destruido (poste de luz, servicio de energía eléctrica afectado).

La Empresa Eléctrica trabaja en el punto para restablecer la energía eléctrica en el sector.

- **Cañar/Biblián/Biblián/Feria de Ganado.** A causa de lluvias del 20/04/2022 se produjo el desbordamiento del río Burgay, producto del evento el ingreso de agua al complejo de la feria de ganado. SNGRE CZ6, realizó la evaluación de afectaciones. Se reunió el COE Cantonal Biblián, y sugirió declarar en emergencia al cantón. Las familias afectadas retornaron a sus hogares.

Las afectaciones son:

- 1 bien público afectado (ingreso de agua al complejo de la feria de ganado),
- 5 viviendas afectadas (Ingreso de agua y lodo),
- 4 familias afectadas integradas por 11 personas.

UGR realizó levantamiento de información y OOPP del GAD Cantonal realiza trabajos en la vía. Bomberos Biblián colaboraron con la evacuación de las familias afectadas.

- **Cañar/Azogues/Azogues/Mercado Sucre,** a causa de las lluvias, el 19/04/2022, se suscitó el incremento del caudal del río Burgay lo que afectó los muros de escolleras del río, donde funcionaba la plataforma del antiguo mercado sucre y una cancha sintética, así como el colapso estructural de una infraestructura que se utilizaba como baños públicos que se encontraba al margen del río.

- 1 vivienda afectada (fines comerciales no habitada)
- 1 vivienda destruida (1 familia integrada por 3 personas quienes permanecerán en casa de familia acogiente)
- 1 bien privado afectado (cancha sintética)
- 1 bien público destruido (infraestructura utilizada como baño público)
- 1 bien público afectado (plataforma antiguo Mercado Sucre)

El 21/04/2022, Alcalde del GAD de Azogues, declaró en situación de Emergencia el cantón Azogues a causa del aumento del caudal del río Burgay. UGR Azogues informó que el caudal del río Burgay ha retornado a su normalidad. GAD Azogues se encuentra trabajando en los puntos críticos en el encause del río Burgay.

ZONA 7

- **El Oro/Zaruma/Sinsao/ Calle 10 de Noviembre,** el 24/04/2021 debido a las lluvias, se produjo un hundimiento que afectó a varias viviendas, mismas que presentan cuarteaduras en las paredes. La vía de tercer orden, continúa parcialmente habilitada al tránsito vehicular. Se realizó trabajos de remediación de alcantarillas de aguas lluvias.

Se registran: 2 familias (6 personas) afectadas que pernoctan en sus domicilios; 1 familia (4 personas) damnificada evacuada en casa de familia acogiente; 2 viviendas afectadas; 1 vivienda destruida; 15 gallinas muertas; 3 alcantarillas afectadas; 30 m. de vía afectados.

GAD Provincial realiza trabajos de remediación para rehabilitar la vía. GAD Cantonal con apoyo de empresa privada realizaron la remediación de alcantarillas de aguas fluviales que atraviesan por el subsuelo de la vía.

ZONA 9

Pichincha/Quito/Cochapamba/Antonio José de Sucre, San Carlos, el 23/04/2022 por inestabilidad de un talud debido a las lluvias, se reportó el colapso de un muro de contención que provocó que tres personas quedaran atrapadas. Las personas afectadas fueron hospitalizadas en diferentes casas de salud.

- 1 bien privado (iglesia),
- 2 personas heridas,
- 1 persona fallecida

La AMC (Agencia Metropolitana de Control) realizó la inspección y elabora el informe final del expediente requerido para la emisión de las sanciones a sus propietarios.

Informe Nro. 87 Época Lluviosa del 01 de enero al 04 de mayo de 2022

Fecha y Hora de actualización: miércoles, 04 de mayo de 2022 – 19:54:070 / Página 9 de 18

5. Asistencia Humanitaria entregada por época lluviosa

Para la atención de eventos peligrosos por época lluviosa el Servicio Nacional de Gestión de Riesgos y Emergencias, ha realizado las siguientes entregas:

PROVINCIA	KIT COMPLEMENTARIO DE ALIMENTOS	KIT DE PRIMERA RESPUESTA (KPRH) PARA 3 DÍAS	KIT DE ASEO PERSONAL	TOALLAS DE BAÑO	CAMAS	COBIAS/ FRAZADAS	COLCHONES	KIT DE DORMIR	KIT DE COCINA	KIT DE VAJILLA	MOSQUITERAS, REDES DE CAMA	KIT DE LIMPIEZA (ALBERGUE)	KIT MENAJE DE COCINA COMUNITARIO	MASCARILLAS	AGUA EN RECIPIENTES NO RETORNABLE (gal)	PASTILLAS POTABILIZADORAS	TANQUE DE 2500 l	BIDONES PARA AGUA	PURIFICADORES DE AGUA	SAQUILLOS CONTROL DE INUNDACIONES	OTROS
Azuay	0	0	0	0	0	17	17	0	0	0	0	0	0	0	0	0	0	0	0	0	236
Bolívar	0	4	0	0	0	5	5	15	0	9	5	8	0	0	0	0	0	0	0	0	5
Carchi	0	0	0	0	0	41	0	0	0	25	0	0	0	385	0	0	0	0	0	0	41
Chimborazo	0	0	0	0	0	70	0	35	0	16	0	0	0	0	0	0	0	0	1	0	192
Cotopaxi	0	0	0	0	110	117	130	314	3	238	17	0	3	0	0	0	0	0	7	0	1075
El Oro	0	0	0	0	0	42	39	0	0	12	23	0	0	0	0	0	0	0	0	0	157
Esmeraldas	0	0	0	0	0	17	17	0	0	4	0	0	0	140	0	120	0	0	0	0	56
Guayas	73	0	145	0	94	0	0	229	4	82	67	3	4	0	0	30000	0	0	0	7000	107
Imbabura	0	0	0	0	0	15	8	0	0	2	0	0	0	75	0	6	0	0	0	0	41
Loja	0	0	0	0	0	46	46	0	0	22	0	0	0	0	0	0	0	0	0	0	166
Los Ríos	149	0	98	0	0	0	0	68	0	10	0	0	0	0	60	0	2	85	480	0	0
Manabí	0	0	0	0	169	213	205	0	0	19	97	53	0	535	0	0	0	39	0	0	819
Morona Santiago	0	0	0	0	0	0	0	15	0	4	11	0	0	0	0	0	0	0	0	0	11
Pastaza	0	0	0	6	0	0	0	43	0	19	0	0	0	0	0	0	0	0	0	0	102
Santo Domingo de los Tsáchilas	0	0	1	0	21	22	18	18	0	16	15	3	0	150	0	4	0	0	0	0	177
Tungurahua	0	0	0	0	0	0	0	0	0	2	0	0	0	0	0	0	0	0	0	0	54
Zamora Chinchipe	0	0	0	0	0	2	2	0	0	1	0	0	0	0	0	0	0	0	0	0	6
Suma total	222	4	244	6	394	607	487	737	7	481	235	67	7	1285	60	30130	2	124	488	7000	3245

Fuente: Unidades de Monitoreo - SNDGR. 04/05/2022 13:30

De igual manera, desde el 1 de enero de 2022 a la fecha, se cuenta con el registro de asistencia humanitaria por parte del Sistema Nacional Descentralizado de Gestión de Riesgos:

PROVINCIA	KIT COMPLEMENTARIO DE ALIMENTOS	KIT DE PRIMERA RESPUESTA (KPRH)	RACIONES ALIMENTICIAS 24 HORAS	REFRIGERIO	KIT DE ASEO PERSONAL	KIT DE VESTIR	PAÑAL BEBÉ	CAMAS	COBIAS/ FRAZADAS	COLCHONES	KIT DE DORMIR	KIT DE COCINA	KIT DE VAJILLA	MOSQUITERAS, REDES DE CAMA	KIT DE LIMPIEZA (ALBERGUE)	KIT MENAJE DE COCINA COMUNITARIO PARA	MASCARILLAS	VACUNAS	AGUA EN RECIPIENTES NO RETORNABLE (gal)	AGUA DISTRIBUIDA EN TANQUEROS gal	PASTILLAS POTABILIZADORAS	BIDONES PARA AGUA	PURIFICADORES DE AGUA	SAQUILLOS CONTROL DE INUNDACIONES	LÁMINAS DE ZINC	DILUYENTE / TECHO FUERTE / CORREAS / TORNILLO/ CLAVOS lb.	CLAVOS TECHO - UNIDADES	LONAS O PLÁSTICO DE TECHO	CEMENTO	BONO DE EMERGENCIA	GAJETAS DE RECHAZO DE BANO (25 kg)	KIT ESCOLAR	KIT DE UNIFORMES	KIT COLAGION ESCOLAR	Otros		
Azuay	0	0	0	0	0	0	0	0	0	0	0	0	0	0	0	0	0	0	0	94800	0	0	0	0	0	0	0	0	0	0	0	0	0	0	0	0	0
Bolívar	9	3	0	0	0	28	0	0	2	0	0	10	0	0	0	0	0	0	7	0	0	0	0	0	0	0	0	0	0	0	7	960	0	0	0	9	
Cotopaxi	1747	0	452	0	235	0	300	0	40	0	0	13	0	0	0	280	0	0	64	0	0	0	0	0	0	0	0	0	0	0	0	0	0	0	0	367	
El oro	1	0	0	0	1	0	0	0	0	0	0	0	0	0	0	0	0	0	0	0	0	0	0	0	0	0	0	0	0	0	0	0	0	0	0	0	
Guayas	806	1711	495	100	315	126	0	0	0	1	6	4	0	271	24	2	57	72	226	0	0	0	0	10000	7	10	2	100	200	0	0	0	0	50	45	679	
Los Ríos	1586	89	15	0	152	31	0	0	18	50	0	1	0	0	0	0	0	0	700	0	310	90	4050	0	60	0	0	0	0	0	0	0	0	0	0	22	
Morona Santiago	0	0	0	0	0	0	0	0	0	0	0	0	2	4	0	0	0	0	0	0	0	0	0	0	0	0	0	0	0	0	0	0	0	0	0	6	
Napo	5	0	0	0	0	0	0	0	0	0	0	0	0	0	0	0	0	0	257	0	0	0	0	0	0	0	0	0	0	0	0	0	0	0	0	0	
Pastaza	0	0	3	0	4	0	0	0	0	0	0	0	0	0	0	0	0	0	0	0	0	0	0	0	0	0	0	0	0	0	0	0	0	0	0	0	
Pichincha	582	7302	0	0	3863	1912	0	11	38	25	34	0	0	0	1794	0	1	0	0	150000	0	800	0	0	0	0	0	0	200	0	0	1	0	0	11500		
Sto Domingo de Los Tsáchilas	20	0	0	0	21	8	0	0	9	33	0	0	0	4	20	0	0	0	0	0	0	0	0	0	0	0	0	0	0	0	0	0	0	0	0	34	
Suma total	4756	9105	965	100	4591	2.105	300	11	89	77	90	14	16	279	1.838	2	338	72	1254	244.800	310	890	4.050	10.000	67	10	2	100	200	200	7	960	1	50	45	112617	

Fuente: Unidades de Monitoreo - SNDGR. 03/05/2022 12:30

Informe Nro. 87 Época Lluviosa del 01 de enero al 04 de mayo de 2022

Fecha y Hora de actualización: miércoles, 04 de mayo de 2022 – 19:54:070 / Página 10 de 18

6. Alojamientos temporales activos


PROVINCIA	CANTÓN	PARROQUIA	NOMBRE DEL SITIO DE ALOJAMIENTO TEMPORAL	PERSONAS ALOJADAS	FAMILIAS ALOJADAS
Azuay	Cuenca	Monay	Casa Comunal	14	4
		Sayausí	Escuela Fray Gaspar de Carvajal	5	1
	Girón	Girón	Coliseo Esteban Lucero	12	3
Bolívar	Chimbo	San José de Chimbo	Escuela del Tejar	5	1
Cotopaxi	La Mana	Pucayacu	Centro de Desarrollo Integral	19	8
			Junta de Agua	26	9
			Unidad Educativa Pucayacu	62	14
	Pujilí	Angamerca	Casa Comunal Chine	6	1
	Sigchos	Chugchillan	Casa Comunal	8	1
El Oro	Pasaje	Uzhcurrumi	Unidad Educativa Antonio José de Sucre	6	1
	Zaruma	Malvas	Refugio Temporal	1	1
Loja	Chaguarpamba	Chaguarpamba	Casa Comunal El Castillo	2	1
			Escuela México	4	1
	Espíndola	Jimbura	Unidad Educativa Diego Vaca De Vega	3	1
	Loja	Carigan	Campamento Multinacional	5	1
	Olmedo	Olmedo	Escuela De Educación Básica Ignacio de Veintimilla	3	2
	Pindal	Pindal	Casa del Peregrino	5	1
Santa Elena	Santa Elena	Chanduy	Casa Comunal de Palotine Alto	3	1
			Casa comunal Sucre	8	1
Total				197	53

Fuente: Unidades de Monitoreo - SNDGR. 04/05/2022 13:30

Informe Nro. 87 Época Lluviosa del 01 de enero al 04 de mayo de 2022

Fecha y Hora de actualización: miércoles, 04 de mayo de 2022 – 19:54:070 / Página 11 de 18

7. Mapa referencial de eventos peligrosos y detalle de eventos de mayor impacto

Personas Impactadas 10  17.886

ESMERALDAS

- Esmeraldas/Muisne/San Gregorio/Puerto Nuevo, el 29/04/2022 a causa de las lluvias se produjo el desbordamiento del río Sucio, causando inundación que afecta a varias familias de la comunidad

COTOPAXI

- Sigchos/Las Pampas/Recinto Las Juntas, La Delicia, El Cinto Bajo, Campo Alegre, vías Sigchos – Las Pampas, a causa de las lluvias se produjo el desbordamiento del río Las Juntas. Las afectaciones producto del evento son: 1 vivienda destruida, 1 familia damnificada (3 personas), familia arrienda otra en Las Pampas; 3 viviendas afectadas por ingreso de lodo; 2 puentes destruidos; 1 puente afectado (desgaste de la mesa); 5 ha. de caña de azúcar y pasto afectados. La vía de tercer orden se encuentra cerrada. Existe paso por la vía E20 Las Pampas – Unión de Tiachi – Palo Quemado.

Bolívar

- San Miguel/San Pablo/barrio San Francisco, calle García Moreno, el 28/04/2022 se produjo un deslizamiento de tierra que arrasó todo tipo de material y viviendas. Se registran las siguientes afectaciones: 3 viviendas destruidas; 5 familias damnificadas (15 personas); 2 viviendas afectadas; 2 familias afectadas (6 personas); 2 bienes públicos afectados (parque infantil y Centro de Desarrollo Infantil); 5.50 ha. afectadas de maíz y pasto; 163 animales de granja perdidos (chanchos, patos, gallinas y cuyes); 8 productores afectados.

AZUAY:

- Azuay/Santa Isabel/Abdón Calderón (La Unión)/La Unión, Km. 58 vía Cuenca-Girón-Pasaje [E-59]
A causa de lluvias se produjo el desbordamiento del río Chantaco, producto del evento se afectó en su totalidad, la vía de primer orden. Cuerpo de Bomberos Santa Isabel realizan recorrido por la zona afectada. Existen 200 metros de vía principal, (Km. 58 vía Cuenca-Girón-Pasaje [E-59], 200 metros de vía antigua a la Asunción (colapsada, pérdida de la mesa), 3 postes de energía eléctrica (colapsados), 6 viviendas afectadas (2 habitadas y 4 deshabitadas), 2 familia evacuada (5 adultos 1 niña y 1 familia integrada por 4 personas)

CAÑAR

- Azogues/Azogues/Mercado Sucre, a causa de las lluvias, el 19/04/2022, se suscitó el incremento del caudal del río Burgay lo que afectó los muros de escolleras del río en el sector donde funcionaba la plataforma del antiguo mercado sucre y una cancha sintética. Afectaciones: 1 vivienda afectada (fines comerciales no habitados); 1 vivienda destruida (1 familia integrada por 3 personas quienes permanecerán en casa de familia acogiente); 1 bien privado afectado (cancha sintética); 1 bien público destruido (infraestructura utilizada como baño público); 1 bien público afectado (plataforma antiguo Mercado Sucre).

- Azogues/Azogues/Chacapamba. A causa de lluvias 21/04/2022, se produjo el desbordamiento del río Burgay, se reporta: 1 vivienda destruida (colapso estructural); 6 viviendas afectadas (afectación estructural); 7 familias evacuadas (casa de familias acogientes)

- Cañar/Biblián/Biblián/Feria de Ganado, a causa de lluvias se produjo el desbordamiento del río Burgay, producto del evento el ingreso de agua al complejo de la feria de ganado.

- 1 bien público afectado (ingreso de agua al complejo de la feria de ganado). Afectaciones: 5 viviendas afectadas (Ingreso de agua y lodo); 4 familias afectadas integradas por 11 personas

Informe Nro. 87 Época Lluviosa del 01 de enero al 04 de mayo de 2022

Fecha y Hora de actualización: miércoles, 04 de mayo de 2022 – 19:54:070 / Página 12 de 18

8. Anexo - Detalle de afectaciones a nivel cantonal

Provincia	Cantón	No. Evento	Fallecidos	Heridos	Personas afectadas	Familias afectadas	Personas Damnificadas	Familias Damnificadas	Viviendas Afectadas	Viviendas Destruídas	U. Educativos Afectados	Centros De Salud Afectados	Puentes Afectados	Puentes Destruídos	Bienes Públicos Afectados	Bienes Públicos Destruídos	Bienes Privados Afectados	Bienes Privados Destruídos	Metros Lineales De Vías Afectadas	Ha Cultivo Afectados	Ha Cultivo Perdidos
Azuay	Camilo Ponce Enriquez	7	0	0	40	10	0	0	10	0	0	1	1	0	0	0	4	0	0	0	0
	Cuenca	16	5	7	28	5	41	15	52	10	0	0	0	0	1	27	4	1	7385	0	0
	Giron	21	0	0	31	8	12	3	8	1	0	0	0	1	2	0	1	0	720	0	0
	Gualaceo	2	0	0	0	0	0	0	1	0	0	0	0	0	0	0	0	0	50	0	0
	Oña	4	0	0	1	0	0	0	0	0	0	0	0	0	0	1	0	0	120	0	0
	Paute	3	0	0	39	0	0	0	14	0	0	0	0	0	0	0	5	0	500	0	0
	Pucara	3	0	0	0	0	0	0	0	0	0	0	0	0	0	0	0	0	180	0	0
	Santa Isabel	4	0	0	35	8	14	5	8	4	0	0	3	1	0	4	7	0	320	0	0
Total Azuay		60	5	7	174	31	67	23	93	15	0	1	4	2	3	32	21	1	9275	0	0
Bolívar	Caluma	4	0	0	278	70	0	0	2	0	0	0	2	1	5	0	10	16	215	180	25
	Chillanes	15	0	0	0	0	0	0	0	0	0	0	0	0	1	0	2	0	652	0	0
	Chimbo	17	0	0	16	4	0	0	4	0	0	0	0	0	3	0	0	0	1218	0	0
	Echeandía	4	0	0	40	10	0	0	0	0	0	0	1	0	0	1	0	0	45	10	5
	GUARANDA	41	0	0	104	23	6	1	10	2	2	0	0	1	1	0	2	0	4106	10	20
	Las Naves	11	0	0	20	5	0	0	0	0	1	0	0	0	3	3	1	0	23	50	9
	San Miguel	29	0	0	18	5	15	5	6	3	0	0	1	0	3	0	1	0	1330	6	0
Total Bolívar		121	0	0	476	117	21	6	22	5	3	0	4	2	16	4	16	16	7589	256	59
Cañar	Azogues	6	0	0	0	7	8	2	12	4	0	0	1	1	2	2	1	0	0	0	0
	Biblián	6	0	0	16	5	0	0	8	0	0	0	0	2	1	3	0	0	178	0	0
	Cañar	11	0	0	0	0	0	0	0	0	0	0	0	1	0	0	0	0	420	0	0
	La Troncal	1	0	0	0	0	0	0	0	0	0	0	0	0	0	0	0	0	40	0	0
	Suscal	1	0	0	0	0	0	0	0	0	0	0	0	0	0	0	0	0	25	0	0
Total Cañar		25	0	0	16	12	8	2	20	4	0	0	1	4	3	5	1	0	663	0	0
Carchi	Mira	1	0	0	0	0	0	0	0	0	0	0	0	0	0	0	0	0	0	0	0
	San Pedro De Huaca	1	0	0	0	0	0	0	0	0	0	0	0	0	0	0	0	0	15	0	0

Informe Nro. 87 Época Lluviosa del 01 de enero al 04 de mayo de 2022

Fecha y Hora de actualización: miércoles, 04 de mayo de 2022 – 19:54:070 / Página 14 de 18

Provincia	Cantón	No. Evento	Fallecidos	Heridos	Personas afectadas	Familias afectadas	Personas Damnificadas	Familias Damnificadas	Viviendas Afectadas	Viviendas Destruidas	U. Educativos Afectados	Centros De Salud Afectados	Puentes Afectados	Puentes Destruídos	Bienes Públicos Afectados	Bienes Públicos Destruídos	Bienes Privados Afectados	Bienes Privados Destruídos	Metros Lineales De Vías Afectadas	Ha Cultivo Afectados	Ha Cultivo Perdidos
	Zaruma	34	0	0	52	16	11	3	9	2	0	0	0	0	6	0	0	0	609	0	0
Total El Oro		160	4	2	909	241	46	39	245	6	0	0	1	0	19	3	2	2	3400	4	39
Esmeraldas	Atacames	2	0	0	0	0	0	0	0	0	0	0	0	0	0	0	0	0	150	0	0
	Eloy Alfaro	6	0	0	2260	565	0	0	565	0	0	0	0	0	0	0	0	0	0	0	0
	Esmeraldas	19	0	0	29	9	0	0	8	0	0	0	0	0	0	0	0	0	550	0	0
	Muisne	6	0	0	0	0	0	0	41	0	0	1	0	1	0	0	0	0	200	0	0
	Quinindé	7	0	0	404	93	0	0	93	0	0	1	0	0	3	0	0	0	40	0	0
	Rioverde	5	0	0	0	0	10	1	0	1	0	0	0	0	0	0	0	0	15	0	0
	San Lorenzo	3	0	0	0	0	17	13	4	2	0	0	0	0	0	0	0	0	0	0	0
Total Esmeraldas		48	0	0	2693	667	27	14	711	3	0	2	0	1	3	0	0	0	955	0	0
Guayas	Alfredo Baquerizo Moreno (Juján)	3	0	0	2615	740	3	1	740	1	0	0	0	0	0	0	0	0	0	0	0
	Balao	1	0	0	1200	900	162	46	123	0	0	0	0	0	0	0	14	0	0	10	0
	Balzar	2	0	0	749	251	0	0	218	0	0	0	0	0	0	0	0	0	0	0	0
	Coronel Marcelino Maridueña	1	0	0	0	0	0	0	0	0	0	0	0	0	0	0	0	0	0	240	0
	Daule	10	0	0	1050	306	6	1	306	1	5	0	0	0	0	0	0	0	0	0	0
	Durán	3	0	0	0	0	0	0	0	0	0	0	0	0	0	0	0	0	3	0	0
	El Empalme	3	0	0	54	13	0	0	13	0	0	0	0	0	0	0	0	0	0	0	0
	El Triunfo	4	0	0	0	0	0	0	0	0	0	0	1	0	0	0	0	0	28	0	0
	General Antonio Elizalde (Bucay)	5	0	0	39	9	0	0	9	0	1	0	0	0	0	0	0	0	50	0	0
	Guayaquil	31	0	0	117	25	23	5	25	5	5	0	0	0	0	0	0	0	8	0	0
	Isidro Ayora	1	0	0	0	0	0	0	0	0	0	0	0	0	0	0	0	0	0	0	0
	Lomas De Sargentillo	4	0	0	10	2	1	1	2	1	1	0	0	0	0	0	0	0	0	0	0
	Milagro	5	0	0	37	14	0	0	10	0	0	0	0	0	0	0	0	0	0	0	0
	Nobol	2	0	0	2	1	0	0	1	0	0	0	0	0	1	0	0	0	100	0	0
	Pedro Carbo	4	0	0	0	0	0	0	0	0	1	0	0	0	0	0	0	0	5	0	0

Informe Nro. 87 Época Lluviosa del 01 de enero al 04 de mayo de 2022

Fecha y Hora de actualización: miércoles, 04 de mayo de 2022 – 19:54:070 / Página 16 de 18

Provincia	Cantón	No. Evento	Fallecidos	Heridos	Personas afectadas	Familias afectadas	Personas Damnificadas	Familias Damnificadas	Viviendas Afectadas	Viviendas Destruídas	U. Educativos Afectados	Centros De Salud Afectados	Puentes Afectados	Puentes Destruídos	Bienes Públicos Afectados	Bienes Públicos Destruídos	Bienes Privados Afectados	Bienes Privados Destruídos	Metros Lineales De Vías Afectadas	Ha Cultivo Afectados	Ha Cultivo Perdidos
	Babahoyo	16	0	0	11287	2967	0	0	2943	0	0	0	1	0	1	0	0	0	3500	17	0
	Buena Fé	3	0	0	10	2	15	2	1	1	0	0	0	0	0	0	0	0	0	3	0
	Mocache	1	0	0	332	464	0	0	76	0	0	0	0	0	0	0	0	0	0	29	17
	Montalvo	4	0	0	847	210	0	0	172	0	0	0	0	0	0	0	0	1	0	113	210
	Palenque	3	0	0	178	45	0	0	6	0	0	0	0	0	0	0	0	0	0	147	45
	Puebloviejo	5	0	0	243	60	0	0	57	0	0	0	0	0	0	0	0	0	0	4	0
	Quevedo	6	0	0	821	222	0	0	223	0	0	0	0	0	0	0	0	0	30	0	0
	Quinsaloma	3	0	0	591	140	2	1	107	1	0	0	1	0	0	0	0	0	270	80	6
	Urdaneta	12	0	0	1154	295	0	0	197	0	0	0	0	0	0	0	1	0	0	319	1
	Valencia	4	0	0	188	47	0	0	19	0	0	0	1	0	0	0	0	0	125	13	17
	Ventanas	3	0	0	335	114	0	0	82	0	0	0	0	0	0	0	0	0	10	24	16
	Vinces	6	0	0	347	107	0	0	100	0	0	0	0	0	0	0	0	0	0	4	1
Total Los Ríos		72	0	0	17869	5070	17	3	4380	2	0	0	3	0	1	0	1	1	3935	753	313
	Bolívar	2	0	0	23	4	4	1	4	1	0	0	0	0	0	0	0	0	0	0	0
	Chone	4	0	0	18	3	0	0	2	1	0	0	0	0	0	0	0	0	30	0	0
	El Carmen	1	0	0	0	0	0	0	0	0	1	0	0	0	0	0	0	0	0	0	0
	Flavio Alfaro	4	0	0	61	18	0	0	18	0	0	0	0	0	0	0	0	0	60	0	0
	Manta	9	0	0	188	46	0	0	46	0	1	0	0	0	0	0	0	0	0	0	0
	Olmedo	1	0	0	0	0	0	0	0	0	0	0	0	0	0	0	0	0	0	0	0
	Paján	2	0	0	0	0	0	0	0	0	2	0	0	0	0	0	0	0	0	0	0
	Pedernales	2	0	0	25	5	0	0	5	0	0	0	0	0	0	0	0	0	10	0	0
	Portoviejo	7	0	0	81	19	0	0	19	0	1	0	0	0	0	0	0	0	30	0	0
	Santa Ana	3	0	0	0	0	6	2	0	1	0	0	0	0	1	0	0	0	0	0	0
	Sucre	1	0	0	0	0	0	0	0	0	0	0	0	0	0	0	0	0	30	0	0
Total Manabí		36	0	0	396	95	10	3	94	3	5	0	0	0	1	0	0	0	160	0	0
	Gualaquiza	5	0	0	12	3	0	0	2	1	0	0	0	0	0	0	0	0	18	0	0
	Limón Indanza	4	0	0	0	0	0	0	0	0	0	0	0	0	0	0	0	0	96	0	0

Informe Nro. 87 Época Lluviosa del 01 de enero al 04 de mayo de 2022

Fecha y Hora de actualización: miércoles, 04 de mayo de 2022 – 19:54:070 / Página 17 de 18

Provincia	Cantón	No. Evento	Fallecidos	Heridos	Personas afectadas	Familias afectadas	Personas Damnificadas	Familias Damnificadas	Viviendas Afectadas	Viviendas Destruídas	U. Educativos Afectados	Centros De Salud Afectados	Puentes Afectados	Puentes Destruídos	Bienes Públicos Afectados	Bienes Públicos Destruídos	Bienes Privados Afectados	Bienes Privados Destruídos	Metros Lineales De Vías Afectadas	Ha Cultivo Afectados	Ha Cultivo Perdidos
	Logroño	3	0	0	5	1	0	0	1	0	0	0	0	0	0	0	0	0	25	0	0
	Morona	5	0	0	12	3	0	0	3	0	1	0	0	0	1	0	0	0	90	0	0
	San Juan Bosco	1	0	0	0	0	0	0	0	0	0	0	0	0	0	0	0	0	66	0	0
	Sucúa	2	0	0	0	0	0	0	0	0	1	0	0	0	1	0	0	0	8	0	0
	Taisha	1	0	0	1	1	0	0	1	0	0	0	0	0	1	0	0	0	0	0	0
	Tiwintza	1	0	0	0	0	0	0	0	0	0	0	0	0	0	0	0	0	0	0	0
Total Morona Santiago		22	0	0	30	8	0	0	7	1	2	0	0	0	3	0	0	0	303	0	0
	Archidona	2	0	0	0	0	0	0	1	0	0	0	0	0	0	0	0	0	10	0	0
	Carlos Julio Arosemena Tola	3	0	0	0	0	0	0	0	0	0	0	0	0	0	0	0	0	95	0	0
	El Chaco	3	0	0	3	1	0	0	0	0	0	0	0	0	1	0	0	0	70	2	0
	Quijos	1	0	0	0	0	0	0	0	0	0	0	0	0	0	0	0	0	10	0	0
	Tena	4	0	0	0	0	0	0	1	0	0	0	0	0	0	0	0	0	20	0	0
Total Napo		13	0	0	3	1	0	0	2	0	0	0	0	0	1	0	0	0	205	2	0
	Francisco de Orellana	10	0	0	100	20	0	0	20	0	0	0	0	0	0	0	0	0	78	0	0
	La Joya De Los Sachas	4	0	0	0	0	0	0	0	0	0	0	0	0	0	0	0	0	0	0	0
Total Orellana		14	0	0	100	20	0	0	20	0	0	0	0	0	0	0	0	0	78	0	0
	Arajuno	2	0	0	0	0	0	0	0	0	0	0	0	0	0	0	0	0	15	0	0
	Mera	2	0	0	0	0	0	0	0	0	0	0	0	0	0	0	0	0	20	0	0
	Pastaza	9	0	0	242	54	26	5	14	3	0	0	0	0	0	0	0	0	700	0	0
Total Pastaza		13	0	0	242	54	26	5	14	3	0	0	0	0	0	0	0	0	735	0	0
	Cayambe	7	0	0	21	5	0	0	5	0	1	0	0	0	1	0	1	0	71	0	0
	Mejía	61	0	4	427	65	0	2	15	0	1	0	1	0	3	4	13	0	1371	0	0
	Pedro Moncayo	3	0	0	1	0	0	0	1	0	1	0	0	0	0	0	0	0	35	0	0
	Puerto Quito	3	0	0	0	0	0	0	0	0	0	0	1	0	0	0	1	0	58	0	0
	Quito	186	29	61	756	206	407	104	86	9	3	0	1	0	60	43	79	14	8315	0	0
	Rumiñahui	16	0	6	105	30	0	0	46	0	3	0	1	0	5	0	15	0	176	0	0
	San Miguel De Los Bancos	9	0	0	12	3	0	0	3	0	0	0	1	0	2	0	0	0	156	0	0

Informe Nro. 87 Época Lluviosa del 01 de enero al 04 de mayo de 2022

Fecha y Hora de actualización: miércoles, 04 de mayo de 2022 – 19:54:070 / Página 18 de 18

Provincia	Cantón	No. Evento	Fallecidos	Heridos	Personas afectadas	Familias afectadas	Personas Damnificadas	Familias Damnificadas	Viviendas Afectadas	Viviendas Destruidas	U. Educativos Afectados	Centros De Salud Afectados	Puentes Afectados	Puentes Destruídos	Bienes Públicos Afectados	Bienes Públicos Destruídos	Bienes Privados Afectados	Bienes Privados Destruídos	Metros Lineales De Vías Afectadas	Ha Cultivo Afectados	Ha Cultivo Perdidos
Total Pichincha		285	29	71	1322	309	407	106	156	9	9	0	5	0	71	47	109	14	10182	0	0
Santa Elena	La Libertad	3	0	1	22	5	0	0	1	0	0	0	0	0	0	0	1	0	0	0	0
	Salinas	2	0	0	0	0	0	0	0	0	0	0	0	0	0	0	0	0	0	0	0
	Santa Elena	8	0	1	164	249	0	0	84	0	0	0	0	0	1	0	1	0	5	0	0
Total Santa Elena		13	0	2	186	254	0	0	85	0	0	0	0	0	1	0	2	0	5	0	0
Santo Domingo De Los Tsáchilas	La Concordia	5	0	0	37	8	5	2	10	0	0	0	0	0	0	0	0	0	15	0	0
	Santo Domingo	31	0	2	175	38	16	2	39	1	0	0	0	1	2	0	1	1	2440	0	0
Total Santo Domingo De Los Tsáchilas		36	0	2	212	46	21	4	49	1	0	0	0	1	2	0	1	1	2455	0	0
Tungurahua	Ambato	5	0	0	8	2	0	0	3	0	0	0	0	0	0	0	0	0	2310	0	0
	Baños De Agua Santa	1	0	0	0	0	0	0	0	0	0	0	0	0	0	0	0	0	8	0	0
	Santiago De Píllaro	2	0	0	38	9	0	0	1	0	0	0	0	0	0	0	0	0	578	0	0
Total Tungurahua		8	0	0	46	11	0	0	4	0	0	0	0	0	0	0	0	0	2896	0	0
Zamora Chinchipe	Chinchipe	2	0	0	8	1	0	0	1	0	1	0	0	0	0	0	0	0	0	0	0
	El Pangui	1	0	0	4	1	0	0	1	0	0	0	0	0	0	0	0	0	0	0	0
	Nangaritza	1	0	0	8	2	0	0	2	0	0	0	0	0	0	0	0	0	70	0	0
	Palanda	1	0	0	0	0	0	0	0	0	0	0	0	0	0	0	0	0	10	0	0
	Paquisha	2	1	2	0	0	0	0	0	1	0	0	0	0	0	0	0	0	20	0	0
	Zamora	6	0	0	0	0	0	0	0	0	0	0	1	2	0	0	0	0	60	0	0
Total Zamora Chinchipe		13	1	2	20	4	0	0	4	1	1	0	1	2	0	0	0	0	160	0	0
Suma total		1272	44	91	33231	9976	1300	392	7826	177	39	3	26	13	139	96	179	35	68712	2982	556