

Informe Nro. 91 - Época Lluviosa del 01 de enero al 08 de mayo de 2022

Fecha y Hora de actualización: domingo, 08 de mayo de 2022 - 22:24:210 / Página 1 de 14

1. Identificación del evento peligroso



Situación peligrosa:	Época Lluviosa
Localización:	A nivel nacional
Fecha de inicio de situación peligrosa:	Desde 01 de enero al 08 de mayo de 2022
Descripción de la situación actual:	De acuerdo al monitoreo realizado, durante el periodo antes mencionado, en 155 cantones, se han registrado 1.282 eventos peligrosos por lluvias. Las provincias con mayores afectaciones a personas son: Los Ríos, Guayas, Esmeraldas, Pichincha, Cotopaxi, El Oro y Bolívar.

2. Estado de ríos

En el seguimiento realizado por las Unidades de Monitoreo del SNGRE, al momento no se reportan ríos desbordados ni con tendencia a aumentar.

3. Afectaciones por eventos peligrosos - Resumen

Desde el 01 de enero del 2022 hasta la presente fecha, por la época lluviosa se han registrado los siguientes eventos:

Provincia	ALUVIÓN	COLAPSO ESTRUCTURAL	DESPLAZAMIENTO	GRANIZADA	HUNDIMIENTO	INUNDACIÓN	SOCAVAMIENTO	TORRENTA ELÉCTRICA	VENDAVAL	NO. EVENTOS
Azuay	1	6	34		3	14	2			60
Bolívar	3	7	82		6	16	8			122
Cañar		4	12			5	4			25
Carchi	1		6			1		1		9
Chimborazo	15	1	36	1		6	4	1	1	65
Cotopaxi	12	3	18		2	12	4			51
El Oro	6	2	109		9	24	8			158
Esmeraldas		5	17		1	23	2			48
Guayas		25	10			44	13		13	105
Imbabura	1	1	22			1	1			26
Loja	7	5	55		1	8	1		1	78
Los Ríos		4				59	3		6	72
Manabí	1	5	5		3	21	2			37
Morona Santiago	1		10			6	2		3	22
Napo			10			2			1	13
Orellana			4		1	5	2		2	14
Pastaza			4			9			1	14
Pichincha	5	37	204	2	1	36	4	3	1	293
Santa Elena		3	1			8	1			13
Santo Domingo De Los	1	5	19		1	10				36
Tungurahua	3	2	2					1		8
Zamora Chinchipe	1	4	7				1			13
TOTAL:	58	119	667	3	28	310	62	5	30	1282

Fuente: Unidades de Monitoreo - SNDGR. 08/05/2022 13:00

Producto de los eventos descritos en la tabla anterior, se han registrado las siguientes afectaciones:



Afectación a Personas:

	Fallecidos:	44		Heridos:	92
	Personas afectadas:	33.260		Personas damnificadas:	1.312

Afectación a Viviendas:

	Viviendas afectadas:	7.828		Viviendas destruidas:	179
---	----------------------	-------	---	-----------------------	-----

Afectación a servicios básicos esenciales e infraestructura:

	Vías afectadas (metros lineales):			Superficie agrícola (hectáreas):	
	Primer orden:	25.845		Afectación parcial:	2.982
	Segundo orden:	14.095		Afectación total o pérdida:	556
	Tercer orden:	28.892		Total de superficie agrícola impactada:	3.538
	Total vías afectadas:	68.832			

Informe Nro. 91 - Época lluviosa del 01 de enero al 08 de mayo de 2022

Fecha y Hora de actualización: domingo, 08 de mayo de 2022 - 22:24:210 / Página 2 de 14

	Puentes afectados:	26		Puentes destruidos:	13
Otras afectaciones					
	Bienes públicos afectados:	140		Bienes privados afectados:	179
	Bienes públicos destruidos:	96		Bienes privados destruidos:	35
	Unidades Educativas afectadas:	39		Unidades de Salud afectadas:	3

Fuente: Unidades de Monitoreo - SNDGR. 08/05/2022 13:00

Detalle de afectaciones por provincias:

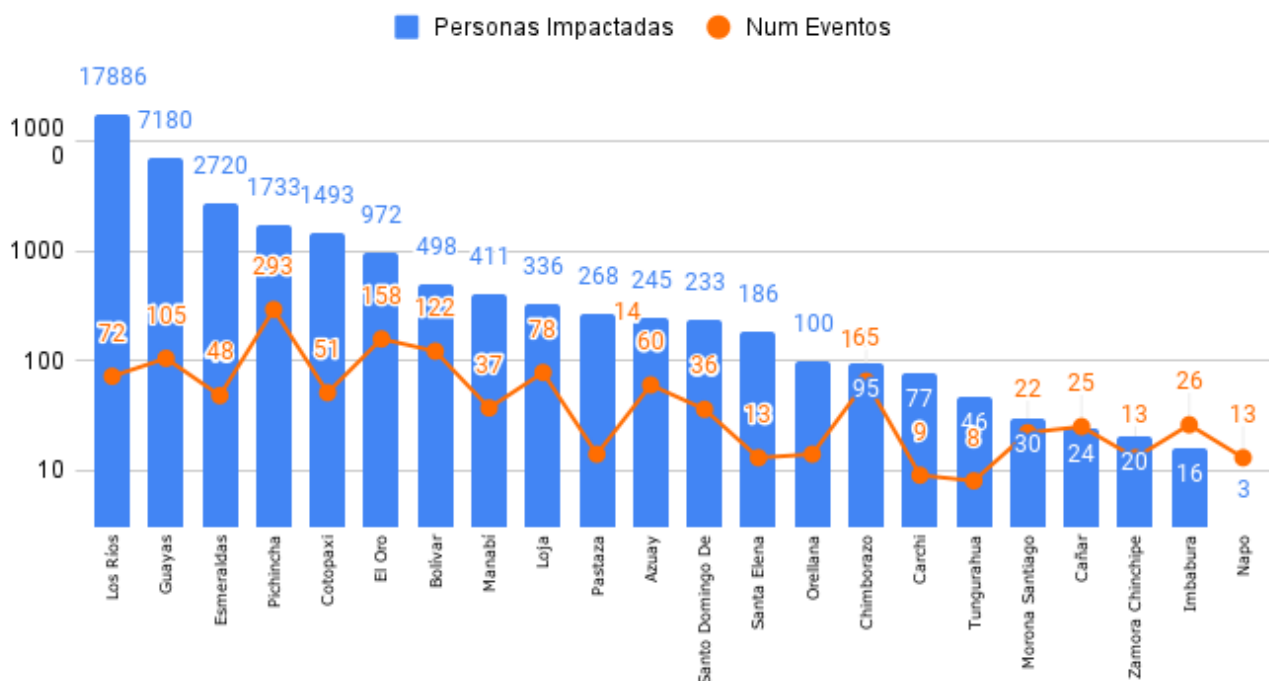
Provincia	No. Eventos	Fallecidos	Heridos	Personas afectadas	Familias afectadas	Personas Damnificadas	Familias Damnificadas	Viviendas Afectadas	Viviendas Destruídas	E. Educativos Afectados	Centros De Salud	Puentes Afectados	Puentes Destruídos	Bienes Públicos Afectados	Bienes Públicos Destruídos	Bienes Privados Afectados	Bienes Privados Destruídos	Metros Lineales De Vías Afectadas	Ha Cultivo Afectados	Ha Cultivo Perdidos
Azuay	60	5	7	178	32	67	23	93	15	0	1	4	2	3	32	21	1	9275	0	0
Bolívar	122	0	0	487	120	11	3	22	6	3	0	4	2	16	4	16	16	7599	256	59
Cañar	25	0	0	16	12	8	2	20	4	0	0	1	4	3	5	1	0	723	0	0
Carchi	9	0	0	77	14	0	1	9	1	0	0	0	0	0	0	0	0	140	0	0
Chimborazo	65	1	2	91	26	4	1	19	2	1	0	3	0	1	0	3	0	6831	0	0
Cotopaxi	51	1	0	1105	302	388	111	63	96	1	0	0	0	5	2	3	0	16000	446	145
El Oro	158	4	2	909	241	63	22	245	6	0	0	1	0	19	3	2	2	3400	4	39
Esmeraldas	48	0	0	2693	667	27	14	711	3	0	2	0	1	3	0	0	0	955	0	0
Guayas	105	0	0	6976	2595	204	57	1724	10	14	0	1	0	4	0	14	0	635	1504	0
Imbabura	26	1	0	16	4	0	0	3	0	0	0	1	0	0	0	0	0	645	1	0
Loja	78	2	3	282	97	54	17	104	15	3	0	2	1	5	3	6	0	1465	16	0
Los Ríos	72	0	0	17869	5070	17	3	4380	2	0	0	3	0	1	0	1	1	3935	753	313
Manabí	37	0	0	396	95	15	4	94	4	5	0	0	0	1	0	0	0	160	0	0
Morona Santiago	22	0	0	30	8	0	0	7	1	2	0	0	0	3	0	0	0	303	0	0
Napo	13	0	0	3	1	0	0	2	0	0	0	0	0	1	0	0	0	205	2	0
Orellana	14	0	0	100	20	0	0	20	0	0	0	0	0	0	0	0	0	78	0	0
Pastaza	14	0	0	242	54	26	5	14	3	0	0	0	0	0	0	0	0	735	0	0
Pichincha	289	29	72	1326	310	407	106	156	9	9	0	5	0	72	47	109	14	10215	0	0
Santa Elena	13	0	2	186	254	0	0	85	0	0	0	0	0	1	0	2	0	5	0	0
Santo Domingo De Los Tsáchilas	36	0	2	212	46	21	4	49	1	0	0	0	1	2	0	1	1	2455	0	0
Tungurahua	8	0	0	46	11	0	0	4	0	0	0	0	0	0	0	0	0	2896	0	0
Zamora Chinchipe	13	1	2	20	4	0	0	4	1	1	0	1	2	0	0	0	0	160	0	0
TOTAL:	1278	44	92	33260	9983	1312	373	7828	179	39	3	26	13	140	96	179	35	68815	2982	556

Para el detalle de afectaciones a nivel cantonal ([ver anexo](#))

Informe Nro. 91 - Época lluviosa del 01 de enero al 08 de mayo de 2022

Fecha y Hora de actualización: domingo, 08 de mayo de 2022 - 22:24:210 / Página 3 de 14

A continuación se presenta el gráfico de número de eventos y personas impactadas por provincia



Fuente: Unidades de Monitoreo - SNDGR. 08/05/2022 13:00
Personas impactadas incluye personas afectadas y damnificadas

A continuación, se presenta el detalle de personas fallecidas a causa de eventos relacionado con la época lluviosa desde enero 2022:

Provincia	Cantón	Parroquia	Sector	Evento	Fecha del Evento	Personas Fallecidas	Descripción
Pichincha	Quito	Cochapamba	San Carlos	Colapso Estructural	23/04/2022	1	Por inestabilidad de un talud por saturación de agua lluvia, se reportó el colapso de un muro de contención que provocó que tres personas quedaran atrapadas. En tareas de búsqueda y salvamento se reportó 2 personas heridas, 1 persona fallecida y 1 bien privado afectado (iglesia).
Imbabura	Ibarra	Lita	Vía Lita - Río Verde - San Francisco	Deslizamiento	18/04/2022	1	Debido a las lluvias registradas en los últimos días se registra 2 deslizamientos en la vía de tercer orden Lita - Río Verde - San Francisco, según el GAD Parroquial de Lita producto del segundo deslizamiento queda atrapado un camión con una persona fallecida.
Cotopaxi	Sigchos	Sigchos	Sector Gualligua	Aluvión	11/04/2022	1	A causa del represamiento del río Gualligua se produce un aluvión el mismo que arrastra a una persona (masculino de 78 años) que cuidaba su ganado en la ribera del río. El 13/04/2022 se encontró el cuerpo sin vida.
El Oro	Las Lajas	San Isidro	San Isidro	Inundación	31/03/2022	1	Se desbordó la quebrada San Isidro, donde se reportó una persona desaparecida quien fue arrastrada por la corriente. La persona fue encontrada sin signos vitales.
Azuay	Cuenca	Sayausí	Gulag - Marianza, km 12 vía Cuenca-Molleturo-Naranjal [E-582]	Deslizamiento	27/03/2022	5	A causa de las lluvias, se suscitaron deslizamientos de material pétreo, hasta la fecha se han encontrado 5 personas fallecidas, las personas fueron arrastrados por el deslizamiento.
Zamora Chinchipe	Paquisha	Paquisha	Cungumi Alto, sector minero	Deslizamiento	19/03/2022	1	Por lluvias se produjo un deslizamiento de tierra, que destruyó una vivienda de construcción mixta donde se reportó una persona fallecida
Loja	Loja	Valle	El Valle	Inundación	15/03/2022	1	Por el aumento de la quebrada Chinguilanchi, se reportó una menor desaparecida. CB, PPNN, FFAA, CINAT (Círculo Internacional de Auxiliadores Técnicos) y Gobernación realizaron las tareas de búsqueda y rescate de persona fallecida.
El Oro	El Guabo	Tendales Cab.En Puerto Tendales)	El Naranjo	Inundación	07/03/2022	1	Producto del desbordamiento del río Chaguana y el socavamiento de un muro de escollera se reportó una persona que se encontraba dentro de su caudal y fue arrastrada por la corriente.
Loja	Catamayo	El Tambo	La Merced	Inundación	04/03/2022	1	El aumento de caudal de la quebrada La Merced causó una inundación. CB Catamayo verificó la novedad, colaboró en la evacuación de aguas anegadas y realizó tareas de búsqueda de la persona fallecida.
Pichincha	Quito	Belisario Quevedo	La Gasca	Aluvión	31/01/2022	28	Por lluvias se reportó el desbordamiento de la quebrada Tejado que provocó un aluvión, cuyo arrastre de vegetación, piedras y lodo afectó a varias personas.
Chimborazo	Guamote	Guamote	Chanchán Tío Cajas	Tormenta Eléctrica	25/01/2022	1	Debido a las condiciones atmosféricas cayó un rayo sobre una persona. Policía Nacional realizó el levantamiento del cuerpo.

Informe Nro. 91 - Época Lluviosa del 01 de enero al 08 de mayo de 2022

Fecha y Hora de actualización: domingo, 08 de mayo de 2022 - 22:24:210 / Página 4 de 14

Provincia	Cantón	Parroquia	Sector	Evento	Fecha del Evento	Personas Fallecidas	Descripción
El Oro	Santa Rosa	Victoria	Dos Bocas	Inundación	05/01/2022	2	Debido a la creciente del río Saladillo, dos personas que se bañaban dentro su caudal fueron arrastradas por la fuerte corriente. Sus cuerpos fueron encontrados sin signos vitales.
Total:						44	

4. COE activados, casos representativos y acciones de respuesta

Por la época lluviosa en el periodo del 01 de enero hasta la fecha, se han activado los siguientes COE:

9 COE Provinciales activados		
No.	Provincia	Fecha de activación
1	Cañar	21/04/2022
2	Azuay	28/03/2022
3	Zamora Chinchipe	07/03/2022
4	El Oro	06/03/2022
5	Loja	05/03/2022
6	Pichincha	20/02/2022
7	Cotopaxi	31/01/2022
8	Los Ríos	30/01/2022
9	Bolívar	31/01/2022

37 COE Cantonales activados:					
No.	Cantón	Fecha de activación	No.	Cantón	Fecha de activación
1	Azuay/Santa Isabel	22/04/2022	19	El Oro/ Piñas	08/03/2022
2	Cañar/Biblian	21/04/2022	20	Loja/Chaguarpamba	07/03/2022
3	Cañar/Azogues	21/04/2022	21	Bolivar/San Miguel	07/03/2022
4	Azuay/Paute	21/04/2022	22	Loja/Espíndola	06/03/2022
5	El Oro/Portovelo	04/04/2022	23	Cotopaxi/Latacunga	05/03/2022
6	El Oro/Zaruma	28/03/2022	24	Loja/Quilanga	04/03/2022
7	Azuay/Cuenca	28/03/2022	25	Loja/Catamayo	04/03/2022
8	Guayas/ Balzar	27/03/2022	26	Chimborazo/Alausí	04/03/2022
9	Bolívar/Echendia	21/03/2022	27	Azuay/Girón	22/02/2022
10	Bolívar/Caluma	20/03/2022	28	Pichincha/Rumiñahui	17/02/2022
11	Santa Elena/Santa Elena	17/03/2022	29	Pichincha / Mejía	11/02/2022
12	Loja/Loja	15/03/2022	30	El Oro/Chilla	08/02/2022
13	El Oro/ Pasaje	15/03/2022	31	Los Ríos/Quinsaloma	31/01/2022
14	Azuay/Pucara	14/03/2022	32	Los Ríos/Valencia	31/01/2022
15	Los Ríos/Babahoyo	12/03/2022	33	Pichincha/Quito	31/01/2022
16	Bolivar/Guaranda	12/03/2022	34	Cotopaxi/Sigchos	30/01/2022
17	Loja/Sozoranga	11/03/2022	35	Cotopaxi/La Maná	30/01/2022
18	Bolivar/Las Navas	10/03/2022	36	Cotopaxi/Pujilí	30/01/2022
			37	Guayas/Balao	28/01/2022

Asimismo, por la época lluviosa, se han emitido las siguientes declaratorias de emergencias:

Declaratorias vigentes:

No	Fecha	Provincia	Cantón	Evento	Declaratoria de Emergencia
1	21/04/2022	Cañar	Azogues	Inundación	Declarar la situación de emergencia el cantón Azogues a causa del aumento de caudal del río Burgay.
2	05/04/2022	Loja	Calvas	Deslizamiento	Declarar al Cantón Calvas en Situación de Emergencia por la fuerte estación Invernal por sesenta días.
3	04/04/2022	El Oro	Portovelo	Deslizamientos	Declarar la situación de emergencia por causa de fuerza mayor o caso fortuito en el Cantón Portovelo, por el plazo de 41 días, desde el 04 de abril hasta el 15 de mayo de 2022, con la finalidad de enfrentar las afectaciones derivadas de las lluvias que han causado daños al sistema de captación y conducción hasta la Planta de Tratamiento de Agua Potable.
4	28/03/2022	El Oro	Zaruma	Deslizamientos	Declarar en estado de emergencia, al cantón Zaruma por el plazo de 60 días, en virtud de la etapa invernal por fuertes lluvias registradas en varios puntos de la jurisdicción cantonal que han ocasionado deslizamientos de taludes que en algunos casos, ponen en riesgo la vida de las personas y la de sus bienes, así como el riesgo del servicio básico de agua potable y alcantarillado vitales en la cabecera cantonal y parroquiales.
5	24/03/2022	Loja	Loja	Inundación	Por la presencia de lluvias fuertes en el cantón y las afectaciones causadas, la alcaldesa declaró el Estado de Emergencia al cantón Loja.

Informe Nro. 91 - Época lluviosa del 01 de enero al 08 de mayo de 2022

Fecha y Hora de actualización: domingo, 08 de mayo de 2022 - 22:24:210 / Página 5 de 14

No	Fecha	Provincia	Cantón	Evento	Declaratoria de Emergencia
6	20/03/2021	Bolívar	Caluma	Eventos de Época Lluviosa	Declarar en emergencia grave por época invernal en el canton caluma, a fin de mitigar los efectos causados por las fuertes lluvias en los diferentes sectores del cantón Caluma.
7	18/03/2022	Guayas	Alfredo Baquerizo	Inundación	Declarar en situación de emergencia focalizada en los sitios afectados a consecuencia de la fuerte estación invernal que provocó los desbordamientos de los Ríos: Chilintomo, Amarillo y Jujan en el cantón Alfredo Baquerizo Moreno Jujan.
8	18/03/2022	Azuay	Camilo Ponce Enríquez	Socavamiento	Declarar en Estado de Emergencia, Vial, Sanitaria, Puentes, Viviendas, Riveras de los Ríos y Asistencia Humanitaria a todo El Cantón Camilo Ponce Enríquez.
9	17/03/2022	Santa Elena	Santa Elena	Inundación	Declaratoria de emergencia cantonal por la época lluviosa
10	15/03/2022	El Oro	Chilla	Aluvión	GAD cantonal declaró en situación de emergencia al Cantón Chilla, debido a las afectaciones presentadas por época lluviosa.
11	10/03/2022	Loja	Catamayo	Aluvión	Se declara el estado de emergencia sanitaria y vial por las afectaciones que se han presentado por la época invernal, a fin de solventar las emergencias suscitadas en el cantón
12	08/03/2022	Loja	Espindola	Deslizamientos	Declarar en situación de emergencia por 30 días con la finalidad de realizar acciones pertinentes para prevenir, controlar, intervenir, y proteger a los habitantes del cantón Espindola, por las consecuencias de la fuerte y difícil situación invernal. Con Fecha 08/04/2022 se extiende la declaratoria por 30 días más.

Otras declaratorias **vigentes** relacionadas a eventos por lluvias:

No	Fecha	Provincia	Cantón	Evento	Declaratoria de Emergencia
1	05/05/2022	Azuay	Santa Isabel	Aluvión	Declarar en estado de emergencia, las siguientes zonas: Topali, Gualdeleg, Corazari, Puertas del Río, La Atalaya, San Javier Alto, San Javier Bajo, Cataviña, Portovelo Grande, riberas del río Chatanco y sus afluentes Llaushari, Naranjos y Rircay hasta la unión con el río León, pertenecientes al cantón Santa Isabel, provincia del Azuay.
2	05/04/2022	Pichincha	Mindo	Colapso Estructural	Declarar por el tiempo de sesenta días en emergencia sanitaria los sistemas de agua potable y alcantarillado del cantón San Miguel de Los Bancos.
3	01/04/2022	Azuay	Santa Isabel	Colapso Estructural	GAD cantonal declaró en situación de emergencia, EL SECTOR MINA DE SHURUPE, DE LA PARROQUIA SANTA ISABEL (CHAGUARURCO) para restablecer la conexión vial de las comunidades Chamana, Tablón, San Pedro Bajo, Chalcalo con el centro cantonal de Santa Isabel, a causa de las fuertes precipitaciones en dichas zonas.
4	18/03/2022	Azuay	Santa Isabel	Socavamiento	GAD cantonal declaró en situación de emergencia, los sectores San Javier, Centro Parroquial y Quillosa Bajo, pertenecientes a la Parroquia Abdón Calderón del Cantón Santa Isabel, que han sido afectados por la creciente de los ríos Chantaco, Llaushari y Naranjos, a causa de las fuertes precipitaciones en dichas zonas.
5	15/03/2022	El Oro	Pasaje	Deslizamientos , Aluvión	GAD cantonal declaró en situación de emergencia por eventos de aluvión y deslizamientos en la parroquia rural Uzhcurrumi del cantón Pasaje.
6	14/03/2022	Azuay	Pucará	Deslizamiento	Situación de emergencia vial y sanitaria para enfrentar el desabastecimiento de agua potable y colapso de alcantarillado en toda la jurisdicción territorial del cantón Pucará, provincia de Azuay, atribuible a un caso fortuito, ya que por el fuerte temporal de lluvias que viene atravesando el cantón, ha provocado el deslizamiento provocando la obstaculización del tránsito en las vías que sirven de conexión al cantón Pucará y sus comunidades, y la falta de agua para consumo humano de la población.
7	08/03/2022	El Oro	Piñas	Deslizamientos	GAD cantonal declaró en Situación de Emergencia vial dentro del casco urbano.
8	18/02/2022	Pichincha	Rumiñahui	Inundación y Deslizamiento	Declarar en emergencia los sectores de Molinuco-San Agustín, Orejuela, Taxourco, Pullincati, El Taxo, Santa Rosa, Selva Alegre, Turucucho, San Nicolás, San Vicente; y, sus alrededores, por el desbordamiento de los siguientes ríos: Río Santa Clara, San Nicolás, Sambache, Pita, San Pedro, Capelo, Tinajillas, Cachaco, San Nicolás.
9	04/02/2022	Pichincha	Quito	Aluvión	Declaratoria de emergencia grave a la quebrada Guanga Huayco (El Tejado), y al sector de la parroquia Belisario Quevedo de La Comuna y La Gasca.

Declaratorias no vigentes:

No	Fecha	Provincia	Cantón	Evento	Declaratoria de Emergencia
1	07/01/2022	Azuay	Nabón	Deslizamiento	En concordancia con la alerta naranja por parte del SNGRE, extender por 60 días la declaratoria de emergencia debido a los macro deslizamientos en los barrios Rosas, Tamboloma, Bellavista y el Rosario ya que se encuentran activos.
2	30/01/2022	Cotopaxi	La Maná	Inundación	Declarar Situación de Emergencia al cantón La Maná, por las afectaciones concretas, inmediatas, imprevistas, probadas y objetivas, concentradas en la parroquia Pucayacu, el barrio 15 de Mayo, recinto el Toquillal y el sistema de agua potable, residuales y redes de alcantarillado del cantón La Maná.
3	31/01/2022	Los Ríos	Quinsaloma	Inundación	Declarar en estado de emergencia por época invernal el cantón Quinsaloma debido al desbordamiento de los ríos que causó afectaciones a varios recintos y la cabecera cantonal.
4	28/01/2022	Guayas	Balao	Inundación	Declarar por sesenta días (60) la emergencia en el cantón Balao, a consecuencia de la fuerte estación invernal que provocó el desbordamiento del río Balao.
5	02/02/2022	Cotopaxi	Pujilí	Inundación, Deslizamiento	Declarar en emergencia al cantón Pujilí, bajo circunstancias de fuerza mayor y caso fortuito producido por la fuerte temporada invernal en algunas parroquias como El Tingo, La Esperanza, Maló y Angamarca.

Informe Nro. 91 - Época lluviosa del 01 de enero al 08 de mayo de 2022

Fecha y Hora de actualización: domingo, 08 de mayo de 2022 - 22:24:210 / Página 6 de 14

No	Fecha	Provincia	Cantón	Evento	Declaratoria de Emergencia
6	18/02/2022	Loja	Loja	Movimientos en masa	GAD cantonal declara situación de emergencia para mitigación a los sectores Ciudad Victoria y Héroes del Cenepa, para las afectaciones de las lluvias intensas que provocaron el desbordamiento de los ríos Malacatos y Zamora, provocando sobresaturación del suelo y los consecuentes movimientos en masa.
7	21/02/2022	Pichincha	-	Deslizamiento	Declarar en situación de emergencia, las vías de la provincia de Pichincha que se encuentran a cargo del GAD Provincial de Pichincha.
8	22/02/2022	Azuay	Girón	Colapso Estructural	Declarar en estado de emergencia por el colapso del puente sobre el río Chorro ubicado en la calle Arturo Sáenz en el sector de Pambadel del centro cantonal de Girón.
9	11/02/2022	Cotopaxi	Latacunga, Pujilí y La Maná	Inundación, Socavamiento y Deslizamiento	Declarar en emergencia el tramo de vía Latacunga - La Maná E-30 entre las abscisas 56+000 hasta la abscisa 120+000, de los cantones Pujilí y La Maná, de la provincia de Cotopaxi.
10	30/01/2022	Los Ríos	Valencia	Inundación	Declaratoria de emergencia por la época lluviosa en los sectores de: Palo Blanco, Poza Honda, Guamaní, Lulo de Ambugo, Valle Negro - 12 de Octubre, Las Burbujas, La Cadena de Arriba, Segunda y Tercera Banquera, Penizola y su vía de acceso - Puente Pantaloni.
11	04/03/2022	Imbabura	Ibarra	Deslizamiento	MTOP declara en emergencia el tramo Salinas - Lita, RVE E10, Abscisa 114+400, por los hechos imprevistos desencadenados por la pérdida de la estructura de la vía originado por el deslizamiento del talud, la cual inhabilitó el paso vehicular, convirtiéndose en un punto de alto riesgo y afectando a las zonas pobladas de las provincias de Imbabura, Carchi y Esmeraldas
12	04/02/2022	Cotopaxi	Sigchos	Inundación	Declaratoria de emergencia al sistema de agua potable de la ciudad de Sigchos.
13	05/03/2022	Loja	Quilanga	Deslizamientos y Colapso Estructural	Declarar en situación de emergencia por efectos del fuerte temporal invernal para atender la emergencia por las intensas lluvias en el cantón.

Entre los casos más relevantes durante los últimos 15 días podemos mencionar los siguientes:

ZONA 1

- **Esmeraldas/Muisne/San Gregorio/Puerto Nuevo**, El 29/04/2022 a causa de las lluvias se produjo el desbordamiento del río Sucio, causando inundación que afecta a varias familias de la comunidad. Instituciones de respuesta se encuentran atendiendo a la población y realizando la evaluación de daños.

ZONA 3

- **Cotopaxi/Sigchos/Las Pampas/Recinto Las Juntas, La Delicia, El Cinto Bajo, Campo Alegre, vías Sigchos - Las Pampas**, El 26/04/2022 a causa de las lluvias se produjo el desbordamiento del río Las Juntas. Las afectaciones producto del evento son:
 - 1 vivienda destruida,
 - 1 familia damnificada (3 personas), la familia arrienda otra una vivienda en Las Pampas;
 - 3 viviendas afectadas por ingreso de lodo;
 - 2 puentes destruidos;
 - 1 puente afectado (desgaste de la mesa);
 - 5 ha. de caña de azúcar y pasto afectados.

La vía de tercer orden se encuentra **cerrada**, la vía alterna es por la vía E20 Las Pampas - Unión de Tiachi - Palo Quemado. Se reporta 4 recintos (La Delicia, Las Juntas, San Pablo y San Pablo Bajo) incomunicados por destrucción de 2 puentes. Técnicos del MAG realizaron levantamiento de información. SNGRE coordinó con UGR del GAD cantonal de Sigchos la inspección y evaluación. UGR cantonal, realizó levantamiento de información de necesidades, El SNGRE entregó asistencia humanitaria a la familia damnificada el 28/04/2022 que incluye: 3 kit de dormir; 1 kit de valija familiar; 1 balde para agua de 10 litros; 3 toldos; 8 rollos de papel higiénico; 1 mesa plástica; 4 sillas plásticas; 1 purificador de agua; 1 licuadora; 1 jarra de acero inoxidable.

Al momento el caudal del río Las Juntas está con tendencia a disminuir de nivel. Una delegación de comuneros del sector, solicitó apoyo a la Prefectura para que intervenga en los sectores afectados. El 05/05/2022 el GAD Parroquial realizó inspección y se espera la entrega del informe correspondiente.

ZONA 5

- **Bolívar/San Miguel/San Pablo/Barrio San Francisco, calle García Moreno**, el 29/04/2022 se produjo un aluvión que arrasó todo tipo de material y viviendas. Se registran las siguientes afectaciones:

Informe Nro. 91 - Época lluviosa del 01 de enero al 08 de mayo de 2022

Fecha y Hora de actualización: domingo, 08 de mayo de 2022 - 22:24:210 / Página 7 de 14

- 4 viviendas destruidas;
- 2 familias damnificadas (5 personas);
- 2 viviendas afectadas;
- 5 familias afectadas (17 personas);
- 2 bienes públicos afectados (parque infantil y Centro de Desarrollo Infantil);
- 5,50 ha. afectadas de maíz y pasto;
- 163 animales de granja perdidos (chanchos, patos, gallinas y cuyes);
- 8 productores afectados.

4 familias 11 personas se encuentran en hogares acogientes y 3 familias 11 personas se encuentran en un Refugio Temporal (Casa de Adulto Mayor).

El 05/05/2022, el SNGRE conjuntamente con el MIES, MIDUVI, Gobernador, UGR del GAD Cantonal y Presidente del GAD Parroquial de San Pablo realizaron un recorrido por la zona afectada y coordinaron acciones interinstitucionales.

GAD Cantonal de San Miguel y Gobernación de Bolívar realizaron una radio maratón en beneficio de las familias damnificadas y afectadas.

Maquinaria del GAD Cantonal de San Miguel continúa realizando trabajos de desalojo de material de la zona afectada.

ZONA 6

- **Azuay/Santa Isabel/Abdón Calderón/La Unión, km 58 vía Cuenca-Girón-Pasaje [E59].** A causa de lluvias, el 22/04/2022 se produjo el desbordamiento del río Chantaco ocasionando un aluvión. Se reunió el COE cantonal de Santa Isabel, en el cual sugirió declararlo en emergencia. El Km 58 de la vía Cuenca-Girón-Pasaje [E-59], se encuentra habilitado al tránsito vehicular. Las afectaciones al momento son:

- 200 metros de vía principal afectada en el Km 58, vía Cuenca-Girón-Pasaje [E-59], al momento habilitada
- 700 metros de vía antigua a la Asunción (colapsada, pérdida de la mesa),
- 4 postes de energía eléctrica (colapsados),
- 8 viviendas afectadas,
- 8 familias afectadas (35 personas),
- 4 viviendas destruidas,
- 5 familias damnificadas (14 personas),
- 7 bienes privados afectados,
- 2 familias evacuadas (retornaron a su vivienda)

El día sábado 23/04/2022, el Presidente de la República, el Secretario de SNGRE, el Coordinador Zonal 6 de SNGRE y Coordinadores de las diferentes instituciones realizaron recorrido por la zona del evento.

Se restableció el servicio de energía eléctrica.

Maquinaria del GAD cantonal se encuentra realizando el relleno para la recuperación de la capa asfáltica de la vía antigua a Asunción (vía cerrada) y la recuperación de las escolleras del margen del río.

Continúa suspendido el servicio de agua potable únicamente en el sector donde se produjo el aluvión.

Cuerpo de Bomberos Santa Isabel entrega agua potable mediante tanqueros en el sector del evento. OOPP del GAD cantonal continúa con trabajos de encause del río Chantaco y recuperación de la mesa de vía a Asunción.

Se coordinó con MTOP para realizar el mantenimiento de la vía km 58 Cuenca-Girón-Pasaje, al momento no se da inicio a los trabajos de mantenimiento.

ZONA 7

- **El Oro/Zaruma/Sinsao/ Calle 10 de Noviembre,** el 24/04/2021 debido a las lluvias, se produjo un hundimiento que afectó a varias viviendas, mismas que presentan cuarteaduras en las paredes. La vía de tercer orden, continúa **parcialmente habilitada** al tránsito vehicular. Se realizó trabajos de remediación de alcantarillas de aguas lluvias. Se registran:
 - 2 familias (6 personas) afectadas que pernoctan en sus domicilios

Informe Nro. 91 - Época lluviosa del 01 de enero al 08 de mayo de 2022

Fecha y Hora de actualización: domingo, 08 de mayo de 2022 - 22:24:210 / Página 8 de 14

- 1 familia (4 personas) damnificada evacuada en casa de familia acogiente
- 2 viviendas afectadas
- 1 vivienda destruida
- 15 gallinas muertas
- 3 alcantarillas afectadas
- 30 m. de vía afectados.

GAD Provincial realiza trabajos de remediación para rehabilitar la vía. GAD cantonal con apoyo de empresa privada realizaron la remediación de alcantarillas de aguas fluviales que atraviesan por el subsuelo de la vía y material de relleno para la vía.

ZONA 9

Pichincha/Quito/Cochapamba/Antonio José de Sucre, San Carlos, el 23/04/2022 por inestabilidad de un talud debido a las lluvias, se reportó el colapso de un muro de contención que provocó que tres personas quedaran atrapadas. Las personas afectadas fueron hospitalizadas en diferentes casas de salud.

- 1 bien privado (iglesia),
- 2 personas heridas,
- 1 persona fallecida

La AMC (Agencia Metropolitana de Control) realizó la inspección y elabora el informe final del expediente requerido para la emisión de las sanciones a sus propietarios.

Informe Nro. 89 Época Lluviosa del 01 de enero al 06 de mayo de 2022

Fecha y Hora de actualización: domingo, 08 de mayo de 2022 - 22:24:210 / Página 9 de 14

5. Asistencia Humanitaria entregada por época lluviosa

Para la atención de eventos peligrosos por época lluviosa el Servicio Nacional de Gestión de Riesgos y Emergencias, ha realizado las siguientes entregas:

PROVINCIA	KIT COMPLEMENTARIO DE ALIMENTOS	KIT DE PRIMERA RESPUESTA (KPRH) PARA 3 DÍAS	KIT DE ASEO PERSONAL	TOALLAS DE BAÑO	CAMAS	COBIJAS/ FRAZADAS	COLCHONES	KIT DE DORMIR	KIT DE COCINA	KIT DE VAINILLA	MOSQUITERAS, REDES DE CAMA	KIT DE LIMPIEZA (ALBERGUE)	KIT MENAJE DE COCINA COMUNITARIO	MASCARILLAS	AGUA EN RECIPIENTES NO RETORNABLE (gal)	PASTILLAS POTABILIZADORAS	TANQUE DE 2500l	BIDONES PARA AGUA	PURIFICADORES DE AGUA	SAQUILLOS CONTROL DE INUNDACIONES	OTROS
Azuay	0	0	0	0	0	21	21	0	0	0	0	0	0	0	0	0	0	0	0	0	284
Bolívar	0	4	1	0	0	17	9	15	0	10	5	8	0	0	0	0	0	0	0	0	5
Carchi	0	0	0	0	0	41	0	0	0	25	0	0	0	385	0	0	0	0	0	0	41
Chimborazo	0	0	0	0	0	70	0	35	0	16	0	0	0	0	0	0	0	0	1	0	192
Cotopaxi	0	0	0	0	110	117	130	314	3	238	17	0	3	0	0	0	0	0	7	0	1075
El Oro	0	0	0	0	0	42	39	0	0	12	23	0	0	0	0	0	0	0	0	0	157
Esmeraldas	0	0	0	0	0	17	17	0	0	4	0	0	0	140	0	120	0	0	0	0	56
Guayas	73	0	145	0	94	0	0	229	4	82	67	3	4	0	0	30000	0	0	0	7000	107
Imbabura	0	0	0	0	0	15	8	0	0	2	0	0	0	75	0	6	0	0	0	0	41
Loja	0	0	0	0	0	46	46	0	0	22	0	0	0	0	0	0	0	0	0	0	166
Los Ríos	139	0	98	0	0	0	0	68	0	10	0	0	0	0	60	0	2	85	480	0	0
Manabí	0	0	0	0	172	216	208	0	0	21	97	53	0	535	0	0	0	39	0	0	828
Morona Santiago	0	0	0	0	0	0	0	15	0	4	11	0	0	0	0	0	0	0	0	0	11
Pastaza	0	0	0	6	0	0	0	43	0	19	0	0	0	0	0	0	0	0	0	0	102
Santo Domingo de los Tsáchilas	0	0	1	0	21	22	18	18	0	16	15	3	0	150	0	4	0	0	0	0	177
Tungurahua	0	0	0	0	0	0	0	0	0	2	0	0	0	0	0	0	0	0	0	0	54
Zamora Chinchipe	0	0	0	0	0	2	2	0	0	1	0	0	0	0	0	0	0	0	0	0	6
Suma total	212	4	245	6	397	626	498	737	7	484	235	67	7	1285	60	30130	2	124	488	7000	3302

Fuente: Unidades de Monitoreo - SNDGR. 08/05/2022 13:00

De igual manera, desde el 1 de enero de 2022 a la fecha, se cuenta con el registro de asistencia humanitaria por parte del Sistema Nacional Descentralizado de Gestión de Riesgos:

PROVINCIA	KIT COMPLEMENTARIO DE ALIMENTOS	KIT DE PRIMERA RESPUESTA (KPRH)	RACIONES ALIMENTICIAS 24 HORAS	REFRIGERIO	KIT DE ASEO PERSONAL	KIT DE VESTIR	PAÑAL BEBÉ	CAMAS	COBIJAS/ FRAZADAS	COLCHONES	KIT DE DORMIR	KIT DE COCINA	KIT DE VAINILLA	MOSQUITERAS, REDES DE CAMA	KIT DE LIMPIEZA (ALBERGUE)	KIT MENAJE DE COCINA COMUNITARIO PARA	MASCARILLAS	VACUNAS	AGUA EN RECIPIENTES NO RETORNABLE (gal)	AGUA DISTRIBUIDA EN TANQUEROS gal	PASTILLAS POTABILIZADORAS	BIDONES PARA AGUA	PURIFICADORES DE AGUA	SAQUILLOS CONTROL DE INUNDACIONES	LÁMINAS DE ZINC	DILUYENTE / TECHO FUERTE / CORREAS / TORNILLO / CLAVOS lb.	CLAVOS TECHO - UNIDADES	LONAS O PLÁSTICO DE TECHO	CEMENTO	BONDO DE EMERGENCIA	GAVETAS DE RECHAZO DE BANANIO (25 kg)	KIT ESCOLAR	KIT DE UNIFORMES	KIT COLACIÓN ESCOLAR	Otros		
Azuay	0	0	0	0	0	0	0	0	0	0	0	0	0	0	0	0	0	0	0	97800	0	0	0	0	0	0	0	0	0	0	0	0	0	0	0	0	0
Bolívar	9	3	0	0	0	28	0	0	2	0	0	10	0	0	0	0	0	0	7	0	0	0	0	0	0	0	0	0	0	0	7	960	0	0	0	9	
Cotopaxi	1747	0	452	0	235	0	300	0	40	0	0	13	0	0	0	280	0	64	0	0	0	0	0	0	0	0	0	0	0	0	0	0	0	0	0	377	
El oro	1	0	0	0	1	0	0	0	0	0	0	0	0	0	0	0	0	0	0	0	0	0	0	0	0	0	0	0	0	0	0	0	0	0	0	0	
Guayas	806	1711	495	100	315	126	0	0	1	6	4	0	271	24	2	57	72	226	0	0	0	0	0	10000	7	10	2	100	200	0	0	0	0	50	45	679	
Los Ríos	1586	89	15	0	152	31	0	0	18	50	0	1	0	0	0	0	0	700	0	310	90	4050	0	60	0	0	0	0	0	0	0	0	0	0	0	22	
Morona Santiago	0	0	0	0	0	0	0	0	0	0	2	4	0	0	0	0	0	0	0	0	0	0	0	0	0	0	0	0	0	0	0	0	0	0	0	6	
Napo	5	0	0	0	0	0	0	0	0	0	0	0	0	0	0	0	0	257	0	0	0	0	0	0	0	0	0	0	0	0	0	0	0	0	0	0	
Pastaza	0	0	3	0	4	0	0	0	0	0	0	0	0	0	0	0	0	0	0	0	0	0	0	0	0	0	0	0	0	0	0	0	0	0	0	0	
Pichincha	582	7302	0	0	3863	1912	0	11	38	25	34	0	0	0	1794	0	1	0	0	150000	0	800	0	0	0	0	0	0	0	200	0	0	1	0	0	111500	
Sto Domingo de Los Tsáchilas	20	0	0	0	21	8	0	0	9	33	0	0	0	4	20	0	0	0	0	0	0	0	0	0	0	0	0	0	0	0	0	0	0	0	0	34	
Suma total	4756	9105	965	100	4591	2.105	300	11	89	77	90	14	16	279	1.838	2	338	72	1254	247.800	310	890	4.050	10.000	67	10	2	100	200	200	7	960	1	50	45	112627	

Fuente: Unidades de Monitoreo - SNDGR. 08/05/2022 13:00

Informe Nro. 89 Época Lluviosa del 01 de enero al 06 de mayo de 2022

Fecha y Hora de actualización: domingo, 08 de mayo de 2022 - 22:24:210 / Página 10 de 14

6. Alojamientos temporales activos

PROVINCIA	CANTÓN	PARROQUIA	NOMBRE DEL SITIO DE ALOJAMIENTO TEMPORAL	PERSONAS ALOJADAS	FAMILIAS ALOJADAS
Azuay	Cuenca	Monay	Casa Comunal	14	4
		Sayausí	Escuela Fray Gaspar de Carvajal	5	1
	Girón	Girón	Coliseo Esteban Lucero	12	3
Bolívar	Chimbo	San José de Chimbo	Escuela del Tejar	5	1
	San Miguel	San Pablo de Atenas	Refugio Temporal	11	3
Cotopaxi	La Mana	Pucayacu	Centro de Desarrollo Integral	19	8
			Junta de Agua	26	9
			Unidad Educativa Pucayacu	62	14
	Pujilí	Angamarca	Casa Comunal Chine	6	1
El Oro	Sigchos	Chugchillan	Casa Comunal	8	1
	Pasaje	Uzhcurrumi	Unidad Educativa Antonio José de Sucre	6	1
	Zaruma	Malvas	Refugio Temporal	1	1
Loja	Chaguarpamba	Chaguarpamba	Casa Comunal El Castillo	2	1
			Escuela México	4	1
	Espíndola	Jimbura	Unidad Educativa Diego Vaca De Vega	3	1
	Loja	Carigan	Campamento Multinacional	5	1
	Olmedo	Olmedo	Escuela De Educación Básica Ignacio de Veintimilla	3	2
	Pindal	Pindal	Casa del Peregrino	5	1
Santa Elena	Santa Elena	Chanduy	Casa Comunal de Palatine Alto	3	1
			Casa comunal Sucre	8	1
TOTAL				208	56

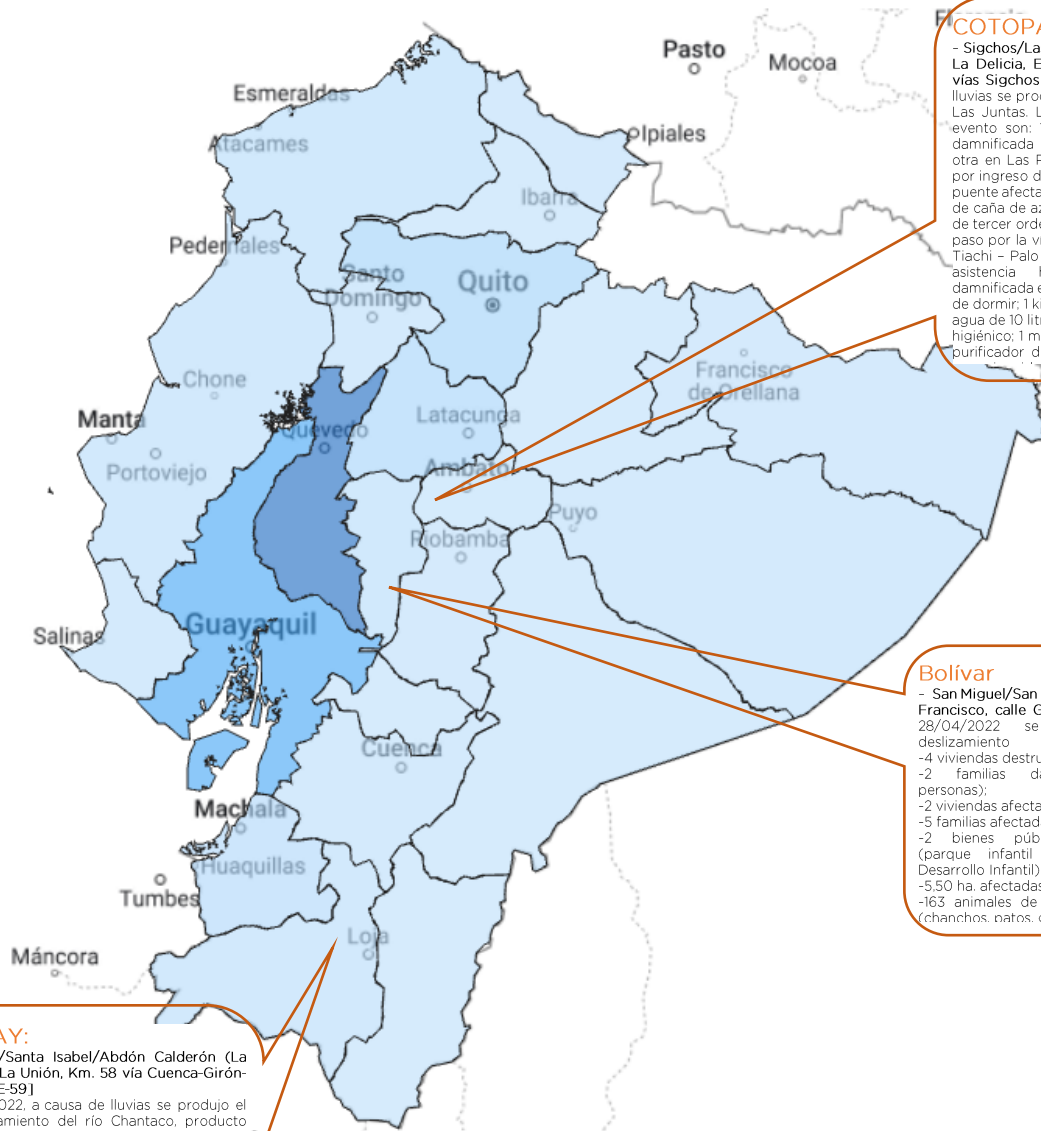
Fuente: Unidades de Monitoreo - SNDGR. 08/05/2022 13:00

Informe Nro. 90 Época Lluviosa del 01 de enero al 07 de mayo de 2022

Fecha y Hora de actualización: domingo, 08 de mayo de 2022 - 22:24:210 / Página 11 de 14

7. Mapa referencial de eventos peligrosos y detalle de eventos de mayor impacto

Personas Impactadas 3 17.882



COTOPAXI
 - Sigchos/Las Pampas/Recinto Las Juntas, La Delicia, El Cinto Bajo, Campo Alegre, vías Sigchos - Las Pampas, a causa de las lluvias se produjo el desbordamiento del río Las Juntas. Las afectaciones producto del evento son: 1 vivienda destruida, 1 familia damnificada (3 personas), familia arrienda otra en Las Pampas; 3 viviendas afectadas por ingreso de lodo; 2 puentes destruidos; 1 puente afectado (desgaste de la mesa); 5 ha. de caña de azúcar y pasto afectados. La vía de tercer orden se encuentra cerrada. Existe paso por la vía E20 Las Pampas - Unión de Tiachi - Palo Quemado. El SNGRE entregó asistencia humanitaria a la familia damnificada el 28/04/2022 que incluye: 3 kit de dormir; 1 kit de valija familiar; 1 balde para agua de 10 litros; 3 toldos; 8 rollos de papel higiénico; 1 mesa plástica; 4 sillas plásticas; 1 purificador de agua; 1 licuadora; 1 jarra de

Bolívar
 - San Miguel/San Pablo/barrio San Francisco, calle García Moreno, el 28/04/2022 se produjo un deslizamiento
 -4 viviendas destruidas;
 -2 familias damnificadas (5 personas);
 -2 viviendas afectadas;
 -5 familias afectadas (17 personas);
 -2 bienes públicos afectados (parque infantil y Centro de Desarrollo Infantil);
 -5,50 ha. afectadas de maíz y pasto;
 -163 animales de granja perdidos (chanchos, oatos, gallinas v cuves);

AZUAY:
 - Azuay/Santa Isabel/Abdón Calderón (La Unión) /La Unión, Km. 58 vía Cuenca-Girón-Pasaje [E-59]
 22/04/2022, a causa de lluvias se produjo el desbordamiento del río Chantaco, producto del evento se afectó en su totalidad, la vía de primer orden.
 -200 metros de vía principal afectada en el Km 58, vía Cuenca-Girón-Pasaje [E-59], al momento habilitada.
 -700 metros de vía antigua a la Asunción (colapsada, pérdida de la mesa).
 - 4 postes de energía eléctrica (colapsados).
 - 8 viviendas afectadas.
 - 8 familias afectadas (35 personas).
 - 4 viviendas destruidas.
 - 5 familias damnificadas (14 personas).

Informe Nro. 90 Época Lluviosa del 01 de enero al 07 de mayo de 2022

Fecha y Hora de actualización: domingo, 08 de mayo de 2022 - 22:24:210 / Página 12 de 14

8. Anexo - Detalle de afectaciones a nivel cantonal

Provincia	Cantón	No. Eventos	Fallecidos	Heridos	Personas afectadas	Familias afectadas	Personas Damnificadas	Familias Damnificadas	Viviendas Afectadas	Viviendas Destruídas	U. Educativas Afectadas	Centros De Salud Afectados	Puentes Afectados	Puentes Destruídos	Bienes Públicos Afectados	Bienes Públicos Destruídos	Metros Lineales De Vías Afectadas	Ha Cultivo Afectados	Ha Cultivo Perdidos
Azuay	C. P. Enriquez	7	0	0	40	10	0	0	10	0	0	1	1	0	0	0	0	0	0
	Cuenca	16	5	7	28	5	41	15	52	10	0	0	0	0	1	27	7385	0	0
	Giron	21	0	0	31	8	12	3	8	1	0	0	0	1	2	0	720	0	0
	Gualaceo	2	0	0	4	1	0	0	1	0	0	0	0	0	0	0	50	0	0
	Oña	4	0	0	1	0	0	0	0	0	0	0	0	0	0	1	120	0	0
	Paute	3	0	0	39	0	0	0	14	0	0	0	0	0	0	0	500	0	0
	Pucara	3	0	0	0	0	0	0	0	0	0	0	0	0	0	0	180	0	0
Santa Isabel	4	0	0	35	8	14	5	8	4	0	0	3	1	0	4	320	0	0	
Total Azuay		60	5	7	178	32	67	23	93	15	0	1	4	2	3	32	9275	0	0
Bolívar	Caluma	4	0	0	278	70	0	0	2	0	0	0	2	1	5	0	215	180	25
	Chillanes	15	0	0	0	0	0	0	0	0	0	0	0	0	1	0	652	0	0
	Chimbo	17	0	0	16	4	0	0	4	0	0	0	0	0	3	0	1218	0	0
	Echeandía	4	0	0	40	10	0	0	0	0	0	0	1	0	0	1	45	10	5
	GUARANDA	42	0	0	104	23	6	1	10	2	2	0	0	1	1	0	4116	10	20
	Las Naves	11	0	0	20	5	0	0	0	0	1	0	0	0	3	3	23	50	9
	San Miguel	29	0	0	29	8	5	2	6	4	0	0	1	0	3	0	1330	6	0
Total Bolívar		122	0	0	487	120	11	3	22	6	3	0	4	2	16	4	7599	256	59
Cañar	Azogues	6	0	0	0	7	8	2	12	4	0	0	1	1	2	2	60	0	0
	Biblián	6	0	0	16	5	0	0	8	0	0	0	0	2	1	3	178	0	0
	Cañar	11	0	0	0	0	0	0	0	0	0	0	0	1	0	0	420	0	0
	La Troncal	1	0	0	0	0	0	0	0	0	0	0	0	0	0	0	40	0	0
	Suscal	1	0	0	0	0	0	0	0	0	0	0	0	0	0	0	25	0	0
Total Cañar		25	0	0	16	12	8	2	20	4	0	1	4	3	5	723	0	0	
Carchi	Mira	1	0	0	0	0	0	0	0	0	0	0	0	0	0	0	0	0	0
	SP. De Huaca	1	0	0	0	0	0	0	0	0	0	0	0	0	0	0	15	0	0
	Tulcán	7	0	0	77	14	0	1	9	1	0	0	0	0	0	0	125	0	0
Total Carchi		9	0	0	77	14	0	1	9	1	0	0	0	0	0	140	0	0	
Chimborazo	Alausí	30	0	2	42	15	4	1	9	1	1	0	0	0	1	0	1895	0	0
	Chunchi	4	0	0	0	0	0	0	0	0	0	0	0	0	0	0	85	0	0
	Colta	3	0	0	0	0	0	0	0	0	0	0	0	0	0	0	47	0	0
	Cumandá	4	0	0	0	0	0	0	0	0	0	0	0	0	0	0	1180	0	0
	Guamote	5	1	0	41	8	0	0	8	0	0	0	0	0	0	0	215	0	0
	Guano	3	0	0	0	0	0	0	0	0	0	0	0	0	0	0	50	0	0
	Pallatanga	13	0	0	8	2	0	0	2	0	0	0	0	0	0	0	334	0	0
	Riobamba	3	0	0	0	1	0	0	0	1	0	0	3	0	0	0	3025	0	0
Total Chimborazo		65	1	2	91	26	4	1	19	2	1	0	3	0	1	0	6831	0	0
Cotopaxi	La Maná	6	0	0	495	127	7	1	0	1	0	0	0	0	0	0	5285	324	143
	Latacunga	7	0	0	6	2	0	0	3	0	0	0	0	0	0	0	505	0	0
	Pangua	6	0	0	284	71	24	6	0	8	1	0	0	0	0	0	2315	0	0
	Pujilí	15	0	0	246	81	342	101	53	82	0	0	0	0	3	0	2540	0	2
	Sigchos	17	1	0	74	21	15	3	7	5	0	0	0	0	2	2	5355	122	0
Total Cotopaxi		51	1	0	1105	302	388	111	63	96	1	0	0	0	5	2	16000	446	145
El Oro	Atahualpa	6	0	0	0	0	3	1	0	1	0	0	0	0	0	0	130	0	0
	Balsas	3	0	0	0	0	0	0	0	0	0	0	0	0	0	0	70	0	0
	Chilla	16	0	0	55	16	24	7	22	0	0	0	0	0	1	0	340	0	0
	El Guabo	5	1	0	313	76	0	0	83	0	0	0	0	0	1	0	0	0	39
	Las Lajas	3	1	0	0	0	0	0	0	0	0	0	0	0	0	0	35	0	0
	Machala	13	0	0	111	33	0	0	31	0	0	0	0	0	0	0	15	0	0
	Pasaje	23	0	0	285	77	10	8	76	2	0	0	1	0	7	1	332	4	0
	Piñas	42	0	0	84	22	11	2	23	0	0	0	0	0	3	1	763	0	0
	Portovelo	11	0	2	9	1	0	0	1	0	0	0	0	0	1	1	1106	0	0
Santa Rosa	2	2	0	0	0	4	1	0	1	0	0	0	0	0	0	0	0	0	
Zaruma	34	0	0	52	16	11	3	9	2	0	0	0	0	6	0	609	0	0	
Total El Oro		158	4	2	909	241	63	22	245	6	0	0	1	0	19	3	3400	4	39
Esmeraldas	Atacames	2	0	0	0	0	0	0	0	0	0	0	0	0	0	0	150	0	0
	Eloy Alfaro	6	0	0	2260	565	0	0	565	0	0	0	0	0	0	0	0	0	0
	Esmeraldas	19	0	0	29	9	0	0	8	0	0	0	0	0	0	0	550	0	0
	Muisne	6	0	0	0	0	0	0	41	0	0	1	0	1	0	0	200	0	0
	Quinindé	7	0	0	404	93	0	0	93	0	0	1	0	0	3	0	40	0	0
	Rioverde	5	0	0	0	0	10	1	0	1	0	0	0	0	0	0	15	0	0
San Lorenzo	3	0	0	0	0	17	13	4	2	0	0	0	0	0	0	0	0	0	
Total Esmeraldas		48	0	0	2693	667	27	14	711	3	0	2	0	1	3	0	955	0	0
Guayas	Juján	3	0	0	2615	740	3	1	740	1	0	0	0	0	0	0	0	0	0
	Balao	1	0	0	1200	900	162	46	123	0	0	0	0	0	0	0	0	10	0
	Balzar	2	0	0	749	251	0	0	218	0	0	0	0	0	0	0	0	0	0
	C. M. Maridueña	1	0	0	0	0	0	0	0	0	0	0	0	0	0	0	0	240	0
	Daule	10	0	0	1050	306	6	1	306	1	5	0	0	0	0	0	0	0	0
	Durán	3	0	0	0	0	0	0	0	0	0	0	0	0	0	0	3	0	0
	El Empalme	3	0	0	54	13	0	0	13	0	0	0	0	0	0	0	0	0	0
	El Triunfo	4	0	0	0	0	0	0	0	0	0	0	1	0	0	0	28	0	0
	Bucay	5	0	0	39	9	0	0	9	0	1	0	0	0	0	0	50	0	0
	Guayaquil	31	0	0	117	25	23	5	25	5	5	0	0	0	0	0	8	0	0
	Isidro Ayora	1	0	0	0	0	0	0	0	0	0	0	0	0	0	0	0	0	0
	L. De Sargentillo	4	0	0	10	2	1	1	2	1	1	0	0	0	0	0	0	0	0
	Milagro	5	0	0	37	14	0	0	10	0	0	0	0	0	0	0	0	0	0
Nobol	2	0	0	2															

Informe Nro. 90 Época Lluviosa del 01 de enero al 07 de mayo de 2022

Fecha y Hora de actualización: domingo, 08 de mayo de 2022 - 22:24:210 / Página 13 de 14

Provincia	Cantón	No. Eventos	Fallecidos	Heridos	Personas afectadas	Familias afectadas	Personas Damnificadas	Familias Damnificadas	Viviendas Afectadas	Viviendas Destruídas	U. Educativas Afectadas	Centros De Salud Afectados	Puentes Afectados	Puentes Destruídos	Bienes Públicos Afectados	Bienes Públicos Destruídos	Metros Lineales De Vías Afectadas	Ha Cultivo Afectados	Ha Cultivo Perdidos
Guayas	Playas	1	0	0	0	0	0	0	0	0	0	0	0	0	0	0	0	0	0
	Salitre	8	0	0	286	99	0	0	51	0	1	0	0	0	3	0	181	3	0
	Samborondón	1	0	0	0	0	8	2	0	1	0	0	0	0	0	0	0	0	0
	Yaguachi	1	0	0	0	0	0	0	0	0	0	0	0	0	0	0	60	0	0
	Santa Lucía	12	0	0	680	193	1	1	186	1	0	0	0	0	0	0	200	1251	0
	Simón Bolívar	3	0	0	137	42	0	0	40	0	0	0	0	0	0	0	0	0	0
Total Guayas		105	0	0	6976	2595	204	57	1724	10	14	0	1	4	0	635	1504	0	0
Imbabura	Cotacachi	8	0	0	0	0	0	0	0	0	0	0	0	0	0	0	210	0	0
	Ibarra	10	1	0	8	1	0	0	1	0	0	0	0	0	0	0	290	1	0
	Otavalo	6	0	0	0	0	0	0	0	0	0	0	1	0	0	0	145	0	0
	S.M. De Urcuquí	2	0	0	8	3	0	0	2	0	0	0	0	0	0	0	0	0	0
Total Imbabura		26	1	0	16	4	0	3	0	0	0	1	0	0	0	645	1	0	0
Loja	Calvas	6	0	0	5	1	0	0	1	0	1	0	0	0	0	0	115	0	0
	Catamayo	7	1	2	66	14	6	3	14	3	0	0	1	0	0	0	145	14	0
	Celica	4	0	0	5	2	0	0	2	0	1	0	0	0	0	0	30	0	0
	Chaguarpamba	10	0	0	45	12	2	1	17	1	0	0	0	0	0	0	240	0	0
	Espíndola	4	0	0	74	24	0	0	26	0	0	0	0	0	0	0	65	0	0
	Gonzanamá	1	0	0	0	0	0	0	0	0	0	0	0	0	0	0	30	0	0
	Loja	27	1	1	47	32	43	10	31	10	0	0	0	1	4	2	555	2	0
	Olmedo	2	0	0	12	3	3	3	3	1	0	0	0	0	0	0	0	0	0
	Paltas	4	0	0	0	0	0	0	0	0	0	0	0	0	0	0	35	0	0
	Pindal	1	0	0	8	2	0	0	2	0	0	0	0	0	0	0	0	0	0
Puyango	2	0	0	0	0	0	0	0	0	0	0	0	0	1	0	70	0	0	
Quilanga	5	0	0	20	7	0	0	8	0	1	0	0	1	0	1	40	0	0	
Saraguro	5	0	0	0	0	0	0	0	0	0	0	0	0	0	0	140	0	0	
Total Loja		78	2	3	282	97	54	17	104	15	3	0	2	1	5	3	1465	16	0
Los Ríos	Baba	6	0	0	1536	397	0	0	397	0	0	0	0	0	0	0	0	0	0
	Babahoyo	16	0	0	11287	2967	0	0	2943	0	0	0	1	0	1	0	3500	17	0
	Buena Fé	3	0	0	10	2	15	2	1	1	0	0	0	0	0	0	0	3	0
	Mocache	1	0	0	332	464	0	0	76	0	0	0	0	0	0	0	0	29	17
	Montalvo	4	0	0	847	210	0	0	172	0	0	0	0	0	0	0	0	113	210
	Palenque	3	0	0	178	45	0	0	6	0	0	0	0	0	0	0	0	147	45
	Puebloviejo	5	0	0	243	60	0	0	57	0	0	0	0	0	0	0	0	4	0
	Quevedo	6	0	0	821	222	0	0	223	0	0	0	0	0	0	0	30	0	0
	Quinsaloma	3	0	0	591	140	2	1	107	1	0	0	1	0	0	0	270	80	6
	Urdaneta	12	0	0	1154	295	0	0	197	0	0	0	0	0	0	0	0	319	1
	Valencia	4	0	0	188	47	0	0	19	0	0	0	1	0	0	0	125	13	17
Ventanas	3	0	0	335	114	0	0	82	0	0	0	0	0	0	0	10	24	16	
Vinces	6	0	0	347	107	0	0	100	0	0	0	0	0	0	0	0	4	1	
Total Los Ríos		72	0	0	17869	5070	17	3	4380	2	0	0	3	0	1	0	3935	753	313
Manabí	Bolívar	2	0	0	23	4	4	1	4	1	0	0	0	0	0	0	0	0	0
	Chone	4	0	0	18	3	0	0	2	1	0	0	0	0	0	0	30	0	0
	El Carmen	1	0	0	0	0	0	0	0	0	1	0	0	0	0	0	0	0	0
	Flavio Alfaro	4	0	0	61	18	0	0	18	0	0	0	0	0	0	0	60	0	0
	Manta	9	0	0	188	46	0	0	46	0	1	0	0	0	0	0	0	0	0
	Olmedo	1	0	0	0	0	0	0	0	0	0	0	0	0	0	0	0	0	0
	Paján	3	0	0	0	0	5	1	0	1	2	0	0	0	0	0	0	0	0
	Pedernales	2	0	0	25	5	0	0	5	0	0	0	0	0	0	0	10	0	0
	Portoviejo	7	0	0	81	19	0	0	19	0	1	0	0	0	0	0	30	0	0
Santa Ana	3	0	0	0	0	6	2	0	1	0	0	0	0	1	0	0	0	0	
Sucre	1	0	0	0	0	0	0	0	0	0	0	0	0	0	0	30	0	0	
Total Manabí		37	0	0	396	95	15	4	94	4	5	0	0	0	1	0	160	0	0
Morona Santiago	Gualaquiza	5	0	0	12	3	0	0	2	1	0	0	0	0	0	0	38	0	0
	Limón Indanza	4	0	0	0	0	0	0	0	0	0	0	0	0	0	0	96	0	0
	Logroño	3	0	0	5	1	0	0	1	0	0	0	0	0	0	0	25	0	0
	Morona	5	0	0	12	3	0	0	3	0	1	0	0	0	1	0	90	0	0
	San Juan Bosco	1	0	0	0	0	0	0	0	0	0	0	0	0	0	0	66	0	0
	Sucúa	2	0	0	0	0	0	0	0	0	1	0	0	0	1	0	8	0	0
	Taisha	1	0	0	1	1	0	0	1	0	0	0	0	0	1	0	0	0	0
Tiwintza	1	0	0	0	0	0	0	0	0	0	0	0	0	0	0	0	0	0	
Total Morona Santiago		22	0	0	30	8	0	0	7	1	2	0	0	0	3	0	303	0	0
Napó	Archidona	2	0	0	0	0	0	0	1	0	0	0	0	0	0	0	10	0	0
	C. J. A. Tola	3	0	0	0	0	0	0	0	0	0	0	0	0	0	0	95	0	0
	El Chaco	3	0	0	3	1	0	0	0	0	0	0	0	0	1	0	70	2	0
	Quijos	1	0	0	0	0	0	0	0	0	0	0	0	0	0	0	10	0	0
	Tena	4	0	0	0	0	0	0	1	0	0	0	0	0	0	0	20	0	0
Total Napó		13	0	0	3	1	0	0	2	0	0	0	0	0	0	205	2	0	
Orellana	F. de Orellana	10	0	0	100	20	0	0	20	0	0	0	0	0	0	0	78	0	0
	J/ Sachas	4	0	0	0	0	0	0	0	0	0	0	0	0	0	0	0	0	0
Total Orellana		14	0	0	100	20	0	0	20	0	0	0	0	0	0	78	0	0	
Pastaza	Arajuno	2	0	0	0	0	0	0	0	0	0	0	0	0	0	0	15	0	0
	Mera	2	0	0	0	0	0	0	0	0	0	0	0	0	0	0	20	0	0
	Pastaza	10	0	0	242	54	26	5	14	3	0	0	0	0	0	0	700	0	0
Total Pastaza		14	0	0	242	54	26	5	14	3	0	0	0	0	0	735	0	0	
Pichincha	Cayambe	7	0	0	21	5	0	0	5	0	1	0	0	0	1	0	71	0	0
	Mejía	61	0	4	427	65	0	2	15										

Informe Nro. 90 Época Lluviosa del 01 de enero al 07 de mayo de 2022

Fecha y Hora de actualización: domingo, 08 de mayo de 2022 - 22:24:210 / Página 14 de 14

Provincia	Cantón	No. Eventos	Fallecidos	Heridos	Personas afectadas	Familias afectadas	Personas Damnificadas	Familias Damnificadas	Viviendas Afectadas	Viviendas Destruídas	U. Educativas Afectadas	Centros De Salud Afectados	Puentes Afectados	Puentes Destruídos	Bienes Públicos Afectados	Bienes Públicos Destruídos	Metros Lineales De Vías Afectadas	Ha Cultivo Afectados	Ha Cultivo Perdidos
	Rumiñahui	16	0	6	105	30	0	0	46	0	3	0	1	0	5	0	176	0	0
	S. M. De Los Bancos	9	0	0	12	3	0	0	3	0	0	0	1	0	2	0	156	0	0
Total Pichincha		293	30	74	1326	310	407	106	156	9	9	0	5	0	72	47	10232	0	0
Santa Elena	La Libertad	3	0	1	22	5	0	0	1	0	0	0	0	0	0	0	0	0	0
	Salinas	2	0	0	0	0	0	0	0	0	0	0	0	0	0	0	0	0	0
	Santa Elena	8	0	1	164	249	0	0	84	0	0	0	0	0	1	0	5	0	0
Total Santa Elena		13	0	2	186	254	0	0	85	0	0	0	0	0	1	0	5	0	0
S. D. De Los Tsáchilas	La Concordia	5	0	0	37	8	5	2	10	0	0	0	0	0	0	0	15	0	0
	Santo Domingo	31	0	2	175	38	16	2	39	1	0	0	0	1	2	0	2440	0	0
Total S. D. De Los Tsáchilas		36	0	2	212	46	21	4	49	1	0	0	0	1	2	0	2455	0	0
Tungurahua	Ambato	5	0	0	8	2	0	0	3	0	0	0	0	0	0	0	2310	0	0
	Baños De Agua Santa	1	0	0	0	0	0	0	0	0	0	0	0	0	0	0	8	0	0
	Santiago De Pillaro	2	0	0	38	9	0	0	1	0	0	0	0	0	0	0	578	0	0
Total Tungurahua		8	0	0	46	11	0	0	4	0	0	0	0	0	0	0	2896	0	0
Zamora Chinchipe	Chinchipe	2	0	0	8	1	0	0	1	0	1	0	0	0	0	0	0	0	0
	El Pangui	1	0	0	4	1	0	0	1	0	0	0	0	0	0	0	0	0	0
	Nangaritzá	1	0	0	8	2	0	0	2	0	0	0	0	0	0	0	70	0	0
	Palanda	1	0	0	0	0	0	0	0	0	0	0	0	0	0	0	10	0	0
	Paquisha	2	1	2	0	0	0	0	0	1	0	0	0	0	0	0	20	0	0
	Zamora	6	0	0	0	0	0	0	0	0	0	0	1	2	0	0	60	0	0
Total Zamora Chinchipe		13	1	2	20	4	0	0	4	1	1	0	1	2	0	0	160	0	0
TOTAL:		1282	45	94	33260	9983	1312	373	7828	179	39	3	26	13	140	96	68832	2982	556

Elaborado por: Analistas de Turno 24/7 - Sala de Situación y Monitoreo
Aprobado por: Director de Monitoreo de Eventos Adversos
Emitido por: Operador Nacional de Turno 24/7 - Sala de Situación y Monitoreo Samborondón