

Informe Nro. 93 - Época Lluviosa del 01 de enero al 10 de mayo de 2022

Fecha y Hora de actualización: martes, 10 de mayo de 2022 - 14:49:00 / Página 1 de 13

1. Identificación del evento peligroso



Situación peligrosa:	Época Lluviosa
Localización:	A nivel nacional
Fecha de inicio de situación peligrosa:	Desde 01 de enero al 10 de mayo de 2022
Descripción de la situación actual:	De acuerdo al monitoreo realizado, durante el periodo antes mencionado, en 156 cantones, se han registrado 1.309 eventos peligrosos por lluvias. Las provincias con mayores afectaciones a personas son: Los Ríos, Guayas, Esmeraldas, Pichincha, Cotopaxi, El Oro y Bolívar.

2. Estado de ríos

En el seguimiento realizado por las Unidades de Monitoreo del SNGRE, al momento no se reportan ríos desbordados ni con tendencia a aumentar.

3. Afectaciones por eventos peligrosos - Resumen

Desde el 01 de enero del 2022 hasta la presente fecha, por la época lluviosa se han registrado los siguientes eventos:

Provincia	Aluvión	Colapso Estructural	Deslizamiento	Granizada	Hundimiento	Inundación	Socavamiento	Tormenta Eléctrica	Vendaval	No. Eventos
Azuay	1	6	34		3	14	2			60
Bolívar	3	7	82		6	16	8			122
Cañar		4	12			5	4			25
Carchi	1		6			1			1	9
Chimborazo	15	1	37	1		6	4	1	1	66
Cotopaxi	12	3	18		2	12	4			51
El Oro	6	2	105		9	24	8			154
Esmeraldas		6	17		1	23	2			49
Guayas		25	10			46	13		14	108
Imbabura	1	1	22			1	1			26
Loja	7	5	55		1	8	1		1	78
Los Ríos		4				72	3		6	85
Manabí	1	5	5		3	21	2		6	43
Morona Santiago	1		10			6	2		3	22
Napo			12			2			1	15
Orellana			4		1	5	2		2	14
Pastaza			4			9			1	14
Pichincha	5	39	204	2	1	37	4	3	1	296
Santa Elena		3	1			8	1			13
Santo Domingo De Los	1	5	19		1	11				37
Sucumbíos						1				1
Tungurahua	3	2	2					1		8
Zamora Chinchipe	1	4	7				1			13
Suma total	58	122	666	3	28	328	62	5	37	1309

Fuente: Unidades de Monitoreo - SNDGR. 10/05/2022 14:00

Producto de los eventos descritos en la tabla anterior, se han registrado las siguientes afectaciones:




Afectación a Personas:

	Fallecidos:	48		Heridos:	100
	Personas afectadas:	33.394		Personas damnificadas:	1.335

Afectación a Viviendas:

	Viviendas afectadas:	7.854		Viviendas destruidas:	184
---	----------------------	-------	---	-----------------------	-----

Afectación a servicios básicos esenciales e infraestructura:

	Vías afectadas (metros lineales):			Superficie agrícola (hectáreas):	
	Primer orden:	25.935		Afectación parcial:	2.982
	Segundo orden:	14.125		Afectación total o pérdida:	556

Informe Nro. 93 - Época lluviosa del 01 de enero al 10 de mayo de 2022

Fecha y Hora de actualización: martes, 10 de mayo de 2022 - 14:49:010 / Página 2 de 13

Tercer orden **28.932** Total de superficie agrícola impactada: **3.538**

Total vías afectadas: **68.992**



Puentes afectados: **26**



Puentes destruidos: **13**

Otras afectaciones



Bienes públicos afectados: **141**



Bienes privados afectados: **180**



Bienes públicos destruidos: **96**



Bienes privados destruidos: **36**



Unidades Educativas afectadas: **39**



Unidades de Salud afectadas: **3**

Fuente: Unidades de Monitoreo - SNDGR, 10/05/2022 14:00

Detalle de afectaciones por provincias:

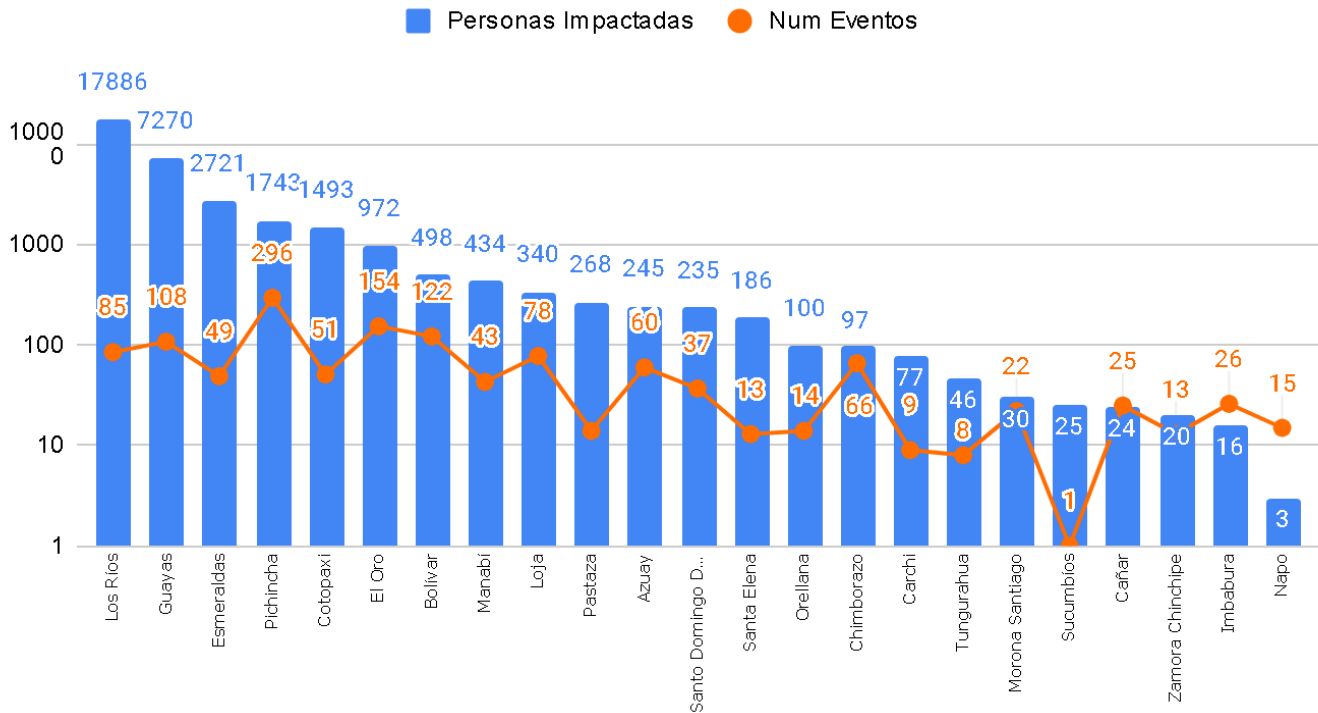
Provincia	No. Evento	Fallecidos	Heridos	Personas afectadas	Familias afectadas	Personas Damnificadas	Familias Damnificadas	Viviendas Afectadas	Viviendas Destruídas	U. Educativas Afectadas	C. Salud Afectados	Puentes Afectados	Puentes Destruídos	Bienes Públicos Afectados	Bienes Públicos destruidos	Bienes Privados Afectados	Bienes Privados Destruídos	Metros Lineales De Vías Afectadas	Ha Cultivo Afectados	Ha Cultivo Perdidos
Azuay	60	5	7	178	32	67	23	93	15	0	1	4	2	6	32	21	1	9305	0	0
Bolívar	122	0	0	487	120	11	3	22	6	3	0	4	2	16	4	16	16	7599	256	59
Cañar	25	0	0	16	12	8	2	20	4	0	0	1	4	3	5	1	0	723	0	0
Carchi	9	0	0	77	14	0	1	9	1	0	0	0	0	0	0	0	0	140	0	0
Chimborazo	66	1	2	91	26	6	2	19	3	1	0	3	0	1	0	3	0	6846	0	0
Cotopaxi	51	1	0	1105	302	388	111	63	96	1	0	0	0	5	2	3	0	16025	446	145
El Oro	154	4	2	909	241	63	22	245	6	0	0	1	0	19	3	2	2	3400	4	39
Esmeraldas	49	0	1	2694	668	27	14	712	3	0	2	0	1	3	0	0	0	955	0	0
Guayas	108	0	0	7061	2613	209	58	1743	11	14	0	1	0	4	0	14	0	635	1504	0
Imbabura	26	1	0	16	4	0	0	3	0	0	0	1	0	0	0	0	0	645	1	0
Loja	78	2	3	282	97	58	17	104	15	3	0	2	1	5	3	6	0	1465	16	0
Los Ríos	85	0	0	17869	5070	17	3	4380	2	0	0	3	0	1	0	1	1	3935	753	313
Manabí	43	0	0	407	98	27	7	97	7	5	0	0	0	1	0	0	0	230	0	0
Morona Santiago	22	0	0	30	8	0	0	7	1	2	0	0	0	3	0	0	0	323	0	0
Napo	15	0	0	3	1	0	0	2	0	0	0	0	0	1	0	0	0	205	2	0
Orellana	14	0	0	100	20	0	0	20	0	0	0	0	0	0	0	0	0	78	0	0
Pastaza	14	0	0	242	54	26	5	14	3	0	0	0	0	0	0	0	0	735	0	0
Pichincha	296	33	79	1336	312	407	106	158	9	9	0	5	0	73	47	110	15	10232	0	0
Santa Elena	13	0	2	186	254	0	0	85	0	0	0	0	0	1	0	2	0	5	0	0
Santo Domingo De Los	37	0	2	214	47	21	4	50	1	0	0	0	1	2	0	1	1	2455	0	0
Sucumbíos	1	0	0	25	0	0	0	0	0	0	0	0	0	0	0	0	0	0	0	0
Tungurahua	8	0	0	46	11	0	0	4	0	0	0	0	0	0	0	0	0	2896	0	0
Zamora Chinchipe	13	1	2	20	4	0	0	4	1	1	0	1	2	0	0	0	0	160	0	0
Suma total	1309	48	100	33394	10008	1335	378	7854	184	39	3	26	13	144	96	180	36	68992	2982	556

Para el detalle de afectaciones a nivel cantonal ([ver anexo](#))

Informe Nro. 93 - Época lluviosa del 01 de enero al 10 de mayo de 2022

Fecha y Hora de actualización: martes, 10 de mayo de 2022 - 14:49:010 / Página 3 de 13

A continuación se presenta el gráfico de número de eventos y personas impactadas por provincia



Provincia

Fuente: Unidades de Monitoreo - SNDGR. 10/05/2022 14:00
Personas impactadas incluye personas afectadas y damnificadas

A continuación, se presenta el detalle de personas fallecidas a causa de eventos relacionado con la época lluviosa desde enero 2022:

Provincia	Cantón	Parroquia	Sector	Evento	Fecha del Evento	Personas Fallecidas	Descripción
Pichincha	Quito	La Concepción	Jorge Erazo y Homero Salas	Colapso Estructural	07/05/2022	1	Por lluvias se suscitó el colapso del techo, de una cancha sintética, producto del cual resultaron dos personas heridas y una persona fallecida.
Pichincha	Quito	Cochapamba	San Carlos	Colapso Estructural	23/04/2022	1	Por inestabilidad de un talud por saturación de agua lluvia, se reportó el colapso de un muro de contención que provocó que tres personas quedarán atrapadas. En tareas de búsqueda y salvamento se reporta 2 personas heridas, 1 persona fallecida y 1 bien privado afectado (iglesia).
Imbabura	Ibarra	Lita	Vía Lita - Río Verde - San Francisco	Deslizamiento	18/04/2022	1	Debido a las lluvias registradas en los últimos días se registra 2 deslizamientos en la vía de tercer orden Lita - Río Verde - San Francisco, según el GAD Parroquial de Lita producto del segundo deslizamiento queda atrapado un camión con una persona fallecida.
Cotopaxi	Sigchos	Sigchos	Sector Gualligua	Aluvión	11/04/2022	1	A causa del represamiento del río Gualligua se produce un aluvión el mismo que arrastra a una persona (masculino de 78 años) que cuidaba su ganado en la ribera del río. El 13/04/2022 se encontró el cuerpo sin vida.
El Oro	Las Lajas	San Isidro	San Isidro	Inundación	31/03/2022	1	Se desbordó la quebrada San Isidro, donde se reportó una persona desaparecida quien fue arrastrada por la corriente. La persona fue encontrada sin signos vitales.
Azuay	Cuenca	Sayausí	Gulag - Marianza, km 12 vía Cuenca-Molleturo-Naranjal [E-582]	Deslizamiento	27/03/2022	5	A causa de las lluvias, se suscitaron deslizamientos de material pétreo, hasta la fecha se han encontrado 5 personas fallecidas, las personas fueron arrastrados por el deslizamiento.
Zamora Chinchipe	Paquisha	Paquisha	Cungumi Alto, sector minero	Deslizamiento	19/03/2022	1	Por lluvias se produjo un deslizamiento de tierra, que destruyó una vivienda de construcción mixta donde se reportó una persona fallecida
Loja	Loja	Valle	El Valle	Inundación	15/03/2022	1	Por el aumento de la quebrada Chinguilanchi, se reportó una menor desaparecida. CB, PPNN, FFAA, CINAT (Círculo Internacional de Auxiliadores Técnicos) y Gobernación realizaron las tareas de búsqueda y rescate de persona fallecida.
El Oro	El Guabo	Tendales Cab.En Puerto Tendales)	El Naranjo	Inundación	07/03/2022	1	Producto del desbordamiento del río Chaguana y el socavamiento de un muro de escollera se reportó una persona que se encontraba dentro de su caudal y fue arrastrada por la corriente.

Informe Nro. 93 - Época lluviosa del 01 de enero al 10 de mayo de 2022

Fecha y Hora de actualización: martes, 10 de mayo de 2022 - 14:49:010 / Página 4 de 13

Provincia	Cantón	Parroquia	Sector	Evento	Fecha del Evento	Personas Fallecidas	Descripción
Loja	Catamayo	El Tambo	La Merced	Inundación	04/03/2022	1	El aumento de caudal de la quebrada La Merced causó una inundación. CB Catamayo verificó la novedad, colaboró en la evacuación de aguas anegadas y realizó tareas de búsqueda de la persona fallecida.
Pichincha	Quito	Belisario Quevedo	La Gasca	Aluvión	31/01/2022	28	Por lluvias se reportó el desbordamiento de la quebrada Tejado que provocó un aluvión, cuyo arrastre de vegetación, piedras y lodo afectó a varias personas.
Chimborazo	Guamote	Guamote	Chanchán Tío Cajas	Tormenta Eléctrica	25/01/2022	1	Debido a las condiciones atmosféricas cayó un rayo sobre una persona. Policía Nacional realizó el levantamiento del cuerpo.
Pichincha	Quito	Puembo	Av. Interoceánica y ruta viva, Ref. puente del Chiche	Vendaval	19/01/2022	3	Por vientos fuertes y falla técnica en la construcción (peso en la parte superior sin columnas fundidas) se reportó el colapso de una construcción metálica se reportaron 4 personas heridas y 3 personas fallecidas.
El Oro	Santa Rosa	Victoria	Dos Bocas	Inundación	05/01/2022	2	Debido a la creciente del río Saladillo, dos personas que se bañaban dentro su caudal fueron arrastradas por la fuerte corriente. Sus cuerpos fueron encontrados sin signos vitales.
Total:						48	

4. COE activados, casos representativos y acciones de respuesta

Por la época lluviosa en el periodo del 01 de enero hasta la fecha, se han activado los siguientes COE:

9 COE Provinciales activados		
No.	Provincia	Fecha de activación
1	Cañar	21/04/2022
2	Azuay	28/03/2022
3	Zamora Chinchipe	07/03/2022
4	El Oro	06/03/2022
5	Loja	05/03/2022
6	Pichincha	20/02/2022
7	Cotopaxi	31/01/2022
8	Los Ríos	30/01/2022
9	Bolívar	31/01/2022

37 COE Cantonales activados:					
No.	Cantón	Fecha de activación	No.	Cantón	Fecha de activación
1	Azuay/Santa Isabel	22/04/2022	19	El Oro/ Piñas	08/03/2022
2	Cañar/Biblian	21/04/2022	20	Loja/Chaguarpamba	07/03/2022
3	Cañar/Azogues	21/04/2022	21	Bolívar/San Miguel	07/03/2022
4	Azuay/Paute	21/04/2022	22	Loja/Espíndola	06/03/2022
5	El Oro/Portovelo	04/04/2022	23	Cotopaxi/Latacunga	05/03/2022
6	El Oro/Zaruma	28/03/2022	24	Loja/Quilanga	04/03/2022
7	Azuay/Cuenca	28/03/2022	25	Loja/Catamayo	04/03/2022
8	Guayas/ Balzar	27/03/2022	26	Chimborazo/Alausí	04/03/2022
9	Bolívar/Echandia	21/03/2022	27	Azuay/Girón	22/02/2022
10	Bolívar/Caluma	20/03/2022	28	Pichincha/Rumiñahui	17/02/2022
11	Santa Elena/Santa Elena	17/03/2022	29	Pichincha / Mejía	11/02/2022
12	Loja/Loja	15/03/2022	30	El Oro/Chilla	08/02/2022
13	El Oro/ Pasaje	15/03/2022	31	Los Ríos/Quinsaloma	31/01/2022
14	Azuay/Pucara	14/03/2022	32	Los Ríos/Valencia	31/01/2022
15	Los Ríos/Babahoyo	12/03/2022	33	Pichincha/Quito	31/01/2022
16	Bolívar/Guaranda	12/03/2022	34	Cotopaxi/Sigchos	30/01/2022
17	Loja/Sozoranga	11/03/2022	35	Cotopaxi/La Maná	30/01/2022
18	Bolívar/Las Naves	10/03/2022	36	Cotopaxi/Pujilí	30/01/2022
			37	Guayas/Balao	28/01/2022

Asimismo, por la época lluviosa, se han emitido las siguientes declaratorias de emergencias:

Declaratorias vigentes:

No	Fecha	Provincia	Cantón	Evento	Vigente hasta	Declaratoria de Emergencia
1	21/04/2022	Cañar	Azogues	Inundación	21/07/2022	Declarar la situación de emergencia el cantón Azogues a causa del aumento de caudal del río Burgay.
2	05/04/2022	Loja	Calvas	Deslizamiento	03/06/2022	Declarar al Cantón Calvas en Situación de Emergencia por la fuerte estación Invernal por sesenta días.

Informe Nro. 93 - Época lluviosa del 01 de enero al 10 de mayo de 2022

Fecha y Hora de actualización: martes, 10 de mayo de 2022 - 14:49:010 / Página 5 de 13

No	Fecha	Provincia	Cantón	Evento	Vigente hasta	Declaratoria de Emergencia
3	04/04/2022	El Oro	Portovelo	Deslizamientos	15/05/2022	Declarar la situación de emergencia por causa de fuerza mayor o caso fortuito en el Cantón Portovelo, por el plazo de 41 días, desde el 04 de abril hasta el 15 de mayo de 2022, con la finalidad de enfrentar las afectaciones derivadas de las lluvias que han causado daños al sistema de captación y conducción hasta la Planta de Tratamiento de Agua Potable.
4	28/03/2022	El Oro	Zaruma	Deslizamientos	27/05/2022	Declarar en estado de emergencia, al cantón Zaruma por el plazo de 60 días, en virtud de la etapa invernal por fuertes lluvias registradas en varios puntos de la jurisdicción cantonal que han ocasionado deslizamientos de taludes que en algunos casos, ponen en riesgo la vida de las personas y la de sus bienes, así como el riesgo del servicio básico de agua potable y alcantarillado vitales en la cabecera cantonal y parroquiales.
5	24/03/2022	Loja	Loja	Inundación	24/05/2022	Por la presencia de lluvias fuertes en el cantón y las afectaciones causadas, la alcaldesa declaró el Estado de Emergencia al cantón Loja.
6	20/03/2021	Bolívar	Caluma	Eventos de Época Lluviosa	21/06/2022	Declarar en emergencia grave por época invernal en el cantón caluma, a fin de mitigar los efectos causados por las fuertes lluvias en los diferentes sectores del cantón Caluma.
7	18/03/2022	Guayas	Alfredo Baquerizo	Inundación	18/05/2022	Declarar en situación de emergencia focalizada en los sitios afectados a consecuencia de la fuerte estación invernal que provocó los desbordamientos de los Ríos: Chilintomo, Amarillo y Juján en el cantón Alfredo Baquerizo Moreno Jujan.
8	18/03/2022	Azuay	Camilo Ponce Enríquez	Socavamiento	21/05/2022	Declarar en Estado de Emergencia, Vial, Sanitaria, Puentes, Viviendas, Riveras de los Ríos y Asistencia Humanitaria a todo El Cantón Camilo Ponce Enríquez.
9	20/03/2022	Santa Elena	Santa Elena	Inundación	-	Declaratoria de emergencia sanitaria y vial en el cantón Santa Elena, para atender los sectores mas críticos y de forma inmediata mitigar los daños causados por fuertes precipitaciones.
10	15/03/2022	El Oro	Chilla	Aluvión	14/05/2022	GAD cantonal declaró en situación de emergencia al Cantón Chilla, debido a las afectaciones presentadas por época lluviosa.

Otras declaratorias **vigentes** relacionadas a eventos por lluvias:

No	Fecha	Provincia	Cantón	Evento	Vigente hasta	Declaratoria de Emergencia
1	05/05/2022	Azuay	Santa Isabel	Aluvión	05/07/2022	Declarar en estado de emergencia, las siguientes zonas: Topali, Gualdeleg, Corazari, Puertas del Río, La Atalaya, San Javier Alto, San Javier Bajo, Cataviña, Portovelo Grande, riberas del río Chatanco y sus afluentes Llaushari, Naranjos y Rircay hasta la unión con el río León, pertenecientes al cantón Santa Isabel, provincia del Azuay.
2	08/04/2022	Pichincha	San Miguel de los Bancos	Colapso Estructural	08/06/2022	Declarar por el tiempo de sesenta días en emergencia sanitaria los sistemas de agua potable y alcantarillado del cantón San Miguel de Los Bancos.
3	01/04/2022	Azuay	Santa Isabel	Colapso Estructural	01/06/2022	GAD cantonal declaró en situación de emergencia, EL SECTOR MINA DE SHURUPE, DE LA PARROQUIA SANTA ISABEL (CHAGUARURCO) para restablecer la conexión vial de las comunidades Chamana, Tablón, San Pedro Bajo, Chalcalo con el centro cantonal de Santa Isabel, a causa de las fuertes precipitaciones en dichas zonas.
4	18/03/2022	Azuay	Santa Isabel	Socavamiento	18/05/2022	GAD cantonal declaró en situación de emergencia, los sectores San Javier, Centro Parroquial y Quillosa Bajo, pertenecientes a la Parroquia Abdón Calderón del Cantón Santa Isabel, que han sido afectados por la creciente de los ríos Chantaco, Llaushari y Naranjos, a causa de las fuertes precipitaciones en dichas zonas.
5	15/03/2022	El Oro	Pasaje	Deslizamientos , Aluvión	14/05/2022	GAD cantonal declaró en situación de emergencia por eventos de aluvión y deslizamientos en la parroquia rural Uzhcurrumi del cantón Pasaje.
6	14/03/2022	Azuay	Pucará	Deslizamiento	16/05/2022	Situación de emergencia vial y sanitaria para enfrentar el desabastecimiento de agua potable y colapso de alcantarillado en toda la jurisdicción territorial del cantón Pucará, provincia de Azuay, atribuible a un caso fortuito, ya que por el fuerte temporal de lluvias que viene atravesando el cantón, ha provocado el deslizamiento provocando la obstaculización del tránsito en las vías que sirven de conexión al cantón Pucará y sus comunidades, y la falta de agua para consumo humano de la población.
7	18/02/2022	Pichincha	Rumiñahui	Inundación y Deslizamiento	18/06/2022	Declarar en emergencia los sectores de Molinuco-San Agustín, Orejuela, Taxourco, Pullincati, El Taxo, Santa Rosa, Selva Alegre, Turucucho, San Nicolás, San Vicente; y, sus alrededores, por el desbordamiento de los siguientes ríos: Río Santa Clara, San Nicolás, Sambache, Pita, San Pedro, Capelo, Tinajillas, Cachaco, San Nicolás.
8	04/02/2022	Pichincha	Quito	Aluvión	-	Declaratoria de emergencia grave a la quebrada Guanga Huayco (El Tejado), y al sector de la parroquia Belisario Quevedo de La Comuna y La Gasca.

Declaratorias no vigentes:

Informe Nro. 93 - Época Lluviosa del 01 de enero al 10 de mayo de 2022

Fecha y Hora de actualización: martes, 10 de mayo de 2022 - 14:49:010 / Página 6 de 13

No	Fecha	Provincia	Cantón	Evento	Declaratoria de Emergencia
1	07/01/2022	Azuay	Nabón	Deslizamiento	En concordancia con la alerta naranja por parte del SNGRE, extender por 60 días la declaratoria de emergencia debido a los macro deslizamientos en los barrios Rosas, Tamboloma, Bellavista y el Rosario ya que se encuentran activos.
2	30/01/2022	Cotopaxi	La Maná	Inundación	Declarar Situación de Emergencia al cantón La Maná, por las afectaciones concretas, inmediatas, imprevistas, probadas y objetivas, concentradas en la parroquia PUCayacu, el barrio 15 de Mayo, recinto el Toquillal y el sistema de agua potable, residuales y redes de alcantarillado del cantón La Maná.
3	31/01/2022	Los Ríos	Quinsaloma	Inundación	Declarar en estado de emergencia por época invernal el cantón Quinsaloma debido al desbordamiento de los ríos que causó afectaciones a varios recintos y la cabecera cantonal.
4	28/01/2022	Guayas	Balao	Inundación	Declarar por sesenta días (60) la emergencia en el cantón Balao, a consecuencia de la fuerte estación invernal que provocó el desbordamiento del río Balao.
5	02/02/2022	Cotopaxi	Pujilí	Inundación, Deslizamiento	Declarar en emergencia al cantón Pujilí, bajo circunstancias de fuerza mayor y caso fortuito producido por la fuerte temporada invernal en algunas parroquias como El Tingo, La Esperanza, Pilaló y Angamarca.
6	18/02/2022	Loja	Loja	Movimientos en masa	GAD cantonal declara situación de emergencia para mitigación a los sectores Ciudad Victoria y Héroes del Cenepa, para las afectaciones de las lluvias intensas que provocaron el desbordamiento de los ríos Malacatos y Zamora, provocando sobresaturación del suelo y los consecuentes movimientos en masa.
7	21/02/2022	Pichincha	-	Deslizamiento	Declarar en situación de emergencia, las vías de la provincia de Pichincha que se encuentran a cargo del GAD Provincial de Pichincha.
8	22/02/2022	Azuay	Girón	Colapso Estructural	Declarar en estado de emergencia por el colapso del puente sobre el río Chorro ubicado en la calle Arturo Sáenz en el sector de Pambadel del centro cantonal de Girón.
9	11/02/2022	Cotopaxi	Latacunga, Pujilí y La Maná	Inundación, Socavamiento y Deslizamiento	Declarar en emergencia el tramo de vía Latacunga - La Maná E-30 entre las abscisas 56+000 hasta la abscisa 120+000, de los cantones Pujilí y La Maná, de la provincia de Cotopaxi.
10	30/01/2022	Los Ríos	Valencia	Inundación	Declaratoria de emergencia por la época lluviosa en los sectores de: Palo Blanco, Poza Honda, Guamaní, Lulo de Ambugo, Valle Negro - 12 de Octubre, Las Burbujas, La Cadena de Arriba, Segunda y Tercera Banquera, Penízola y su vía de acceso - Puente Pantaloni.
11	04/03/2022	Imbabura	Ibarra	Deslizamiento	MTOP declara en emergencia el tramo Salinas - Lita, RVE E10, Abscisa 114+400, por los hechos imprevistos desencadenados por la pérdida de la estructura de la vía originado por el deslizamiento del talud, la cual inhabilitó el paso vehicular, convirtiéndose en un punto de alto riesgo y afectando a las zonas pobladas de las provincias de Imbabura, Carchi y Esmeraldas
12	04/02/2022	Cotopaxi	Sigchos	Inundación	Declaratoria de emergencia al sistema de agua potable de la ciudad de Sigchos.
13	05/03/2022	Loja	Quilanga	Deslizamientos y Colapso Estructural	Declarar en situación de emergencia por efectos del fuerte temporal invernal para atender la emergencia por las intensas lluvias en el cantón.
14	10/03/2022	Loja	Catamayo	Aluvión	Se declara el estado de emergencia sanitaria y vial por las afectaciones que se han presentado por la época invernal, a fin de solventar las emergencias suscitadas en el cantón
15	08/03/2022	Loja	Espíndola	Deslizamientos	Declarar en situación de emergencia por 30 días con la finalidad de realizar acciones pertinentes para prevenir, controlar, intervenir, y proteger a los habitantes del cantón Espíndola, por las consecuencias de la fuerte y difícil situación invernal. Con Fecha 08/04/2022 se extiende la declaratoria por 30 días más
16	08/03/2022	El Oro	Piñas	Deslizamientos	GAD cantonal declaró en Situación de Emergencia vial dentro del casco urbano.

Entre los casos más relevantes durante los últimos 15 días podemos mencionar los siguientes:

ZONA 1

- **Esmeraldas/Muisne/San Gregorio/ Tres Vías, Mango**, el 29/04/2022 a causa de Lluvias se produjo el desbordamiento del río Sucio, causando una inundación. Instituciones de respuesta atendieron a la población y realizaron la evaluación de daños. El SNGRE realizó la inspección y entregó asistencia humanitaria, se registran las siguientes afectaciones:
 - 5 familias afectadas (20 personas)

ZONA 3

- **Cotopaxi/Sigchos/Las Pampas/Recinto Las Juntas, La Delicia, El Cinto Bajo, Campo Alegre, vías Sigchos - Las Pampas**, El 26/04/2022 a causa de las Lluvias se produjo el desbordamiento del río Las Juntas. Las afectaciones producto del evento son:
 - 1 vivienda destruida,
 - 1 familia damnificada (3 personas), la familia arrienda otra una vivienda en Las Pampas;
 - 3 viviendas afectadas por ingreso de lodo;
 - 2 puentes destruidos;
 - 1 puente afectado (desgaste de la mesa);

Informe Nro. 93 - Época Lluviosa del 01 de enero al 10 de mayo de 2022

Fecha y Hora de actualización: martes, 10 de mayo de 2022 - 14:49:010 / Página 7 de 13

- 5 ha. de caña de azúcar y pasto afectados.

La vía de tercer orden se encuentra **cerrada**, la vía alterna es por la vía E20 Las Pampas - Unión de Tiachi - Palo Quemado. Se reporta 4 recintos (La Delicia, Las Juntas, San Pablo y San Pablo Bajo) incomunicados por destrucción de 2 puentes. Técnicos del MAG realizaron levantamiento de información. SNGRE coordinó con UGR del GAD cantonal de Sigchos la inspección y evaluación. UGR cantonal, realizó levantamiento de información de necesidades, El SNGRE entregó asistencia humanitaria a la familia damnificada el 28/04/2022.

GAD Provincial y GAD Parroquial realizan la limpieza y habilitación de la vía, además se realiza ampliación de vías, vados en zonas seguras y habilitación de variantes en el sector de las Juntas.

Los puentes colapsados serán planificados para reconstruirlos después de la época Lluviosa

ZONA 5

- Bolívar/San Miguel/San Pablo/Barrio San Francisco, calle García Moreno, el 29/04/2022 se produjo un aluvión que arrasó todo tipo de material y viviendas. Se registran las siguientes afectaciones:

- 4 viviendas destruidas;
- 2 familias damnificadas (5 personas);
- 2 viviendas afectadas;
- 5 familias afectadas (17 personas);
- 2 bienes públicos afectados (parque infantil y Centro de Desarrollo Infantil);
- 5,50 ha. afectadas de maíz y pasto;
- 163 animales de granja perdidos (chanchos, patos, gallinas y cuyes);
- 8 productores afectados.

4 familias 11 personas se encuentran en hogares acogientes y 3 familias 11 personas se encuentran en un Refugio Temporal (Casa de Adulto Mayor).

El 05/05/2022, el SNGRE conjuntamente con el MIES, MIDUVI, Gobernador, UGR del GAD Cantonal y Presidente del GAD Parroquial de San Pablo realizaron un recorrido por la zona afectada y coordinaron acciones interinstitucionales.

GAD Cantonal de San Miguel y Gobernación de Bolívar realizaron una radio maratón en beneficio de las familias damnificadas y afectadas.

Maquinaria del GAD Cantonal de San Miguel continúa realizando trabajos de desalojo de material de la zona afectada.

Informe Nro. 93 - Época Lluviosa del 01 de enero al 10 de mayo de 2022

Fecha y Hora de actualización: martes, 10 de mayo de 2022 - 14:49:010 / Página 8 de 13

5. Asistencia Humanitaria entregada por época Lluviosa

Para la atención de eventos peligrosos por época lluviosa el Servicio Nacional de Gestión de Riesgos y Emergencias, ha realizado las siguientes entregas:

PROVINCIA	KIT COMPLEMENTARIO DE ALIMENTOS	KIT DE PRIMERA RESPUESTA (KPRH) PARA 3 DÍAS	KIT DE ASEO PERSONAL	TOALLAS DE BAÑO	CAMAS	COBIJAS/ FRAZADAS	COLCHONES	KIT DE DORMIR	KIT DE COCINA	KIT DE VAIJILLA	MOSQUITERAS, REDES DE CAMA	KIT DE LIMPIEZA (ALBERGUE)	KIT COMPLEMENTARIO DE ALBERGUE	KIT MENAJE DE COCINA	MASCARILLAS	AGUA EN RECIPIENTES NO POTABILIZADORAS	PASTILLAS POTABILIZADORAS	TANQUE DE 2500 l	BIDONES PARA AGUA	PURIFICADORES DE AGUA	SAQUILLOS CONTROL DE INUNDACIONES	OTROS
Azuay	0	0	0	0	0	21	21	0	0	0	0	0	0	0	0	0	0	0	0	0	0	284
Bolívar	0	4	1	0	0	17	9	15	0	10	5	8	0	0	0	0	0	0	0	0	0	17
Carchi	0	0	0	0	0	41	0	0	0	25	0	0	0	0	385	0	0	0	0	0	0	41
Chimborazo	0	0	0	0	0	70	0	35	0	17	0	0	0	0	0	0	0	0	0	1	0	192
Cotopaxi	0	0	0	0	110	117	130	314	3	238	17	0	0	3	0	0	0	0	0	7	0	1075
El Oro	0	0	0	0	0	42	39	0	0	12	23	0	0	0	0	0	0	0	0	0	0	157
Esmeraldas	0	0	0	0	0	17	17	0	0	4	0	0	0	0	140	0	120	0	0	0	0	56
Guayas	73	0	157	0	94	0	0	235	4	82	67	3	0	4	0	0	30000	0	0	0	7000	107
Imbabura	0	0	0	0	0	15	8	0	0	2	0	0	0	0	75	0	6	0	0	0	0	41
Loja	0	0	0	0	0	46	46	0	0	22	0	0	0	0	0	0	0	0	0	0	0	166
Los Ríos	139	0	98	0	0	0	0	68	0	10	0	0	0	0	0	0	0	2	85	480	0	0
Manabí	0	0	0	0	181	225	217	0	0	27	105	61	0	0	600	0	0	0	39	0	0	855
Morona Santiago	0	0	0	0	0	0	0	15	0	4	11	0	0	0	0	0	0	0	0	0	0	11
Pastaza	0	0	0	6	0	0	0	43	0	19	0	0	0	0	0	0	0	0	0	0	0	102
Santo Domingo de los Tsáchilas	0	0	1	0	21	22	18	18	0	16	15	3	0	0	150	0	4	0	0	0	0	177
Sucumbios	0	0	0	0	0	13	0	0	0	3	0	8	25	0	0	0	0	0	0	8	0	164
Tungurahua	0	0	0	0	0	0	0	0	0	2	0	0	0	0	0	0	0	0	0	0	0	54
Zamora Chinchipe	0	0	0	0	0	2	2	0	0	1	0	0	0	0	0	0	0	0	0	0	0	6
Suma total	212	4	257	6	406	648	507	743	7	494	243	83	25	7	1350	60	30130	2	124	496	7000	3505

Fuente: Unidades de Monitoreo - SNDGR. 10/05/2022 14:00

De igual manera, desde el 1 de enero de 2022 a la fecha, se cuenta con el registro de asistencia humanitaria por parte del Sistema Nacional Descentralizado de Gestión de Riesgos:

PROVINCIA	KIT COMPLEMENTARIO DE ALIMENTOS	KIT DE PRIMERA RESPUESTA (KPRH)	RACIONES ALIMENTICIAS 24 HORAS	REFRIGERIO	KIT DE ASEO PERSONAL	KIT DE VESTIR	PAÑAL BEBÉ	CAMAS	COBIJAS/ FRAZADAS	COLCHONES	KIT DE DORMIR	KIT DE COCINA	KIT DE VAIJILLA	MOSQUITERAS, REDES DE CAMA	KIT DE LIMPIEZA (ALBERGUE)	KIT MENAJE DE COCINA COMUNITARIO PARA	MASCARILLAS	VACUNAS	AGUA EN RECIPIENTES NO RETORNABLE (gal)	AGUA DISTRIBUIDA EN TANQUEROS gal	PASTILLAS POTABILIZADORAS	BIDONES PARA AGUA	PURIFICADORES DE AGUA	SAQUILLOS CONTROL DE INUNDACIONES	LÁMINAS DE ZINC	DILUYENTE / TECHO FUERTE / CORREAS / CLAVOS lb.	CLAVOS TECHO - UNIDADES	LOMAS O PLÁSTICO DE TECHO	CEMENTO	BONO DE EMERGENCIA	GAVETAS DE RECHAZO DE BAÑO (25 kg)	KIT ESCOLAR	KIT DE UNIFORMES	KIT COLACIÓN ESCOLAR	Otros		
Azuay	0	0	0	0	0	0	0	0	0	0	0	0	0	0	0	0	0	0	0	105300	0	0	0	0	0	0	0	0	0	0	0	0	0	0	0	0	0
Bolívar	9	3	0	0	0	28	0	0	2	0	0	10	0	0	0	0	0	0	7	0	0	0	0	0	0	0	0	0	0	7	960	0	0	0	9		
Chimborazo	0	0	0	0	0	0	0	0	0	0	0	0	0	0	0	0	0	0	0	0	0	0	0	0	0	0	0	0	0	0	0	0	0	0	7		
Cotopaxi	1747	0	452	0	235	0	300	0	40	0	0	0	13	0	0	0	280	0	64	0	0	0	0	0	0	0	0	0	0	0	0	0	0	0	0	377	
El Oro	1	0	0	0	1	0	0	0	0	0	0	0	0	0	0	0	0	0	0	0	0	0	0	0	0	0	0	0	0	0	0	0	0	0	0	0	
Guayas	912	1711	495	100	315	126	0	0	1	6	4	0	321	24	2	57	72	344	0	0	0	0	0	10000	7	10	2	100	200	0	0	0	0	50	45	2449	
Los Ríos	1586	89	15	0	152	31	0	0	0	18	50	0	1	0	0	0	0	700	0	310	90	4050	0	60	0	0	0	0	0	0	0	0	0	0	0	22	
Morona Santiago	0	0	0	0	0	0	0	0	0	0	0	2	4	0	0	0	0	0	0	0	0	0	0	0	0	0	0	0	0	0	0	0	0	0	0	6	
Napo	5	0	0	0	0	0	0	0	0	0	0	0	0	0	0	0	0	257	1800	0	0	0	0	0	0	0	0	0	0	0	0	0	0	0	0	0	
Pastaza	0	0	3	0	4	0	0	0	0	0	0	0	0	0	0	0	0	0	0	0	0	0	0	0	0	0	0	0	0	0	0	0	0	0	0	0	
Pichincha	583	7302	0	0	3863	1918	0	11	38	25	34	0	0	0	1794	0	1	0	0	150000	0	800	0	0	0	0	0	0	0	200	0	0	4	0	0	111500	
Sto Domingo de los Tsáchilas	20	0	0	0	21	8	0	0	9	33	0	0	0	4	20	0	0	0	0	0	0	0	0	0	0	0	0	0	0	0	0	0	0	0	0	34	
Tungurahua	0	0	2	0	0	0	0	0	0	0	0	0	0	0	0	0	0	0	0	0	0	0	0	0	0	0	0	0	0	0	0	0	0	0	0	11	
Suma total	4863	9105	967	100	4591	2.111	300	11	89	77	90	14	16	329	1.838	2	338	72	1372	257.100	310	890	4.050	10.000	67	10	2	100	200	200	7	960	4	50	45	114415	

Fuente: Unidades de Monitoreo - SNDGR. 10/05/2022 14:00

Informe Nro. 93 - Época lluviosa del 01 de enero al 10 de mayo de 2022

Fecha y Hora de actualización: martes, 10 de mayo de 2022 - 14:49:010 / Página 9 de 13

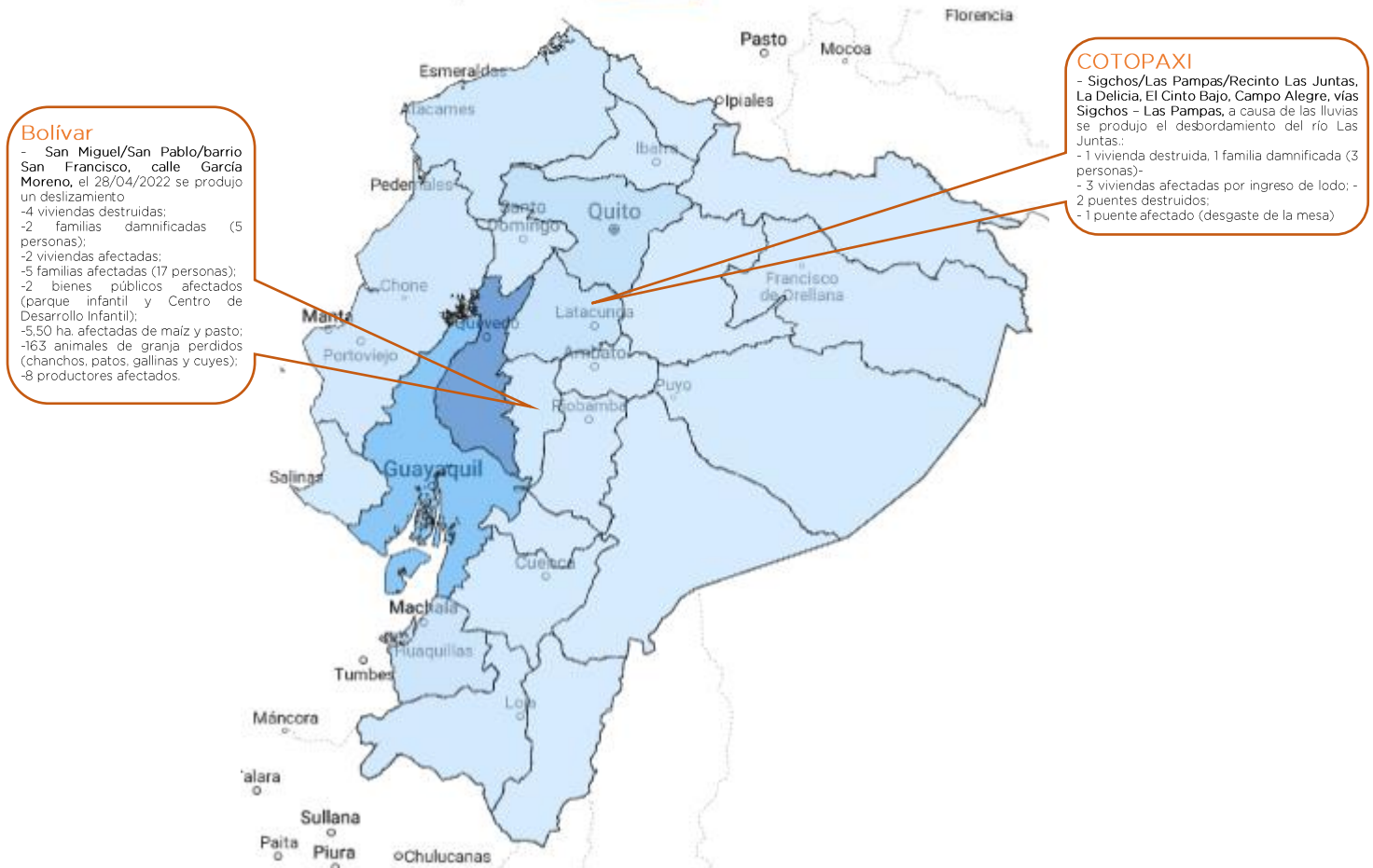
6. Alojamientos temporales activos

PROVINCIA	CANTÓN	PARROQUIA	NOMBRE DEL SITIO DE ALOJAMIENTO TEMPORAL	PERSONAS ALOJADAS	FAMILIAS ALOJADAS
Azuay	Cuenca	Monay	Casa Comunal	14	4
		Sayausí	Escuela Fray Gaspar de Carvajal	5	1
	Girón	Girón	Coliseo Esteban Lucero	12	3
Bolívar	Chimbo	San José de Chimbo	Escuela del Tejar	5	1
	San Miguel	San Pablo de Atenas	Refugio Temporal - Casa del Adulto Mayor	11	3
Cotopaxi	La Mana	Pucayacu	Centro de Desarrollo Integral	19	8
	Sigchos	Chugchillan	Casa Comunal	8	1
El Oro	Pasaje	Uzhcurrumi	Unidad Educativa Antonio José de Sucre	6	1
	Zaruma	Malvas	Refugio Temporal	1	1
Loja	Chaguarpamba	Chaguarpamba	Casa Comunal El Castillo	2	1
			Escuela México	4	1
	Espíndola	Jimbura	Unidad Educativa Diego Vaca De Vega	3	1
	Loja	Carigan	Campamento Multinacional	5	1
	Olmedo	Olmedo	Escuela De Educación Básica Ignacio de Veintimilla	3	2
	Pindal	Pindal	Casa del Peregrino	5	1
Santa Elena	Quilanga	Fundochamba	Casa Comunal de Palatine Alto	3	1
		Chanduy	Casa comunal Sucre	8	1
TOTAL				114	32

Fuente: Unidades de Monitoreo - SNDGR. 10/05/2022 14:00

7. Mapa referencial de eventos peligrosos y detalle de eventos de mayor impacto

Personas Impactadas 3 17.882



Informe Nro. 93 - Época lluviosa del 01 de enero al 10 de mayo de 2022

Fecha y Hora de actualización: martes, 10 de mayo de 2022 - 14:49:010 / Página 10 de 13

8. Anexo - Detalle de afectaciones a nivel cantonal

Provincia	Cantón	No. Evento	Fallecidos	Heridos	Personas afectadas	Familias afectadas	Personas Damnificadas	Familias Damnificadas	Viviendas Afectadas	Viviendas Destruídas	U. Educativas Afectadas	C. Salud Afectados	Puentes Afectados	Puentes Destruídos	Bienes Públicos afectados	Bienes Públicos Destruídos	Bienes Privados Afectados	Bienes Privados Destruídos	Metros Vías afectadas	Ha Cultivo Afectados	Ha Cultivo Perdidos	
Azuay	Camilo Ponce Enríquez	7	0	0	40	10	0	0	10	0	0	1	1	0	0	0	4	0	0	0	0	0
	Cuenca	16	5	7	28	5	41	15	52	10	0	0	0	0	1	27	4	1	7385	0	0	
	Girón	21	0	0	31	8	12	3	8	1	0	0	0	1	2	0	1	0	750	0	0	
	Gualaceo	2	0	0	4	1	0	0	1	0	0	0	0	0	0	0	0	0	50	0	0	
	Oña	4	0	0	1	0	0	0	0	0	0	0	0	0	0	1	0	0	120	0	0	
	Paute	3	0	0	39	0	0	0	14	0	0	0	0	0	0	0	5	0	500	0	0	
	Pucara	3	0	0	0	0	0	0	0	0	0	0	0	0	0	0	0	0	180	0	0	
	Santa Isabel	4	0	0	35	8	14	5	8	4	0	0	3	1	3	4	7	0	320	0	0	
	Total Azuay	60	5	7	178	32	67	23	93	15	0	1	4	2	6	32	21	1	9305	0	0	
Bolívar	Caluma	4	0	0	278	70	0	0	2	0	0	0	2	1	5	0	10	16	215	180	25	
	Chillanes	15	0	0	0	0	0	0	0	0	0	0	0	0	1	0	2	0	652	0	0	
	Chimbo	17	0	0	16	4	0	0	4	0	0	0	0	0	3	0	0	0	1218	0	0	
	Echeandía	4	0	0	40	10	0	0	0	0	0	0	1	0	0	1	0	0	45	10	5	
	Guaranda	42	0	0	104	23	6	1	10	2	2	0	0	1	1	0	2	0	4116	10	20	
	Las Naves	11	0	0	20	5	0	0	0	0	1	0	0	0	3	3	1	0	23	50	9	
	San Miguel	29	0	0	29	8	5	2	6	4	0	0	1	0	3	0	1	0	1330	6	0	
	Total Bolívar	122	0	0	487	120	11	3	22	6	3	0	4	2	16	4	16	16	7599	256	59	
Cañar	Azogues	6	0	0	0	7	8	2	12	4	0	0	1	1	2	2	1	0	60	0	0	
	Biblián	6	0	0	16	5	0	0	8	0	0	0	0	2	1	3	0	0	178	0	0	
	Cañar	11	0	0	0	0	0	0	0	0	0	0	0	1	0	0	0	0	420	0	0	
	La Troncal	1	0	0	0	0	0	0	0	0	0	0	0	0	0	0	0	0	40	0	0	
	Suscal	1	0	0	0	0	0	0	0	0	0	0	0	0	0	0	0	0	25	0	0	
Total Cañar	25	0	0	16	12	8	2	20	4	0	0	1	4	3	5	1	0	723	0	0		
Carchi	Mira	1	0	0	0	0	0	0	0	0	0	0	0	0	0	0	0	0	0	0	0	
	San Pedro De Huaca	1	0	0	0	0	0	0	0	0	0	0	0	0	0	0	0	0	15	0	0	
	Tulcán	7	0	0	77	14	0	1	9	1	0	0	0	0	0	0	0	0	125	0	0	
Total Carchi	9	0	0	77	14	0	1	9	1	0	0	0	0	0	0	0	0	140	0	0		
Chimborazo	Alausí	30	0	2	42	15	4	1	9	1	1	0	0	0	1	0	1	0	1895	0	0	
	Chunchi	5	0	0	0	0	2	1	0	1	0	0	0	0	0	0	0	0	85	0	0	
	Colta	3	0	0	0	0	0	0	0	0	0	0	0	0	0	0	0	0	47	0	0	
	Cumandá	4	0	0	0	0	0	0	0	0	0	0	0	0	0	0	0	0	1195	0	0	
	Guamote	5	1	0	41	8	0	0	8	0	0	0	0	0	0	0	0	0	215	0	0	
	Guano	3	0	0	0	0	0	0	0	0	0	0	0	0	0	0	0	0	50	0	0	
	Pallatanga	13	0	0	8	2	0	0	2	0	0	0	0	0	0	0	2	0	334	0	0	
	Riobamba	3	0	0	0	1	0	0	0	1	0	0	3	0	0	0	0	0	3025	0	0	
Total Chimborazo	66	1	2	91	26	6	2	19	3	1	0	3	0	1	0	3	0	6846	0	0		
Cotopaxi	La Maná	6	0	0	495	127	7	1	0	1	0	0	0	0	0	0	0	0	5285	324	143	
	Latacunga	7	0	0	6	2	0	0	3	0	0	0	0	0	0	0	1	0	505	0	0	
	Pangua	6	0	0	284	71	24	6	0	8	1	0	0	0	0	0	2	0	2315	0	0	
	Pujilí	15	0	0	246	81	342	101	53	82	0	0	0	0	3	0	0	0	2540	0	2	
	Sigchos	17	1	0	74	21	15	3	7	5	0	0	0	0	2	2	0	0	5380	122	0	
Total Cotopaxi	51	1	0	1105	302	388	111	63	96	1	0	0	0	5	2	3	0	16025	446	145		
El Oro	Atahualpa	6	0	0	0	0	3	1	0	1	0	0	0	0	0	0	0	0	130	0	0	
	Balsas	3	0	0	0	0	0	0	0	0	0	0	0	0	0	0	0	0	70	0	0	
	Chilla	16	0	0	55	16	24	7	22	0	0	0	0	0	1	0	0	0	340	0	0	
	El Guabo	5	1	0	313	76	0	0	83	0	0	0	0	0	1	0	0	0	0	0	39	

Informe Nro. 93 - Época lluviosa del 01 de enero al 10 de mayo de 2022

Fecha y Hora de actualización: martes, 10 de mayo de 2022 - 14:49:010 / Página 11 de 13

Provincia	Cantón	No. Evento	Fallecidos	Heridos	Personas afectadas	Familias afectadas	Personas Damnificadas	Familias Damnificadas	Viviendas Afectadas	Viviendas Destruídas	U. Educativas Afectadas	C. Salud Afectados	Puentes Afectados	Puentes Destruídos	Bienes Públicos afectados	Bienes Públicos Destruídos	Bienes Privados Afectados	Bienes Privados Destruídos	Metros vías afectadas	Ha Cultivo Afectados	Ha Cultivo Perdidos
El Oro	Las Lajas	3	1	0	0	0	0	0	0	0	0	0	0	0	0	0	0	0	35	0	0
	Machala	9	0	0	111	33	0	0	31	0	0	0	0	0	0	0	0	0	15	0	0
	Pasaje	23	0	0	285	77	10	8	76	2	0	0	1	0	7	1	1	2	332	4	0
	Piñas	42	0	0	84	22	11	2	23	0	0	0	0	0	3	1	1	0	763	0	0
	Portovelo	11	0	2	9	1	0	0	1	0	0	0	0	0	1	1	0	0	1106	0	0
	Santa Rosa	2	2	0	0	0	4	1	0	1	0	0	0	0	0	0	0	0	0	0	0
	Zaruma	34	0	0	52	16	11	3	9	2	0	0	0	0	6	0	0	0	609	0	0
	Total El Oro		154	4	2	909	241	63	22	245	6	0	0	1	0	19	3	2	2	3400	4
Esmeraldas	Atacames	2	0	0	0	0	0	0	0	0	0	0	0	0	0	0	0	0	150	0	0
	Eloy Alfaro	6	0	0	2260	565	0	0	565	0	0	0	0	0	0	0	0	0	0	0	0
	Esmeraldas	20	0	1	30	10	0	0	9	0	0	0	0	0	0	0	0	0	550	0	0
	Muisne	6	0	0	0	0	0	0	41	0	0	1	0	1	0	0	0	0	200	0	0
	Quinindé	7	0	0	404	93	0	0	93	0	0	1	0	0	3	0	0	0	40	0	0
	Rioverde	5	0	0	0	0	10	1	0	1	0	0	0	0	0	0	0	0	15	0	0
	San Lorenzo	3	0	0	0	0	17	13	4	2	0	0	0	0	0	0	0	0	0	0	0
Total Esmeraldas		49	0	1	2694	668	27	14	712	3	0	2	0	1	3	0	0	0	955	0	0
Guayas	Alfredo Baquerizo Moreno (Juján)	3	0	0	2615	740	3	1	740	1	0	0	0	0	0	0	0	0	0	0	0
	Balao	1	0	0	1200	900	162	46	123	0	0	0	0	0	0	0	14	0	0	10	0
	Balzar	2	0	0	749	251	0	0	218	0	0	0	0	0	0	0	0	0	0	0	0
	Coronel Marcelino Maridueña	1	0	0	0	0	0	0	0	0	0	0	0	0	0	0	0	0	0	240	0
	Daule	10	0	0	1050	306	6	1	306	1	5	0	0	0	0	0	0	0	0	0	0
	Durán	3	0	0	0	0	0	0	0	0	0	0	0	0	0	0	0	0	3	0	0
	El Empalme	4	0	0	54	13	5	1	13	1	0	0	0	0	0	0	0	0	0	0	0
	El Triunfo	4	0	0	0	0	0	0	0	0	0	0	1	0	0	0	0	0	28	0	0
	General Antonio Elizalde (Bucay)	5	0	0	39	9	0	0	9	0	1	0	0	0	0	0	0	0	50	0	0
	Guayaquil	31	0	0	117	25	23	5	25	5	5	0	0	0	0	0	0	0	8	0	0
	Isidro Ayora	1	0	0	0	0	0	0	0	0	0	0	0	0	0	0	0	0	0	0	0
	Lomas De Sargentillo	4	0	0	10	2	1	1	2	1	1	0	0	0	0	0	0	0	0	0	0
	Milagro	5	0	0	37	14	0	0	10	0	0	0	0	0	0	0	0	0	0	0	0
	Nobol	4	0	0	2	1	0	0	1	0	0	0	0	0	1	0	0	0	100	0	0
	Pedro Carbo	4	0	0	0	0	0	0	0	0	1	0	0	0	0	0	0	0	5	0	0
	Playas	1	0	0	0	0	0	0	0	0	0	0	0	0	0	0	0	0	0	0	0
	Salitre (Urbina Jado)	8	0	0	286	99	0	0	51	0	1	0	0	0	3	0	0	0	181	3	0
Samborondón	1	0	0	0	0	8	2	0	1	0	0	0	0	0	0	0	0	0	0	0	
San Jacinto De Yaguachi	1	0	0	0	0	0	0	0	0	0	0	0	0	0	0	0	0	60	0	0	
Santa Lucía	12	0	0	721	205	1	1	198	1	0	0	0	0	0	0	0	0	200	1251	0	
Simón Bolívar	3	0	0	181	48	0	0	47	0	0	0	0	0	0	0	0	0	0	0	0	
Total Guayas		108	0	0	7061	2613	209	58	1743	11	14	0	1	0	4	0	14	0	635	1504	0
Imbabura	Cotacachi	8	0	0	0	0	0	0	0	0	0	0	0	0	0	0	0	0	210	0	0
	Ibarra	10	1	0	8	1	0	0	1	0	0	0	0	0	0	0	0	0	290	1	0
	Otavalo	6	0	0	0	0	0	0	0	0	0	0	1	0	0	0	0	0	145	0	0
	San Miguel De Urcuquí	2	0	0	8	3	0	0	2	0	0	0	0	0	0	0	0	0	0	0	0
Total Imbabura		26	1	0	16	4	0	0	3	0	0	0	1	0	0	0	0	0	645	1	0
Loja	Calvas	6	0	0	5	1	0	0	1	0	1	0	0	0	0	0	0	0	115	0	0
	Catamayo	7	1	2	66	14	6	3	14	3	0	0	1	0	0	0	1	0	145	14	0
	Celica	4	0	0	5	2	0	0	2	0	1	0	0	0	0	0	0	0	30	0	0
	Chaguarpamba	10	0	0	45	12	2	1	17	1	0	0	0	0	0	0	0	0	240	0	0
	Espíndola	4	0	0	74	24	0	0	26	0	0	0	0	0	0	0	0	0	65	0	0

Informe Nro. 93 - Época lluviosa del 01 de enero al 10 de mayo de 2022

Fecha y Hora de actualización: martes, 10 de mayo de 2022 - 14:49:010 / Página 12 de 13

Provincia	Cantón	No. Evento	Fallecidos	Heridos	Personas afectadas	Familias afectadas	Personas Damnificadas	Familias Damnificadas	Viviendas Afectadas	Viviendas Destruídas	U. Educativas Afectadas	C. Salud Afectados	Puentes Afectados	Puentes Destruídos	Bienes Públicos afectados	Bienes Públicos Destruídos	Bienes Privados Afectados	Bienes Privados Destruídos	Metros vías afectadas	Ha Cultivo Afectados	Ha Cultivo Perdidos	
Loja	Gonzanamá	1	0	0	0	0	0	0	0	0	0	0	0	0	0	0	0	0	30	0	0	
	Loja	27	1	1	47	32	43	10	31	10	0	0	0	1	4	2	5	0	555	2	0	
	Olmedo	2	0	0	12	3	7	3	3	1	0	0	0	0	0	0	0	0	0	0	0	0
	Paltas	4	0	0	0	0	0	0	0	0	0	0	0	0	0	0	0	0	35	0	0	
	Pindal	1	0	0	8	2	0	0	2	0	0	0	0	0	0	0	0	0	0	0	0	0
	Puyango	2	0	0	0	0	0	0	0	0	0	0	0	0	1	0	0	0	70	0	0	
	Quilanga	5	0	0	20	7	0	0	8	0	1	0	1	0	0	1	0	0	40	0	0	
	Saraguro	5	0	0	0	0	0	0	0	0	0	0	0	0	0	0	0	0	140	0	0	
	Total Loja		78	2	3	282	97	58	17	104	15	3	0	2	1	5	3	6	0	1465	16	0
Los Ríos	Baba	6	0	0	1536	397	0	0	397	0	0	0	0	0	0	0	0	0	0	0	0	0
	Babahoyo	20	0	0	11287	2967	0	0	2943	0	0	0	1	0	1	0	0	0	3500	17	0	
	Buena Fé	3	0	0	10	2	15	2	1	1	0	0	0	0	0	0	0	0	0	0	3	0
	Mocache	1	0	0	332	464	0	0	76	0	0	0	0	0	0	0	0	0	0	29	17	
	Montalvo	4	0	0	847	210	0	0	172	0	0	0	0	0	0	0	0	1	0	113	210	
	Palenque	3	0	0	178	45	0	0	6	0	0	0	0	0	0	0	0	0	0	147	45	
	Puebloviejo	6	0	0	243	60	0	0	57	0	0	0	0	0	0	0	0	0	0	4	0	
	Quevedo	7	0	0	821	222	0	0	223	0	0	0	0	0	0	0	0	0	30	0	0	
	Quinsaloma	4	0	0	591	140	2	1	107	1	0	0	1	0	0	0	0	0	270	80	6	
	Urdeneta	17	0	0	1154	295	0	0	197	0	0	0	0	0	0	0	1	0	0	319	1	
	Valencia	4	0	0	188	47	0	0	19	0	0	0	1	0	0	0	0	0	125	13	17	
	Ventanas	3	0	0	335	114	0	0	82	0	0	0	0	0	0	0	0	0	10	24	16	
Vinces	7	0	0	347	107	0	0	100	0	0	0	0	0	0	0	0	0	0	4	1		
Total Los Ríos		85	0	0	17869	5070	17	3	4380	2	0	0	3	0	1	0	1	1	3935	753	313	
Manabí	Bolívar	2	0	0	23	4	4	1	4	1	0	0	0	0	0	0	0	0	0	0	0	
	Chone	5	0	0	20	4	0	0	3	1	0	0	0	0	0	0	0	0	30	0	0	
	El Carmen	1	0	0	0	0	0	0	0	0	1	0	0	0	0	0	0	0	0	0	0	
	Flavio Alfaro	4	0	0	61	18	0	0	18	0	0	0	0	0	0	0	0	0	90	0	0	
	Manta	10	0	0	196	47	0	0	47	0	1	0	0	0	0	0	0	0	0	0	0	
	Olmedo	2	0	0	0	0	3	1	0	1	0	0	0	0	0	0	0	0	0	0	0	
	Paján	6	0	0	1	1	14	3	1	3	2	0	0	0	0	0	0	0	0	0	0	
	Pedernales	2	0	0	25	5	0	0	5	0	0	0	0	0	0	0	0	0	10	0	0	
	Portoviejo	7	0	0	81	19	0	0	19	0	1	0	0	0	0	0	0	0	30	0	0	
	Santa Ana	3	0	0	0	0	6	2	0	1	0	0	0	0	1	0	0	0	40	0	0	
	Sucre	1	0	0	0	0	0	0	0	0	0	0	0	0	0	0	0	0	30	0	0	
Total Manabí		43	0	0	407	98	27	7	97	7	5	0	0	0	1	0	0	0	230	0	0	
Morona Santiago	Gualaquiza	6	0	0	12	3	0	0	2	1	0	0	0	0	0	0	0	0	78	0	0	
	Limón Indanza	4	0	0	0	0	0	0	0	0	0	0	0	0	0	0	0	0	96	0	0	
	Logroño	3	0	0	5	1	0	0	1	0	0	0	0	0	0	0	0	0	25	0	0	
	Morona	4	0	0	12	3	0	0	3	0	1	0	0	0	1	0	0	0	30	0	0	
	San Juan Bosco	1	0	0	0	0	0	0	0	0	0	0	0	0	0	0	0	0	66	0	0	
	Sucúa	2	0	0	0	0	0	0	0	0	1	0	0	0	1	0	0	0	8	0	0	
	Taisha	1	0	0	1	1	0	0	1	0	0	0	0	0	1	0	0	0	0	0	0	
Tiwintza	1	0	0	0	0	0	0	0	0	0	0	0	0	0	0	0	0	20	0	0		
Total Morona Santiago		22	0	0	30	8	0	0	7	1	2	0	0	0	3	0	0	0	323	0	0	
Napó	Archidona	4	0	0	0	0	0	0	1	0	0	0	0	0	0	0	0	0	10	0	0	
	Carlos Julio Arosemena Tola	3	0	0	0	0	0	0	0	0	0	0	0	0	0	0	0	0	95	0	0	
	El Chaco	3	0	0	3	1	0	0	0	0	0	0	0	1	0	0	0	0	70	2	0	
	Quijos	1	0	0	0	0	0	0	0	0	0	0	0	0	0	0	0	0	10	0	0	

Informe Nro. 93 - Época lluviosa del 01 de enero al 10 de mayo de 2022

Fecha y Hora de actualización: martes, 10 de mayo de 2022 - 14:49:010 / Página 13 de 13

Provincia	Cantón	No. Evento	Fallecidos	Heridos	Personas afectadas	Familias afectadas	Personas Damnificadas	Familias Damnificadas	Viviendas Afectadas	Viviendas Destruídas	U. Educativas Afectadas	C. Salud Afectados	Puentes Afectados	Puentes Destruídos	Bienes Públicos afectados	Bienes Públicos Destruídos	Bienes Privados Afectados	Bienes Privados Destruídos	Metros vías afectadas	Ha Cultivo Afectados	Ha Cultivo Perdidos
	Tena	4	0	0	0	0	0	0	1	0	0	0	0	0	0	0	0	0	20	0	0
	Total Napo	15	0	0	3	1	0	0	2	0	0	0	0	0	1	0	0	0	205	2	0
Orellana	Francisco de Orellana	10	0	0	100	20	0	0	20	0	0	0	0	0	0	0	0	0	78	0	0
	La Joya De Los Sachas	4	0	0	0	0	0	0	0	0	0	0	0	0	0	0	0	0	0	0	0
	Total Orellana	14	0	0	100	20	0	0	20	0	0	0	0	0	0	0	0	0	78	0	0
Pastaza	Arajuno	2	0	0	0	0	0	0	0	0	0	0	0	0	0	0	0	0	15	0	0
	Mera	2	0	0	0	0	0	0	0	0	0	0	0	0	0	0	0	0	20	0	0
	Pastaza	10	0	0	242	54	26	5	14	3	0	0	0	0	0	0	0	0	700	0	0
	Total Pastaza	14	0	0	242	54	26	5	14	3	0	0	0	0	0	0	0	0	735	0	0
Pichincha	Cayambe	7	0	0	21	5	0	0	5	0	1	0	0	0	1	0	1	0	71	0	0
	Mejía	61	0	4	427	65	0	2	15	0	1	0	1	0	3	4	13	0	1371	0	0
	Pedro Moncayo	3	0	0	1	0	0	0	1	0	1	0	0	0	0	0	0	0	35	0	0
	Puerto Quito	4	0	0	0	0	0	0	0	0	0	0	1	0	0	0	1	0	63	0	0
	Quito	196	33	69	770	209	407	104	88	9	3	0	1	0	62	43	80	15	8360	0	0
	Rumiñahui	16	0	6	105	30	0	0	46	0	3	0	1	0	5	0	15	0	176	0	0
	San Miguel De Los Bancos	9	0	0	12	3	0	0	3	0	0	0	1	0	2	0	0	0	156	0	0
	Total Pichincha	296	33	79	1336	312	407	106	158	9	9	0	5	0	73	47	110	15	10232	0	0
Santa Elena	La Libertad	3	0	1	22	5	0	0	1	0	0	0	0	0	0	0	1	0	0	0	0
	Salinas	2	0	0	0	0	0	0	0	0	0	0	0	0	0	0	0	0	0	0	0
	Santa Elena	8	0	1	164	249	0	0	84	0	0	0	0	0	1	0	1	0	5	0	0
	Total Santa Elena	13	0	2	186	254	0	0	85	0	0	0	0	0	1	0	2	0	5	0	0
Santo Domingo De Los Tsáchilas	La Concordia	5	0	0	37	8	5	2	10	0	0	0	0	0	0	0	0	0	15	0	0
	Santo Domingo	32	0	2	177	39	16	2	40	1	0	0	0	1	2	0	1	1	2440	0	0
	Total Santo Domingo De Los Tsáchilas	37	0	2	214	47	21	4	50	1	0	0	0	1	2	0	1	1	2455	0	0
Sucumbios	Lago Agrio	1	0	0	25	0	0	0	0	0	0	0	0	0	0	0	0	0	0	0	0
	Total Sucumbios	1	0	0	25	0	0	0	0	0	0	0	0	0	0	0	0	0	0	0	0
Tungurahua	Ambato	5	0	0	8	2	0	0	3	0	0	0	0	0	0	0	0	0	2310	0	0
	Baños De Agua Santa	1	0	0	0	0	0	0	0	0	0	0	0	0	0	0	0	0	8	0	0
	Santiago De Pillaro	2	0	0	38	9	0	0	1	0	0	0	0	0	0	0	0	0	578	0	0
	Total Tungurahua	8	0	0	46	11	0	0	4	0	0	0	0	0	0	0	0	0	2896	0	0
Zamora Chinchipe	Chinchi	2	0	0	8	1	0	0	1	0	1	0	0	0	0	0	0	0	0	0	0
	El Panguí	1	0	0	4	1	0	0	1	0	0	0	0	0	0	0	0	0	0	0	0
	Nangaritza	1	0	0	8	2	0	0	2	0	0	0	0	0	0	0	0	0	70	0	0
	Palanda	1	0	0	0	0	0	0	0	0	0	0	0	0	0	0	0	0	10	0	0
	Paquisha	2	1	2	0	0	0	0	0	1	0	0	0	0	0	0	0	0	20	0	0
	Zamora	6	0	0	0	0	0	0	0	0	0	0	1	2	0	0	0	0	60	0	0
	Total Zamora Chinchipe	13	1	2	20	4	0	0	4	1	1	0	1	2	0	0	0	0	160	0	0
	Suma total	1309	48	100	33394	10008	1335	378	7854	184	39	3	26	13	144	96	180	36	68992	2982	556

Elaborado por: Analistas de Turno 24/7 - Sala de Situación y Monitoreo
Aprobado por: Director de Monitoreo de Eventos Adversos
Emitido por: Operador Nacional de Turno 24/7 - Sala de Situación y Monitoreo Samborondón