

Informe de Situación No. 44 – Época Lluviosa a nivel Nacional

Fecha y Hora de actualización: viernes, 27 de mayo de 2022 - 19:00:14 / Página 1 de 14

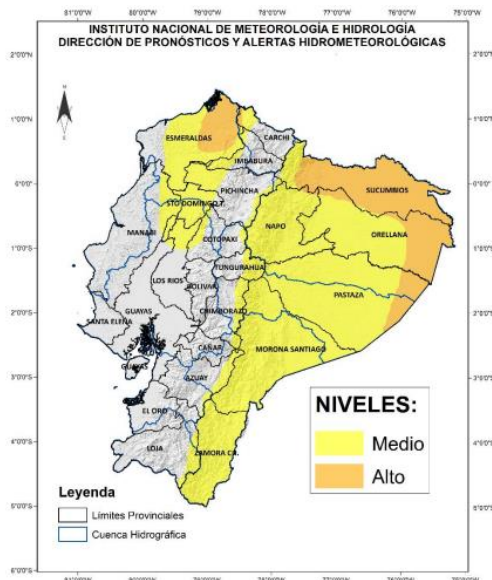
1. Identificación del evento peligroso



Situación peligrosa:	Época Lluviosa
Localización:	A nivel nacional
Fecha de inicio de situación peligrosa:	Desde el 01 de octubre de 2021 hasta la actualidad
Descripción de la situación actual:	De acuerdo al monitoreo realizado, desde octubre del 2021 que inicia la época lluviosa hasta la fecha, en 170 cantones, se han registrado 1.769 eventos peligrosos por lluvias. Las provincias con mayores afectaciones a personas son: Los Ríos, Guayas, Pichincha, Cotopaxi, Chimborazo y El Oro.

2. Situación Hidrometeorológica actual

Según el Boletín Meteorológico estatus advertencia no 018, emitido por el INAMHI con vigencia desde, 15h00 del 24 de mayo hasta las 22h00 del 26 de mayo de 2022, se pronostica lo siguiente:



Se prevé el incremento de lluvias en gran parte de la región Amazónica y en la zona norte-interior del Litoral.

En ambas regiones los episodios previstos podrían en algunos casos estar acompañados de tormentas eléctricas y algunas ráfagas ocasionales de viento moderado.

Región Litoral, precipitaciones de variable intensidad se concentrarán en el norte-interior.

Región Amazónica, durante este periodo gran parte de la región será afectada con lluvias de ligera a moderada intensidad y sin descartar eventos puntuales fuertes.

ESTADO DE RÍOS.

En el seguimiento realizado por las Unidades de Monitoreo del SNGRE, al momento se registran 2 ríos con tendencia a aumentar de nivel:

Provincia	Cantón	Parroquia	Sector	Nombre del Río
DESBORDADO (0)				
CON TENDENCIA A AUMENTAR DE NIVEL (02)				
Esmeraldas	San Lorenzo	Alto Tambo (Cab. En Guadual)	Entre Lita y San Lorenzo	Río Lita
Orellana	Francisco de Orellana	El Coca	Guadalupe Larriva	Payamino

Informe de Situación No. 44 – Época Lluviosa a nivel Nacional

Fecha y Hora de actualización: viernes, 27 de mayo de 2022 - 19:00:14 / Página 2 de 14

3. Afectaciones por eventos peligrosos – Resumen

Desde el 01 de octubre del 2021 a la fecha, por la época Lluviosa se han registrado los siguientes eventos:

PROVINCIA	ALUVIÓN	COLAPSO ESTRUCTURAL	DESPLAZAMIENTO	GRANIZADA	HUNDIMIENTO	INUNDACIÓN	SOCAVAMIENTO	TORRENTA ELÉCTRICA	VENDAVAL	TOTAL
Azuay	1	8	49	1	4	27	3			93
Bolívar	3	8	83		6	17	8			125
Cañar		4	13			6	5			28
Carchi	1	3	14						1	19
Chimborazo	20	2	43	3		7	4	1	1	81
Cotopaxi	13	4	22	1	2	20	4		1	67
El Oro	6	2	111		9	24	9			161
Esmeraldas		6	17		1	23	2			49
Guayas		28	10			50	14		15	117
Imbabura	4	2	46			4	8			64
Loja	10	10	69		1	14	2		1	107
Los Ríos		4				80	3		6	93
Manabí	1	5	5		3	22	2		7	45
Morona Santiago	2		25			12	3		4	46
Napo	2		25		1	9	2		3	42
Orellana		2	5		1	6	2		3	19
Pastaza		1	5			12			1	19
Pichincha	11	69	291	11	3	71	6	9	3	474
Santa Elena		3	1			8	1			13
Sto. Dom. De Los Tsáchilas	1	5	20		1	11				38
Sucumbios						2	1			3
Tungurahua	7	2	17	2	1	1	1	1		32
Zamora Chinchipe	1	5	19			6	3			34
Suma total	83	173	890	18	33	432	83	11	46	1.769

Producto de los eventos descritos en la tabla anterior, se han registrado las siguientes afectaciones:

Afectación a Personas:



Fallecidos: 67

Personas afectadas: 38.047



Heridos: 124

Personas damnificadas: 1.526

Afectación a Viviendas:



Viviendas afectadas: 8.435



Viviendas destruidas: 230

Afectación a servicios básicos esenciales e infraestructura:

Vías afectadas (metros lineales):



Primer orden: 30.860

Segundo orden: 30.359

Tercer orden: 31.871

Total vías afectadas: 93.090

Superficie agrícola (hectáreas):



Afectación parcial: 4.996

Afectación total o pérdida: 475

Total de superficie agrícola impactada: 5.471

Infraestructura educativa:



Unidades educativas afectadas: 60

Infraestructura de Salud:



Centros de Salud afectados: 8

Bienes públicos:



Bienes públicos afectados: 198



Bienes públicos destruidos: 108

Fuente: Unidades de Monitoreo - SNDGR. 27/05/2022 15:00

Informe de Situación No. 44 – Época lluviosa a nivel Nacional

Fecha y Hora de actualización: viernes, 27 de mayo de 2022 - 19:00:14 / Página 3 de 14

4. Detalle de afectaciones por provincias (Desde 01 de octubre del año 2021 a la fecha)

Provincia	Nro. de Eventos	Fallecidos	Heridos	Personas Impactadas	Familias afectadas	Familias Damnificadas	Viviendas Afectadas	Viviendas Destruídas	U. Educativas afectadas	U. de Salud Afectados	Puentes Afectados	Puentes Destruídos	Metros lineales de vías Afectadas	**Bienes públicos afectados	***Bienes públicos destruidos	Superficie Agrícola impactada
Azuay	93	5	7	339	60	27	115	19	1	5	4	2	9780	7	32	0
Bolívar	125	0	0	503	122	3	25	4	3	0	4	2	7614	17	4	314
Cañar	28	0	0	27	13	2	21	4	0	0	1	4	823	3	5	0
Carchi	19	3	0	104	17	2	13	1	0	0	0	0	380	1	0	0
Chimborazo	81	1	3	958	217	27	56	8	1	0	4	2	17471	3	0	161
Cotopaxi	67	2	2	1.850	327	113	137	97	1	1	1	0	16267	5	2	636
El Oro	161	4	2	972	241	22	245	6	0	0	1	0	3617	19	3	43
Esmeraldas	49	0	1	2.741	673	14	717	3	0	2	0	1	955	3	0	0
Guayas	117	0	0	7.282	2615	59	1745	12	26	0	1	0	635	4	0	1.504
Imbabura	64	6	0	251	68	15	32	15	1	0	7	0	2585	7	9	51
Loja	107	5	5	529	122	19	133	18	8	0	2	2	2401	5	4	16
Los Ríos	93	0	0	19.339	5022	3	4540	2	0	0	3	0	3935	2	0	2.166
Manabí	45	0	0	458	104	7	103	7	5	0	0	0	262	1	0	0
Morona Santiago	46	0	0	136	32	0	34	1	2	0	0	0	2154	4	0	0
Napo	42	0	0	26	5	0	5	0	0	0	1	0	1763	4	0	2
Orellana	19	0	0	100	20	0	21	0	0	0	0	0	83	3	0	0
Pastaza	19	0	0	620	203	5	14	13	0	0	0	0	745	1	0	0
Pichincha	474	35	98	2.177	414	108	279	18	11	0	5	0	13122	103	48	0
Santa Elena	13	0	2	186	254	0	85	0	0	0	0	0	5	1	0	0
Santo Domingo De Los Tsáchilas	38	0	2	235	47	4	50	1	0	0	0	1	2470	2	0	0
Sucumbios	3	0	0	35	3	0	3	0	0	0	0	0	0	2	0	0
Tungurahua	32	0	0	502	127	0	6	0	0	0	0	0	5169	0	0	20
Zamora Chinchipe	34	6	2	192	54	0	54	1	1	0	1	3	820	1	1	0
Total	1.769	67	124	39.562	10.760	430	8.433	230	60	8	35	17	93.056	198	108	4.913

*Personas impactadas incluye personas afectadas y damnificadas; superficie agrícola impactada es el resultado de la combinación de Ha de cultivos afectados y perdidos.

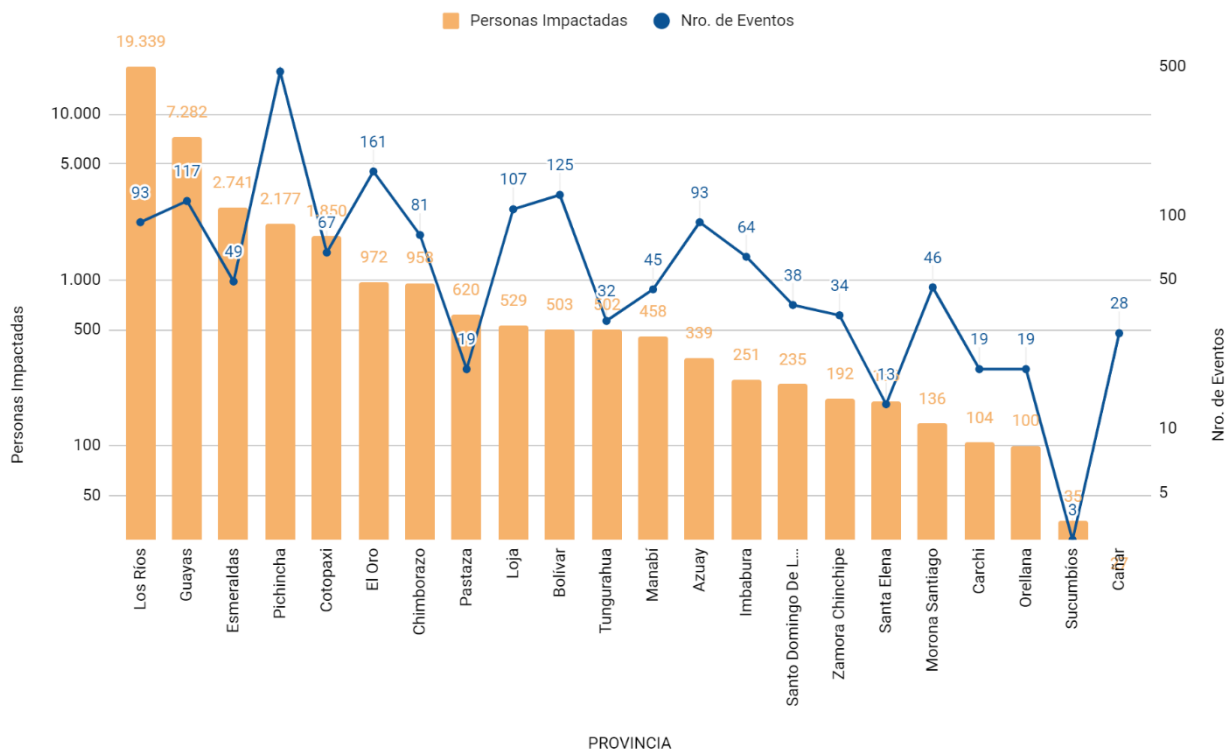
** Bienes públicos afectados: como sistemas de agua potable, complejo turístico Jumandy, instituciones públicas (CNT, SNGRE), sistema eléctrico, postes, destacamento militar, cancha deportiva, sistemas de alcantarillado, planta de tratamiento de aguas servidas y parque acuático Los Elenes, entre otros.

*** Bienes públicos destruidos: red de telecomunicaciones, alcantarillado, red de distribución de agua, estadio de Guayzimi y un muro de contención.

Informe de Situación No. 44 – Época lluviosa a nivel Nacional

Fecha y Hora de actualización: viernes, 27 de mayo de 2022 - 19:00:14 / Página 4 de 14

Nro. de Eventos y Personas Impactadas



Fuente: Unidades de Monitoreo - SNDGR, 27/05/2022 15:00

A continuación, se presenta el detalle de personas fallecidas a causa de eventos relacionado con la época lluviosa desde octubre 2021:

Provincia	Cantón	Parroquia	Sector	Evento	Fecha del Evento	Personas Fallecidas	Descripción
Imbabura	Cotacachi	QUIROGA	Cushcagua	SOCAVAMIENTO	19/05/2022	2	Producto de las fuertes precipitaciones registradas la noche y madrugada del 18/05/2022 al 19/05/2022, se presentó un socavamiento en la mesa de la vía Quiroga - Cushcagua. Dejando como consecuencia dos personas fallecidas en el interior del vehículo
Esmeraldas	San Lorenzo	Alto Tambo	Entre Lita y San Lorenzo	Aluvión	15/05/2022	1	Por el desbordamiento de la quebrada de Lita, el 15/05/2022 se produjo un aluvión que arrastró un vehículo con una persona atrapada. El 26/05/2022, Cuerpo de Bomberos de San Lorenzo encontró el cadáver de la persona desaparecida en la frontera con Colombia, habitantes de la zona colaboraron con el traslado hasta el redondel de Mataje. Luego, Cuerpo de Bomberos entregó el cuerpo al personal de la DINASED.
Pichincha	Quito	La Concepción	Jorge Erazo y Homero Salas	Colapso Estructural	07/05/2022	1	Por lluvias se suscitó el colapso del techo, de una cancha sintética, producto del cual resultaron dos personas heridas y una persona fallecida.
Pichincha	Quito	Cochapamba	San Carlos	Colapso Estructural	23/04/2022	1	Por inestabilidad de un talud por saturación de agua lluvia, se reportó el colapso de un muro de contención que provocó que tres personas quedaran atrapadas. En tareas de búsqueda y salvamento se reporta 2 personas heridas, 1 persona fallecida y 1 bien privado afectado (iglesia).
Imbabura	Ibarra	Lita	Vía Lita - Río Verde - San Francisco	Deslizamiento	18/04/2022	1	Debido a las lluvias registradas en los últimos días se registra 2 deslizamientos en la vía de tercer orden Lita - Río Verde - San Francisco, según el GAD Parroquial de Lita producto del segundo deslizamiento queda atrapado un camión con una persona fallecida.
Cotopaxi	Sigchos	Sigchos	Gualligua	Aluvión	11/04/2022	1	A causa del represamiento del río Gualligua, se produce un aluvión que arrastró una persona que cuidaba su ganado en la ribera del río. El 13/04/2022 se encontró el cuerpo sin vida de la persona desaparecida en el sector de Gualligua.
El Oro	Las Lajas	San isidro	San Isidro	Inundación	31/03/2022	1	Debido al desbordamiento de la quebrada San Isidro, se reportó una persona arrastrada por la corriente, cuyo cadáver fue encontrado a 2km de lugar del incidente

Informe de Situación No. 44 – Época lluviosa a nivel Nacional

Fecha y Hora de actualización: viernes, 27 de mayo de 2022 - 19:00:14 / Página 5 de 14

Provincia	Cantón	Parroquia	Sector	Evento	Fecha del Evento	Personas Fallecidas	Descripción
Azuay	Cuenca	Sayausí	Gulag - Marianza, km 12 vía Cuenca-Molleturo-Naranjal [E-582]	Deslizamiento	27/03/2022	5	A causa de las lluvias, se suscitaron deslizamientos de material pétreo, hasta la fecha se han encontrado 5 personas fallecidas, las personas fueron arrastradas por el deslizamiento.
Zamora Chinchipe	Paquisha	Paquisha	Cungumi Alto, sector minero	Deslizamiento	19/03/2022	1	Por lluvias se produjo un deslizamiento de tierra, que destruyó una vivienda de construcción mixta (madera y zinc, rancho). CB. Paquisha y CB. Nangaritza, realizaron labores de búsqueda y rescate. Personal de la DINASED realizó el levantamiento del cadáver
Loja	Loja	Valle	El Valle	Inundación	15/03/2022	1	A causa de las lluvias presentadas se produjo el aumento de la quebrada Chinguilanchi, y producto de esto se reportó una menor desaparecida. Se reporta el colapso total de una vivienda de construcción mixta (Hormigón, madera y zinc) en la que habita una familia conformada por 04 personas. - 01 vivienda colapsada. - 01 familia damnificada. - 01 persona fallecida. - 01 puente de tránsito vehicular colapsado - Vía de tercer orden cerrada
El Oro	El Guabo	Tendales (Cab.En Puerto Tendales)	El Naranjo	Inundación	07/03/2022	1	Producto del desbordamiento del río Chaguana y el socavamiento de un muro de escollera se reportó una persona que se encontraba dentro de su caudal y fue arrastrada por la corriente.
Loja	Catamayo	EL TAMBO	La Merced	Inundación	04/03/2022	1	El aumento de caudal de la quebrada La Merced causó una inundación. CB Catamayo verificó la novedad, colaboró en la evacuación de aguas anegadas y realizó tareas de búsqueda de la persona.
Pichincha	Quito	Belisario Quedo	La Gasca	Aluvión	31/01/2022	28	Por lluvias se reportó el desbordamiento de la quebrada Tejado que provocó un aluvión, cuyo arrastre de vegetación, piedras y lodo afectó a varias personas.
Chimborazo	Guamote	Guamote	Chanchán Tío Cajas	Tormenta Eléctrica	25/01/2022	1	Debido a las condiciones atmosféricas cayó un rayo sobre una persona. Policía Nacional realizó el levantamiento del cuerpo.
El Oro	Santa Rosa	Victoria	Dos Bocas	Inundación	05/01/2022	2	Debido a la creciente del río Saladillo, dos personas que se bañaban dentro su caudal fueron arrastradas por la fuerte corriente. Sus cuerpos fueron encontrados sin signos vitales en las orillas del río, en el sector Dos Bocas.
Loja	Loja	Taquil	Naranjito	Aluvión	23/12/2021	3	Por lluvias se produjo el desbordamiento de una quebrada que provocó el arrastre de material pétreo y flujos de lodo. Como consecuencia del aumento de caudal, personas que transitaban por el sector fueron arrastradas.
Imbabura	Ibarra	Carolina	San Jerónimo; vía Salinas - Lita [E 10]	Deslizamiento	22/12/2021	1	Producto de las fuertes precipitaciones se registró un deslizamiento que afectó la vía de primer orden E10, colapsando totalmente la mesa de la vía y los postes de hormigón de telecomunicaciones, reportándose una persona desaparecida que fue encontrada sin vida en el sector del deslizamiento en San Jerónimo.
Cotopaxi	Sigchos	Cabecera cantonal	Culacusig, ref. Vía a las Pampas	Deslizamiento	13/12/2021	1	Por lluvias se suscitó un deslizamiento que afectó a 3 personas que se encontraban en el lugar, resultando 2 personas heridas y 1 persona fallecida.
Pichincha	Pedro Moncayo	Malchinguí	Sector - Calle Quito, por la capilla	Tormenta Eléctrica	27/11/2021	1	Producto de la caída de un rayo, se produjo el fallecimiento de una persona. Cuerpo de Bomberos de Pedro Moncayo brindó atención prehospitalaria y confirmó el fallecimiento de la persona.
Carchi	Tulcán	Maldonado	Río Plata	Aluvión	19/11/2021	3	Debido a las fuertes precipitaciones registradas en el sector se produjo un aluvión sobre una vivienda ocasionando el fallecimiento de 3 personas.
Imbabura	Ibarra	Caranqui	Ejido de Caranqui - Chorlaviso (quebrada La Compañía)	Aluvión	10/11/2021	2	Producto de las fuertes lluvias, se registró un aluvión que descendió por la quebrada La Compañía que confluye en la quebrada El Laurel, sitio donde pobladores indicaron que habrían observado que 2 menores de edad eran arrastrados por la creciente. Uno fue hallado sin vida y el otro cuerpo fue hallado el 01/12/2021 en una bocatoma del río Chorlaví, a la altura de Imbaya.
Zamora Chinchipe	Zamora	Sabanilla	El Retorno, vía Loja-Zamora[E45]	Deslizamiento	22/10/2021	5	Por lluvias se produjo un deslizamiento que obstaculizó totalmente la vía de primer orden, y arrastro a 6 personas al río Zamora, de las cuales se han recuperado 5 cuerpos sin vida y permanece 1 persona desaparecida.
Pichincha	Pedro Moncayo	Tocachi	Sector de Cochasqui	Tormenta Eléctrica	14/10/2021	1	Debido a las condiciones meteorológicas se produjo una tormenta eléctrica, la cual se generó una descarga eléctrica en una zona arbolada por la cual transitaban dos personas, dejando a una persona fallecida y la otra herida.
Total						65	

Informe de Situación No. 44 – Época lluviosa a nivel Nacional

Fecha y Hora de actualización: viernes, 27 de mayo de 2022 - 19:00:14 / Página 6 de 14

5. COE activados, casos representativos y acciones de respuesta

Por la época lluviosa en el periodo del 01 de enero hasta la fecha, se han activado los siguientes COE:

9 COE Provinciales activados		
No.	Provincia	Fecha de activación
1	Cañar	21/04/2022
2	Azuay	28/03/2022
3	Zamora Chinchipe	07/03/2022
4	El Oro	06/03/2022
5	Loja	05/03/2022
6	Pichincha	20/02/2022
7	Cotopaxi	31/01/2022
8	Los Ríos	30/01/2022
9	Bolívar	31/01/2022

37 COE Cantonales activados:					
No.	Cantón	Fecha de activación	No.	Cantón	Fecha de activación
1	Azuay/Santa Isabel	22/04/2022	19	El Oro/ Piñas	08/03/2022
2	Cañar/Biblian	21/04/2022	20	Loja/Chaguarpamba	07/03/2022
3	Cañar/Azogues	21/04/2022	21	Bolívar/San Miguel	07/03/2022
4	Azuay/Paute	21/04/2022	22	Loja/Espíndola	06/03/2022
5	El Oro/Portovelo	04/04/2022	23	Cotopaxi/Latacunga	05/03/2022
6	El Oro/Zaruma	28/03/2022	24	Loja/Quilanga	04/03/2022
7	Azuay/Cuenca	28/03/2022	25	Loja/Catamayo	04/03/2022
8	Guayas/ Balzar	27/03/2022	26	Chimborazo/Alausí	04/03/2022
9	Bolívar/Echendia	21/03/2022	27	Azuay/Girón	22/02/2022
10	Bolívar/Caluma	20/03/2022	28	Pichincha/Rumiñahui	17/02/2022
11	Santa Elena/Santa Elena	17/03/2022	29	Pichincha / Mejía	11/02/2022
12	Loja/Loja	15/03/2022	30	El Oro/Chilla	08/02/2022
13	El Oro/ Pasaje	15/03/2022	31	Los Ríos/Quinsaloma	31/01/2022
14	Azuay/Pucara	14/03/2022	32	Los Ríos/Valencia	31/01/2022
15	Los Ríos/Babahoyo	12/03/2022	33	Pichincha/Quito	31/01/2022
16	Bolívar/Guaranda	12/03/2022	34	Cotopaxi/Sigchos	30/01/2022
17	Loja/Sozoranga	11/03/2022	35	Cotopaxi/La Maná	30/01/2022
18	Bolívar/Las Naves	10/03/2022	36	Cotopaxi/Pujilí	30/01/2022
			37	Guayas/Balao	28/01/2022

Informe de Situación No. 44 – Época Lluviosa a nivel Nacional

Fecha y Hora de actualización: viernes, 27 de mayo de 2022 - 19:00:14 / Página 7 de 14

Asimismo, por la época lluviosa, se han emitido las siguientes declaratorias de emergencias:

Declaratorias vigentes:

No	Fecha	Provincia	Cantón	Evento	Vigente hasta	Declaratoria de Emergencia
1	26/04/2022	Cañar	Biblián	Eventos de Época Lluviosa	26/07/2022	Declarar la situación de emergencia el cantón Biblián a causa del aumento de caudal del río Burgay
2	21/04/2022	Cañar	Azogues	Inundación	21/07/2022	Declarar la situación de emergencia el cantón Azogues a causa del aumento de caudal del río Burgay.
3	05/04/2022	Loja	Calvas	Deslizamiento	03/06/2022	Declarar al Cantón Calvas en Situación de Emergencia por la fuerte estación Invernal por sesenta días.
4	28/03/2022	El Oro	Zaruma	Deslizamientos	27/05/2022	Declarar en estado de emergencia, al cantón Zaruma por el plazo de 60 días, en virtud de la etapa invernal por fuertes lluvias registradas en varios puntos de la jurisdicción cantonal que han ocasionado deslizamientos de taludes que en algunos casos, ponen en riesgo la vida de las personas y la de sus bienes, así como el riesgo del servicio básico de agua potable y alcantarillado vitales en la cabecera cantonal y parroquiales.
5	20/03/2021	Bolívar	Caluma	Eventos de Época Lluviosa	21/06/2022	Declarar en emergencia grave por época invernal en el cantón caluma, a fin de mitigar los efectos causados por las fuertes lluvias en los diferentes sectores del cantón Caluma.

Otras Declaratorias **vigentes** relacionadas a eventos por lluvias:

No	Fecha	Provincia	Cantón	Evento	Vigente hasta	Declaratoria de Emergencia
1	05/05/2022	Azuay	Santa Isabel	Aluvión	05/07/2022	Declarar en estado de emergencia, las siguientes zonas: Topali, Gualdeleg, Corazari, Puertas del Río, La Atalaya, San Javier Alto, San Javier Bajo, Cataviña, Portovelo Grande, riberas del río Chatanco y sus efluentes Llaushari, Naranjos y Rircay hasta la unión con el río León, pertenecientes al cantón Santa Isabel, provincia del Azuay.
2	08/04/2022	Pichincha	San Miguel de los Bancos	Colapso Estructural	08/06/2022	Declarar por el tiempo de sesenta días en emergencia sanitaria los sistemas de agua potable y alcantarillado del cantón San Miguel de Los Bancos.
3	01/04/2022	Azuay	Santa Isabel	Colapso Estructural	01/06/2022	GAD cantonal declaró en situación de emergencia, EL SECTOR MINA DE SHURUPE, DE LA PARROQUIA SANTA ISABEL (CHAGUARURCO) para restablecer la conexión vial de las comunidades Chamana, Tablón, San Pedro Bajo, Chalcalo con el centro cantonal de Santa Isabel, a causa de las fuertes precipitaciones en dichas zonas.
5	18/02/2022	Pichincha	Rumiñahui	Inundación y Deslizamiento	18/06/2022	Declarar en emergencia los sectores de Molinuco-San Agustín, Orejuela, Taxourco, Pullincati, El Taxo, Santa Rosa, Selva Alegre, Turucucho, San Nicolás, San Vicente; y, sus alrededores, por el desbordamiento de los siguientes ríos: Río Santa Clara, San Nicolás, Sambache, Pita, San Pedro, Capelo, Tinajillas, Cachaco, San Nicolás.
6	04/02/2022	Pichincha	Quito	Aluvión	-	Declaratoria de emergencia grave a la quebrada Guanga Huayco (El Tejado), y al sector de la parroquia Belisario Quevedo de La Comuna y La Gasca.

Declaratorias no vigentes:

No	Fecha	Provincia	Cantón	Evento	Declaratoria de Emergencia
1	07/01/2022	Azuay	Nabón	Deslizamiento	En concordancia con la alerta naranja por parte del SNGRE, extender por 60 días la declaratoria de emergencia debido a los macro deslizamientos en los barrios Rosas, Tamboloma, Bellavista y el Rosario ya que se encuentran activos.
2	30/01/2022	Cotopaxi	La Maná	Inundación	Declarar Situación de Emergencia al cantón La Maná, por las afectaciones concretas, inmediatas, imprevistas, probadas y objetivas, concentradas en la parroquia PUcayacu, el barrio 15 de Mayo, recinto el Toquillal y el sistema de agua potable, residuales y redes de alcantarillado del cantón La Maná.
3	31/01/2022	Los Ríos	Quinsaloma	Inundación	Declarar en estado de emergencia por época invernal el cantón Quinsaloma debido al desbordamiento de los ríos que causó afectaciones a varios recintos y la cabecera cantonal.
4	28/01/2022	Guayas	Balao	Inundación	Declarar por sesenta días (60) la emergencia en el cantón Balao, a consecuencia de la fuerte estación invernal que provocó el desbordamiento del río Balao.

Informe de Situación No. 44 – Época Lluviosa a nivel Nacional

Fecha y Hora de actualización: viernes, 27 de mayo de 2022 - 19:00:14 / Página 8 de 14

No	Fecha	Provincia	Cantón	Evento	Declaratoria de Emergencia
5	02/02/2022	Cotopaxi	Pujilí	Inundación, Deslizamiento	Declarar en emergencia al cantón Pujilí, bajo circunstancias de fuerza mayor y caso fortuito producido por la fuerte temporada invernal en algunas parroquias como El Tingo, La Esperanza, Pilaló y Angamarca.
6	18/02/2022	Loja	Loja	Movimientos en masa	GAD cantonal declara situación de emergencia para mitigación a los sectores Ciudad Victoria y Héroes del Cenepa, para las afectaciones de las lluvias intensas que provocaron el desbordamiento de los ríos Malacatos y Zamora, provocando sobresaturación del suelo y los consecuentes movimientos en masa.
7	21/02/2022	Pichincha	-	Deslizamiento	Declarar en situación de emergencia, las vías de la provincia de Pichincha que se encuentran a cargo del GAD Provincial de Pichincha.
8	22/02/2022	Azuay	Girón	Colapso Estructural	Declarar en estado de emergencia por el colapso del puente sobre el río Chorro ubicado en la calle Arturo Sáenz en el sector de Pambadel del centro cantonal de Girón.
9	11/02/2022	Cotopaxi	Latacunga, Pujilí y La Maná	Inundación, Socavamiento y Deslizamiento	Declarar en emergencia el tramo de vía Latacunga - La Maná E-30 entre las abscisas 56+000 hasta la abscisa 120+000, de los cantones Pujilí y La Maná, de la provincia de Cotopaxi.
10	30/01/2022	Los Ríos	Valencia	Inundación	Declaratoria de emergencia por la época lluviosa en los sectores de: Palo Blanco, Poza Honda, Guamaní, Lulo de Ambugo, Valle Negro - 12 de Octubre, Las Burbujas, La Cadena de Arriba, Segunda y Tercera Banquera, Penizola y su vía de acceso - Puente Pantaloni.
11	04/03/2022	Imbabura	Ibarra	Deslizamiento	MTOP declara en emergencia el tramo Salinas - Lita, RVE E10, Abscisa 114+400, por los hechos imprevistos desencadenados por la pérdida de la estructura de la vía originado por el deslizamiento del talud, la cual inhabilitó el paso vehicular, convirtiéndose en un punto de alto riesgo y afectando a las zonas pobladas de las provincias de Imbabura, Carchi y Esmeraldas
12	04/02/2022	Cotopaxi	Sigchos	Inundación	Declaratoria de emergencia al sistema de agua potable de la ciudad de Sigchos.
13	05/03/2022	Loja	Quilanga	Deslizamientos y Colapso Estructural	Declarar en situación de emergencia por efectos del fuerte temporal invernal para atender la emergencia por las intensas lluvias en el cantón.
14	10/03/2022	Loja	Catamayo	Aluvión	Se declara el estado de emergencia sanitaria y vial por las afectaciones que se han presentado por la época invernal, a fin de solventar las emergencias suscitadas en el cantón
15	08/03/2022	Loja	Espíndola	Deslizamientos	Declarar en situación de emergencia por 30 días con la finalidad de realizar acciones pertinentes para prevenir, controlar, intervenir, y proteger a los habitantes del cantón Espíndola, por las consecuencias de la fuerte y difícil situación invernal. Con Fecha 08/04/2022 se extiende la declaratoria por 30 días más
16	08/03/2022	El Oro	Piñas	Deslizamientos	GAD cantonal declaró en Situación de Emergencia vial dentro del casco urbano.
17	14/03/2022	Azuay	Pucará	Deslizamiento	Situación de emergencia vial y sanitaria para enfrentar el desabastecimiento de agua potable y colapso de alcantarillado en toda la jurisdicción territorial del cantón Pucará, provincia de Azuay, atribuible a un caso fortuito, ya que por el fuerte temporal de lluvias que viene atravesando el cantón, ha provocado el deslizamiento provocando la obstaculización del tránsito en las vías que sirven de conexión al cantón Pucará y sus comunidades, y la falta de agua para consumo humano de la población.
18	15/03/2022	El Oro	Pasaje	Deslizamientos - Aluvión	GAD cantonal declaró en situación de emergencia por eventos de aluvión y deslizamientos en la parroquia rural Uzhcurrumi del cantón Pasaje.
19	15/03/2022	El Oro	Chilla	Aluvión	GAD cantonal declaró en situación de emergencia al Cantón Chilla, debido a las afectaciones presentadas por época lluviosa.
20	04/04/2022	El Oro	Portovelo	Deslizamientos	Declarar la situación de emergencia por causa de fuerza mayor o caso fortuito en el cantón Portovelo, por el plazo de 41 días, desde el 04 de abril hasta el 15 de mayo de 2022, con la finalidad de enfrentar las afectaciones derivadas de las lluvias que han causado daños al sistema de captación y conducción hasta la planta de tratamiento de agua potable.
21	18/03/2022	Guayas	Alfredo Baquerizo	Inundación	Declarar en situación de emergencia focalizada en los sitios afectados a consecuencia de la fuerte estación invernal que provocó los desbordamientos de los Ríos: Chilintomo, Amarillo y Jujan en el cantón Alfredo Baquerizo Moreno Jujan.
22	18/03/2022	Azuay	Santa Isabel	Socavamiento	GAD cantonal declaró en situación de emergencia, los sectores San Javier, centro Parroquial y Quillosa Bajo, pertenecientes a la parroquia Abdón Calderón del cantón Santa Isabel, que han sido afectados por la creciente de los ríos Chantaco, Llaushari y Naranjos, a causa de las fuertes precipitaciones en dichas zonas.
23	24/03/2022	Loja	Loja	Inundación	Por la presencia de lluvias fuertes en el cantón y las afectaciones causadas, la alcaldesa declaró el Estado de Emergencia al cantón Loja.

Informe de Situación No. 44 – Época Lluviosa a nivel Nacional

Fecha y Hora de actualización: viernes, 27 de mayo de 2022 - 19:00:14 / Página 9 de 14

No	Fecha	Provincia	Cantón	Evento	Declaratoria de Emergencia
24	18/03/2022	Azuay	Camilo Ponce Enríquez	Socavamiento	Declarar en Estado de Emergencia, Vial, Sanitaria, Puentes, Viviendas, Riveras de los Ríos y Asistencia Humanitaria a todo El Cantón Camilo Ponce Enríquez.
25	20/03/2022	Santa Elena	Santa Elena	Inundación	Declaratoria de emergencia sanitaria y vial en el cantón Santa Elena, para atender los sectores mas críticos y de forma inmediata mitigar los daños causados por fuertes precipitaciones.

A continuación, se citan los eventos peligrosos, afectaciones y acciones de respuesta generadas para la atención de las emergencias por época lluviosa:

ZONA 1

- **Imbabura/Cotacachi/Quiroga/Cushcagua, vía Quiroga – Cushcagua**, Producto de las fuertes precipitaciones registradas la noche y madrugada del 18/05/2022 al 19/05/2022, se presentó un socavamiento en la mesa de la vía Quiroga – Cushcagua.

Las afectaciones reportadas son:

- 2 personas fallecidas en el interior del vehículo al intentar pasar por el socavamiento de la mesa,
- 1 alcantarilla afectada tipo puente,
- 10 metros lineales de la vía obstaculizados.

El cuerpo de Bomberos Cotacachi realizó la recuperación de las personas fallecidas, DINASED procedió a trasladar los cadáveres a la morgue de Ibarra para realizar los peritajes correspondientes, GAD Parroquial y GAD Cantonal se encuentran realizando trabajos y limpieza de escombros.

Continúan los trabajos de rehabilitación de la mesa. La vía de tercer orden se encuentra parcialmente habilitada al tránsito vehicular.

- **Esmeraldas/ San Lorenzo/ Alto Tambo/ Entre Lita y San Lorenzo**. Por el desbordamiento de la quebrada de Lita, el 15/05/2022 se produjo un aluvión que arrastró un vehículo con una persona atrapada.

El río se encuentra disminuyendo de nivel. Personal de Bomberil de San Lorenzo encontró el cadáver de la persona desaparecida en la frontera con Colombia, habitantes de la zona colaboraron con el traslado hasta el redondel de Mataje. Luego, Cuerpo de Bomberos entregó el cuerpo al personal de la DINASED.

Las afectaciones reportadas son:

- 1 persona fallecida
- 1 bien privado destruido

Cuerpo de Bomberos San Lorenzo culminó con las tareas de búsqueda y rescate.

ZONA 2

- **Napo/Tena/Tena/Entrada de Paushiyacu**, el 12/05/2022, por las lluvias y taponamiento del estero debido a un deslizamiento se registra la inundación en dos viviendas y en riesgo de colapso de otra infraestructura.

Las familias afectadas permanecen en sus viviendas.

Las afectaciones reportadas son:

- 2 viviendas afectadas
- 15 personas afectadas

GAD Municipal de Tena realizó la limpieza total del deslizamiento sobre el estero y la Dirección de Desarrollo Social Tena entregó asistencia humanitaria.

Informe de Situación No. 44 – Época lluviosa a nivel Nacional

Fecha y Hora de actualización: viernes, 27 de mayo de 2022 - 19:00:14 / Página 10 de 14

ZONA 5

- **Los Ríos/Valencia/Valencia/ rcto. San Simón - rcto. San Pedro y la Y.** Debido a las fuertes lluvias suscitadas, se vieron afectadas varias viviendas con ingreso de agua en el sitio, por desbordamiento del río Chila en la madrugada del 22/05/2022.

Mediante visita al sitio, se realizó barrido en la zona y se procedió a dotar de ayuda humanitaria a las familias afectadas, en donde actualmente el río Chila se encuentra con tendencia a disminuir levemente y las familias afectadas permanecen en sus hogares. Se registraron las siguientes afectaciones:

- 160 viviendas afectadas,
- 160 familias afectadas,
- 640 personas afectadas.

El 22/05/2022, UGR Valencia realizó barrido de afectaciones y entregó ayuda humanitaria en el sitio con personal municipal.

El 23/05/2022, se constata que el río Chila se encuentra en cause normal, no existe presencia de agua en las viviendas y las familias afectadas permanecen en sus hogares. El cuerpo de bomberos de Valencia colaboró con líquido vital a la población.

ZONA 6

- **Azuay/Cuenca/Turi/ Guariviña - Carmen De Guzho.** A causa de lluvias del 14/05/2022 se suscitó un deslizamiento que registró las siguientes afectaciones:
 - 1 vivienda destruída (1 familia integrada por 3 personas permanecerán en casa de familiares),
 - 3 viviendas afectadas (3 familias integradas por 9 personas permanecerán en casa de familiares).

Obras Públicas (OOPP) de Cuenca realizaron trabajos de estabilización en la zona del deslizamiento y limpieza de material. DGR Cuenca realizó levantamiento de información.

ZONA 7

- **Zamora Chinchipe / El Pangui/ El Pangui/ varias instituciones,** Producto de las lluvias presentadas en la a madrugada del 24/05/2022, se registró un deslizamiento en la infraestructura de captación de agua que dota el servicio a toda la ciudad de El Pangui y las siguientes instituciones educativas:
 - Unidad Educativa del Milenio ARUTAM,
 - Colegio de Bachillerato Ecuador Amazónico,
 - Instituto Educativo CACHA,
 - Escuela de Educación Básica Especializada Judith Tapia.

Unidad de Gestión de Riesgos de El Pangui entrega a la máxima autoridad del cantón un informe técnico en el que se analiza la problemática existente en la captación de agua San Isidro, en cuanto a las características físico geográficas y geológicas del territorio.

Se registra la afectación siguiente:

- o en la tubería de abatecimiento en alrededor de 20 metros.

Ing. Christian Suarez técnico de áridos y pétreos, realizó el estudio técnico. UGR del GAD cantonal El Pangui realizó levantamiento información y entrega de informe técnico.

Informe de Situación No. 44 – Época Lluviosa a nivel Nacional

Fecha y Hora de actualización: viernes, 27 de mayo de 2022 - 19:00:14 / Página 11 de 14

6. Asistencia Humanitaria entregada por época lluviosa

Para la atención de eventos peligrosos por época lluviosa el Servicio Nacional de Gestión de Riesgos y Emergencias, desde octubre 2021 a la fecha, ha realizado la entrega de la siguiente asistencia humanitaria a las personas afectadas:

PROVINCIA	KIT COMPLEMENTARIO DE ALIMENTOS	KIT DE ASEO PERSONAL	TOALLAS DE BAÑO	CAMAS	COBIJAS/ FRAZADAS	COLCHONES	KIT DE DORMIR	KIT DE COCINA	KIT DE VAJILLA	MOSQUITERAS, REDES DE CAMA	KIT DE LIMPIEZA (ALBERGUE)	KIT MENAJE DE COCINA COMUNITARIO	MASCARILLAS	AGUA EN RECIPIENTES NO RETORNABLE (gal)	PASTILLAS POTABILIZADORAS	TANQUE DE 2500 l	BIDONES PARA AGUA	PURIFICADORES DE AGUA	SAQUILLOS CONTROL DE INUNDACIONES	OTROS
Azuay	-	-	-	-	22	22	-	-	1	-	-	-	-	-	-	-	-	-	-	307
Bolívar	-	1	-	-	17	9	15	-	10	5	8	-	-	-	-	-	-	-	-	17
Carchi	1	-	-	-	65	9	-	-	25	-	5	-	385	-	-	-	-	-	-	53
Chimborazo	-	-	-	18	158	61	153	1	60	-	-	-	-	-	-	-	-	1	-	624
Cotopaxi	-	-	-	110	117	130	329	5	242	17	-	3	-	-	-	-	-	9	-	1114
El Oro	-	-	-	-	42	39	-	-	12	23	-	-	-	-	-	-	-	-	-	157
Esmeraldas	-	-	-	-	17	17	-	-	4	-	-	-	140	-	120	-	-	-	-	56
Guayas	73	158	-	94	-	-	239	4	83	67	3	4	-	-	30000	-	-	-	7000	107
Imbabura	1	-	-	-	37	30	2	-	2	-	16	-	75	-	6	-	20	-	-	107
Loja	-	-	-	-	69	69	-	-	36	-	-	1	-	-	-	-	-	-	-	184
Los Ríos	149	98	-	-	-	-	68	-	10	-	-	-	-	60	-	2	85	480	-	-
Manabí	-	-	-	182	232	232	-	-	28	112	61	-	525	-	-	-	39	-	-	901
Morona Santiago	-	-	-	-	-	-	15	-	4	11	-	-	-	-	-	-	-	-	-	11
Napo	-	-	-	-	-	-	3	-	2	-	2	-	-	-	-	-	-	-	-	-
Pastaza	-	-	6	-	-	-	61	-	26	-	-	-	-	-	-	-	-	-	-	136
Santo Domingo De Los Tsáchilas	-	1	-	21	22	18	18	-	16	15	3	-	150	-	4	-	-	-	-	177
Sucumbíos	-	-	-	-	13	-	-	-	3	-	8	-	-	-	-	-	-	8	-	164
Tungurahua	-	-	-	-	-	-	3	-	3	-	-	-	-	-	-	-	-	-	-	97
Zamora Chinchipe	-	-	-	-	23	-	-	-	13	-	-	-	-	-	-	-	-	-	-	6
Total	224	258	6	425	834	659	906	10	580	250	106	8	1.445	60	30.130	2	144	498	7.000	4.218

Fuente: Unidades de Monitoreo - SNGRE. 27/05/2022 15:00

Informe de Situación No. 44 – Época lluviosa a nivel Nacional

Fecha y Hora de actualización: viernes, 27 de mayo de 2022 - 19:00:14 / Página 12 de 14

De igual manera se cuenta con el registro de asistencia humanitaria a las personas afectadas realizadas por otras instituciones de apoyo a la población en desde octubre 2021 a la fecha:

PROVINCIA	KIT COMPLEMENTARIO DE ALIMENTOS	KIT DE PRIMERA RESPUESTA (KPRH)	RACIONES ALIMENTICIAS 24 HORAS	REFRIGERIO	KIT DE ASEO PERSONAL	KIT DE VESTIR	PAÑAL BEBÉ	CAMAS	COBIJAS/ FRAZADAS	COLCHONES	KIT DE DORMIR	KIT DE COCINA	KIT DE VAJILLA	MOSQUITERAS, REDES DE CAMA	KIT DE LIMPIEZA (ALBERGUE)	KIT MENAJE DE COCINA	MASCARILLAS	VACUNAS	AGUA EN RECIPIENTES NO RETORNABLE (gal)	AGUA DISTRIBUIDA EN TANQUEROS gal	PASTILLAS POTABILIZADORAS	BIDONES PARA AGUA	PURIFICADORES DE AGUA	SAQUILLOS CONTROL DE INUNDACIONES	LÁMINAS DE ZINC	DILUYENTE / TECHO FUERTE / CORREAS / CLAVOS lb.	CLAVOS TECHO - UNIDADES	LONAS O PLÁSTICO DE TECHO	CEMENTO	BONO DE EMERGENCIA	GAVETAS DE RECHAZO DE RANANO (75 kg)	KIT ESCOLAR	KIT DE UNIFORMES	KIT COLACIÓN ESCOLAR	Otros			
Azuay	-	4	-	-	-	-	-	-	-	-	3	-	-	-	-	-	-	-	-	105300	-	-	-	-	-	-	-	-	-	-	-	-	-	-	-	-	-	-
Bolívar	19	3	-	-	-	38	-	-	2	-	-	10	-	-	-	-	-	-	7	-	-	-	-	-	-	-	-	-	-	8	960	-	-	-	-	-	8	
Carchi	-	-	-	-	-	3	-	3	4	18	-	-	-	-	-	-	-	-	-	-	-	-	-	-	-	-	-	1	-	-	-	-	-	-	-	-	42	
Chimborazo	15	-	41	-	-	84	-	-	-	-	14	-	-	-	-	-	-	-	-	-	-	-	-	-	-	-	-	-	-	-	-	-	-	-	-	-	14	
Cotopaxi	1747	-	452	-	235	-	300	-	40	-	-	-	13	-	-	-	280	-	64	-	-	-	-	-	-	-	-	-	-	-	-	-	-	-	-	-	-	377
El Oro	1	-	-	-	1	-	-	-	-	-	-	-	-	-	-	-	-	-	-	-	-	-	-	-	-	-	-	-	-	-	-	-	-	-	-	-	-	
Guayas	912	1711	495	100	316	126	-	-	-	1	6	4	1	321	24	2	57	72	344	-	-	-	-	10000	7	10	2	100	200	-	-	-	-	50	45	2449		
Imbabura	1	-	-	-	1	-	-	2	-	-	-	-	-	-	-	-	-	-	-	-	-	-	-	-	-	-	-	-	-	-	-	-	-	-	-	-	-	
Loja	-	-	-	-	5	5	-	-	3	3	-	-	2	-	-	-	-	-	-	-	-	-	-	-	-	-	-	-	-	-	-	-	-	-	-	-	8	
Los Ríos	1746	89	15	-	152	31	-	-	-	18	50	-	1	-	-	-	-	-	700	-	310	90	4050	-	60	-	-	-	-	-	-	-	-	-	-	-	22	
Morona Santiago	-	-	-	-	-	-	-	-	-	-	-	-	2	4	-	-	-	-	-	-	-	-	-	-	-	-	-	-	-	-	-	-	-	-	-	-	6	
Napo	5	-	-	-	-	-	-	-	-	-	-	-	-	-	-	-	-	-	257	-	-	-	-	-	-	-	-	-	-	-	-	-	-	-	-	-	-	
Pastaza	-	-	3	-	4	-	-	-	-	-	-	-	-	-	-	-	-	-	-	-	-	-	-	-	-	-	-	-	-	-	-	-	-	-	-	-	-	
Pichincha	607	7302	9	9	3903	1931	-	13	39	27	34	-	-	-	1794	-	1	-	-	150000	-	800	-	-	-	-	-	-	200	-	-	-	1	-	-	-	109440	
Santo Domingo De Los Tsáchilas	20	-	-	-	21	8	-	-	9	33	-	-	-	4	-	-	-	-	-	-	-	-	-	-	-	-	-	-	-	-	-	-	-	-	-	-	34	
Sucumbios	-	-	-	-	-	-	-	-	-	-	-	-	-	-	-	-	-	-	-	-	-	-	-	-	-	-	-	-	-	-	-	-	-	-	-	-	-	
Tungurahua	-	-	4	-	-	-	-	-	-	-	-	-	-	-	-	-	-	-	-	-	-	-	-	-	-	-	-	-	-	-	-	-	-	-	-	-	-	
Total	5,074	9,109	1,019	109	4,640	2,226	300	18	97	100	107	14	19	329	1,838	2	338	72	1,372	257,100	310	890	4,050	10,000	67	10	2	100	200	201	8	960	1	50	45	112,400		

Fuente: Unidades de Monitoreo - SNDGR. 27/05/2022 15:00

Informe de Situación No. 44 – Época Lluviosa a nivel Nacional

Fecha y Hora de actualización: viernes, 27 de mayo de 2022 - 19:00:14 / Página 13 de 14

7. Alojamientos temporales

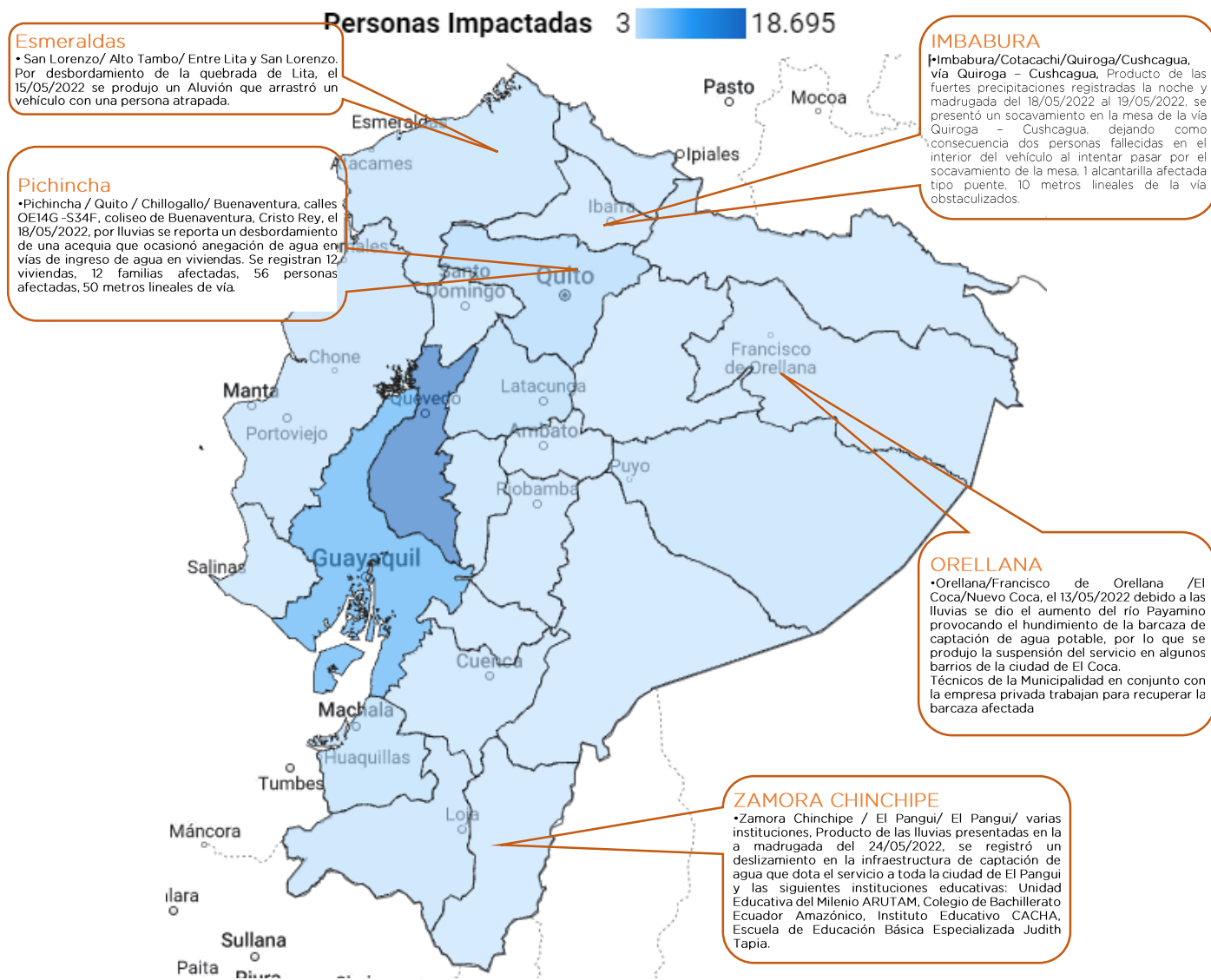
Fuente: Unidades de Monitoreo - SNDGR. 27/05/2022 15:00

PROVINCIA	CANTÓN	PARROQUIA	NOMBRE DEL SITIO DE ALOJAMIENTO TEMPORAL	PERSONAS ALOJADAS	FAMILIAS ALOJADAS
Azúay	Cuenca	Monay	Casa Comunal	14	4
	Girón	Girón	Coliseo Esteban Lucero	12	3
Bolívar	Chimbo	San José de Chimbo	Escuela del Tejar	5	1
El Oro	Pasaje	Uzhcurrumi	Unidad Educativa Antonio José de Sucre	6	1
	Zaruma	Malvas	Refugio Temporal	1	1
Loja	Chaguarpamba	Chaguarpamba	Casa Comunal El Castillo	2	1
			Escuela México	4	1
	Espíndola	Jimbura	Unidad Educativa Diego Vaca De Vega	3	1
	Loja	Carigan	Campamento Multinacional	5	1
	Olmedo	Olmedo	Escuela Ignacio de Veintimilla	3	2
Pindal	Pindal	Casa del Peregrino	5	1	
Pichincha	Quito	Chillo Gallo	Albergue temporal de la administración zonal Quitumbe	5	1
Santa Elena	Santa Elena	Chanduy	Casa comunal Sucre	8	1
TOTAL				73	19

Informe de Situación No. 44 – Época lluviosa a nivel Nacional

Fecha y Hora de actualización: viernes, 27 de mayo de 2022 - 19:00:14 / Página 14 de 14

8. Mapa referencial de eventos peligrosos y detalle de eventos de mayor impacto



Elaborado por: Analista de Turno 24/7 - Sala de Situación y Monitoreo
Aprobado por: Director de Monitoreo de Eventos Adversos
Emitted por: Operador Nacional de Turno 24/7 - Sala de Situación y Monitoreo Samborondón