

Informe Nro. 115 - Época Lluviosa del 01 de enero al 01 de junio de 2022

Fecha y Hora de actualización: miércoles, 01 de junio de 2022 – 16:58:15 / Página 1 de 13

1. Identificación del evento peligroso



Situación peligrosa:	Época Lluviosa
Localización:	A nivel nacional
Fecha de inicio de situación peligrosa:	Desde 01 de enero al 01 de junio de 2022
Descripción de la situación actual:	De acuerdo al monitoreo realizado, durante el periodo antes mencionado, en 164 cantones, se han registrado 1.418 eventos peligrosos por lluvias. Las provincias con mayores afectaciones a personas son: Los Ríos, Guayas, Esmeraldas, Pichincha, Cotopaxi, El Oro y Tungurahua.

2. Estado de ríos

En el seguimiento realizado por las Unidades de Monitoreo del SNGRE, al momento no se reportan ríos desbordados ni con tendencia a aumentar de nivel.

3. Afectaciones por eventos peligrosos – Resumen

Desde el 01 de enero del 2022 hasta la presente fecha, por la época lluviosa se han registrado los siguientes eventos:

PROVINCIA	ALUVIÓN	COLAPSO ESTRUCTURAL	DESPLAZAMIENTO	GRANIZADA	HELADA	HUNDIMIENTO	INUNDACIÓN	SOCAVAMIENTO	TORRENTA ELÉCTRICA	VENDAVAL	TOTAL
Azuay	1	6	36			3	14	2			62
Bolívar	3	7	82			6	16	8			122
Cañar		4	12				5	4			25
Carchi	1		9							1	11
Chimborazo	14	1	39	3			6	4	1	2	70
Cotopaxi	12	4	21			2	12	4			55
El Oro	6	2	105			6	24	8			151
Esmeraldas	1	6	17			1	24	2			51
Guayas		28	10				46	15		15	114
Imbabura	3	2	23				3	5			36
Loja	10	5	58			1	8	1		1	84
Los Ríos		4					80	3		6	93
Manabí	1	5	5			3	22	2		7	45
Morona Santiago	1		14				8	3		3	29
Napo	2		18				5	1		1	27
Orellana		1	4			1	5	2		2	15
Pastaza		1	4				11			1	17
Pichincha	5	42	222	2		1	38	4	3	1	318
Santa Elena		3	1				8	1			13
Santo Domingo De Los Tsáchilas	1	5	20			1	11				38
Sucumbios			1				1				2
Tungurahua	4	2	4	2	11				1		24
Zamora Chinchipe	1	4	9				1	1			16
Suma total	66	132	714	7	11	25	348	70	5	40	1418



Fuente: Unidades de Monitoreo - SNDGR. 01/06/2022 12:30

Producto de los eventos descritos en la tabla anterior, se han registrado las siguientes afectaciones:

Afectación a Personas:

	Fallecidos:	51		Heridos:	100
	Personas afectadas:	37.861		Personas damnificadas:	1.360

Afectación a Viviendas:

	Viviendas afectadas:	8.062		Viviendas destruidas:	190
---	-----------------------------	--------------	---	------------------------------	------------

Afectación a servicios básicos esenciales e infraestructura:

	Vías afectadas (metros lineales):			Superficie agrícola (hectáreas):	
	Primer orden:	27.169		Afectación parcial:	3.962
	Segundo orden:	14.639		Afectación total o pérdida:	1.025
	Tercer orden:	29.129		Total de superficie agrícola impactada:	4.988
	Total vías afectadas:	70.937			
	Puentes afectados:	31		Puentes destruidos:	13

Informe Nro. 115 - Época Lluviosa del 01 de enero al 01 de junio de 2022

Fecha y Hora de actualización: miércoles, 01 de junio de 2022 – 16:58:15 / Página 2 de 13

Otras afectaciones

	Bienes públicos afectados:	155		Bienes privados afectados:	190
	Bienes públicos destruidos:	96		Bienes privados destruidos	38
	Unidades Educativas afectadas:	46		Unidades de Salud afectadas:	3

Fuente: Unidades de Monitoreo - SNDGR. 01/06/2022 12:30

Detalle de afectaciones por provincias:

Provincia	No. Evento	Fallecidos	Heridos	Personas afectadas	Familias afectadas	Personas Damnificadas	Familias Damnificadas	Viviendas Afectadas	Viviendas Destruídas	U. Educativas Afectadas	Centros De Salud Afectados	Puentes Afectados	Puentes Destruídos	Bienes Públicos Afectados	Bienes Públicos Destruídos	Bienes Privados Afectados	Bienes Privados Destruídos	Metros Lineales Vías Afectadas	Ha Cultivo Afectados	Ha Cultivo Perdidos
Azuay	62	5	7	209	45	75	26	97	18	0	1	4	2	6	32	21	1	9475	0	0
Bolívar	122	0	0	487	121	12	3	24	4	3	0	4	2	16	4	16	16	7599	256	59
Cañar	25	0	0	36	12	8	2	20	4	0	0	1	4	3	5	1	0	743	0	0
Carchi	11	0	0	77	14	7	1	9	1	0	0	0	0	0	0	0	0	200	0	0
Chimborazo	70	1	2	108	30	6	2	23	3	1	0	3	0	1	0	3	0	6966	163	0
Cotopaxi	55	1	0	1126	318	393	113	59	97	1	0	1	0	5	2	3	0	16117	446	145
El Oro	151	4	2	909	241	63	22	245	6	0	0	1	0	19	3	2	2	3410	4	39
Esmeraldas	51	1	1	2714	673	27	14	717	3	0	2	0	1	3	0	0	1	955	0	0
Guayas	114	0	0	7061	2613	213	59	1743	12	18	0	1	0	4	0	14	0	641	1504	0
Imbabura	36	3	0	33	15	0	0	12	0	1	0	4	0	4	0	0	0	770	1	0
Loja	84	2	3	351	86	58	17	105	15	5	0	2	1	5	3	6	0	1585	16	0
Los Ríos	93	0	0	19322	5022	17	3	4540	2	0	0	3	0	2	0	1	1	3935	1418	748
Manabí	45	0	0	431	104	27	7	103	7	5	0	0	0	1	0	0	0	262	0	0
Morona Santiago	29	0	0	30	8	0	0	10	1	2	0	0	0	3	0	0	0	693	0	0
Napo	27	0	0	3	3	0	0	4	0	0	0	1	0	3	0	0	1	503	2	0
Orellana	15	0	0	100	20	0	0	21	0	0	0	0	0	2	0	0	0	78	0	0
Pastaza	17	0	0	559	191	26	5	14	6	0	0	0	0	0	0	0	0	735	0	0
Pichincha	318	33	79	1429	333	407	106	172	9	9	0	5	0	75	47	120	15	10625	0	0
Santa Elena	13	0	2	186	254	0	0	85	0	0	0	0	0	1	0	2	0	5	0	0
Sto. Dom. De Los Tsáchilas	38	0	2	214	47	21	4	50	1	0	0	0	1	2	0	1	1	2470	0	0
Sucumbios	2	0	0	25	0	0	0	0	0	0	0	0	0	0	0	0	0	0	0	0
Tungurahua	24	0	0	2428	608	0	0	4	0	0	0	0	0	0	0	0	0	2960	153	34
Zamora Chinchipe	16	1	2	23	5	0	0	5	1	1	0	1	2	0	0	0	0	210	0	0
Total	1418	51	100	37861	10763	1360	384	8062	190	46	3	31	13	155	96	190	38	70937	3962	1025

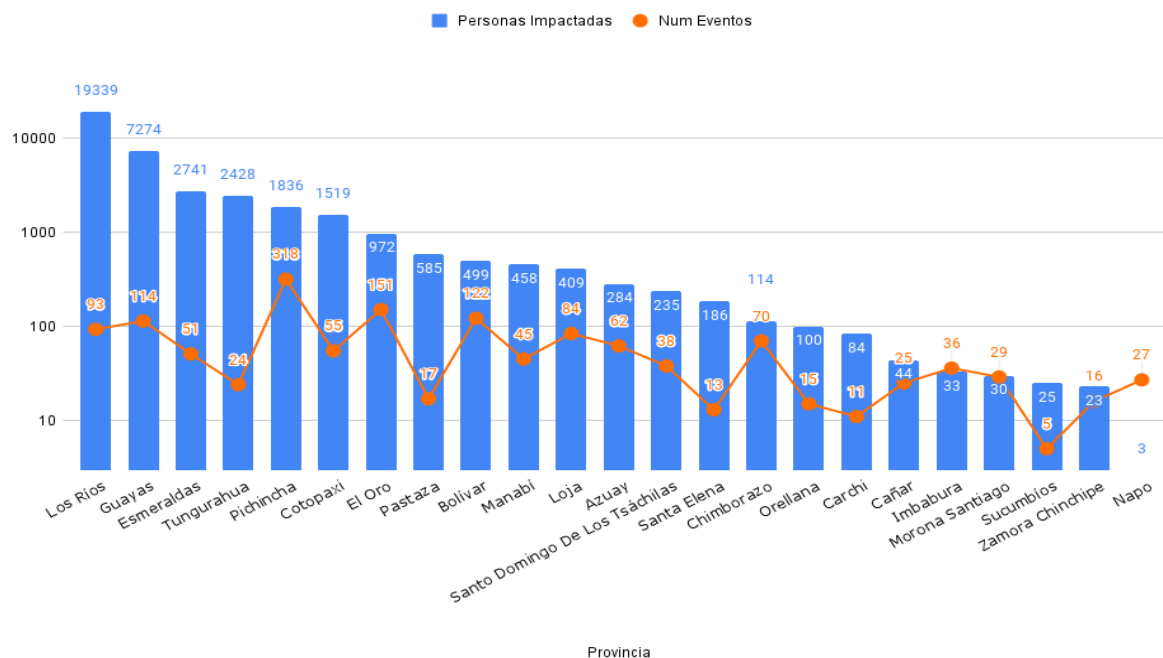
Para el detalle de afectaciones a nivel cantonal ([ver anexo](#))

A continuación se presenta el gráfico de número de eventos y personas impactadas por provincia:

Informe Nro. 115 - Época Lluviosa del 01 de enero al 01 de junio de 2022

Fecha y Hora de actualización: miércoles, 01 de junio de 2022 – 16:58:15 / Página 3 de 13

Num Eventos vs Personas Impactadas



Fuente: Unidades de Monitoreo - SNDGR. 01/06/2022 12:30
Personas impactadas incluye personas afectadas y damnificadas

A continuación, se presenta el detalle de personas fallecidas a causa de eventos relacionado con la época lluviosa desde enero 2022:

Provincia	Cantón	Parroquia	Sector	Evento	Fecha del Evento	Personas Fallecidas	Descripción
Imbabura	Cotacachi	QUIROGA	Cushcagua	SOCAVAMIENTO	19/05/2022	2	Producto de las fuertes precipitaciones registradas la noche y madrugada del 18/05/2022 al 19/05/2022, se presentó un socavamiento en la mesa de la vía Quiroga - Cushcagua. Dejando como consecuencia dos personas fallecidas en el interior del vehículo
Esmeraldas	San Lorenzo	Alto Tambo	Entre Lita y San Lorenzo	Aluvi6n	15/05/2022	1	Por el desbordamiento de la quebrada de Lita, el 15/05/2022 se produjo un aluvi6n que arrastr6 un veh6culo con una persona atrapada. El 26/05/2022, Cuerpo de Bomberos de San Lorenzo encontr6 el cad6ver de la persona desaparecida en la frontera con Colombia.
Pichincha	Quito	La Concepci6n	Jorge Erazo y Homero Salas	Colapso Estructural	07/05/2022	1	Por lluvias se suscit6 el colapso del techo, de una cancha sint6tica, producto del cual resultaron dos personas heridas y una persona fallecida.
Pichincha	Quito	Cochapamba	San Carlos	Colapso Estructural	23/04/2022	1	Por inestabilidad de un talud por saturaci6n de agua lluvia, se report6 el colapso de un muro de contenci6n que provoc6 que tres personas quedaran atrapadas. En tareas de b6squeda y salvamento se reporta 2 personas heridas, 1 persona fallecida y 1 bien privado afectado (iglesia).
Imbabura	Ibarra	Lita	V6a Lita - R6o Verde - San Francisco	Deslizamiento	18/04/2022	1	Debido a las lluvias registradas en los 6ltimos d6as se registra 2 deslizamientos en la v6a de tercer orden Lita - R6o Verde - San Francisco, seg6n el GAD Parroquial de Lita producto del segundo deslizamiento queda atrapado un cami6n con una persona fallecida.
Cotopaxi	Sigchos	Sigchos	Sector Gualligua	Aluvi6n	11/04/2022	1	A causa del represamiento del r6o Gualligua se produce un aluvi6n el mismo que arrastra a una persona (masculino de 78 a6os) que cuidaba su ganado en la ribera del r6o. El 13/04/2022 se encontr6 el cuerpo sin vida.
El Oro	Las Lajas	San Isidro	San Isidro	Inundaci6n	31/03/2022	1	Se desbord6 la quebrada San Isidro, donde se report6 una persona desaparecida quien fue arrastrada por la corriente. La persona fue encontrada sin signos vitales.
Azuay	Cuenca	Sayaus6	km 12 v6a Cuenca-Molleturo-Naranjal	Deslizamiento	27/03/2022	5	A causa de las lluvias, se suscitaron deslizamientos de material p6treo, hasta la fecha se han encontrado 5 personas fallecidas, las personas fueron arrastrados por el deslizamiento.
Zamora Chinchipe	Paquisha	Paquisha	Cungumi Alto, sector minero	Deslizamiento	19/03/2022	1	Por lluvias se produjo un deslizamiento de tierra, que destruy6 una vivienda de construcci6n mixta donde se report6 una persona fallecida
Loja	Loja	Valle	El Valle	Inundaci6n	15/03/2022	1	Por el aumento de la quebrada Chinguilanchi, se report6 una menor desaparecida. CB, PPNN, FFAA, CINAT (C6rculo Internacional de Auxiliadores T6cnicos) y Gobernaci6n realizaron las tareas de b6squeda y rescate de persona fallecida.
El Oro	El Guabo	Tendales Cab.En Puerto Tendales	El Naranjo	Inundaci6n	07/03/2022	1	Producto del desbordamiento del r6o Chaguana y el socavamiento de un muro de escollera se report6 una persona que se encontraba dentro de su caudal y fue arrastrada por la corriente.
Loja	Catamayo	El Tambo	La Merced	Inundaci6n	04/03/2022	1	El aumento de caudal de la quebrada La Merced caus6 una inundaci6n. CB Catamayo verific6 la novedad, colabor6 en la evacuaci6n de aguas anegadas y realiz6 tareas de b6squeda de la persona fallecida.

Informe Nro. 115 - Época Lluviosa del 01 de enero al 01 de junio de 2022

Fecha y Hora de actualización: miércoles, 01 de junio de 2022 – 16:58:15 / Página 4 de 13

Pichincha	Quito	Belisario Quevedo	La Gasca	Aluvi6n	31/01/2022	28	Por lluvias se report6 el desbordamiento de la quebrada Tejado que provoc6 un aluvi6n, cuyo arrastre de vegetaci6n, piedras y lodo afect6 a varias personas.
Chimborazo	Guamote	Guamote	Chanch6n Tio Cajas	Tormenta El6ctrica	25/01/2022	1	Debido a las condiciones atmosf6ricas cay6 un rayo sobre una persona. Policia Nacional realiz6 el levantamiento del cuerpo.
Pichincha	Quito	Puembo	Av. Interoce6nica y ruta viva, Ref. puente del Chiche	Vendaval	19/01/2022	3	Por vientos fuertes y falla t6cnica en la construcci6n (peso en la parte superior sin columnas fundidas) se report6 el colapso de una construcci6n met6lica se reportaron 4 personas heridas y 3 personas fallecidas.
El Oro	Santa Rosa	Victoria	Dos Bocas	Inundaci6n	05/01/2022	2	Debido a la creciente del r6o Saladillo, dos personas que se ba6aban dentro su caudal fueron arrastradas por la fuerte corriente. Sus cuerpos fueron encontrados sin signos vitales.
Total:						51	

4. COE activados, casos representativos y acciones de respuesta

Por la 6poca lluviosa en el periodo del 01 de enero hasta la fecha, se han activado los siguientes COE:

9 COE Provinciales activados		
No.	Provincia	Fecha de activaci6n
1	Ca6nar	21/04/2022
2	Azuay	28/03/2022
3	Zamora Chinchipe	07/03/2022
4	El Oro	06/03/2022
5	Loja	05/03/2022
6	Pichincha	20/02/2022
7	Cotopaxi	31/01/2022
8	Los R6os	30/01/2022
9	Bol6var	31/01/2022

37 COE Cantonales activados:					
No.	Cant6n	Fecha de activaci6n	No.	Cant6n	Fecha de activaci6n
1	Azuay/Santa Isabel	22/04/2022	19	El Oro/ Pi6as	08/03/2022
2	Ca6nar/Bibli6n	21/04/2022	20	Loja/Chaguarpamba	07/03/2022
3	Ca6nar/Azogues	21/04/2022	21	Bolivar/San Miguel	07/03/2022
4	Azuay/Paute	21/04/2022	22	Loja/Esp6ndola	06/03/2022
5	El Oro/Portovelo	04/04/2022	23	Cotopaxi/Latacunga	05/03/2022
6	El Oro/Zaruma	28/03/2022	24	Loja/Quilanga	04/03/2022
7	Azuay/Cuenca	28/03/2022	25	Loja/Catamayo	04/03/2022
8	Guayas/ Balzar	27/03/2022	26	Chimborazo/Alaus6	04/03/2022
9	Bol6var/Echendi6	21/03/2022	27	Azuay/Gir6n	22/02/2022
10	Bol6var/Caluma	20/03/2022	28	Pichincha/Rumi6ahui	17/02/2022
11	Santa Elena/Santa Elena	17/03/2022	29	Pichincha / Mej6a	11/02/2022
12	Loja/Loja	15/03/2022	30	El Oro/Chilla	08/02/2022
13	El Oro/ Pasaje	15/03/2022	31	Los R6os/Quinsaloma	31/01/2022
14	Azuay/Pucara	14/03/2022	32	Los R6os/Valencia	31/01/2022
15	Los R6os/Babahoyo	12/03/2022	33	Pichincha/Quito	31/01/2022
16	Bolivar/Guaranda	12/03/2022	34	Cotopaxi/Sigchos	30/01/2022
17	Loja/Sozoranga	11/03/2022	35	Cotopaxi/La Man6	30/01/2022
18	Bolivar/Las Naves	10/03/2022	36	Cotopaxi/Pujil6	30/01/2022
			37	Guayas/Balao	28/01/2022

Asimismo, por la 6poca lluviosa, se han emitido las siguientes declaratorias de emergencias:

Declaratorias vigentes:

No	Fecha	Provincia	Cant6n	Evento	Vigente hasta	Declaratoria de Emergencia
1	26/04/2022	Ca6nar	Bibli6n	Eventos de 6poca Lluviosa	26/07/2022	Declarar la situaci6n de emergencia el cant6n Bibli6n a causa del aumento de caudal del r6o Burgay
2	21/04/2022	Ca6nar	Azogues	Inundaci6n	21/06/2022	Declarar la situaci6n de emergencia el cant6n Azogues a causa del aumento de caudal del r6o Burgay.
3	05/04/2022	Loja	Calvas	Deslizamiento	03/06/2022	Declarar al Cant6n Calvas en Situaci6n de Emergencia por la fuerte estaci6n Invernal por sesenta d6as.
4	20/03/2021	Bol6var	Caluma	Eventos de 6poca Lluviosa	21/06/2022	Declarar en emergencia grave por 6poca invernal en el canton caluma, a fin de mitigar los efectos causados por las fuertes lluvias en los diferentes sectores del cant6n Caluma.

Informe Nro. 115 - Época Lluviosa del 01 de enero al 01 de junio de 2022

Fecha y Hora de actualización: miércoles, 01 de junio de 2022 – 16:58:15 / Página 5 de 13

Declaratorias de emergencia **vigentes** relacionadas a eventos por lluvias por sectores:

No	Fecha	Provincia	Cantón	Evento	Vigente hasta	Declaratoria de Emergencia
1	05/05/2022	Azuay	Santa Isabel	Aluvión	05/07/2022	Declarar en estado de emergencia, las siguientes zonas: Topali, Gualdeleg, Corazari, Puertas del Río, La Atalaya, San Javier Alto, San Javier Bajo, Cataviña, Portovelo Grande, riberas del río Chatanco y sus afluentes Llaushari, Naranjos y Rircay hasta la unión con el río León, pertenecientes al cantón Santa Isabel, provincia del Azuay.
2	08/04/2022	Pichincha	San Miguel de los Bancos	Colapso Estructural	08/06/2022	Declarar por el tiempo de sesenta días en emergencia sanitaria los sistemas de agua potable y alcantarillado del cantón San Miguel de Los Bancos.
3	01/04/2022	Azuay	Santa Isabel	Colapso Estructural	01/06/2022	GAD cantonal declaró en situación de emergencia, EL SECTOR MINA DE SHURUPE, DE LA PARROQUIA SANTA ISABEL (CHAGUARURCO) para restablecer la conexión vial de las comunidades Chamana, Tablón, San Pedro Bajo, Chalcalo con el centro cantonal de Santa Isabel, a causa de las fuertes precipitaciones en dichas zonas.
5	18/02/2022	Pichincha	Rumiñahui	Inundación y Deslizamiento	18/06/2022	Declarar en emergencia los sectores de Molinuco-San Agustín, Orejuela, Taxourco, Pullincati, El Taxo, Santa Rosa, Selva Alegre, Tururucho, San Nicolás, San Vicente; y, sus alrededores, por el desbordamiento de los siguientes ríos: Río Santa Clara, San Nicolás, Sambache, Pita, San Pedro, Capelo, Tinajillas, Cachaco, San Nicolás.
6	04/02/2022	Pichincha	Quito	Aluvión	-	Declaratoria de emergencia grave a la quebrada Guanga Huayco (El Tejado), y al sector de la parroquia Belisario Quevedo de La Comuna y La Gasca.

Declaratorias no vigentes:

No	Fecha	Provincia	Cantón	Evento	Declaratoria de Emergencia
1	07/01/2022	Azuay	Nabón	Deslizamiento	En concordancia con la alerta naranja por parte del SNGRE, extender por 60 días la declaratoria de emergencia debido a los macro deslizamientos en los barrios Rosas, Tamboloma, Bellavista y el Rosario ya que se encuentran activos.
2	30/01/2022	Cotopaxi	La Maná	Inundación	Declarar Situación de Emergencia al cantón La Maná, por las afectaciones concretas, inmediatas, imprevistas, probadas y objetivas, concentradas en la parroquia PUcayacu, el barrio 15 de Mayo, recinto el Toquillal y el sistema de agua potable, residuales y redes de alcantarillado del cantón La Maná.
3	31/01/2022	Los Ríos	Quinsaloma	Inundación	Declarar en estado de emergencia por época invernal el cantón Quinsaloma debido al desbordamiento de los ríos que causó afectaciones a varios recintos y la cabecera cantonal.
4	28/01/2022	Guayas	Balao	Inundación	Declarar por sesenta días (60) la emergencia en el cantón Balao, a consecuencia de la fuerte estación invernal que provocó el desbordamiento del río Balao.
5	02/02/2022	Cotopaxi	Pujilí	Inundación, Deslizamiento	Declarar en emergencia al cantón Pujilí, bajo circunstancias de fuerza mayor y caso fortuito producido por la fuerte temporada invernal en algunas parroquias como El Tingo, La Esperanza, Pilaló y Angamarca.
6	18/02/2022	Loja	Loja	Movimientos en masa	GAD cantonal declara situación de emergencia para mitigación a los sectores Ciudad Victoria y Héroes del Cenepa, para las afectaciones de las lluvias intensas que provocaron el desbordamiento de los ríos Malacatos y Zamora, provocando sobresaturación del suelo y los consecuentes movimientos en masa.
7	21/02/2022	Pichincha	-	Deslizamiento	Declarar en situación de emergencia, las vías de la provincia de Pichincha que se encuentran a cargo del GAD Provincial de Pichincha.
8	22/02/2022	Azuay	Girón	Colapso Estructural	Declarar en estado de emergencia por el colapso del puente sobre el río Chorro ubicado en la calle Arturo Sández en el sector de Pambadel del centro cantonal de Girón.
9	11/02/2022	Cotopaxi	Latacunga, Pujilí y La Maná	Inundación, Socavamiento y Deslizamiento	Declarar en emergencia el tramo de vía Latacunga - La Maná E-30 entre las abscisas 56+000 hasta la abscisa 120+000, de los cantones Pujilí y La Maná, de la provincia de Cotopaxi.
10	30/01/2022	Los Ríos	Valencia	Inundación	Declaratoria de emergencia por la época lluviosa en los sectores de: Palo Blanco, Poza Honda, Guamaní, Lulo de Ambugo, Valle Negro - 12 de Octubre, Las Burbujas, La Cadena de Arriba, Segunda y Tercera Banquera, Penizola y su vía de acceso - Puente Pantaloni.
11	04/03/2022	Imbabura	Ibarra	Deslizamiento	MTOP declara en emergencia el tramo Salinas - Lita, RVE E10, Abscisa 114+400, por los hechos imprevistos desencadenados por la pérdida de la estructura de la vía originado por el deslizamiento del talud, la cual inhabilitó el paso vehicular, convirtiéndose en un punto de alto riesgo y afectando a las zonas pobladas de las provincias de Imbabura, Carchi y Esmeraldas
12	04/02/2022	Cotopaxi	Sigchos	Inundación	Declaratoria de emergencia al sistema de agua potable de la ciudad de Sigchos.
13	05/03/2022	Loja	Quilanga	Deslizamientos y Colapso Estructural	Declarar en situación de emergencia por efectos del fuerte temporal invernal para atender la emergencia por las intensas lluvias en el cantón.
14	10/03/2022	Loja	Catamayo	Aluvión	Se declara el estado de emergencia sanitaria y vial por las afectaciones que se han presentado por la época invernal, a fin de solventar las emergencias suscitadas en el cantón
15	08/03/2022	Loja	Espíndola	Deslizamientos	Declarar en situación de emergencia por 30 días con la finalidad de realizar acciones pertinentes para prevenir, controlar, intervenir, y proteger a los habitantes del cantón Espíndola, por las consecuencias de la fuerte y difícil situación invernal. Con Fecha 08/04/2022 se extingue la declaratoria por 30 días más

Informe Nro. 115 - Época Lluviosa del 01 de enero al 01 de junio de 2022

Fecha y Hora de actualización: miércoles, 01 de junio de 2022 – 16:58:15 / Página 6 de 13

No	Fecha	Provincia	Cantón	Evento	Declaratoria de Emergencia
16	08/03/2022	El Oro	Piñas	Deslizamientos	GAD cantonal declaró en Situación de Emergencia vial dentro del casco urbano.
17	14/03/2022	Azuay	Pucará	Deslizamiento	Situación de emergencia vial y sanitaria para enfrentar el desabastecimiento de agua potable y colapso de alcantarillado en toda la jurisdicción territorial del cantón Pucará, provincia de Azuay, atribuible a un caso fortuito, ya que por el fuerte temporal de lluvias que viene atravesando el cantón, ha provocado el deslizamiento provocando la obstaculización del tránsito en las vías que sirven de conexión al cantón Pucará y sus comunidades, y la falta de agua para consumo humano de la población.
18	15/03/2022	El Oro	Pasaje	Deslizamientos - Aluvión	GAD cantonal declaró en situación de emergencia por eventos de aluvión y deslizamientos en la parroquia rural Uzhcurrumi del cantón Pasaje.
19	15/03/2022	El Oro	Chilla	Aluvión	GAD cantonal declaró en situación de emergencia al Cantón Chilla, debido a las afectaciones presentadas por época lluviosa.
20	04/04/2022	El Oro	Portovelo	Deslizamientos	Declarar la situación de emergencia por causa de fuerza mayor o caso fortuito en el cantón Portovelo, por el plazo de 41 días, desde el 04 de abril hasta el 15 de mayo de 2022, con la finalidad de enfrentar las afectaciones derivadas de las lluvias que han causado daños al sistema de captación y conducción hasta la planta de tratamiento de agua potable.
21	18/03/2022	Guayas	Alfredo Baquerizo	Inundación	Declarar en situación de emergencia focalizada en los sitios afectados a consecuencia de la fuerte estación invernal que provocó los desbordamientos de los Ríos: Chilintomo, Amarillo y Jujan en el cantón Alfredo Baquerizo Moreno Jujan.
22	18/03/2022	Azuay	Santa Isabel	Socavamiento	GAD cantonal declaró en situación de emergencia, los sectores San Javier, centro Parroquial y Quillosisa Bajo, pertenecientes a la parroquia Abdón Calderón del cantón Santa Isabel, que han sido afectados por la creciente de los ríos Chantaco, Llaushari y Naranjos, a causa de las fuertes precipitaciones en dichas zonas.
23	24/03/2022	Loja	Loja	Inundación	Por la presencia de lluvias fuertes en el cantón y las afectaciones causadas, la alcaldesa declaró el Estado de Emergencia al cantón Loja.
24	18/03/2022	Azuay	Camilo Ponce Enríquez	Socavamiento	Declarar en Estado de Emergencia, Vial, Sanitaria, Puentes, Viviendas, Riveras de los Ríos y Asistencia Humanitaria a todo El Cantón Camilo Ponce Enríquez.
25	20/03/2022	Santa Elena	Santa Elena	Inundación	Declaratoria de emergencia sanitaria y vial en el cantón Santa Elena, para atender los sectores mas críticos y de forma inmediata mitigar los daños causados por fuertes precipitaciones.
26	28/03/2022	El Oro	Zaruma	Deslizamientos	Declarar en estado de emergencia, al cantón Zaruma por el plazo de 60 días, en virtud de la etapa invernal por fuertes lluvias registradas en varios puntos de la jurisdicción cantonal que han ocasionado deslizamientos de taludes que en algunos casos, ponen en riesgo la vida de las personas y la de sus bienes, así como el riesgo del servicio básico de agua potable y alcantarillado vitales en la cabecera cantonal y parroquiales.

Entre los casos más relevantes durante los últimos 15 días podemos mencionar los siguientes:

ZONA 1

- **Imbabura/Cotacachi/Quiroga/Cushcagua, vía Quiroga – Cushcagua**, Producto de las fuertes precipitaciones registradas el 19/05/2022, se presentó un socavamiento en la mesa de la vía Quiroga – Cushcagua. Las afectaciones reportadas son:
 - 2 personas fallecidas en el interior del vehículo al intentar pasar por el socavamiento de la mesa,
 - 1 alcantarilla afectada tipo puente,
 - 10 metros lineales de la vía obstaculizados.

GAD Parroquial y GAD Cantonal realizaron los trabajos de rehabilitación de la mesa. Cuerpo de Bomberos Cotacachi realizó la recuperación de las personas fallecidas. DINASED trasladó los cadáveres a la morgue de Ibarra para realizar los peritajes correspondientes.

ZONA 5

- **Los Ríos/Valencia/Valencia/ rcto. San Simón - rcto. San Pedro y la Y.** Debido a las fuertes lluvias suscitadas, afectaron varias viviendas con ingreso de agua en el sitio, por desbordamiento del río Chila en la madrugada del 22/05/2022. Las familias afectadas permanecen en sus hogares. Se registraron las siguientes afectaciones:
 - 160 viviendas afectadas,
 - 160 familias afectadas,
 - 640 personas afectadas.

UGR Valencia realizó barrido de afectaciones y entregó ayuda humanitaria. Cuerpo de bomberos de Valencia colaboró con líquido vital a la población.

Informe Nro. 115 - Época Lluviosa del 01 de enero al 01 de junio de 2022

Fecha y Hora de actualización: miércoles, 01 de junio de 2022 – 16:58:15 / Página 7 de 13

ZONA 7

- **Zamora Chinchipe / El Pangui/ El Pangui/ San Isidro**, Producto de las lluvias presentadas en la madrugada del 24/05/2022, se registró un deslizamiento en la infraestructura de captación de agua que dota el servicio a toda la ciudad de El Pangui y las siguientes instituciones educativas:
 - Unidad Educativa del Milenio ARUTAM,
 - Colegio de Bachillerato Ecuador Amazónico,
 - Instituto Educativo CACHA,
 - Escuela de Educación Básica Especializada Judith Tapia.

Se registra la afectación siguiente:

- 20 metros de manguera en el sistema de captación de agua potable.

UGR del GAD cantonal El Pangui realizó levantamiento información y entrega de informe técnico. Finalizaron los trabajos de reparación en el sistema de captación y el servicio de agua potable en el sector y las instituciones educativas, ha sido restablecido en su totalidad.

ZONA 9

Pichincha / Quito / Chillotallo/ Buenaventura, calles OE14G -S34F, coliseo de Buenaventura y Cristo Rey, el 18/05/2022 por lluvias se reportó un desbordamiento de una acequia que ocasionó anegación de agua en vías e ingreso de agua en viviendas. Culminaron los trabajos de limpieza y con la inspección del sistema de alcantarillado, se reporta las siguientes afectaciones:

- 12 viviendas afectadas (10 Buenaventura /2 Cristo Rey)
- 12 familias afectadas – (10 Buenaventura /2 Cristo Rey)
- 56 personas afectadas –(46 Buenaventura / 10 Cristo Rey)
- 50 metros lineales de vía

EPMOP realizó el retiro de lodo, escombros de la vía y apoyó a limpieza de viviendas, EPMAPS culminó con la inspección al sistema de alcantarillado de los sectores afectados.

Informe Nro. 115 - Época lluviosa del 01 de enero al 01 de junio de 2022

Fecha y Hora de actualización: miércoles, 01 de junio de 2022 – 16:58:15 / Página 8 de 13

5. Asistencia Humanitaria entregada por época lluviosa

Para la atención de eventos peligrosos por época lluviosa el Servicio Nacional de Gestión de Riesgos y Emergencias, ha realizado las siguientes entregas:

PROVINCIA	KIT COMPLEMENTARIO DE ALIMENTO	KIT DE PRIMERA RESPUESTA	KIT DE ASEO PERSONAL	TOALLAS DE BAÑO	CAMAS	COBIJAS/ FRAZADAS	COLCHONES	KIT DE DORMIR	KIT DE COCINA	KIT DE VAJILLA	MOSQUITERAS, REDES DE CAMA	KIT DE LIMPIEZA (ALBERGUE)	KIT COMPLEMENTARIO DE ALBERGUE TEMPORAL	KIT MENAJE DE COCINA COMUNITARIO PARA AT	MASCARILLAS	AGUA EN RECIPIENTES NO RETORNABLE (gal)	PASTILLAS POTABILIZADORAS	TANQUE DE 2500 l	BIDONES PARA AGUA	PURIFICADORES DE AGUA	SAQUILLOS CONTROL DE INUNDACIONES	OTROS
Azuay	-	-	-	-	-	21	21	-	-	-	-	-	-	-	-	-	-	-	-	-	-	284
Bolivar	-	4	1	-	-	17	9	15	-	10	5	8	-	-	-	-	-	-	-	-	-	17
Carchi	-	-	-	-	-	41	-	-	-	25	-	-	-	-	385	-	-	-	-	-	-	41
Chimborazo	-	-	-	-	-	90	-	47	-	22	-	-	-	-	0	-	-	-	-	1	-	268
Cotopaxi	-	-	-	-	110	117	130	314	3	238	17	-	-	3	0	-	-	-	-	7	-	1075
El Oro	-	-	-	-	-	42	39	-	-	12	23	-	-	-	0	-	-	-	-	-	-	157
Esmeraldas	-	-	-	-	-	17	17	-	-	4	-	-	-	-	140	-	120	-	-	-	-	56
Guayas	73	-	158	-	94	-	-	239	4	83	67	3	4	0	-	30000	-	-	-	-	7000	107
Imbabura	-	-	-	-	-	15	8	-	-	2	-	-	-	-	75	-	6	-	-	-	-	41
Loja	-	-	-	-	-	52	52	-	-	25	-	-	-	-	0	-	-	-	-	-	-	184
Los Ríos	139	-	98	-	-	0	0	68	-	10	-	-	-	0	60	-	-	2	85	480	-	0
Manabí	-	-	-	-	182	232	232	-	-	28	112	61	-	-	695	-	-	-	39	-	-	901
Morona Santiago	-	-	-	-	-	-	-	15	-	4	11	-	-	0	-	-	-	-	-	-	-	11
Pastaza	-	-	-	6	-	-	-	43	-	19	-	-	-	0	-	-	-	-	-	-	-	102
Sto Dom de losTsáchilas	-	-	1	-	21	22	18	18	-	16	15	3	-	150	-	4	-	-	-	-	-	177
Sucumbios	-	-	-	-	-	13	-	-	-	3	-	8	25	-	-	-	-	-	-	8	-	164
Tungurahua	-	-	-	-	-	-	-	-	-	2	-	-	-	-	-	-	-	-	-	-	-	54
Zamora Chinchipe	-	-	-	-	-	2	2	-	-	1	-	-	-	-	-	-	-	-	-	-	-	6
Suma total	212	4	258	6	407	681	528	759	7	504	250	83	25	7	1.445	60	30.130	2	124	496	7.000	3.645

Fuente: Unidades de Monitoreo - SNDGR. 01/06/2022 12:30

De igual manera, desde el 1 de enero de 2022 a la fecha, se cuenta con el registro de asistencia humanitaria por parte del Sistema Nacional Descentralizado de Gestión de Riesgos:

PROVINCIA	KIT COMPLEMENTARIO DE ALIMENTOS	KIT DE PRIMERA RESPUESTA	RACIONES ALIMENTICIAS 24 HORAS	REFRIGERIO	DE ASEO PERSONAL	KIT DE VESTIR	PAÑAL BEBÉ	CAMAS	COBIJAS/ FRAZADAS	COLCHONES	KIT DE DORMIR	KIT DE COCINA	KIT DE VAJILLA	MOSQUITERAS, REDES DE CAMA	KIT DE LIMPIEZA (A)	KIT MENAJE DE COCINA	MASCARILLAS	VACUNAS	AGUA EN RECIPIENTES NO RETORNABLE (gal)	AGUA DISTRIBUIDA EN TANQUEROS gal (POTABLE)	PASTILLAS POTABILIZADORAS	BIDONES PARA AGUA	PURIFICADORES DE AGUA	SAQUILLOS CONTROL DE INUNDACIONES	LÁMINAS DE ZINC	DILUYENTE / TECHO FUERTE / CORREAS	CLAVOS LB.	CLAVOS TECHO UNIDADES	LONAS O PLÁSTICO DE TECHO	CEMENTO	BOHO DE EMERGENCIA	GAVETAS DE RECHAZO DE RESIDUOS	KIT ESCOLAR	KIT DE UNIFORMES	KIT COLACIÓN ESCOLAR	OTROS		
Azuay	1	2	-	-	1	-	-	-	-	-	-	-	-	-	-	-	-	-	-	105300	-	-	-	-	-	-	-	-	-	-	-	-	-	-	-	-	-	-
Bolivar	19	3	-	-	-	38	-	-	2	-	-	10	-	-	-	-	-	-	-	7	-	-	-	-	-	-	-	-	-	-	-	9	960	-	-	-	9	
Carchi	-	-	-	-	-	-	-	-	-	15	-	-	-	-	-	-	-	-	-	-	-	-	-	-	-	-	-	-	-	-	-	-	-	-	-	-	2030	
Chimborazo	1	-	-	-	-	-	-	-	-	-	-	-	-	-	-	-	-	-	-	-	-	-	-	-	-	-	-	-	-	-	-	-	-	-	-	-	7	
Cotopaxi	1747	-	452	-	235	-	300	-	40	-	-	13	-	-	-	280	-	-	64	-	-	-	-	-	-	-	-	-	-	-	-	-	-	-	-	-	377	
El oro	1	-	-	-	1	-	-	-	-	-	-	-	-	-	-	-	-	-	-	-	-	-	-	-	-	-	-	-	-	-	-	-	-	-	-	-	-	
Guayas	912	1711	495	100	316	126	-	-	1	6	4	1	321	24	2	57	72	344	-	-	-	-	10000	7	10	-	2	100	200	-	-	-	-	-	-	50	45	2449
Loja	-	-	-	-	5	5	-	-	3	3	-	2	-	-	-	-	-	-	-	-	-	310	90	4050	-	60	-	-	-	-	-	-	-	-	-	-	-	8
Los Ríos	1746	89	15	-	152	31	-	-	18	50	-	1	-	-	-	-	-	-	700	-	-	-	-	-	60	-	-	-	-	-	-	-	-	-	-	-	22	
Morona Santiago	-	-	-	-	-	-	-	-	-	-	-	2	4	-	-	-	-	-	-	-	-	-	-	-	-	-	-	-	-	-	-	-	-	-	-	-	6	
Napo	5	-	-	-	-	-	-	-	-	-	-	-	-	-	-	257	-	-	1800	-	-	-	-	-	-	-	-	-	-	-	-	-	-	-	-	-	-	
Pastaza	-	-	3	-	4	-	-	-	-	-	-	-	-	-	-	-	-	-	-	-	-	-	-	-	-	-	-	-	-	-	-	-	-	-	-	-	-	
Pichincha	585	7302	-	-	3865	1919	11	40	25	34	-	-	-	1794	-	1	-	-	-	150000	-	800	-	-	-	-	-	-	-	200	-	-	-	4	-	-	111500	
Santo Dom. de los Tsáchilas	20	-	-	-	21	8	-	-	9	33	-	-	-	4	20	-	-	-	-	-	-	-	-	-	-	-	-	-	-	-	-	-	-	-	-	-	34	
Tungurahua	-	-	4	-	-	-	-	-	-	-	-	-	-	-	-	-	-	-	-	-	-	-	-	-	-	-	-	-	-	-	-	-	-	-	-	-	-	
Suma total	5.037	9.107	969	100	4.600	2.127	300	11	94	95	90	14	19	329	1.838	2	338	72	1.372	257.100	310	890	4.050	10.000	67	10	2	100	200	200	9	960	4	50	45	116.442		

Fuente: Unidades de Monitoreo - SNDGR. 01/06/2022 12:30

Informe Nro. 115 - Época Lluviosa del 01 de enero al 01 de junio de 2022

Fecha y Hora de actualización: miércoles, 01 de junio de 2022 – 16:58:15 / Página 9 de 13

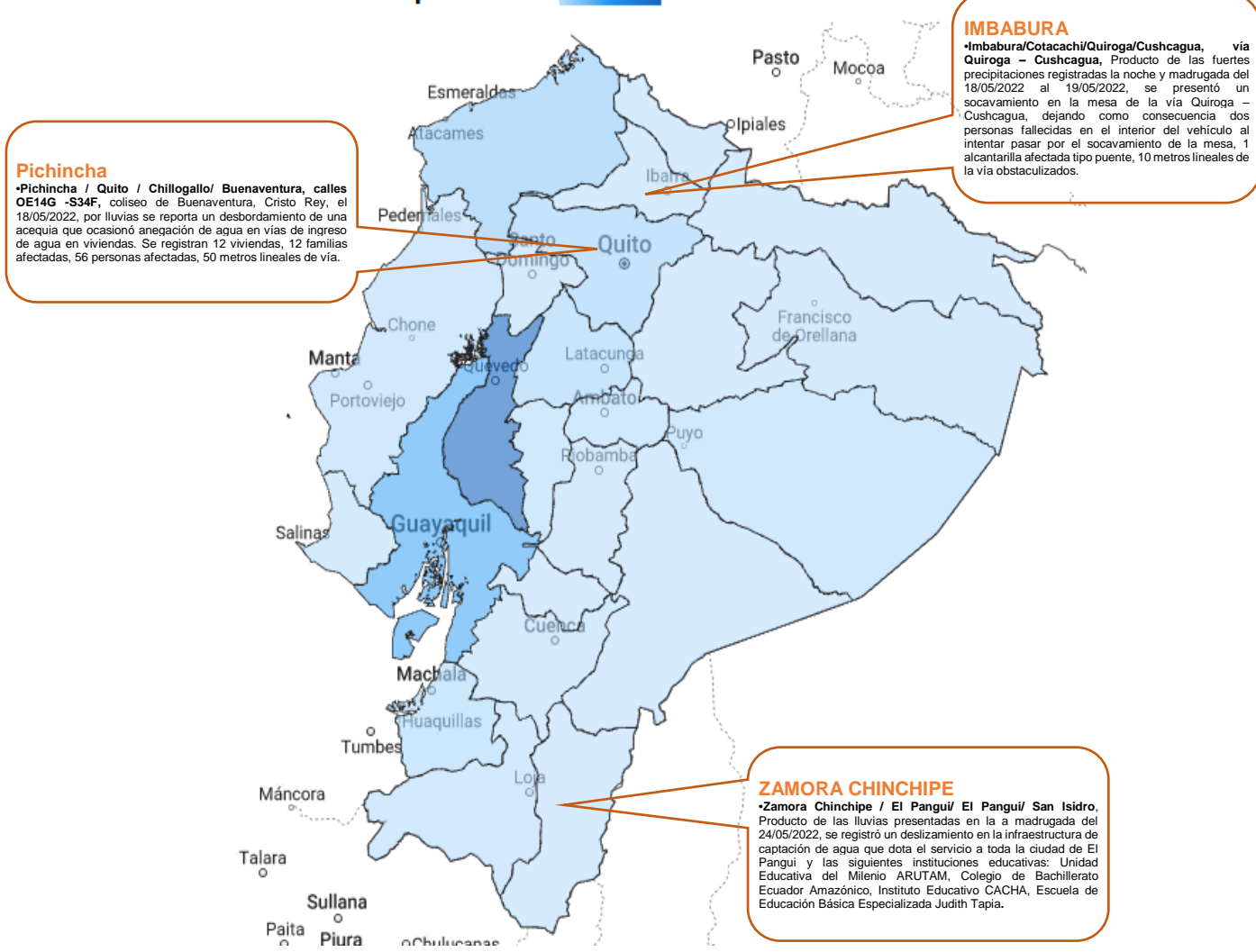
6. Alojamientos temporales activos

PROVINCIA	CANTÓN	PARROQUIA	NOMBRE DEL SITIO DE ALOJAMIENTO TEMPORAL	PERSONAS ALOJADAS	FAMILIAS ALOJADAS
Azuay	Cuenca	Monay	Casa Comunal	14	4
	Girón	Girón	Coliseo Esteban Lucero	12	3
Bolívar	Chimbo	San José de Chimbo	Escuela del Tejar	5	1
El Oro	Pasaje	Uzhcurrumi	Unidad Educativa Antonio José de Sucre	6	1
	Zaruma	Malvas	Refugio Temporal	1	1
Loja	Chaguarpamba	Chaguarpamba	Casa Comunal El Castillo	2	1
			Escuela México	4	1
	Espíndola	Jimbura	Unidad Educativa Diego Vaca De Vega	3	1
	Loja	Carigan	Campamento Multinacional	5	1
	Olmedo	Olmedo	Escuela Ignacio de Veintimilla	3	2
	Pindal	Pindal	Casa del Peregrino	5	1
Pichincha	Quito	Chillogallo	Albergue temporal de la administración zonal Quitumbe	5	1
Santa Elena	Santa Elena	Chanduy	Casa comunal Sucre	8	1
TOTAL				73	19

Fuente: Unidades de Monitoreo - SNDGR. 01/06/2022 12:30

7. Mapa referencial de eventos peligrosos y detalle de eventos de mayor impacto

Personas Impactadas 3 19.339



Informe Nro. 115 - Época Lluviosa del 01 de enero al 01 de junio de 2022

Fecha y Hora de actualización: miércoles, 01 de junio de 2022 - 16:58:15 / Página 10 de 13

8. Anexo - Detalle de afectaciones a nivel cantonal

Provincia	Cantón	No. Evento	Fallecidos	Heridos	Personas afectadas	Familias afectadas	Personas Damnificadas	Familias Damnificadas	Viviendas Afectadas	Viviendas Destruídas	U. Educativos Afectadas	C. Salud Afectados	Puentes Afectados	Puentes Destruídos	Bienes Públicos Afectados	Bienes Públicos Destruídos	Bienes Privados Afectados	Bienes Privados Destruídos	Metros Vías afectadas	Ha Cultivo Afectados	Ha Cultivo Perdidos
Azuay	Camilo Ponce Enriquez	7	0	0	40	10	0	0	10	0	0	1	1	0	0	0	4	0	0	0	0
	Cuenca	17	5	7	37	8	44	16	55	11	0	0	0	0	1	27	4	1	7505	0	0
	Giron	21	0	0	35	9	12	3	8	1	0	0	0	1	2	0	1	0	780	0	0
	Gualaceo	2	0	0	4	1	0	0	1	0	0	0	0	0	0	0	0	0	50	0	0
	Oña	4	0	0	1	0	0	0	0	0	0	0	0	0	0	1	0	0	140	0	0
	Paute	4	0	0	47	9	0	0	15	0	0	0	0	0	0	0	5	0	500	0	0
	Pucara	3	0	0	0	0	0	0	0	0	0	0	0	0	0	0	0	0	180	0	0
	Santa Isabel	4	0	0	45	8	19	7	8	6	0	0	3	1	3	4	7	0	320	0	0
Total Azuay		62	5	7	209	45	75	26	97	18	0	1	4	2	6	32	21	1	9475	0	0
Bolívar	Caluma	4	0	0	278	70	0	0	2	0	0	0	2	1	5	0	10	16	215	180	25
	Chillanes	15	0	0	0	0	0	0	0	0	0	0	0	0	1	0	2	0	652	0	0
	Chimbo	17	0	0	16	4	0	0	4	0	0	0	0	0	3	0	0	0	1218	0	0
	Echeandía	4	0	0	40	10	0	0	0	0	0	0	1	0	0	1	0	0	45	10	5
	Guaranda	42	0	0	104	23	6	1	10	2	2	0	0	1	1	0	2	0	4116	10	20
	Las Naves	11	0	0	20	5	0	0	0	0	1	0	0	0	3	3	1	0	23	50	9
	San Miguel	29	0	0	29	9	6	2	8	2	0	0	1	0	3	0	1	0	1330	6	0
Total Bolívar		122	0	0	487	121	12	3	24	4	3	0	4	2	16	4	16	16	7599	256	59
Cañar	Azogues	6	0	0	20	7	8	2	12	4	0	0	1	1	2	2	1	0	80	0	0
	Biblián	6	0	0	16	5	0	0	8	0	0	0	0	2	1	3	0	0	178	0	0
	Cañar	11	0	0	0	0	0	0	0	0	0	0	0	1	0	0	0	0	420	0	0
	La Troncal	1	0	0	0	0	0	0	0	0	0	0	0	0	0	0	0	0	40	0	0
	Suscal	1	0	0	0	0	0	0	0	0	0	0	0	0	0	0	0	0	25	0	0
Total Cañar		25	0	0	36	12	8	2	20	4	0	0	1	4	3	5	1	0	743	0	0
Carchi	Espejo	1	0	0	0	0	0	0	0	0	0	0	0	0	0	0	0	0	15	0	0
	Mira	2	0	0	0	0	0	0	0	0	0	0	0	0	0	0	0	0	45	0	0
	San Pedro De Huaca	1	0	0	0	0	0	0	0	0	0	0	0	0	0	0	0	0	15	0	0
	Tulcán	7	0	0	77	14	7	1	9	1	0	0	0	0	0	0	0	0	125	0	0
Total Carchi		11	0	0	77	14	7	1	9	1	0	0	0	0	0	0	0	0	200	0	0
Chimborazo	Alausí	30	0	2	44	15	4	1	9	1	1	0	0	0	1	0	1	0	1895	0	0
	Chunchi	5	0	0	0	0	2	1	0	1	0	0	0	0	0	0	0	0	105	0	0
	Colta	5	0	0	0	0	0	0	0	0	0	0	0	0	0	0	0	0	47	163	0
	Cumandá	4	0	0	0	0	0	0	0	0	0	0	0	0	0	0	0	0	1195	0	0
	Guamote	6	1	0	55	12	0	0	12	0	0	0	0	0	0	0	0	0	215	0	0
	Guano	3	0	0	0	0	0	0	0	0	0	0	0	0	0	0	0	0	50	0	0
	Pallatanga	13	0	0	8	2	0	0	2	0	0	0	0	0	0	0	2	0	334	0	0
	Penipe	1	0	0	0	0	0	0	0	0	0	0	0	0	0	0	0	0	100	0	0
	Riobamba	3	0	0	1	1	0	0	0	1	0	0	3	0	0	0	0	0	3025	0	0
Total Chimborazo		70	1	2	108	30	6	2	23	3	1	0	3	0	1	0	3	0	6966	163	0
Cotopaxi	La Maná	7	0	0	495	127	7	1	0	1	0	0	1	0	0	0	0	0	5285	324	143
	Latacunga	7	0	0	6	2	0	0	3	0	0	0	0	0	0	0	1	0	505	0	0
	Pangua	6	0	0	284	71	24	6	0	8	1	0	0	0	0	0	2	0	2315	0	0
	Pujilí	18	0	0	246	81	342	101	52	83	0	0	0	0	3	0	0	0	2632	0	2
	Sigchos	17	1	0	95	37	20	5	4	5	0	0	0	0	2	2	0	0	5380	122	0
Total Cotopaxi		55	1	0	1126	318	393	113	59	97	1	0	1	0	5	2	3	0	16117	446	145
El Oro	Atahualpa	6	0	0	0	0	3	1	0	1	0	0	0	0	0	0	0	0	130	0	0
	Balsas	3	0	0	0	0	0	0	0	0	0	0	0	0	0	0	0	0	70	0	0
	Chilla	15	0	0	55	16	24	7	22	0	0	0	0	0	1	0	0	0	340	0	0
	El Guabo	5	1	0	313	76	0	0	83	0	0	0	0	0	1	0	0	0	0	0	39
	Las Lajas	3	1	0	0	0	0	0	0	0	0	0	0	0	0	0	0	0	35	0	0

Informe Nro. 115 - Época Lluviosa del 01 de enero al 01 de junio de 2022

Fecha y Hora de actualización: miércoles, 01 de junio de 2022 - 16:58:15 / Página 11 de 13

Provincia	Cantón	No. Evento	Fallecidos	Heridos	Personas afectadas	Familias afectadas	Personas Damnificadas	Familias Damnificadas	Viviendas Afectadas	Viviendas Destruídas	U. Educativos Afectadas	C. Salud Afectados	Puentes Afectados	Puentes Destruídos	Bienes Públicos Afectados	Bienes Públicos Destruídos	Bienes Privados Afectados	Bienes Privados Destruídos	Meios vías afectadas	Ha Cultivo Afectados	Ha Cultivo Perdidos
El Oro	Machala	6	0	0	111	33	0	0	31	0	0	0	0	0	0	0	0	0	15	0	0
	Pasaje	23	0	0	285	77	10	8	76	2	0	0	1	0	7	1	1	2	332	4	0
	Piñas	43	0	0	84	22	11	2	23	0	0	0	0	0	3	1	1	0	773	0	0
	Portovelo	11	0	2	9	1	0	0	1	0	0	0	0	0	1	1	0	0	1106	0	0
	Santa Rosa	2	2	0	0	0	4	1	0	1	0	0	0	0	0	0	0	0	0	0	0
	Zaruma	34	0	0	52	16	11	3	9	2	0	0	0	0	6	0	0	0	609	0	0
	Total El Oro		151	4	2	909	241	63	22	245	6	0	0	1	0	19	3	2	2	3410	4
Esmeraldas	Atacames	2	0	0	0	0	0	0	0	0	0	0	0	0	0	0	0	0	150	0	0
	Eloy Alfaro	6	0	0	2260	565	0	0	565	0	0	0	0	0	0	0	0	0	0	0	0
	Esmeraldas	20	0	1	30	10	0	0	9	0	0	0	0	0	0	0	0	0	550	0	0
	Muisne	6	0	0	20	5	0	0	46	0	0	1	0	1	0	0	0	0	200	0	0
	Quinindé	8	0	0	404	93	0	0	93	0	0	1	0	0	3	0	0	0	40	0	0
	Rioverde	4	0	0	0	0	10	1	0	1	0	0	0	0	0	0	0	0	15	0	0
	San Lorenzo	5	1	0	0	0	17	13	4	2	0	0	0	0	0	0	0	1	0	0	0
Total Esmeraldas		51	1	1	2714	673	27	14	717	3	0	2	0	1	3	0	0	1	955	0	0
Guayas	Alfredo Baquerizo Moreno (Juján)	3	0	0	2615	740	3	1	740	1	0	0	0	0	0	0	0	0	0	0	0
	Balao	1	0	0	1200	900	162	46	123	0	0	0	0	0	0	0	14	0	0	10	0
	Balzar	2	0	0	749	251	0	0	218	0	0	0	0	0	0	0	0	0	0	0	0
	Coronel Marcelino Maridueña	1	0	0	0	0	0	0	0	0	0	0	0	0	0	0	0	0	0	240	0
	Daule	10	0	0	1050	306	6	1	306	1	5	0	0	0	0	0	0	0	0	0	0
	Durán	3	0	0	0	0	0	0	0	0	0	0	0	0	0	0	0	0	3	0	0
	El Empalme	6	0	0	54	13	9	2	13	2	0	0	0	0	0	0	0	0	6	0	0
	El Triunfo	4	0	0	0	0	0	0	0	0	0	0	1	0	0	0	0	0	28	0	0
	General Antonio Elizalde (Bucay)	5	0	0	39	9	0	0	9	0	1	0	0	0	0	0	0	0	50	0	0
	Guayaquil	34	0	0	117	25	23	5	25	5	8	0	0	0	0	0	0	0	8	0	0
	Isidro Ayora	1	0	0	0	0	0	0	0	0	0	0	0	0	0	0	0	0	0	0	0
	Lomas De Sargentillo	4	0	0	10	2	1	1	2	1	1	0	0	0	0	0	0	0	0	0	0
	Milagro	5	0	0	37	14	0	0	10	0	0	0	0	0	0	0	0	0	0	0	0
	Nobol	4	0	0	2	1	0	0	1	0	0	0	0	0	1	0	0	0	100	0	0
	Pedro Carbo	4	0	0	0	0	0	0	0	0	1	0	0	0	0	0	0	0	5	0	0
	Playas	1	0	0	0	0	0	0	0	0	0	0	0	0	0	0	0	0	0	0	0
	Salitre (Urbina Jado)	9	0	0	286	99	0	0	51	0	2	0	0	0	3	0	0	0	181	3	0
	Samborondón	1	0	0	0	0	8	2	0	1	0	0	0	0	0	0	0	0	0	0	0
	San Jacinto De Yaguachi	1	0	0	0	0	0	0	0	0	0	0	0	0	0	0	0	0	60	0	0
Santa Lucía	12	0	0	721	205	1	1	198	1	0	0	0	0	0	0	0	0	200	1251	0	
Simón Bolívar	3	0	0	181	48	0	0	47	0	0	0	0	0	0	0	0	0	0	0	0	
Total Guayas		114	0	0	7061	2613	213	59	1743	12	18	0	1	0	4	0	14	0	641	1504	0
Imbabura	Antonio Ante	2	0	0	0	0	0	0	0	0	0	0	1	0	0	0	0	0	65	0	0
	Cotacachi	16	2	0	17	11	0	0	9	0	1	0	2	0	4	0	0	0	270	0	0
	Ibarra	10	1	0	8	1	0	0	1	0	0	0	0	0	0	0	0	0	290	1	0
	Otavalo	6	0	0	0	0	0	0	0	0	0	0	1	0	0	0	0	0	145	0	0
	San Miguel De Urquí	2	0	0	8	3	0	0	2	0	0	0	0	0	0	0	0	0	0	0	0
Total Imbabura		36	3	0	33	15	0	0	12	0	1	0	4	0	4	0	0	770	1	0	
Loja	Calvas	6	0	0	5	1	0	0	1	0	1	0	0	0	0	0	0	0	115	0	0
	Catamayo	9	1	2	66	14	6	3	14	3	0	0	1	0	0	0	1	0	225	14	0
	Celica	4	0	0	5	2	0	0	2	0	1	0	0	0	0	0	0	0	30	0	0
	Chaguarpamba	10	0	0	45	12	2	1	17	1	0	0	0	0	0	0	0	0	240	0	0
	Espíndola	4	0	0	74	16	0	0	26	0	1	0	0	0	0	0	0	0	65	0	0
	Gonzanamá	1	0	0	0	0	0	0	0	0	0	0	0	0	0	0	0	0	30	0	0
Total Loja		30	1	1	107	28	43	10	31	10	0	0	1	4	2	5	0	595	2	0	

Informe Nro. 115 - Época Lluviosa del 01 de enero al 01 de junio de 2022

Fecha y Hora de actualización: miércoles, 01 de junio de 2022 - 16:58:15 / Página 12 de 13

Provincia	Cantón	No. Evento	Fallecidos	Heridos	Personas afectadas	Familias afectadas	Personas Damnificadas	Familias Damnificadas	Viviendas Afectadas	Viviendas Destruídas	U. Educativos Afectados	C. Salud Afectados	Puentes Afectados	Puentes Destruídos	Bienes Públicos Afectados	Bienes Públicos Destruídos	Bienes Privados Afectados	Bienes Privados Destruídos	Meios vías afectadas	Ha Cultivo Afectados	Ha Cultivo Perdidos	
	Olmedo	3	0	0	17	4	7	3	4	1	0	0	0	0	0	0	0	0	0	0	0	
	Paltas	4	0	0	0	0	0	0	0	0	1	0	0	0	0	0	0	0	35	0	0	
	Pindal	1	0	0	8	2	0	0	2	0	0	0	0	0	0	0	0	0	0	0	0	
	Puyango	2	0	0	0	0	0	0	0	0	0	0	0	0	1	0	0	0	70	0	0	
	Quilanga	5	0	0	24	7	0	0	8	0	1	0	1	0	0	1	0	0	40	0	0	
	Saraguro	5	0	0	0	0	0	0	0	0	0	0	0	0	0	0	0	0	140	0	0	
Total Loja		84	2	3	351	86	58	17	105	15	5	0	2	1	5	3	6	0	1585	16	0	
Los Ríos	Baba	6	0	0	1536	397	0	0	397	0	0	0	0	0	0	0	0	0	0	0	0	
	Babahoyo	25	0	0	11657	3037	0	0	2943	0	0	0	1	0	1	0	0	0	3500	457	405	
	Buena Fé	3	0	0	10	2	15	2	1	1	0	0	0	0	0	0	0	0	0	0	3	0
	Mocache	1	0	0	464	112	0	0	76	0	0	0	0	0	0	0	0	0	0	0	29	17
	Montalvo	4	0	0	967	240	0	0	172	0	0	0	0	0	1	0	0	1	0	322	225	
	Palenque	4	0	0	322	81	0	0	6	0	0	0	0	0	0	0	0	0	0	198	46	
	Puebloviejo	6	0	0	243	60	0	0	57	0	0	0	0	0	0	0	0	0	0	4	0	
	Quevedo	7	0	0	821	222	0	0	223	0	0	0	0	0	0	0	0	0	30	0	0	
	Quinsaloma	4	0	0	591	140	2	1	107	1	0	0	1	0	0	0	0	0	270	80	6	
	Urdaneta	17	0	0	1106	283	0	0	197	0	0	0	0	0	0	0	1	0	0	264	1	
	Valencia	6	0	0	920	230	0	0	179	0	0	0	1	0	0	0	0	0	125	33	31	
	Ventanas	3	0	0	335	114	0	0	82	0	0	0	0	0	0	0	0	0	10	24	16	
	Vinces	7	0	0	350	104	0	0	100	0	0	0	0	0	0	0	0	0	0	4	1	
Total Los Ríos		93	0	0	19322	5022	17	3	4540	2	0	0	3	0	2	0	1	1	3935	1418	748	
Manabí	Bolívar	3	0	0	35	8	4	1	8	1	0	0	0	0	0	0	0	0	0	0	0	
	Chone	6	0	0	32	6	0	0	5	1	0	0	0	0	0	0	0	0	30	0	0	
	El Carmen	1	0	0	0	0	0	0	0	0	1	0	0	0	0	0	0	0	0	0	0	
	Flavio Alfaro	4	0	0	61	18	0	0	18	0	0	0	0	0	0	0	0	0	90	0	0	
	Manta	10	0	0	196	47	0	0	47	0	1	0	0	0	0	0	0	0	0	0	0	
	Olmedo	2	0	0	0	0	3	1	0	1	0	0	0	0	0	0	0	0	32	0	0	
	Paján	6	0	0	1	1	14	3	1	3	2	0	0	0	0	0	0	0	0	0	0	
	Pedernales	2	0	0	25	5	0	0	5	0	0	0	0	0	0	0	0	0	10	0	0	
	Portoviejo	7	0	0	81	19	0	0	19	0	1	0	0	0	0	0	0	0	30	0	0	
	Santa Ana	3	0	0	0	0	6	2	0	1	0	0	0	0	1	0	0	0	40	0	0	
	Sucre	1	0	0	0	0	0	0	0	0	0	0	0	0	0	0	0	0	30	0	0	
Total Manabí		45	0	0	431	104	27	7	103	7	5	0	0	0	1	0	0	0	262	0	0	
Morona Santiago	Gualaquiza	6	0	0	12	3	0	0	2	1	0	0	0	0	0	0	0	0	78	0	0	
	Limón Indanza	5	0	0	0	0	0	0	0	0	0	0	0	0	0	0	0	0	196	0	0	
	Logroño	3	0	0	5	1	0	0	1	0	0	0	0	0	0	0	0	0	25	0	0	
	Morona	9	0	0	12	3	0	0	6	0	1	0	0	0	1	0	0	0	295	0	0	
	San Juan Bosco	1	0	0	0	0	0	0	0	0	0	0	0	0	0	0	0	0	66	0	0	
	Sucúa	3	0	0	0	0	0	0	0	0	1	0	0	0	1	0	0	0	13	0	0	
	Taisha	1	0	0	1	1	0	0	1	0	0	0	0	0	1	0	0	0	0	0	0	
	Tiwintza	1	0	0	0	0	0	0	0	0	0	0	0	0	0	0	0	0	20	0	0	
Total Morona Santiago		29	0	0	30	8	0	0	10	1	2	0	0	0	3	0	0	0	693	0	0	
Napó	Archidona	5	0	0	0	0	0	0	1	0	0	0	0	0	1	0	0	0	50	0	0	
	Carlos Julio Arosemena Tola	5	0	0	0	0	0	0	0	0	0	0	0	0	0	0	0	0	175	0	0	
	El Chaco	4	0	0	3	1	0	0	0	0	0	0	0	0	2	0	0	0	70	2	0	
	Quijos	5	0	0	0	0	0	0	0	0	0	0	0	0	0	0	0	0	180	0	0	
	Tena	8	0	0	0	2	0	0	3	0	0	0	1	0	0	0	0	1	28	0	0	
Total Napó		27	0	0	3	3	0	0	4	0	0	0	1	0	3	0	0	1	503	2	0	
Orellana	Francisco de Orellana	11	0	0	100	20	0	0	21	0	0	0	0	0	2	0	0	0	78	0	0	
	La Joya De Los Sachas	4	0	0	0	0	0	0	0	0	0	0	0	0	0	0	0	0	0	0	0	

Informe Nro. 115 - Época Lluviosa del 01 de enero al 01 de junio de 2022

Fecha y Hora de actualización: miércoles, 01 de junio de 2022 - 16:58:15 / Página 13 de 13

Provincia	Cantón	No. Evento	Fallecidos	Heridos	Personas afectadas	Familias afectadas	Personas Damnificadas	Familias Damnificadas	Viviendas Afectadas	Viviendas Destruídas	U. Educativos Afectados	C. Salud Afectados	Puentes Afectados	Puentes Destruídos	Bienes Públicos Afectados	Bienes Públicos Destruídos	Bienes Privados Afectados	Bienes Privados Destruídos	Meios vías afectadas	Ha Cultivo Afectados	Ha Cultivo Perdidos
Total Orellana		15	0	0	100	20	0	0	21	0	0	0	0	0	2	0	0	0	78	0	0
Pastaza	Arajuno	3	0	0	317	137	0	0	0	3	0	0	0	0	0	0	0	0	15	0	0
	Mera	2	0	0	0	0	0	0	0	0	0	0	0	0	0	0	0	0	20	0	0
	Pastaza	12	0	0	242	54	26	5	14	3	0	0	0	0	0	0	0	0	700	0	0
Total Pastaza		17	0	0	559	191	26	5	14	6	0	0	0	0	0	0	0	0	735	0	0
Pichincha	Cayambe	8	0	0	21	5	0	0	5	0	1	0	0	0	1	0	1	0	88	0	0
	Mejía	65	0	4	427	65	0	2	15	0	1	0	1	0	3	4	14	0	1459	0	0
	Pedro Moncayo	4	0	0	1	0	0	0	1	0	1	0	0	0	0	0	0	0	40	0	0
	Puerto Quito	4	0	0	1	0	0	0	0	0	0	0	1	0	0	0	1	0	63	0	0
	Quito	211	33	69	862	230	407	104	102	9	3	0	1	0	64	43	89	15	8639	0	0
	Rumiñahui	17	0	6	105	30	0	0	46	0	3	0	1	0	5	0	15	0	180	0	0
	San Miguel De Los Bancos	9	0	0	12	3	0	0	3	0	0	0	1	0	2	0	0	0	156	0	0
Total Pichincha		318	33	79	1429	333	407	106	172	9	9	0	5	0	75	47	120	15	10625	0	0
Santa Elena	La Libertad	3	0	1	22	5	0	0	1	0	0	0	0	0	0	0	1	0	0	0	0
	Salinas	2	0	0	0	0	0	0	0	0	0	0	0	0	0	0	0	0	0	0	0
	Santa Elena	8	0	1	164	249	0	0	84	0	0	0	0	0	1	0	1	0	5	0	0
Total Santa Elena		13	0	2	186	254	0	0	85	0	0	0	0	1	0	2	0	5	0	0	
Santo Domingo De Los Tsáchilas	La Concordia	5	0	0	37	8	5	2	10	0	0	0	0	0	0	0	0	0	15	0	0
	Santo Domingo	33	0	2	177	39	16	2	40	1	0	0	0	1	2	0	1	1	2455	0	0
Total Santo Domingo De Los Tsáchilas		38	0	2	214	47	21	4	50	1	0	0	0	1	2	0	1	1	2470	0	0
Sucumbios	Gonzalo Pizarro	1	0	0	0	0	0	0	0	0	0	0	0	0	0	0	0	0	0	0	0
	Lago Agrio	1	0	0	25	0	0	0	0	0	0	0	0	0	0	0	0	0	0	0	0
Total Sucumbios		2	0	0	25	0	0	0	0	0	0	0	0	0	0	0	0	0	0	0	0
Tungurahua	Ambato	11	0	0	1536	385	0	0	3	0	0	0	0	0	0	0	0	0	2310	117	30
	Baños De Agua Santa	3	0	0	0	0	0	0	0	0	0	0	0	0	0	0	0	0	57	0	0
	Cevallos	1	0	0	180	45	0	0	0	0	0	0	0	0	0	0	0	0	0	6	1
	Mocha	1	0	0	268	67	0	0	0	0	0	0	0	0	0	0	0	0	0	7	4
	San Pedro De Pelileo	1	0	0	0	0	0	0	0	0	0	0	0	0	0	0	0	0	15	0	0
	Santiago De Pillaro	6	0	0	344	86	0	0	1	0	0	0	0	0	0	0	0	0	578	19	0
	Tisaleo	1	0	0	100	25	0	0	0	0	0	0	0	0	0	0	0	0	0	5	0
Total Tungurahua		24	0	0	2428	608	0	0	4	0	0	0	0	0	0	0	0	0	2960	153	34
Zamora Chinchipe	Chinchipe	3	0	0	8	1	0	0	1	0	1	0	0	0	0	0	0	0	50	0	0
	El Pangui	2	0	0	4	1	0	0	1	0	0	0	0	0	0	0	0	0	0	0	0
	Nangaritza	1	0	0	8	2	0	0	2	0	0	0	0	0	0	0	0	0	70	0	0
	Palanda	1	0	0	0	0	0	0	0	0	0	0	0	0	0	0	0	0	10	0	0
	Paquisha	2	1	2	0	0	0	0	0	1	0	0	0	0	0	0	0	0	20	0	0
	Yantzaza	1	0	0	3	1	0	0	1	0	0	0	0	0	0	0	0	0	0	0	0
	Zamora	6	0	0	0	0	0	0	0	0	0	0	1	2	0	0	0	0	60	0	0
Total Zamora Chinchipe		16	1	2	23	5	0	0	5	1	1	0	1	2	0	0	0	0	210	0	0
Suma total		1418	51	100	37861	10763	1360	384	8062	190	46	3	31	13	155	96	190	38	70937	3962	1025

Elaborado por: Analistas de Turno 24/7 - Sala de Situación y Monitoreo
Aprobado por: Director de Monitoreo de Eventos Adversos
Emitido por: Operador Nacional de Turno 24/7 - Sala de Situación y Monitoreo Samborondón