

Informe Nro. 131 - Época Lluviosa del 01 de enero al 17 de junio de 2022

Fecha y Hora de actualización: viernes, 17 de junio de 2022 - 17:19:24 / Página 1 de 12

1. Identificación del evento peligroso



Situación peligrosa:	Eventos por lluvias
Localización:	A nivel nacional
Fecha de inicio de situación peligrosa:	Desde 01 de enero al 16 de junio de 2022
Descripción de la situación actual:	De acuerdo al monitoreo realizado, durante el periodo antes mencionado, en 166 cantones, se han registrado 1.484 eventos peligrosos por lluvias. Las provincias con mayores afectaciones a personas son: Los Ríos, Guayas, Esmeraldas, Tungurahua, Pichincha, Cotopaxi, Pastaza y El Oro.

2. Estado de ríos

En el seguimiento realizado por las Unidades de Monitoreo del SNGRE, al momento no se reportan ríos desbordados, ni con tendencia a aumentar de nivel.

3. Afectaciones por eventos peligrosos – Resumen

Desde el 01 de enero del 2022 hasta la presente fecha, por lluvias se han registrado los siguientes eventos:

PROVINCIA	ALUVIÓN	COLAPSO ESTRUCTURAL	DESIZAMIENTO	GRANIZADA	HELADA	HUNDIMIENTO	INUNDACIÓN	SOCAVAMIENTO	TORRENTA ELÉCTRICA	VENDAVAL	TOTAL
Azuay	1	6	36			3	14	2			62
Bolívar	3	7	82			6	16	8			122
Cañar	1	4	12				5	5			27
Carchi	1		10							1	12
Chimborazo	14	1	36	3			7	4	1	2	68
Cotopaxi	12	3	23			2	12	5			57
El Oro	6	2	105			6	24	8			151
Esmeraldas	1	6	20			1	24	2			54
Guayas		28	10				46	15		15	114
Imbabura	4	2	25				3	5			39
Loja	10	5	59			2	9	1		1	87
Los Ríos		4					80	3		6	93
Manabí	1	5	5			3	22	2		7	45
Morona Santiago	1		14				8	3		3	29
Napo	2		22				6	1		1	32
Orellana		2	6			1	6	2		2	19
Pastaza		1	3				13			1	18
Pichincha	7	44	258	2		1	41	5	3	1	362
Santa Elena		3	1				8	1			13
Santo Domingo De Los Tsáchilas	1	5	20				11				37
Sucumbios			1				1				2
Tungurahua	4	1	4	2	11			1	1		24
Zamora Chinchipe	1	4	10				1	1			17
Suma total	70	133	762	7	11	25	357	74	5	40	1484

Fuente: Unidades de Monitoreo - SNDGR. 17/06/2022 14:30

Producto de los eventos descritos en la tabla anterior, se han registrado las siguientes afectaciones:

Afectación a Personas:



Fallecidos: 51



Personas afectadas: 38.466



Heridos: 106



Personas damnificadas: 1.402





Informe Nro. 131 - Época Lluviosa del 01 de enero al 17 de junio de 2022

Fecha y Hora de actualización: viernes, 17 de junio de 2022 - 17:19:24 / Página 2 de 12







Afectación a Viviendas:

	Viviendas afectadas:	8.090		Viviendas destruidas:	193
---	----------------------	-------	---	-----------------------	-----

Afectación a servicios básicos esenciales e infraestructura:

	Vías afectadas (metros lineales):			Superficie agrícola (hectáreas):	
	Primer orden:	27.280		Afectación parcial:	3.963
	Segundo orden	14.989		Afectación total o pérdida:	1.025
	Tercer orden	29.337		Total de superficie agrícola impactada:	4.988
	<u>Total vías afectadas:</u>	<u>71.606</u>			
	Puentes afectados:	38		Puentes destruidos:	13

Otras afectaciones

	Bienes públicos afectados:	163		Bienes privados afectados:	201
	Bienes públicos destruidos:	96		Bienes privados destruidos:	40
	Unidades Educativas afectadas:	51		Unidades de Salud afectadas:	3

Fuente: Unidades de Monitoreo - SNDGR, 17/06/2022 14:30

Detalle de afectaciones por provincias:

Provincia	No. Evento	Fallecidos	Heridos	Personas afectadas	Familias afectadas	Personas Damnificadas	Familias Damnificadas	Viviendas Afectadas	Viviendas Destruidas	Establecimientos Educativos Afectados	Centros De Salud Afectados	Puentes Afectados	Puentes Destruidos	Bienes Públicos Afectados	Bienes Públicos Destruidos	Bienes Privados Afectados	Bienes Privados Destruidos	Metros Lineales De Vías Afectadas	Ha Cultivo Afectados	Ha Cultivo Perdidos
Azuay	62	5	7	209	45	75	26	98	18	0	1	4	2	6	32	21	1	9475	0	0
Bolívar	122	0	0	491	121	12	3	24	4	3	0	4	2	16	4	16	16	7599	256	59
Cañar	27	0	0	63	21	8	2	30	4	0	0	8	4	4	5	2	0	883	0	0
Carchi	12	0	0	77	14	7	1	9	1	0	0	0	0	0	0	0	0	210	0	0
Chimborazo	68	1	2	109	31	6	2	24	3	1	0	3	0	1	0	3	0	6816	163	0
Cotopaxi	57	1	0	1126	318	398	114	59	98	1	0	1	0	5	2	3	1	16239	446	145
El Oro	151	4	2	909	241	63	22	245	6	0	0	1	0	19	3	2	2	3410	4	39
Esmeraldas	54	1	1	2714	673	27	14	717	3	0	2	0	1	3	0	0	1	955	0	0
Guayas	114	0	0	7061	2613	213	59	1743	12	18	0	1	0	4	0	14	0	641	1504	0
Imbabura	39	3	0	65	16	0	0	15	0	2	0	4	0	4	0	0	0	860	1	0
Loja	87	2	3	346	85	58	17	105	15	7	0	2	1	5	3	6	0	1585	16	0
Los Ríos	93	0	0	19322	5022	17	3	4540	2	0	0	3	0	2	0	1	1	3935	1418	748
Manabí	45	0	0	431	104	27	7	103	7	5	0	0	0	1	0	0	0	262	0	0
Morona Santiago	29	0	0	34	9	0	0	11	1	2	0	0	0	3	0	2	0	708	0	0
Napo	32	0	0	10	4	0	0	5	0	0	0	1	0	3	0	0	1	563	2	0
Orellana	19	0	0	100	20	0	0	21	0	1	0	0	0	3	0	0	0	101	0	0
Pastaza	18	0	0	1059	304	63	10	18	8	0	0	0	0	0	0	0	0	720	0	0
Pichincha	362	33	85	1464	343	407	106	180	9	10	0	5	0	81	47	128	16	11009	0	0
Santa Elena	13	0	2	186	254	0	0	85	0	0	0	0	0	1	0	2	0	5	0	0
Sto. Dom. De Los Tsáchilas	37	0	2	214	47	21	4	50	1	0	0	0	1	2	0	1	1	2430	0	0
Sucumbíos	2	0	0	25	4	0	0	0	0	0	0	0	0	0	0	0	0	40	0	0
Tungurahua	24	0	0	2428	608	0	0	3	0	0	0	0	0	0	0	0	0	2950	153	34
Zamora Chinchipe	17	1	2	23	5	0	0	5	1	1	0	1	2	0	0	0	0	210	0	0
Total	1484	51	106	38466	10902	1402	390	8090	193	51	3	38	13	163	96	201	40	71606	3963	1025

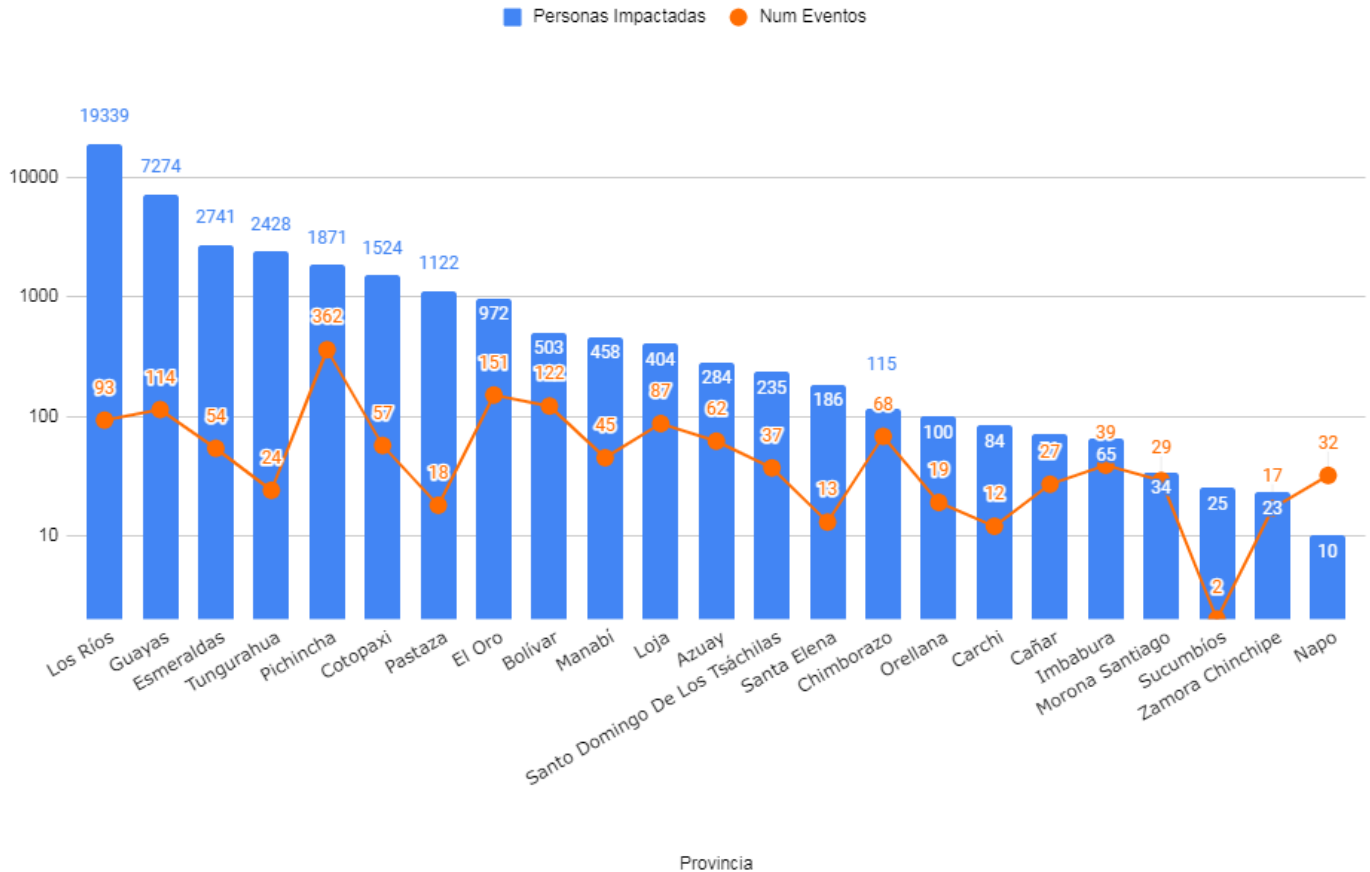
Para el detalle de afectaciones a nivel cantonal ([ver anexo](#))

Informe Nro. 131 - Época Lluviosa del 01 de enero al 17 de junio de 2022

Fecha y Hora de actualización: viernes, 17 de junio de 2022 - 17:19:24 / Página 3 de 12

A continuación, se presenta el gráfico de número de eventos y personas impactadas por provincia:

Num Eventos vs Personas Impactadas



Fuente: Unidades de Monitoreo - SNDGR, 17/06/2022 14:30
Personas impactadas incluye personas afectadas y damnificadas

A continuación, se presenta el detalle de personas fallecidas a causa de eventos relacionado con lluvias desde enero 2022:

Provincia	Cantón	Parroquia	Sector	Evento	Fecha del Evento	Personas Fallecidas	Descripción
Imbabura	Cotacachi	Quiroga	Cushcagua	Socavamiento	19/05/2022	2	Producto de las fuertes precipitaciones registradas la noche y madrugada del 18/05/2022 al 19/05/2022, se presentó un socavamiento en la mesa de la vía Quiroga - Cushcagua. Dejando como consecuencia dos personas fallecidas en el interior del vehículo.
Esmeraldas	San Lorenzo	Alto Tambo	Entre Lita y San Lorenzo	Aluvión	15/05/2022	1	Por el desbordamiento de la quebrada de Lita, el 15/05/2022 se produjo un aluvión que arrastró un vehículo con una persona atrapada. El 26/05/2022, Cuerpo de Bomberos de San Lorenzo encontró el cadáver de la persona desaparecida en la frontera con Colombia.
Pichincha	Quito	La Concepción	Jorge Erazo y Homero Salas	Colapso Estructural	07/05/2022	1	Por lluvias se suscitó el colapso del techo, de una cancha sintética, producto del cual resultaron dos personas heridas y una persona fallecida.
Pichincha	Quito	Cochapamba	San Carlos	Colapso Estructural	23/04/2022	1	Por inestabilidad de un talud por saturación de agua lluvia, se reportó el colapso de un muro de contención que provocó que tres personas quedarán atrapadas. En tareas de búsqueda y salvamento se reporta 2 personas heridas, 1 persona fallecida y 1 bien privado afectado (iglesia).
Imbabura	Ibarra	Lita	Vía Lita - Río Verde - San Francisco	Deslizamiento	18/04/2022	1	Debido a las lluvias registradas en los últimos días se registra 2 deslizamientos en la vía de tercer orden Lita - Río Verde - San Francisco, según el GAD Parroquial de Lita producto del segundo deslizamiento queda atrapado un camión con una persona fallecida.
Cotopaxi	Sigchos	Sigchos	Sector Gualligua	Aluvión	11/04/2022	1	A causa del represamiento del río Gualligua se produce un aluvión el mismo que arrastra a una persona (masculino de 78 años) que cuidaba su ganado en la ribera del río. El 13/04/2022 se encontró el cuerpo sin vida.
El Oro	Las Lajas	San Isidro	San Isidro	Inundación	31/03/2022	1	Se desbordó la quebrada San Isidro, donde se reportó una persona desaparecida quien fue arrastrada por la corriente. La persona fue encontrada sin signos vitales.

Informe Nro. 131 - Época Lluviosa del 01 de enero al 17 de junio de 2022

Fecha y Hora de actualización: viernes, 17 de junio de 2022 - 17:19:24 / Página 4 de 12

Azuay	Cuenca	Sayausí	km 12 vía Cuenca-Molleturo-Naranjal	Deslizamiento	27/03/2022	5	A causa de las lluvias, se suscitaron deslizamientos de material pétreo, hasta la fecha se han encontrado 5 personas fallecidas, las personas fueron arrastrados por el deslizamiento.
Zamora Chinchipe	Paquisha	Paquisha	Cungumi Alto, sector minero	Deslizamiento	19/03/2022	1	Por lluvias se produjo un deslizamiento de tierra, que destruyó una vivienda de construcción mixta donde se reportó una persona fallecida
Loja	Loja	Valle	El Valle	Inundación	15/03/2022	1	Por el aumento de la quebrada Chinguilanchi, se reportó una menor desaparecida CB, PPNN, FFAA, CINAT (Círculo Internacional de Auxiliadores Técnicos) y Gobernación realizaron las tareas de búsqueda y rescate de persona fallecida.
El Oro	El Guabo	Tendales Cab. En Puerto Tendales	El Naranjo	Inundación	07/03/2022	1	Producto del desbordamiento del río Chaguana y el socavamiento de un muro de escollera se reportó una persona que se encontraba dentro de su caudal y fue arrastrada por la corriente.
Loja	Catamayo	El Tambo	La Merced	Inundación	04/03/2022	1	El aumento de caudal de la quebrada La Merced causó una inundación. CB Catamayo verificó la novedad, colaboró en la evacuación de aguas anegadas y realizó tareas de búsqueda de la persona fallecida.
Pichincha	Quito	Belisario Quevedo	La Gasca	Aluvión	31/01/2022	28	Por lluvias se reportó el desbordamiento de la quebrada Tejado que provocó un aluvión, cuyo arrastre de vegetación, piedras y lodo afectó a varias personas.
Chimborazo	Guamote	Guamote	Chanchán Tío Cajas	Tormenta Eléctrica	25/01/2022	1	Debido a las condiciones atmosféricas cayó un rayo sobre una persona. Policía Nacional realizó el levantamiento del cuerpo.
Pichincha	Quito	Puembo	Av. Interoceánica y ruta viva, Ref. puente del Chiche	Vendaval	19/01/2022	3	Por vientos fuertes y falla técnica en la construcción (peso en la parte superior sin columnas fundidas) se reportó el colapso de una construcción metálica se reportaron 4 personas heridas y 3 personas fallecidas.
El Oro	Santa Rosa	Victoria	Dos Bocas	Inundación	05/01/2022	2	Debido a la creciente del río Saladillo, dos personas que se bañaban dentro su caudal fueron arrastradas por la fuerte corriente. Sus cuerpos fueron encontrados sin signos vitales.
Total:						51	

4. COE activados, casos representativos y acciones de respuesta

Por eventos relacionados con lluvias en el periodo del 01 de enero hasta la fecha, se han activado los siguientes COE:

9 COE Provinciales activados		
No.	Provincia	Fecha de activación
1	Cañar	21/04/2022
2	Azuay	28/03/2022
3	Zamora Chinchipe	07/03/2022
4	El Oro	06/03/2022
5	Loja	05/03/2022
6	Pichincha	20/02/2022
7	Cotopaxi	31/01/2022
8	Los Ríos	30/01/2022
9	Bolívar	31/01/2022

37 COE Cantonales activados:					
No.	Cantón	Fecha de activación	No.	Cantón	Fecha de activación
1	Azuay/Santa Isabel	22/04/2022	19	El Oro/ Piñas	08/03/2022
2	Cañar/Biblian	21/04/2022	20	Loja/Chaguarpamba	07/03/2022
3	Cañar/Azogues	21/04/2022	21	Bolívar/San Miguel	07/03/2022
4	Azuay/Paute	21/04/2022	22	Loja/Espíndola	06/03/2022
5	El Oro/Portovelo	04/04/2022	23	Cotopaxi/Latacunga	05/03/2022
6	El Oro/Zaruma	28/03/2022	24	Loja/Quilanga	04/03/2022
7	Azuay/Cuenca	28/03/2022	25	Loja/Catamayo	04/03/2022
8	Guayas/ Balzar	27/03/2022	26	Chimborazo/Alausí	04/03/2022
9	Bolívar/Echendia	21/03/2022	27	Azuay/Girón	22/02/2022
10	Bolívar/Caluma	20/03/2022	28	Pichincha/Rumiñahui	17/02/2022
11	Santa Elena/Santa Elena	17/03/2022	29	Pichincha / Mejía	11/02/2022
12	Loja/Loja	15/03/2022	30	El Oro/Chilla	08/02/2022
13	El Oro/ Pasaje	15/03/2022	31	Los Ríos/Quinsaloma	31/01/2022
14	Azuay/Pucara	14/03/2022	32	Los Ríos/Valencia	31/01/2022
15	Los Ríos/Babahoyo	12/03/2022	33	Pichincha/Quito	31/01/2022
16	Bolívar/Guaranda	12/03/2022	34	Cotopaxi/Sigchos	30/01/2022
17	Loja/Sozoranga	11/03/2022	35	Cotopaxi/La Maná	30/01/2022
18	Bolívar/Las Navas	10/03/2022	36	Cotopaxi/Pujilí	30/01/2022
			37	Guayas/Balao	28/01/2022

Informe Nro. 131 - Época Lluviosa del 01 de enero al 17 de junio de 2022

Fecha y Hora de actualización: viernes, 17 de junio de 2022 - 17:19:24 / Página 5 de 12

Asimismo, por eventos relacionados con lluvias, se han emitido las siguientes declaratorias de emergencias:

Declaratorias vigentes:

No	Fecha	Provincia	Cantón	Evento	Vigente hasta	Declaratoria de Emergencia
1	26/04/2022	Cañar	Biblián	Eventos de Época Lluviosa	26/07/2022	Declarar la situación de emergencia el cantón Biblián a causa del aumento de caudal del río Burgay
2	21/04/2022	Cañar	Azogues	Inundación	21/06/2022	Declarar la situación de emergencia el cantón Azogues a causa del aumento de caudal del río Burgay.
3	20/03/2021	Bolívar	Caluma	Eventos de Época Lluviosa	21/06/2022	Declarar en emergencia grave por época invernal en el cantón Caluma, a fin de mitigar los efectos causados por las fuertes lluvias en los diferentes sectores del cantón Caluma.

Declaratorias de emergencia **vigentes** relacionadas a eventos por lluvias por sectores:

No	Fecha	Provincia	Cantón	Evento	Vigente hasta	Declaratoria de Emergencia
1	05/05/2022	Azuay	Santa Isabel	Aluvión	05/07/2022	Declarar en estado de emergencia, las siguientes zonas: Topali, Gualdeleg, Corazari, Puertas del Río, La Atalaya, San Javier Alto, San Javier Bajo, Cataviña, Portovelo Grande, riberas del río Chatanco y sus efluentes Llaushari, Naranjos y Rircay hasta la unión con el río León, pertenecientes al cantón Santa Isabel, provincia del Azuay.
2	18/02/2022	Pichincha	Rumiñahui	Inundación y Deslizamiento	18/06/2022	Declarar en emergencia los sectores de Molinuco-San Agustín, Orejuela, Taxourco, Pullincati, El Taxo, Santa Rosa, Selva Alegre, Turucucho, San Nicolás, San Vicente; y, sus alrededores, por el desbordamiento de los siguientes ríos: Río Santa Clara, San Nicolás, Sambache, Pita, San Pedro, Capelo, Tinajillas, Cachaco, San Nicolás.
3	04/02/2022 2	Pichincha	Quito	Aluvión	-	Declaratoria de emergencia grave a la quebrada Guanga Huayco (El Tejado), y al sector de la parroquia Belisario Quevedo de La Comuna y La Gasca.

Declaratorias no vigentes:

No	Fecha	Provincia	Cantón	Evento	Declaratoria de Emergencia
1	07/01/2022	Azuay	Nabón	Deslizamiento	En concordancia con la alerta naranja por parte del SNGRE, extender por 60 días la declaratoria de emergencia debido a los macro deslizamientos en los barrios Rosas, Tamboloma, Bellavista y el Rosario ya que se encuentran activos.
2	30/01/2022	Cotopaxi	La Maná	Inundación	Declarar Situación de Emergencia al cantón La Maná, por las afectaciones concretas, inmediatas, imprevistas, probadas y objetivas, concentradas en la parroquia PUcayacu, el barrio 15 de Mayo, recinto el Toquillal y el sistema de agua potable, residuales y redes de alcantarillado del cantón La Maná.
3	31/01/2022	Los Ríos	Quinsaloma	Inundación	Declarar en estado de emergencia por época invernal el cantón Quinsaloma debido al desbordamiento de los ríos que causó afectaciones a varios recintos y la cabecera cantonal.
4	28/01/2022	Guayas	Balao	Inundación	Declarar por sesenta días (60) la emergencia en el cantón Balao, a consecuencia de la fuerte estación invernal que provocó el desbordamiento del río Balao.
5	02/02/2022	Cotopaxi	Pujilí	Inundación, Deslizamiento	Declarar en emergencia al cantón Pujilí, bajo circunstancias de fuerza mayor y caso fortuito producido por la fuerte temporada invernal en algunas parroquias como El Tingo, La Esperanza, Pilaló y Angamarca.
6	18/02/2022	Loja	Loja	Movimientos en masa	GAD cantonal declara situación de emergencia para mitigación a los sectores Ciudad Victoria y Héroes del Cenepa, para las afectaciones de las lluvias intensas que provocaron el desbordamiento de los ríos Malacatos y Zamora, provocando sobresaturación del suelo y los consecuentes movimientos en masa.
7	21/02/2022	Pichincha	-	Deslizamiento	Declarar en situación de emergencia, las vías de la provincia de Pichincha que se encuentran a cargo del GAD Provincial de Pichincha.
8	22/02/2022	Azuay	Girón	Colapso Estructural	Declarar en estado de emergencia por el colapso del puente sobre el río Chorro ubicado en la calle Arturo Sáenz en el sector de Pambadel del centro cantonal de Girón.
9	11/02/2022	Cotopaxi	Latacunga, Pujilí y La Maná	Inundación, Socavamiento y Deslizamiento	Declarar en emergencia el tramo de vía Latacunga - La Maná E-30 entre las abscisas 56+000 hasta la abscisa 120+000, de los cantones Pujilí y La Maná, de la provincia de Cotopaxi.
10	30/01/2022	Los Ríos	Valencia	Inundación	Declaratoria de emergencia por la época lluviosa en los sectores de: Palo Blanco, Poza Honda, Guamaní, Lulo de Ambugo, Valle Negro - 12 de Octubre, Las Burbujas, La Cadena de Arriba, Segunda y Tercera Banquera, Penizola y su vía de acceso - Puente Pantaloni.

Informe Nro. 131 - Época Lluviosa del 01 de enero al 17 de junio de 2022

Fecha y Hora de actualización: viernes, 17 de junio de 2022 - 17:19:24 / Página 6 de 12

No	Fecha	Provincia	Cantón	Evento	Declaratoria de Emergencia
11	04/03/2022	Imbabura	Ibarra	Deslizamiento	MTOP declara en emergencia el tramo Salinas - Lita, RVE E10, Abscisa 114+400, por los hechos imprevistos desencadenados por la pérdida de la estructura de la vía originado por el deslizamiento del talud, la cual inhabilitó el paso vehicular, convirtiéndose en un punto de alto riesgo y afectando a las zonas pobladas de las provincias de Imbabura, Carchi y Esmeraldas
12	04/02/2022	Cotopaxi	Sigchos	Inundación	Declaratoria de emergencia al sistema de agua potable de la ciudad de Sigchos.
13	05/03/2022	Loja	Quilanga	Deslizamientos y Colapso Estructural	Declarar en situación de emergencia por efectos del fuerte temporal invernal para atender la emergencia por las intensas lluvias en el cantón.
14	10/03/2022	Loja	Catamayo	Aluvión	Se declara el estado de emergencia sanitaria y vial por las afectaciones que se han presentado por la época invernal, a fin de solventar las emergencias suscitadas en el cantón
15	08/03/2022	Loja	Espíndola	Deslizamientos	Declarar en situación de emergencia por 30 días con la finalidad de realizar acciones pertinentes para prevenir, controlar, intervenir, y proteger a los habitantes del cantón Espíndola, por las consecuencias de la fuerte y difícil situación invernal. Con Fecha 08/04/2022 se extiende la declaratoria por 30 días más
16	08/03/2022	El Oro	Piñas	Deslizamientos	GAD cantonal declaró en Situación de Emergencia vial dentro del casco urbano.
17	14/03/2022	Azuay	Pucará	Deslizamiento	Situación de emergencia vial y sanitaria para enfrentar el desabastecimiento de agua potable y colapso de alcantarillado en toda la jurisdicción territorial del cantón Pucará, provincia de Azuay, atribuible a un caso fortuito, ya que por el fuerte temporal de lluvias que viene atravesando el cantón, ha provocado el deslizamiento provocando la obstaculización del tránsito en las vías que sirven de conexión al cantón Pucará y sus comunidades, y la falta de agua para consumo humano de la población.
18	15/03/2022	El Oro	Pasaje	Deslizamientos - Aluvión	GAD cantonal declaró en situación de emergencia por eventos de aluvión y deslizamientos en la parroquia rural Uzhcurrumi del cantón Pasaje.
19	15/03/2022	El Oro	Chilla	Aluvión	GAD cantonal declaró en situación de emergencia al Cantón Chilla, debido a las afectaciones presentadas por época lluviosa.
20	04/04/2022	El Oro	Portovelo	Deslizamientos	Declarar la situación de emergencia por causa de fuerza mayor o caso fortuito en el cantón Portovelo, por el plazo de 41 días, desde el 04 de abril hasta el 15 de mayo de 2022, con la finalidad de enfrentar las afectaciones derivadas de las lluvias que han causado daños al sistema de captación y conducción hasta la planta de tratamiento de agua potable.
21	18/03/2022	Guayas	Alfredo Baquerizo	Inundación	Declarar en situación de emergencia focalizada en los sitios afectados a consecuencia de la fuerte estación invernal que provocó los desbordamientos de los Ríos: Chilintomo, Amarillo y Jujan en el cantón Alfredo Baquerizo Moreno Jujan.
22	18/03/2022	Azuay	Santa Isabel	Socavamiento	GAD cantonal declaró en situación de emergencia, los sectores San Javier, centro Parroquial y Quillosa Bajo, pertenecientes a la parroquia Abdón Calderón del cantón Santa Isabel, que han sido afectados por la creciente de los ríos Chantaco, Llaushari y Naranjos, a causa de las fuertes precipitaciones en dichas zonas.
23	24/03/2022	Loja	Loja	Inundación	Por la presencia de lluvias fuertes en el cantón y las afectaciones causadas, la alcaldesa declaró el Estado de Emergencia al cantón Loja.
24	18/03/2022	Azuay	Camilo Ponce Enríquez	Socavamiento	Declarar en Estado de Emergencia, Vial, Sanitaria, Puentes, Viviendas, Riveras de los Ríos y Asistencia Humanitaria a todo El Cantón Camilo Ponce Enríquez.
25	20/03/2022	Santa Elena	Santa Elena	Inundación	Declaratoria de emergencia sanitaria y vial en el cantón Santa Elena, para atender los sectores más críticos y de forma inmediata mitigar los daños causados por fuertes precipitaciones.
26	28/03/2022	El Oro	Zaruma	Deslizamientos	Declarar en estado de emergencia, al cantón Zaruma por el plazo de 60 días, en virtud de la etapa invernal por fuertes lluvias registradas en varios puntos de la jurisdicción cantonal que han ocasionado deslizamientos de taludes que en algunos casos, ponen en riesgo la vida de las personas y la de sus bienes, así como el riesgo del servicio básico de agua potable y alcantarillado vitales en la cabecera cantonal y parroquiales.
27	01/04/2022	Azuay	Santa Isabel	Colapso Estructural	GAD cantonal declaró en situación de emergencia, EL SECTOR MINA DE SHURUPE, DE LA PARROQUIA SANTA ISABEL (CHAGUARURCO) para restablecer la conexión vial de las comunidades Chamana, Tablón, San Pedro Bajo, Chalcalo con el centro cantonal de Santa Isabel, a causa de las fuertes precipitaciones en dichas zonas.
28	05/04/2022	Loja	Calvas	Deslizamiento	Declarar al Cantón Calvas en Situación de Emergencia por la fuerte estación Invernal por sesenta días.
29	08/04/2022	Pichincha	San Miguel de los Bancos	Colapso Estructural	Declarar por el tiempo de sesenta días en emergencia sanitaria los sistemas de agua potable y alcantarillado del cantón San Miguel de Los Bancos.

Informe Nro. 131 - Época Lluviosa del 01 de enero al 17 de junio de 2022

Fecha y Hora de actualización: viernes, 17 de junio de 2022 - 17:19:24 / Página 7 de 12

Entre los casos más relevantes durante los últimos 15 días podemos mencionar los siguientes:

ZONA 6

- **Cañar/El Tambo/El Tambo/San Francisco de Cuchocorral, Solitario, Panamericana Norte, Girasoles.** El 04/06/2022 a causa de las lluvias suscitadas se reportó el desbordamiento del río Cushcurrumi lo que ocasionó un aluvión.

Las afectaciones son las siguientes:

- 7 puentes afectados
- 7 viviendas afectadas (ingreso de agua y lodo)
- 9 familias afectadas integradas por 27 personas (las familias se mantienen en sus viviendas)
- 1 bien público afectado (cancha deportiva ingreso de agua y lodo)
- 1 bien privado afectado (subterráneo del banco del Austro)
- 60 metros de vía de primer orden (habilitada)
- 40 metros de vía de segundo orden (habilitada)

SNGRE realizó inspección de las zonas afectadas, OOPP del GAD Cantonal y el GAD Provincial realizan limpieza de material, además GAD Provincial realiza encauce de quebradas, UGR El Tambo realizó el levantamiento de información.

ZONA 9

- **Pichincha / Quito / Conocoto/ San Miguel de Chachas.** El 07/06/2022, por lluvias se reportó un deslizamiento de tierra que ocasionó el taponamiento total del canal Pitatambo que es fuente de ingreso de agua cruda para la planta de tratamiento de agua potable de Puengasí, la cual también reporta un daño en una parte de la misma, por esta causa se suspendió el servicio de agua potable.
 - 2 bienes públicos afectados (canal Pitatambo y planta de tratamiento de agua Puengasí)
 - 750.000 personas afectadas indirectamente.

GAD Cantonal se encuentra trabajando con maquinaria de las empresas EP EMSEGURIDAD, EPMAPS y COE-M los cuales realizan la limpieza del canal.

Finalizó primera fase de intervención en el sector afectado, se restituyó el servicio de agua potable a todos los sectores que fueron suspendidos para realizar los trabajos de maniobras hidráulicas, se continúa con los trabajos de estabilización del talud y estructuras hidráulicas del canal.

Informe Nro. 131 - Época lluviosa del 01 de enero al 17 de junio de 2022

Fecha y Hora de actualización: viernes, 17 de junio de 2022 - 17:19:24 / Página 8 de 12

5. Asistencia Humanitaria entregada por eventos relacionados con lluvias

Para la atención de eventos peligrosos por lluvias el Servicio Nacional de Gestión de Riesgos y Emergencias, ha realizado las siguientes entregas:

PROVINCIA	KIT COMPLEMENTARIO DE ALIMENTOS	KIT DE PRIMERA RESPUESTA	DE ASEO PERSONAL	TOALLAS DE BAÑO	CAMAS	COBIJAS/ FRAZADAS	COLCHONES	KIT DE DORMIR	KIT DE COCINA	KIT DE VAJILLA	MOSQUITERAS, REDES DE CAMA	KIT DE LIMPIEZA (A)	KIT COMPLEMENTARIO DE ALBERGUE TEMPORAL	KIT MENAJE DE COCINA COMUNITARIO ALBERGUE TEMPORALES	MASCARILLAS	AGUA EN RECIPIENTES NO RETORNABLE (gal)	PASTILLAS POTABILIZADORAS	TANQUE DE 25001	BIDONES PARA AGUA	PURIFICADORES DE AGUA	SAGUILLOS DE INUNDACIONES	OTROS
Azuay	0	0	0	0	0	21	21	0	0	0	0	0	0	0	0	0	0	0	0	0	0	284
Bolívar	0	4	1	0	0	17	9	15	0	10	5	8	0	0	0	0	0	0	0	0	0	17
Carchi	0	0	0	0	0	41	0	0	0	25	0	0	0	0	385	0	0	0	0	0	0	41
Chimborazo	0	0	0	0	0	90	0	47	0	22	0	0	0	0	0	0	0	0	0	1	0	268
Cotopaxi	0	0	0	0	110	117	130	314	3	238	17	0	0	3	0	0	0	0	0	7	0	1075
El Oro	0	0	0	0	0	42	39	0	0	12	23	0	0	0	0	0	0	0	0	0	0	157
Esmeraldas	0	0	0	0	0	17	17	0	0	4	0	0	0	0	140	0	120	0	0	0	0	56
Guayas	73	0	158	0	94	0	0	239	4	83	67	3	0	4	0	0	30000	0	0	0	7000	107
Imbabura	0	0	0	0	0	15	8	0	0	2	0	0	0	0	75	0	0	0	0	0	0	41
Loja	0	0	0	0	0	52	52	0	0	25	0	0	0	0	0	0	0	0	0	0	0	184
Los Ríos	139	0	98	0	0	0	0	68	0	10	0	0	0	0	0	60	0	2	85	480	0	0
Manabí	0	0	0	0	182	232	232	0	0	28	112	61	0	0	695	0	0	0	39	0	0	901
Morona Santiago	0	0	0	0	0	0	0	15	0	4	11	0	0	0	0	0	0	0	0	0	0	11
Pastaza	0	0	0	10	0	0	0	58	0	27	0	0	0	0	0	0	0	0	0	0	0	122
Sto. Dom. de los Tsáchilas	0	0	1	0	21	22	18	18	0	16	15	3	0	0	150	0	4	0	0	0	0	177
Sucumbios	0	0	0	0	0	13	0	0	0	7	0	8	29	0	0	0	0	0	0	8	0	200
Tungurahua	0	0	0	0	0	0	0	0	0	2	0	0	0	0	0	0	0	0	0	0	0	54
Zamora Chinchipe	0	0	0	0	0	2	2	0	0	1	0	0	0	0	0	0	0	0	0	0	0	6
Suma total	212	4	258	10	407	681	528	774	7	516	250	83	29	7	1445	60	30130	2	124	496	7000	3701

Fuente: Unidades de Monitoreo - SNDGR. 17/06/2022 14:30

De igual manera, desde el 1 de enero de 2022 a la fecha, se cuenta con el registro de asistencia humanitaria por parte del Sistema Nacional Descentralizado de Gestión de Riesgos:

PROVINCIA	KIT COMPLEMENTARIO DE ALIMENTOS	KIT DE PRIMERA RESPUESTA (KPRR)	RACIONES ALIMENTICIAS 24 HORAS	KIT DE ASEO PERSONAL	KIT DE VESTIR	CAMAS	COBIJAS/ FRAZADAS	COLCHONES	KIT DE DORMIR	KIT DE COCINA	KIT DE VAJILLA	MOSQUITERAS, REDES DE CAMA	KIT DE LIMPIEZA (ALBERGUE)	MASCARILLAS	VACUNAS	AGUA EN RECIPIENTES NO RETORNABLE (gal)	AGUA DISTRIBUIDA EN TANQUEROS gal (POTABLE)	PASTILLAS POTABILIZADORAS	BIDONES PARA AGUA	PURIFICADORES DE AGUA	SAGUILLOS CONTROL DE INUNDACIONES	LÁMINAS DE ZINC	CLAVOS TEGJO-UNIDADES	LONAS O PLÁSTICO DE TEGJO	CEMENTO	GAVIETAS DE RECHAZO DE BANANO (25 Kg)	KIT DE UNIFORMES	KIT COLACIÓN ESCOLAR	OTROS
Azuay	1	4	0	1	0	0	0	0	0	0	0	0	0	0	0	0	105300	0	0	0	0	0	0	0	0	0	0	0	0
Bolívar	19	4	0	0	38	0	2	0	0	10	0	0	0	0	0	7	0	0	0	0	0	0	0	0	0	960	0	0	9
Carchi	0	0	0	0	0	0	0	15	0	0	0	0	0	0	0	0	0	0	0	0	0	0	0	0	0	0	0	0	2030
Chimborazo	1	0	0	0	0	0	0	0	0	0	0	0	0	0	0	0	0	0	0	0	0	0	0	0	0	0	0	0	7
Cotopaxi	1747	0	452	235	0	0	40	0	0	0	13	0	0	280	0	64	0	0	0	0	0	0	0	0	0	0	0	0	377
El Oro	1	0	0	1	0	0	0	0	0	0	0	0	0	0	0	0	0	0	0	0	0	0	0	0	0	0	0	0	0
Guayas	912	1711	495	316	126	0	0	1	8	4	1	321	24	57	72	344	0	0	0	0	10000	7	100	200	0	0	50	45	2449
Loja	0	0	0	5	5	0	3	0	0	2	0	0	0	0	0	0	0	0	0	0	0	0	0	0	0	0	0	0	8
Los Ríos	1746	89	15	152	31	0	0	18	50	0	1	0	0	0	700	0	310	90	4050	0	0	60	0	0	0	0	0	0	22
Morona Santiago	5	0	0	0	5	0	0	0	0	2	4	0	0	0	0	0	0	0	0	0	0	0	0	0	0	0	0	0	6
Napo	5	0	0	0	0	0	0	0	0	0	0	0	0	0	257	1800	0	0	0	0	0	0	0	0	0	0	0	0	0
Pastaza	0	0	3	4	0	0	0	0	0	0	0	0	0	0	0	0	0	0	0	0	0	0	0	0	0	0	0	0	0
Pichincha	595	7303	0	3879	1924	11	47	25	34	0	0	1794	1	0	0	150000	0	800	0	0	0	30	0	200	0	0	0	0	11509
Sto. Dom. De los Tsáchilas	20	0	0	21	8	0	9	33	0	0	4	20	0	0	0	0	0	0	0	0	0	0	0	0	0	0	0	0	34
Tungurahua	0	0	4	0	0	0	0	0	0	0	0	0	0	0	0	0	0	0	0	0	0	0	0	0	0	0	0	0	0
Suma total	5052	9110	969	4614	2137	11	101	95	90	14	19	329	1838	338	72	1372	257100	310	890	4050	10000	97	100	200	200	960	50	45	116451

Fuente: Unidades de Monitoreo - SNDGR. 17/06/2022 14:30

Informe Nro. 131 - Época Lluviosa del 01 de enero al 17 de junio de 2022

Fecha y Hora de actualización: viernes, 17 de junio de 2022 - 17:19:24 / Página 9 de 12

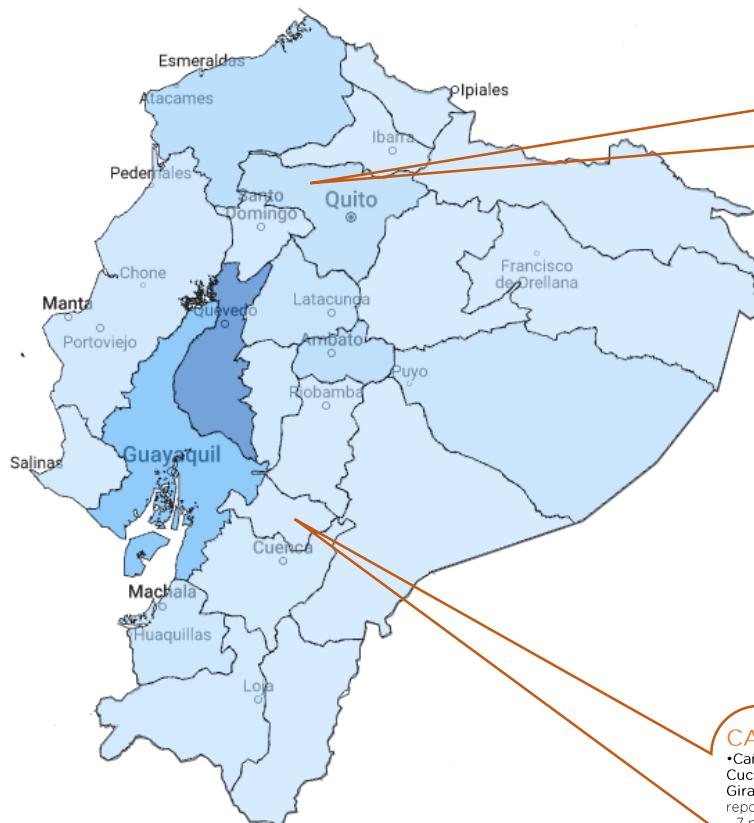
6. Alojamientos temporales activos

PROVINCIA	CANTÓN	PARROQUIA	NOMBRE DEL SITIO DE ALOJAMIENTO TEMPORAL	PERSONAS ALOJADAS	FAMILIAS ALOJADAS
Azuay	Girón	Girón	Coliseo Esteban Lucero	12	3
Bolívar	Chimbo	San José de Chimbo	Escuela del Tejar	5	1
El Oro	Pasaje	Uzhcurrumi	Unidad Educativa Antonio José de Sucre	6	1
	Zaruma	Malvas	Refugio Temporal	1	1
Loja	Chaguarpamba	Chaguarpamba	Casa Comunal El Castillo	2	1
			Escuela México	4	1
	Espíndola	Jimbura	Unidad Educativa Diego Vaca De Vega	3	1
	Loja	Carigan	Campamento Multinacional	5	1
TOTAL				38	10

Fuente: Unidades de Monitoreo - SNDGR, 17/06/2022 14:30

7. Mapa referencial de eventos peligrosos y detalle de eventos de mayor impacto

Personas Impactadas 10 - 19.339



PICHINCHA
 •Quito / Conocoto/ San Miguel de Chachas. El 07/06/2022 Por lluvias se reportó un deslizamiento
 -2 bienes públicos afectados (canal Pitatambo y Planta de Tratamiento de agua Puengasi)
 - 750.000 afectados indirectos

CAÑAR
 •Cañar/El Tambo/El Tambo/San Francisco de Cuchochorral, Solitario, Panamericana Norte, Girasoles. El 04/06/2022 por lluvias suscitadas se reportó el desbordamiento del río Cushcurrumi lo
 - 7 puentes afectados
 - 7 viviendas afectadas (ingreso de agua y lodo)
 -9 familias afectadas integradas por 27 personas (las familias se mantienen en sus viviendas)
 -1 bien público afectado (cancha deportiva ingreso de agua y lodo)
 -1 Bien privado afectado (subterráneo del banco del Austro)
 -60 metros de vía de primero orden (habilitada)
 -40 metros de vía de segundo orden (habilitada)

Informe Nro. 131 - Época Lluviosa del 01 de enero al 17 de junio de 2022

Fecha y Hora de actualización: viernes, 17 de junio de 2022 - 17:19:24 / Página 11 de 12

Provincia	Cantón	No. Evento	Fallecidos	Heridos	Personas afectadas	Familias afectadas	Personas damnificadas	Familias damnificadas	Viviendas Afectadas	Viviendas Destruídas	U. Educativos Afectados	C. Salud Afectados	Puentes Afectados	Puentes Destruídos	Bienes Públicos Afectados	Bienes Públicos Destruídos	Bienes Privados Afectados	Bienes Privados Destruídos	Metros vías afectadas	Ha Cultivo Afectados	Ha Cultivo Perdidos
	Santa Lucía	12	0	0	721	205	1	1	198	1	0	0	0	0	0	0	0	0	200	1251	0
	Simón Bolívar	3	0	0	181	48	0	0	47	0	0	0	0	0	0	0	0	0	0	0	0
Total Guayas		114	0	0	7061	2613	213	59	1743	12	18	0	1	0	4	0	14	0	641	1504	0
Imbabura	Antonio Ante	2	0	0	0	0	0	0	0	0	0	0	1	0	0	0	0	0	65	0	0
	Cotacachi	17	2	0	49	12	0	0	12	0	2	0	2	0	3	0	0	0	285	0	0
	Ibarra	12	1	0	8	1	0	0	1	0	0	0	0	0	1	0	0	0	365	1	0
	Otavalo	6	0	0	0	0	0	0	0	0	0	0	1	0	0	0	0	0	145	0	0
	San Miguel De Urucuqui	2	0	0	8	3	0	0	2	0	0	0	0	0	0	0	0	0	0	0	0
Total Imbabura		39	3	0	65	16	0	0	15	0	2	0	4	0	4	0	0	0	860	1	0
Loja	Calvas	6	0	0	5	1	0	0	1	0	1	0	0	0	0	0	0	0	115	0	0
	Catamayo	9	1	2	66	14	6	3	14	3	0	0	1	0	0	0	1	0	225	14	0
	Celica	4	0	0	5	2	0	0	2	0	2	0	0	0	0	0	0	0	30	0	0
	Chaguarpamba	10	0	0	45	12	2	1	17	1	1	0	0	0	0	0	0	0	240	0	0
	Espíndola	4	0	0	74	16	0	0	26	0	1	0	0	0	0	0	0	0	65	0	0
	Gonzanamá	1	0	0	0	0	0	0	0	0	0	0	0	0	0	0	0	0	30	0	0
	Loja	31	1	1	107	28	43	10	31	10	0	0	0	1	4	2	5	0	595	2	0
	Olmedo	3	0	0	12	3	7	3	4	1	0	0	0	0	0	0	0	0	0	0	0
	Paltas	5	0	0	0	0	0	0	0	0	1	0	0	0	0	0	0	0	35	0	0
	Pindal	1	0	0	8	2	0	0	2	0	0	0	0	0	0	0	0	0	0	0	0
	Puyango	2	0	0	0	0	0	0	0	0	0	0	0	0	1	0	0	0	70	0	0
	Quilanga	5	0	0	24	7	0	0	8	0	1	0	0	1	0	0	1	0	40	0	0
Saraguro	6	0	0	0	0	0	0	0	0	0	0	0	1	0	0	0	0	140	0	0	
Total Loja		87	2	3	346	85	58	17	105	15	7	0	2	1	5	3	6	0	1585	16	0
Los Ríos	Baba	6	0	0	1536	397	0	0	397	0	0	0	0	0	0	0	0	0	0	0	0
	Babahoyo	25	0	0	11657	3037	0	0	2943	0	0	0	1	0	1	0	0	0	3500	457	405
	Buena Fé	3	0	0	10	2	15	2	1	1	0	0	0	0	0	0	0	0	0	3	0
	Mocache	1	0	0	464	112	0	0	76	0	0	0	0	0	0	0	0	0	0	29	17
	Montalvo	4	0	0	967	240	0	0	172	0	0	0	0	0	1	0	0	1	0	322	225
	Palenque	4	0	0	322	81	0	0	6	0	0	0	0	0	0	0	0	0	0	198	46
	Puebloviejo	6	0	0	243	60	0	0	57	0	0	0	0	0	0	0	0	0	0	4	0
	Quevedo	7	0	0	821	222	0	0	223	0	0	0	0	0	0	0	0	0	30	0	0
	Quinsaloma	4	0	0	591	140	2	1	107	1	0	0	1	0	14	0	0	0	270	80	6
	Urdaneta	17	0	0	1106	283	0	0	197	0	0	0	0	0	0	0	1	0	0	264	1
	Valencia	6	0	0	920	230	0	0	179	0	0	0	1	0	0	0	0	0	125	33	31
Ventanas	3	0	0	335	114	0	0	82	0	0	0	0	0	0	0	0	0	10	24	16	
Vinces	7	0	0	350	104	0	0	100	0	0	0	0	0	0	0	0	0	0	4	1	
Total Los Ríos		93	0	0	19322	5022	17	3	4540	2	0	0	3	0	2	0	1	1	3935	1418	748
Manabí	Bolívar	3	0	0	35	8	4	1	8	1	0	0	0	0	0	0	0	0	0	0	0
	Chone	6	0	0	32	6	0	0	5	1	0	0	0	0	0	0	0	0	30	0	0
	El Carmen	1	0	0	0	0	0	0	0	0	1	0	0	0	0	0	0	0	0	0	0
	Flavio Alfaro	4	0	0	61	18	0	0	18	0	0	0	0	0	0	0	0	0	0	90	0
	Manta	10	0	0	196	47	0	0	47	0	1	0	0	0	0	0	0	0	0	0	0
	Olmedo	2	0	0	0	0	3	1	0	1	0	0	0	0	0	0	0	0	32	0	0
	Paján	6	0	0	1	1	14	3	1	3	2	0	0	0	0	0	0	0	0	0	0
	Pedernales	2	0	0	25	5	0	0	5	0	0	0	0	0	0	0	0	0	10	0	0
	Portoviejo	7	0	0	81	19	0	0	19	0	1	0	0	0	0	0	0	0	30	0	0
	Santa Ana	3	0	0	0	0	6	2	0	1	0	0	0	0	1	0	0	0	40	0	0
	Sucré	1	0	0	0	0	0	0	0	0	0	0	0	0	0	0	0	0	30	0	0
Total Manabí		45	0	0	431	104	27	7	103	7	5	0	0	0	1	0	0	0	262	0	0
Morona Santiago	Gualaquiza	6	0	0	12	3	0	0	2	1	0	0	0	0	0	0	0	0	93	0	0
	Limón Indanza	5	0	0	0	0	0	0	0	0	0	0	0	0	0	0	0	0	196	0	0
	Logroño	3	0	0	5	1	0	0	1	0	0	0	0	0	0	0	0	0	25	0	0
	Morona	9	0	0	16	4	0	0	7	0	1	0	0	0	1	0	2	0	295	0	0
	San Juan Bosco	1	0	0	0	0	0	0	0	0	0	0	0	0	0	0	0	0	66	0	0
	Sucúa	3	0	0	0	0	0	0	0	0	1	0	0	0	1	0	0	0	13	0	0
	Taisha	1	0	0	1	1	0	0	1	0	0	0	0	0	1	0	0	0	0	0	0
	Tiwintza	1	0	0	0	0	0	0	0	0	0	0	0	0	0	0	0	0	20	0	0
Total Morona Santiago		29	0	0	34	9	0	0	11	1	2	0	0	0	3	0	2	0	708	0	0
Napó	Archidona	5	0	0	0	0	0	0	1	0	0	0	0	0	1	0	0	0	50	0	0
	Carlos Julio Arosemena Tola	5	0	0	0	0	0	0	0	0	0	0	0	0	0	0	0	0	175	0	0
	El Cháco	5	0	0	3	1	0	0	0	0	0	0	0	0	2	0	0	0	110	2	0
	Quijos	6	0	0	0	0	0	0	0	0	0	0	0	0	0	0	0	0	190	0	0
	Tena	11	0	0	7	3	0	0	4	0	0	0	1	0	0	0	1	0	38	0	0
Total Napó		32	0	0	10	4	0	0	5	0	0	0	1	0	3	0	0	1	563	2	0
Orellana	Francisco de Orellana	14	0	0	100	20	0	0	21	0	0	0	0	0	3	0	0	0	101	0	0
	La Joya De Los Sachas	5	0	0	0	0	0	0	0	0	1	0	0	0	0	0	0	0	0	0	0
Total Orellana		19	0	0	100	20	0	0	21	0	1	0	0	0	3	0	0	0	101	0	0
Pastaza	Arajuno	2	0	0	300	134	29	4	0	4	0	0	0	0	0	0	0	0	0	0	0
	Mera	2	0	0	0	0	0	0	0	0	0	0	0	0	0	0	0	0	20	0	0
	Pastaza	14	0	0	759	170	34	6	18	4	0	0	0	0	0	0	0	0	700	0	0
Total Pastaza		18	0	0	1059	304	63	10	18	8	0	0	0	0	0	0	0	0	720	0	0
Pichincha	Cayambe	8	0	0	21	5	0	0	5	0	1	0	0	1	0	1	0	0	88	0	0
	Mejía	67	0	4	427	65	0	2	15	0	1										

Informe Nro. 131 - Época Lluviosa del 01 de enero al 17 de junio de 2022

Fecha y Hora de actualización: viernes, 17 de junio de 2022 - 17:19:24 / Página 12 de 12

Provincia	Cantón	No. Evento	Fallecidos	Heridos	Personas afectadas	Familias afectadas	Personas damnificadas	Familias damnificadas	Viviendas afectadas	Viviendas destruidas	U. Educativos Afectados	C. Salud Afectados	Puentes Afectados	Puentes Destruídos	Bienes Públicos Afectados	Bienes Públicos Destruídos	Bienes Privados Afectados	Bienes Privados Destruídos	Metros vías afectadas	Ha Cultivo Afectados	Ha Cultivo Perdidos	
Sucumbios	Gonzalo Pizarro	1	0	0	0	4	0	0	0	0	0	0	0	0	0	0	0	0	40	0	0	
	Lago Agrio	1	0	0	25	4	0	0	0	0	0	0	0	0	0	0	0	0	0	0	0	
Total Sucumbios		2	0	0	25	4	0	0	0	0	0	0	0	0	0	0	0	0	40	0	0	
Tungurahua	Ambato	11	0	0	1536	385	0	0	2	0	0	0	0	0	0	0	0	0	2300	117	30	
	Baños De Agua Santa	3	0	0	0	0	0	0	0	0	0	0	0	0	0	0	0	0	0	57	0	0
	Cevallos	1	0	0	180	45	0	0	0	0	0	0	0	0	0	0	0	0	0	0	6	1
	Mocha	1	0	0	268	67	0	0	0	0	0	0	0	0	0	0	0	0	0	0	7	4
	San Pedro De Pelileo	1	0	0	0	0	0	0	0	0	0	0	0	0	0	0	0	0	0	15	0	0
	Santiago De Pillaro	6	0	0	344	86	0	0	1	0	0	0	0	0	0	0	0	0	0	578	19	0
	Tisaleo	1	0	0	100	25	0	0	0	0	0	0	0	0	0	0	0	0	0	0	5	0
Total Tungurahua		24	0	0	2428	608	0	0	3	0	0	0	0	0	0	0	0	0	2950	153	34	
Zamora Chinchipe	Chinchipe	3	0	0	8	1	0	0	1	0	1	0	0	0	0	0	0	0	0	50	0	0
	El Pangui	2	0	0	4	1	0	0	1	0	0	0	0	0	0	0	0	0	0	0	0	0
	Nangaritza	2	0	0	8	2	0	0	2	0	0	0	0	0	0	0	0	0	0	70	0	0
	Palanda	1	0	0	0	0	0	0	0	0	0	0	0	0	0	0	0	0	0	10	0	0
	Paquisha	2	1	2	0	0	0	0	0	1	0	0	0	0	0	0	0	0	0	20	0	0
	Yantzaza	1	0	0	3	1	0	0	1	0	0	0	0	0	0	0	0	0	0	0	0	0
	Zamora	6	0	0	0	0	0	0	0	0	0	0	1	2	0	0	0	0	0	60	0	0
Total Zamora Chinchipe		17	1	2	23	5	0	0	5	1	1	0	1	2	0	0	0	0	210	0	0	
Suma total		1484	51	106	38466	10902	1402	390	8090	193	51	3	38	13	163	96	201	40	71606	3963	1025	

Elaborado por: Analistas de Turno 24/7 - Sala de Situación y Monitoreo

Aprobado por: Director de Monitoreo de Eventos Adversos

Emitido por: Operador Nacional de Turno 24/7 - Sala de Situación y Monitoreo Samborondón