

Reporte de monitoreo de amenazas y eventos peligrosos - No. 0363

Fecha y Hora de actualización: jueves, 30 de junio de 2022 - 20:58:52 / Página 1 de 13

Periodo de Monitoreo:

Desde: 09h00 30/06/2022







Hasta: 21h00 30/06/2022

1. Monitoreo de amenazas naturales y antrópicas

- Amenaza en desarrollo, posible desencadenamiento de eventos peligrosos.
- Amenaza en incremento y probable materialización inminente.
- Amenaza dentro de los parámetros normales.



PELIGRO VOLCÁNICO

| Ubicación | | Nivel de alerta declarada | Situación actual | Valoración actual |
|---|-----------------------------------|---------------------------|---|---------------------------------------|
|  | Volcán Reventador, Napo | NARANJA | 18:14 Columna de emisión de gases y ceniza, observada en satélite y reportada por la VAAC a una altura igual a 1600 metros sobre el nivel del cráter en dirección Oeste | ● |
|  | Volcán Chiles-Cerro Negro, Carchi | AMARILLA | 18:00 Mediante cámaras ECU 911 se visualiza el volcán nublado. | ● |
|  | Volcán Cotopaxi | SIN ALERTA | 18:00 Mediante cámaras ECU 911 se visualiza el volcán nublado. | ● |
|  | Volcán Tungurahua | SIN ALERTA | 18:00 Mediante cámaras ECU 911 se visualiza el volcán nublado, sin novedad. | ● |
|  | Volcán Sierra Negra, Galápagos | AMARILLA | 18:00 No se tiene reportes. | ● |
|  | Volcán Sangay, Morona Santiago | AMARILLA | 18:14 Emisión de gases y ceniza a una altura igual a 1500 metros sobre el nivel del cráter en dirección Oeste | ● |



PELIGRO POR INCREMENTO DE CAUDALES DE RÍOS

| 00 ríos desbordados | | | | |
|---|--------|-----------|--------|----------------|
| Provincia | Cantón | Parroquia | Sector | Nombre del río |
| -- | --- | -- | -- | -- |
| 00 ríos con tendencia a aumentar de nivel | | | | |
| Provincia | Cantón | Parroquia | Sector | Nombre del río |
| -- | -- | -- | -- | -- |



PELIGRO POR PRESENCIA DE INCENDIOS FORESTALES

| 00 incendios activos | | | | |
|--------------------------|--------|-----------|--------|-----------------|
| Provincia | Cantón | Parroquia | Sector | Afectación (Ha) |
| -- | -- | -- | -- | -- |
| 00 incendios controlados | | | | |
| Provincia | Cantón | Parroquia | Sector | Afectación (Ha) |
| --- | --- | --- | --- | --- |

Reporte de monitoreo de amenazas y eventos peligrosos - No. 0363

Fecha y Hora de actualización: jueves, 30 de junio de 2022 - 20:58:52 / Página 2 de 13

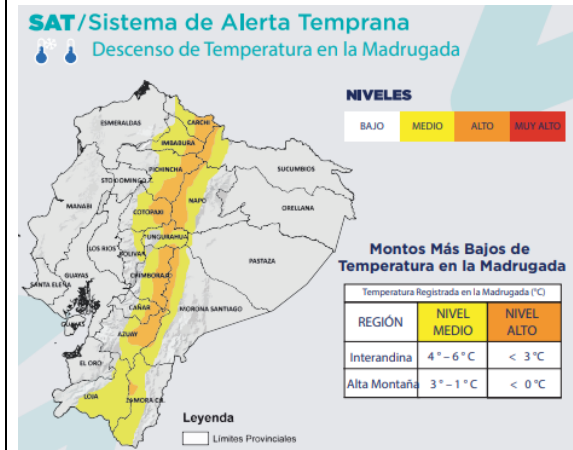


PELIGRO POR APERTURA Y/O COLAPSO DE PRESAS Y REPRESAS

| Recurso | Cota mínima | Cota Actual | Cota máxima | Hora de corte | Valoración |
|------------------------------|-------------|-------------|-------------|---------------|------------|
| Molino, Azuay | 1970.00 | --- | 1990.50 | --- | -- |
| Mazar, Azuay | 2138.05 | --- | 2153.45 | --- | --- |
| Daule Peripa, Guayas | 70.00 | 84.16 | 85.00 | 08:58 | ● |
| Central Baba, Los Ríos | 114.00 | 115.52 | 117.00 | 08:58 | ● |
| La Esperanza, Manabí | 53.40 | 63.53 | 66.00 | 09:13 | ● |
| Poza Honda, Manabí | 91.50 | 106.58 | 106.50 | 09:13 | ● |
| Multipropósito Chone, Manabí | 48.00 | 61.53 | 68.50 | 09:13 | ● |
| Agoyán, Tungurahua | 1645.00 | --- | 1651.00 | --- | --- |
| Pucará-Pisayambo, Tungurahua | 3541.00 | --- | 3565.00 | --- | --- |



SITUACIÓN HIDROMETEOROLÓGICA



ADVERTENCIA - BOLETIN #023
AMENAZA: DESCENSO DE TEMPERATURA EN LA MADRUGADA

Vigencia: desde las 13H00 del 27 de junio hasta las 07H00 del 01 de julio de 2022

SITUACIÓN: Durante la semana (27 de junio al 01 de julio), existirá descenso de la temperatura en la madrugada, con mayor énfasis en la región Interandina y zonas de alta montaña. (coloración naranja del mapa de amenaza). Adicionalmente, debido a la poca nubosidad y bajo contenido de humedad, las temperaturas en el día serán altas en la región Interandina y Amazonía.

Zonas Afectadas:

- Interandina.- serán generalizados los descensos en localidades por encima de los 2.700 m.s.n.m.
- Amazonía: alta probabilidad de temperaturas bajo 0 °C , en las zonas por encima de los 3.200 m.s.n.m.

FUENTE: INAMHI



PELIGRO SÍSMICO

| Fecha - Hora Local | Magnitud | Profundidad | Cercano a | Sentido por la población |
|--------------------|----------|-------------|-----------|--------------------------|
| -- | -- | -- | -- | -- |

Reporte de monitoreo de amenazas y eventos peligrosos - No. 0363

Fecha y Hora de actualización: jueves, 30 de junio de 2022 - 20:58:52 / Página 3 de 13

1. Monitoreo de eventos peligrosos (emergencias y desastres)

ZONA 1



Deslizamiento

| | |
|--------------------------------|--|
| Localización: | Imbabura/Pimampiro/Pimampiro/San José de Aloburo. |
| Antecedentes: | De acuerdo al informe del SNGRE del 26/11/2021, indica que el evento se suscitó en la vertiente heterogénea, se presume que el factor desencadenante de los movimientos en masa es el agua, además, de la presencia de fuertes lluvias. Mediante resolución administrativa No. GADMSPP-A-2021 -077-R, el Sr. Alcalde resuelve declarar la situación de emergencia en el cantón Pimampiro, en virtud de la resolución y recomendaciones emitidos por el Comité de Operaciones de Emergencia del cantón. |
| Situación actual: | El COE C sesionó el 12 de mayo del 2022, y recomendó que luego del análisis de las acciones de respuesta e informes de la emergencia indica que ha sido superada, por lo que se DESACTIVA EL COE CANTONAL, sin embargo, el GAD C continuará, realizando los trámites y gestión pertinente, para dar respuesta y atención a la población evacuada. La CZ1 del SNGRE emite el Informe de la Estimación de Riesgo Aceptable N°. SNGRE-IASR-01-2022-0033 para el proyecto "Casa para todos", una vez revisado el informe la Subsecretaría de uso, gestión de Suelo y Catastros del MIDUVI concluye que el predio denominado "Montserrat 3 - Pimampiro" con código Nro. 1130 ha sido aprobado y se procede a solicitar la siguiente información al GAD C (estudio de suelos, factibilidad de servicios, subdivisión y entrega a los beneficiarios los lotes con escritura individual y obras de mejoramiento del suelo). |
| Afectaciones: | <ul style="list-style-type: none"> - 41 familias afectadas (113 personas), - 12 familias damnificadas (35 personas), - 38 familias evacuadas (116 personas evacuadas: 10 en la escuela del Tejar, 2 en la Unidad Educativa Pimampiro y 26 en familias acogientes), - 12 viviendas destruidas, - 6 viviendas afectadas, - 6 invernaderos destruidos de tomate riñón y pepinillo, - 5 reservorios colapsados, - 50 hectáreas de cultivos de ciclo corto, de aguacates, mandarinas, duraznos y pastizales; (12,43 ha de cultivos destruidos y 37,57 ha de pastos afectadas); - 530 metros de los canales de riego secundarios están colapsados, - 800 metros del tendido de la red eléctrica, 3 postes colapsados y 1 transformador colapsado, - 150 metros destruidos de la red de distribución de agua de consumo humano, - 150 metros de la red de alcantarillado destruidos, - 150 metros de la red de telecomunicaciones colapsado. |
| Acciones de respuesta: | El 20/05/2022, SNGRE CZ1 emite el Informe de Determinación del Riesgo Aceptable del predio 1130 propuesto por el GAD C para la construcción del Proyecto de Vivienda Social. MIES validó la información y se entregó el Bono de Contingencia a 4 familias. COE Cantonal se encuentra desactivado desde el 12/05/2022. |
| Fuentes de información: | SNGRE CZ1 Unidad de Monitoreo Imbabura - Carchi/Yachay/MAG/MIDUVI/GAD Provincial/GAD Cantonal/UGR/ SNGRE - UPREA -JAR |

ZONA 2



Socavamiento

| | |
|----------------------|--|
| Localización: | Orellana/La Joya de los Sachas/San Sebastián del Coca/San Sebastián del Coca Zona Urbana, Toyuca, Sardinias, vía La Joya de los Sachas - El Coca [E45A]. |
| Antecedentes: | El 08/02/2021 Un socavamiento afecta la orilla del río Coca en varias comunidades, pone en riesgo las bases del puente sobre el río Coca. |

Reporte de monitoreo de amenazas y eventos peligrosos - No. 0363

Fecha y Hora de actualización: jueves, 30 de junio de 2022 - 20:58:52 / Página 4 de 13

| | |
|--------------------------------|--|
| Situación actual: | El proceso erosivo avanza, durante el fin de semana se observó el avance en la comunidad de Toyuca; por prevención evacuaron dos familias, se reportaron lluvias en la zona. |
| Afectaciones: | - 2 familias evacuadas - 1 familia en el refugio temporal habilitado en el Coliseo de la Comunidad. - 1 puente afectado |
| Acciones de respuesta: | El Comité de Gestión de Riesgos Comunitario permanece activado e informó que el 20/06/2022, dos familias evacuaron con sus enseres, una de ellas hacia las habitaciones que forman parte del Coliseo de Toyuca; la otra esta por verificar. La evacuación también fue apoyada por moradores del sector y GAD Parroquial de San Sebastián del Coca. GAD Municipal La Joya de los Sachas y CZ2 SNGRE coordinan la evaluación de la situación de las familias afectadas; al momento las vías a la comunidad están cerradas. |
| Fuentes de información: | GAD Municipal de La Joya de los Sachas/CCGRE/SNGRE CZ2-Umeva-Napo-Orellana |



Socavamiento

| | |
|--------------------------|--|
| Localización: | Napo/El Chaco/Gonzalo Díaz De Pineda (El Bombón)/San Rafael, Piedra Fina 2, San Luis, San Carlos, vía Y de Baeza-Lago Agrio [E45] |
| Antecedentes: | Debido al proceso erosivo desarrollado desde febrero del 2020, el río Quijos (Alto Coca) mantiene en riesgo a varias viviendas y sectores estratégicos, tales como: la Red Estatal Vial [E45], Hidroeléctrica Coca Codo Sinclair, tuberías de SOTE, Poliducto Shushufindi - Quito y OCP. El frente de erosión se mantiene en la abscisa 7+900(puente de San Carlos). Se mantiene la declaratoria emitida mediante resolución SNGRE-058-2021 de CAMBIAR el NIVEL DE ALERTA NARANJA A ROJA |
| Situación actual: | El incremento de la erosión desde finales de abril a la actualidad continúa en dirección de la propiedad de la familia Caizaguano, la distancia a la cicatriz está en 60 metros. El 20/06/2022, CELEC EP informó que el frente de erosión se mantiene en la abscisa 7+900 (puente de San Carlos) por 337 días. San Rafael continúa sin servicio eléctrico debido a la pérdida de la vía en Piedra Fina, que imposibilita colocar los postes para la distribución del servicio. El paso vehicular por la vía Baeza Lago Agrio está cerrada, la ruta alterna Y de Baeza-Y de Narupa-Loreto-El Coca-Lago Agrio está habilitada. La vía que fue habilitada por los moradores del sector, se encuentra cerrada por un deslizamiento. La Maquinaria que se encuentra haciendo la limpieza del deslizamiento es gestionada por los moradores |
| Afectaciones: | - 27/05/2022 1 familia evacuada (2 personas). - 05/03/2022. 1 familia evacuada. - 04/03/2022, 2 familias evacuadas. - 19/01/2022, 1 familia evacuada (1 persona). - 05/01/2022, evacuación de enseres de 3 familias (ya se encontraban 2 familias evacuadas días anteriores y la tercera familia continúa en su vivienda). - 20/12/2021, 1 familia (10 personas) evacuadas. - 13/12/2021, rotura de la tubería de poliducto. - 10/12/2021, población de San Rafael sin energía eléctrica. - 03/12/2021, puente sobre el río Piedra Fina 2 en riesgo. - 21/11/2021, 1 tubería de agua afectada. - 19/05/2021, 1 puente destruido (puente denominado Ventana 2). - 18/05/2021, 2 viviendas destruidas (las familias fueron evacuadas en febrero del 2021). - 10/03/2021, 1 bien afectado (tanque de agua). - 27/02/2021, 2 familias damnificadas y evacuadas a alojamiento temporal (al momento están en arriendo por sus propios medios); 2 viviendas presentaron fisuras. - 22/10/2020, 1 puente destruido (puente sobre el río Montana). - 06/05/2020, 2 familias afectadas, 2 viviendas afectadas. - 07/04/2020, 3 bienes afectados (tuberías del SOTE, Poliducto Shushufindi- Quito y la OCP). - Afectación vial: las pérdidas y afectaciones relevantes en vías ocurrieron en un total de 875 metros de la vía [E45]. |

Reporte de monitoreo de amenazas y eventos peligrosos - No. 0363

Fecha y Hora de actualización: jueves, 30 de junio de 2022 - 20:58:52 / Página 5 de 13

- Afectación agropecuaria: durante estos meses se ha identificado la pérdida de 100 ha de superficie agrícola, 63 porcinos, 3000 tilapias y 385 bovinos.

Acciones de respuesta: El 27/06/2022, GADM El Chaco realizó una visita para verificar el avance del proceso en San Luis y coordinar acciones de evacuación. Petroecuador y CELEC EP realizan el monitoreo del evento.

Fuentes de información: SNGRE CZ2 Umeva Napo-Orellana/GAD Municipal El Chaco/CELEC EP

2. Monitoreo de estado de vías afectadas por eventos peligrosos

VÍAS DE PRIMER ORDEN:

04 vías de primer orden cerradas

| No. | Provincia | Cantón | Parroquia | Sector/Vía | Evento Peligroso | Afectación (metros lineales) | Fecha del evento | Vías alternas |
|-----|-----------|-----------|------------------------------------|--|------------------|------------------------------|------------------|---|
| 1 | Azuay | Pucara | Pucara | Sarayunga, vía Cuenca-Girón-Pasaje [E-59] | DESLIZAMIENTO | --- | 28/06/2022 | Ninguna |
| 2 | Pichincha | Rumiñahui | Sangolquí | Selva Alegre, Av. Gral. Rumiñahui [E35] a la altura del club Naval | SOCAVAMIENTO | 60 | 17/02/2022 | Ninguna |
| 3 | Pichincha | Rumiñahui | Sangolquí | E-35 y Calle Viejo Roble | INUNDACIÓN | 50 | 11/02/2022 | Ninguna |
| 4 | Napo | El Chaco | Gonzalo Díaz De Pineda (El Bombón) | San Rafael, Piedra Fina, San Luis, San Carlos, Vía Y de Baeza-Lago Agrario [E45] | SOCAVAMIENTO | 875 | 02/02/2020 | Lago Agrario - Coca - Y de Narupa - Tena - Ambato - Quito |

50 vías de primer orden parcialmente habilitadas

| No. | Provincia | Cantón | Parroquia | Sector/Vía | Evento Peligroso | Afectación (metros lineales) | Fecha del evento | Vías alternas |
|-----|-----------------|-----------------------|--------------|---|------------------|------------------------------|------------------|---------------|
| 1 | Napo | Quijos | Cosanga | Las Palmas, vía Y de Baeza - Y de Narupa [E20- E45] | DESLIZAMIENTO | -- | 26/06/2022 | Ninguna |
| 2 | Napo | Tena | Chonta Punta | Comunidad Unión Lojana, vía la Belleza | DESLIZAMIENTO | -- | 24/06/2022 | Ninguna |
| 3 | Napo | Quijos | Cuyuja | San Víctor, Maspa, vía Y de Baeza - Papallacta [E20] | DESLIZAMIENTO | -- | 24/06/2022 | Ninguna |
| 4 | Pichincha | Quito | Calacali | km 32 de la vía Mitad del Mundo-Río Blanco (E-28) | DESLIZAMIENTO | -- | 19/06/2022 | Ninguna |
| 5 | Orellana | Francisco de Orellana | Dayuma | Vía Coca - Tiguino km 52 | DESLIZAMIENTO | -- | 11/06/2022 | Ninguna |
| 6 | Morona Santiago | Sucúa | Asunción | Sector paso Carreño [E45] | SOCAVAMIENTO | 5 | 18/05/2022 | Ninguna |
| 7 | Napo | Tena | Tena | Tereré, Puente sobre el río Tena, vía Perimetral [E45] | DESLIZAMIENTO | -- | 12/05/2022 | Ninguna |
| 8 | Azuay | Oña | Susudel | Km 62+500, vía Cumbe - La Jarata - Oña [E35] | DESLIZAMIENTO | -- | 25/04/2022 | Ninguna |
| 9 | Bolívar | San Miguel | Bilován | Guapuloma, vía Bilován - Las Guardias. | DESLIZAMIENTO | 8 | 03/04/2022 | Ninguna |
| 10 | El Oro | Machala | El Cambio | El Cambio, vía Machala - El Guabo [E-25] | SOCAVAMIENTO | -- | 01/04/2022 | Ninguna |
| 11 | Loja | Chaguarpamba | Santa Rufina | Río Pindo, vía a la Costa [E50] | DESLIZAMIENTO | 30 | 01/04/2022 | Ninguna |
| 12 | Loja | Loja | Malacatos | El Porvenir-Nangora, vía Loja-Malacatos [E682] | DESLIZAMIENTO | 50 | 31/03/2022 | Ninguna |
| 13 | Loja | Paltas | Catacocha | Catacocha, vía Catacocha a San Antonio (entrada a El Sauce) [E35] | SOCAVAMIENTO | -- | 31/03/2022 | Ninguna |
| 14 | Loja | Célica | Célica | Mullunumá, vía Célica El Empalme [E68] | DESLIZAMIENTO | 20 | 30/03/2022 | Ninguna |

Reporte de monitoreo de amenazas y eventos peligrosos - No. 0363

Fecha y Hora de actualización: jueves, 30 de junio de 2022 - 20:58:52 / Página 6 de 13

| No. | Provincia | Cantón | Parroquia | Sector/Vía | Evento Peligroso | Afectación (metros lineales) | Fecha del evento | Vías alternas |
|-----|------------|-----------|----------------------------------|---|---------------------|------------------------------|------------------|--|
| 15 | Loja | Loja | Yangana | Suro, vía Yangana-Vilcabamba[E35] | DESLIZAMIENTO | 40 | 30/03/2022 | hasta el cantón Zumba por (La Elvira, Comunidades y Mazanamaca) |
| 16 | Manabí | Olmedo | Olmedo | Olmedo, vía Olmedo - Santa Ana Sector Travesía | SOCAVAMIENTO | -- | 29/03/2022 | Ninguna |
| 17 | Pichincha | Mejía | Manuel Cornejo Astorga (Tandapi) | Km 70 +860, vía Alóag - Unión del Toachi, [E20] | SOCAVAMIENTO | --- | 26/03/2022 | Ninguna |
| 18 | Loja | Calvas | Utuaña | Utuaña, vía Cariamanga-Macarará[E69] | DESLIZAMIENTO | -- | 12/03/2022 | Ninguna |
| 19 | Azuay | Pucará | Pucará | km 23-Deuta, Vía Minas-Tablón-Pucará | DESLIZAMIENTO | 100 | 09/03/2022 | Ninguna |
| 20 | Bolívar | Guaranda | Guanujo | varios sectores, Agua Blanca - La Piedra - Atandahua - Capilluco, Tambo Real, Km 19, vía Guanujo-Echeandia [E494] | DESLIZAMIENTO | 300 | 07/03/2022 | Guaranda-Balsapamba-La Esmeralda-Caluma. |
| 21 | Loja | Calvas | Colaisaca | Asanuma, vía Cariamanga-Sozoranga[E69] | DESLIZAMIENTO | 0 | 07/03/2022 | Ninguna |
| 22 | Azuay | Girón | Girón | km 39+500, vía Cuenca-Girón-Pasaje [E-59] | HUNDIMIENTO | 80 | 04/03/2022 | Ninguna |
| 23 | Azuay | Cuenca | Molleturo | Km 66, vía Cuenca-Molleturo-Naranjal [E-582] | DESLIZAMIENTO | 60 | 26/02/2022 | Ninguna |
| 24 | Pichincha | Mejía | Manuel Cornejo A. | km 38 + 600, vía Alóag - Unión del Toachi [E20] | HUNDIMIENTO | 0 | 25/02/2022 | Ninguna |
| 25 | Imbabura | Ibarra | Carolina | San Pedro km 101-Rocafuerte, vía Salinas Lita E10 | DESLIZAMIENTO | 30 | 20/02/2022 | Ninguna |
| 26 | Esmeraldas | Quinindé | Rosa zarate | Km 68 Los Vergeles, vía Esmeraldas - Quinindé [E20] | HUNDIMIENTO | 40 | 08/02/2022 | Ninguna |
| 27 | Imbabura | Ibarra | Carolina | San Pedro, vía Salinas Lita E10 | DESLIZAMIENTO | 40 | 03/02/2022 | Ninguna |
| 28 | Cotopaxi | Pujilí | Tingo | El Palmar, Tilipulo, Saraguasi, San José de Tilipulo, California, La Esperanza. | INUNDACIÓN | 0 | 31/01/2022 | Ninguna |
| 29 | Cotopaxi | Pujilí | Tingo | Siete Ríos, El Estado y Macuchi. | INUNDACIÓN | 35 | 30/01/2022 | Ninguna |
| 30 | Cotopaxi | Pujilí | Tingo | Negrillo Km 100, vía Latacunga - La Maná [E-30] | INUNDACIÓN | 40 | 30/01/2022 | Ninguna |
| 31 | Cotopaxi | Pujilí | Pilaló | Caserío Pilaló, Tinieblas, Km 94, vía Pujilí - La Mana [E30]. | DESLIZAMIENTO | 2000 | 29/01/2022 | Ninguna |
| 32 | Imbabura | Ibarra | Carolina | San Jerónimo; vía Salinas - Lita [E 10] | DESLIZAMIENTO | 225 | 22/12/2021 | 1.- Ruta desde la E10 Guallupe - San Juan de Lachas (Carchi) - por la E 182 Gualchan - Chical - Maldonado - Tulcán - Ibarra 2.- Para vehículos livianos, E10 desde San Jerónimo - Buenos Aires - Cahuasqui - Tumbabiro. |
| 33 | Napo | Archidona | Hatun Sumaku | 10 de Agosto, vía Loreto - Tena [E45A-E20] | DESLIZAMIENTO | 80 | 17/12/2021 | Vía Chontapunta-La Belleza |
| 34 | Napo | El Chaco | Sardinas | Quebrada Macanas, vía Y de Baeza-Lago Agrío [E45] | SOCAVAMIENTO | 50 | 14/12/2021 | Ninguna |
| 35 | Cañar | Cañar | Ingapirca | Vía El tambo - Ingapirca - Honorato Vásquez km 8+100, km 15. | DESLIZAMIENTO | 100 | 24/11/2021 | Ninguna |
| 36 | Napo | Tena | Chontapunta | Rayayacu, vía Chontapunta - La Belleza [E436] | COLAPSO ESTRUCTURAL | 0 | 17/11/2021 | Vía de tercer orden Humuyacu- |

Reporte de monitoreo de amenazas y eventos peligrosos - No. 0363

Fecha y Hora de actualización: jueves, 30 de junio de 2022 - 20:58:52 / Página 7 de 13

| No. | Provincia | Cantón | Parroquia | Sector/Vía | Evento Peligroso | Afectación (metros lineales) | Fecha del evento | Vías alternas |
|-----|-----------------|-----------------------|---|---|---------------------|------------------------------|------------------|----------------------------|
| | | | | | | | | Yuralpa Derecho-Wachayacu. |
| 37 | Tungurahua | San Pedro De Pelileo | Pelileo | La Hamaca, vía Pelileo - Baños [E30] | SOCAVAMIENTO | | 16/10/2021 | Ninguna |
| 38 | Napo | Quijos | Cuyuja | Flor del Bosque, Quebrada Rio Negro, Jatuntinahua, Molana, El Laurel, vía Y de Baeza - Papallacta [E20] | DESLIZAMIENTO | 200 | 19/07/2021 | Ninguna |
| 39 | Morona Santiago | Santiago | Copal | Nuevos Horizontes, vía Méndez-Guarumales [E40]. | DESLIZAMIENTO | 100 | 01/07/2021 | Ninguna |
| 40 | Morona Santiago | Gualaquiza | Gualaquiza | Sector Tucumbatza, vía Gualaquiza-San Juan Bosco [E45] (Primer Orden). | HUNDIMIENTO | 50 | 30/06/2021 | Ninguna |
| 41 | Orellana | Francisco de Orellana | El Dorado | Km 21 y km 28, vía el Coca - Dayuma [E45A] | HUNDIMIENTO | 150 | 19/06/2021 | Ninguna |
| 42 | Morona Santiago | Morona | Macas, cabecera cantonal y capital provincial | Vía Macas-Puyo [E45], tramo puente sobre el río Copueno- puente sobre el río Upano | SOCAVAMIENTO | 180 | 16/05/2021 | Ninguna |
| 43 | Azuay | Cuenca | Molleturo | km. 101, vía Cuenca-Molleturo-Naranjal [E-582] | SOCAVAMIENTO | 12 | 14/03/2021 | Ninguna |
| 44 | Esmeraldas | Esmeraldas | 5 De Agosto | El Cabezón (desvío Tachina) | SOCAVAMIENTO | 150 | 10/03/2021 | Ninguna |
| 45 | Orellana | La Joya De Los Sachas | San Sebastián del Coca | Toyuca, Sardinas, Sebastian del Coca, vía La Joya de los Sachas - El Coca [E45A] | SOCAVAMIENTO | 0 | 08/02/2021 | Ninguna |
| 46 | Morona Santiago | Tiwintza | Santiago, cabecera cantonal | Yapapas, vía Entronque a Santiago de Méndez - Santiago [E40] | SOCAVAMIENTO | 50 | 21/08/2020 | Ninguna |
| 47 | Morona Santiago | Morona | Macas, cabecera cantonal y capital provincial | Puente sobre el río Upano, vía Macas-Puyo-[E45] | SOCAVAMIENTO | 57 | 21/06/2020 | Ninguna |
| 48 | Morona Santiago | Tiwintza | Santiago, cabecera cantonal | Palomino km 68, vía Santiago-San José de Morona [E40] | DESLIZAMIENTO | 70 | 16/05/2020 | Ninguna |
| 49 | Morona Santiago | Tiwintza | Santiago, cabecera cantonal | Km 75, Yapapas, vía Entronque a Santiago de Méndez - Santiago [E40] | DESLIZAMIENTO | 70 | 16/05/2020 | Ninguna |
| 50 | Morona Santiago | Tiwintza | San José de Morona | Shaime, vía Santiago-San José de Morona [E40] | COLAPSO ESTRUCTURAL | 170 | 13/05/2020 | Ninguna |

VÍAS DE SEGUNDO ORDEN:

16 vías de segundo orden cerradas

| No. | Provincia | Cantón | Parroquia | Sector/Vía | Evento Peligroso | Afectación (metros lineales) | Fecha del evento | Vías alternas |
|-----|-----------------|---------------|-----------------------------------|---|------------------|------------------------------|------------------|---------------|
| 1 | Morona Santiago | Morona | Zuña (Zuñac) | Sector Km 76+200, vía Macas-Riobamba [E46] | DESLIZAMIENTO | -- | 25/06/2022 | Ninguna |
| 2 | Morona Santiago | Limón Indanza | Yunganza (cabecera en el Rosario) | Sector El Rosario, vía Bella Unión-Limón [E45] | DESLIZAMIENTO | -- | 25/06/2022 | Ninguna |
| 3 | Morona Santiago | Gualaquiza | Chigüinda | Sector Granadillas, vía Sig-Sig-Chigüinda-Gualaquiza [E594] | DESLIZAMIENTO | 70 | 25/06/2022 | Ninguna |
| 4 | Chimborazo | Colta | Juan de Velasco | El Tablón, vía Juan de Velasco - Pallatanga [E487]. | DESLIZAMIENTO | -- | 14/06/2022 | Ninguna |
| 5 | Cañar | Biblián | Nazón | Ayapamba | SOCAVAMIENTO | 40 | 07/06/2022 | Ninguna |
| 6 | Pichincha | Quito | La Ecuatoriana | Barrio Manuelita Sáenz - calle 5 y Pasaje 24 | ALUVIÓN | -- | 06/06/2022 | Ninguna |

Reporte de monitoreo de amenazas y eventos peligrosos - No. 0363

Fecha y Hora de actualización: jueves, 30 de junio de 2022 - 20:58:52 / Página 8 de 13

| No. | Provincia | Cantón | Parroquia | Sector/Vía | Evento Peligroso | Afectación (metros lineales) | Fecha del evento | Vías alternas |
|-----|------------------|-----------|------------------------------|--|---------------------|------------------------------|------------------|----------------------------------|
| 7 | Cañar | El Tambo | El Tambo | San Francisco de Cuchocorral, Solitario, Panamericana Norte, Girasoles | DESLIZAMIENTO | -- | 04/06/2022 | Ninguna |
| 8 | El Oro | Zaruma | Malvas | Botoneros, Vía Malvas - Arcapamba [E585] | HUNDIMIENTO | 100 | 21/04/2022 | Ninguna |
| 9 | Zamora Chinchipe | Zamora | Timbara | Barrio Numbani, vía a Romerillos. | COLAPSO ESTRUCTURAL | -- | 01/04/2022 | Ninguna |
| 10 | Napo | Tena | Chonta Punta | Vía Comunidad Cano Yacu | DESLIZAMIENTO | -- | 15/03/2022 | Ninguna |
| 11 | Chimborazo | Alausí | Sibambe | Pepinales, vía Alausí - Huigra [E-47] | SOCAVAMIENTO | -- | 9/03/2022 | Ninguna |
| 12 | Pichincha | Quito | Conocoto | Calles Hermano Miguel y Panzaleo, cruce de vías. | SOCAVAMIENTO | 30 | 28/02/2022 | Ninguna |
| 13 | Loja | Loja | Sucre | Parque Eólico, vía antigua a Catamayo [E35] | DESLIZAMIENTO | 0 | 29/01/2022 | Ninguna |
| 14 | Azuay | Nabón | Nabón, cabecera cantonal | Rosas, Bellavista, Tamboloma, Chunazana. | DESLIZAMIENTO | 100 | 14/03/2021 | Ninguna |
| 15 | Imbabura | Pimampiro | Pimampiro, Cabecera Cantonal | San José de Aloburo | DESLIZAMIENTO | 500 | 09/11/2021 | Vía Mariano Acosta |
| 16 | Guayas | Colimes | Colimes, Cabecera Cantonal | Av. Principal entrada de Colimes | COLAPSO ESTRUCTURAL | 130,5 | 23/04/2020 | Palestina - San Jacinto- Colimes |

35 vías de segundo orden parcialmente habilitadas

| No. | Provincia | Cantón | Parroquia | Sector/Vía | Evento Peligroso | Afectación (metros lineales) | Fecha del evento | Vías alternas |
|-----|-----------------|----------------------|----------------------------------|--|---------------------|------------------------------|------------------|---------------|
| 1 | El Oro | Piñas | Saracay | Platanillo, Vía Saracay - Piñas [E-585] | SOCAVAMIENTO | 8 | 28/06/2022 | Ninguna |
| 2 | Tungurahua | San Pedro de Pelileo | Cotaló | Varios tramos de la vía Cahuaji - Pillate - Cotaló [E- 304]. | DESLIZAMIENTO | --- | 24/06/2022 | Ninguna |
| 3 | Pichincha | Quito | Centro Histórico | Sector - El Panecillo - Calles Melchor de Aymerich S4F. | DESLIZAMIENTO | --- | 07/06/2022 | Ninguna |
| 4 | Morona Santiago | Gualaquiza | Chigüinda | Sector Churuco, vía Gualaquiza-Chigüinda-Sigsig [E594]. | SOCAVAMIENTO | 10 | 06/06/2022 | Ninguna |
| 5 | Morona Santiago | Morona | Zuñá (Zuñac) | m 67, vía Macas-Riobamba [E46] | DESLIZAMIENTO | 100 | 17/05/2022 | Ninguna |
| 6 | Pichincha | Quito | San Antonio | Monjas y Chaguar | COLAPSO ESTRUCTURAL | -- | 07/05/2022 | Ninguna |
| 7 | Cotopaxi | La Maná | Pucayacu | San Ramón, San Ramón - La Chala. | ALUVIÓN | 5000 | 27/04/2022 | Ninguna |
| 8 | Cañar | Biblián | Jerusalén | Puente Dávila | SOCAVAMIENTO | 40 | 18/04/2022 | Ninguna |
| 9 | Cañar | Azogues | Azogues | Puente San José | INUNDACIÓN | 60 | 20/04/2022 | Ninguna |
| 10 | Pichincha | Mejía | Tambillo | Sector El Murco - Pasando la escuela Carlos Freire Larrea. | INUNDACIÓN | -- | 11/04/2022 | Ninguna |
| 11 | El Oro | Atahualpa | San Juan de Cerro Azul | Cerro Azul, vía Cerro Azul - Paccha [E-585] | DESLIZAMIENTO | 50 | 09/04/2022 | Ninguna |
| 12 | El Oro | Atahualpa | Paccha | Cristal - vía Paccha - Zaruma [E35] | DESLIZAMIENTO | 20 | 07/04/2022 | Ninguna |
| 13 | El Oro | Zaruma | Malvas | Malvas, vía Malvas - Zaruma [E-585] | DESLIZAMIENTO | 50 | 02/04/2022 | Ninguna |
| 14 | El Oro | Atahualpa | San Juan de Cerro Azul | Cerro Azul, vía Cerro Azul - Paccha [E-585] | DESLIZAMIENTO | 20 | 01/04/2022 | Ninguna |
| 15 | Morona Santiago | Morona | Alshi (cabecera en 9 de Octubre) | km 15, vía Riobamba-Macas | DESLIZAMIENTO | 30 | 19/03/2022 | Ninguna |
| 16 | El Oro | Zaruma | Malvas | Malvas, Vía Malvas - Arcapamba [E-585] | DESLIZAMIENTO | 37 | 05/03/2022 | Ninguna |
| 17 | Napo | Archidona | Cotundo | Puente de Jondachi, vía Y de Narupa-Tena[E45] | DESLIZAMIENTO | -- | 14/03/2022 | Ninguna |

Reporte de monitoreo de amenazas y eventos peligrosos - No. 0363

Fecha y Hora de actualización: jueves, 30 de junio de 2022 - 20:58:52 / Página 9 de 13

| No. | Provincia | Cantón | Parroquia | Sector/Vía | Evento Peligroso | Afectación (metros lineales) | Fecha del evento | Vías alternas |
|-----|------------------|-----------------------|---|--|---------------------|------------------------------|------------------|---------------------------------------|
| 18 | Orellana | Francisco de Orellana | La Belleza | vía Jaguar 2 - Cacique Jumandy | DESLIZAMIENTO | -- | 14/03/2022 | Ninguna |
| 19 | El Oro | Piñas | Moromoro | Buenaventura, Vía Piñas - Zaracay [E-585] | DESLIZAMIENTO | 20 | 13/03/2022 | Ninguna |
| 20 | Azuay | Girón | Girón | Bellavista vía Girón Santa Teresita | COLPASO ESTRUCTURAL | 20 | 06/03/2022 | Ninguna |
| 21 | El Oro | Piñas | Piñas / La matriz | La Garganta, vía Piñas - Zaracay [E-585] | DESLIZAMIENTO | 30 | 06/03/2022 | Ninguna |
| 22 | Bolívar | Guaranda | Salinas | Apahua, vía Guaranda - Salinas | DESLIZAMIENTO | --- | 04/03/2022 | Ninguna |
| 23 | El Oro | Zaruma | Malvas | KM 75, VIA MALVAS - ZARUMA [E-585] | DESLIZAMIENTO | 20 | 03/03/2022 | Ninguna |
| 24 | Chimborazo | Alausí | Huigra | Pagma, vía Huigra - El Triunfo [E-47] | DESLIZAMIENTO | 500 | 02/03/2022 | Ninguna |
| 25 | Cotopaxi | Latacunga | Toacaso | San Francisco vía Sigchos -Latacunga | DESLIZAMIENTO | 300 | 02/03/2022 | Ninguna |
| 26 | Bolívar | San Miguel | San Vicente de Pusir | vía San Vicente - Ungubi | DESLIZAMIENTO | 15 | 01/03/2022 | Ninguna |
| 27 | Bolívar | Guaranda | Guanujo | Chaquisca, vía Guanujo-Las Cochás | DESLIZAMIENTO | 30 | 09/11/2021 | sector de Negroyacu o barrio Mantilla |
| 28 | Zamora Chinchipe | Zamora | Cumbaratza | Tunantza Alto, vía Timbara Bajo - Timbara Alto | COLAPSO ESTRUCTURAL | --- | 15/10/2021 | Ninguna |
| 29 | Morona Santiago | Morona | Alshi (cabecera en 9 de Octubre) | Puente Salado Grande, vía Macas-Riobamba-tramo 9 de Octubre-Cebadas [E46]. | DESLIZAMIENTO | 60 | 20/07/2021 | Ninguna |
| 30 | Orellana | Francisco de Orellana | San José de Guayusa | 15 km, vía a la Comunidad Sardinas. | SOCAVAMIENTO | 80 | 20/07/2021 | Ninguna |
| 31 | Tungurahua | Patate | Patate, cabecera cantonal | Puñapí, vía Puñapí - Baños. | DESLIZAMIENTO | --- | 19/06/2021 | Ninguna |
| 32 | Morona Santiago | Morona | Alshi (cabecera en 9 de Octubre) | Km 78, vía Macas-Riobamba E46] | DESLIZAMIENTO | 60 | 12/06/2021 | Ninguna |
| 33 | Morona Santiago | Limón Indanza | General Leonidas Plaza Gutiérrez (Limón), cabecera cantonal | Cerro Bosco, vía Gualaceo-Limón (Segundo Orden). | DESLIZAMIENTO | 50 | 16/05/2021 | Ninguna |
| 34 | Chimborazo | Guano | Guanando | Km 35, vía Cahuaji - Pillate - Cotaló [E-304]. | DESLIZAMIENTO | 20 | 28/04/2021 | Riobamba - Mocha - Baños |
| 35 | Morona Santiago | Gualaquiza | El Rosario | El Aguacate, vía Sig-Sig-Chiguinda-Gualaquiza [E594] | DESLIZAMIENTO | 50 | 23/09/2020 | Ninguna |

VÍAS DE TERCER ORDEN:

29 vías de tercer orden cerradas

| No. | Provincia | Cantón | Parroquia | Sector/Vía | Evento Peligroso | Afectación (metros lineales) | Fecha del evento | Vías alternas |
|-----|------------|---------------------|------------------|---|------------------|------------------------------|------------------|---------------|
| 1 | Tungurahua | Quero | Quero | San Antonio de Hipolongo, vía Quero - San Antonio. | SOCAVAMIENTO | -- | 26/06/2022 | Ninguna |
| 2 | Tungurahua | Santiago de Pillaro | Baquerizo Moreno | Plazuela, vía Plazuela - Baquerizo Moreno | ALUVION | --- | 24/06/2022. | Ninguna |
| 3 | Pastaza | Arajuno | Arajuno | Amarococha, vía Puyo - Vilano. | SOCAVAMIENTO | -- | 24/06/2022. | Ninguna |
| 4 | Pichincha | Quito | Conocoto | Montserrat, calles Juan Bautista Aguirre y Juan Hernando Dávila | SOCAVAMIENTO | -- | 12/06/2022 | Ninguna |
| 5 | Pichincha | Quito | Conocoto | Calle Luis Tamayo y Princesa Toa | DESLIZAMIENTO | -- | 05/06/2022 | Ninguna |
| 6 | Pichincha | Mejía | Tambillo | Ushco, vía Tambillo - Panamericana Sur. | INUNDACION | 20 | 10/04/2022 | Ninguna |
| 7 | El Oro | Las Lajas | El Paraíso | Villa Seca, vía Las Lajas - Marcabelí | SOCAVAMIENTO | - | 31/03/2022] | Ninguna |

Reporte de monitoreo de amenazas y eventos peligrosos - No. 0363

Fecha y Hora de actualización: jueves, 30 de junio de 2022 - 20:58:52 / Página 10 de 13

| No. | Provincia | Cantón | Parroquia | Sector/Vía | Evento Peligroso | Afectación (metros lineales) | Fecha del evento | Vías alternas |
|-----|-----------------|-----------------------|--|---|---------------------|------------------------------|------------------|---------------------|
| 8 | Loja | Loja | El Valle | Varios sectores | INUNDACIÓN | -- | 15/03/2022 | Ninguna |
| 9 | El Oro | Pasaje | Uzhcurrumi | Porotillo, vía Pasaje - Chilla | SOCAVAMIENTO | 20 | 14/03/2022 | Ninguna |
| 10 | Los Ríos | Babahoyo | La Unión | Los Beldacos | INUNDACIÓN | 100 | 14/03/2022 | Ninguna |
| 11 | Cotopaxi | Sigchos | Insiliví | Guangomalag. | DESLIZAMIENTO | -- | 14/03/2022 | Ninguna |
| 12 | El Oro | Pasaje | Uzhcurrumi | Uzhcurrumi, vía Uzhcurrumi - Chillayacu | DESLIZAMIENTO | 15 | 13/03/2022 | Ninguna |
| 14 | El Oro | Zaruma | Abañin | Sumo Bajo, vía Abañin - Uzhcurrumi | DESLIZAMIENTO | 20 | 13/03/2022 | Ninguna |
| 15 | Tungurahua | Ambato | Atocha Ficoa | Atocha Ficoa/ 100 metros de la salida del parque, vía Atocha - Laquigo. | DESLIZAMIENTO | --- | 27/02/2022 | Ninguna |
| 16 | Pichincha | Mejía | Manuel Cornejo Astorga (Tandapi) | Vía de ingreso a las Comunidades Peñas Blancas, El Paraíso, El Mirador y San Francisco. | DESLIZAMIENTO | 140 | 08/02/2022 | Ninguna |
| 17 | El Oro | Pasaje | Progreso | Soledad Comuna | ALUVIÓN | --- | 08/02/2022 | Ninguna |
| 18 | Imbabura | Ibarra | Lita | Río verde Alto, vía Lita - Rioverde Alto | DESLIZAMIENTO | 50 | 18/12/2021 | Ninguna |
| 19 | El Oro | Zaruma | Zaruma, cabecera cantonal | calles Colon y 10 de Agosto | HUNDIMIENTO | --- | 15/12/2021 | Ninguna |
| 20 | Imbabura | San Miguel De Urcuqui | La Merced De Buenos Aires | San José | DESLIZAMIENTO | 70 | 14/12/2021 | Ninguna |
| 21 | Morona Santiago | Morona | Sinaí | Nueva alianza | INUNDACIÓN | 7000 | 18/05/2021 | Ninguna |
| 22 | Morona Santiago | Morona | Sinaí | Playas de San Luis, vía Santa María Tunants-Playas de San Luis-Quinta Cooperativa | INUNDACIÓN | 3884 | 02/05/2021 | Ninguna |
| 23 | Azuay | Cuenca | Nulti | Pasto Romero, vía al centro Parroquial | DESLIZAMIENTO | 0 | 16/04/2021 | Ninguna |
| 24 | Chimborazo | Chunchi | Chunchi, cabecera cantonal | Armenia, Río Guataxi afluente del río Chanchán | DESLIZAMIENTO | 0 | 12/02/2021 | Ninguna |
| 25 | Chimborazo | Chunchi | Chunchi, cabecera cantonal | Armenia | DESLIZAMIENTO | 0 | 20/01/2021 | Ninguna |
| 26 | Chimborazo | Chunchi | Chunchi, cabecera cantonal | Guilliloma - Kullpa - Armenia | HUNDIMIENTO | 0 | 26/12/2020 | Ninguna |
| 27 | Morona Santiago | Palora | Cumandá (Cab. en Colonia Agrícola Sevilla del Oro) | Puente sobre el río Charuyaku | COLAPSO ESTRUCTURAL | 0 | 23/10/2020 | Palora-Puyo-Cumandá |
| 28 | Tungurahua | Quero | Quero, cabecera cantonal | San Vicente, vía Quero - Pelileo | SOCAVAMIENTO | 0 | 13/07/2020 | Ninguna |
| 29 | Tungurahua | Quero | Quero, cabecera cantonal | Quiambe, vía Quero - Rumipamba | SOCAVAMIENTO | 0 | 13/07/2020 | Ninguna |

34 vías de tercer orden parcialmente habilitadas

| No. | Provincia | Cantón | Parroquia | Sector/Vía | Evento Peligroso | Afectación (metros lineales) | Fecha del evento | Vías alternas |
|-----|------------|----------|----------------------|---|------------------|------------------------------|------------------|---------------|
| 1 | Cotopaxi | La Maná | Pucayacu | San Ramón, San Ramón - La Chala. | ALUVIÓN | 5000 | 27/04/2022 | Ninguna |
| 2 | Chimborazo | Riobamba | San Juan | Comunidad Chimborazo | ALUVIÓN | 700 | 20/04/2022 | Ninguna |
| 3 | Azuay | Pucará | Pucará | km 16+500, Vía Minas-Tablón-Pucará | DESLIZAMIENTO | 50 | 19/04/2022 | Ninguna |
| 4 | Chimborazo | Guano | San Isidro de Patulú | Chocaví Central, vía a la comunidad Pulug | ALUVIÓN | 10 | 30/03/2022 | Ninguna |
| 5 | El Oro | Piñas | Piñas, La Matriz | Florida Alto, vía Kennedy - Piñas Grande | DESLIZAMIENTO | 10 | 22/03/2022 | Ninguna |
| 6 | Bolívar | Caluma | Caluma | puente de Charquiyacu | DESLIZAMIENTO | 180 | 20/03/2022 | Ninguna |

Reporte de monitoreo de amenazas y eventos peligrosos - No. 0363















Fecha y Hora de actualización: jueves, 30 de junio de 2022 - 20:58:52 / Página 11 de 13

| No. | Provincia | Cantón | Parroquia | Sector/Vía | Evento Peligroso | Afectación (metros lineales) | Fecha del evento | Vías alternas |
|-----|--------------------------------|-----------------------|-------------------------------|---|---------------------|------------------------------|------------------|---------------|
| 7 | Morona Santiago | Gualaquiza | Gualaquiza, cabecera cantonal | La Dolorosa, vía Guayuzal-La Dolorosa | ALUVIÓN | 8 | 19/03/2022 | Ninguna |
| 8 | El Oro | Zaruma | Abañin | Algodonal, vía Algodonal - Sumo Bajo | SOCAVAMIENTO | 10 | 14/03/2022 | Ninguna |
| 9 | El Oro | Pasaje | Uzhcurrumi | La Unión, vía Pasaje - Chilla | SOCAVAMIENTO | 15 | 13/03/2022 | Ninguna |
| 10 | El Oro | Zaruma | Guanazán | Guanazán, vía Uzhcurrumi - Chillayacu | DESLIZAMIENTO | 10 | 13/03/2022 | Ninguna |
| 11 | El Oro | Piñas | Capiro | Mochata, vía Piñas - Capiro | DESLIZAMIENTO | 15 | 13/03/2022 | Ninguna |
| 12 | Chimborazo | Guamote | Palmira | Sector de Vishut Km 512, Vía Riobamba - Alausí [E-35]. | DESLIZAMIENTO | -- | 12/03/2022 | Ninguna |
| 13 | Chimborazo | Pallatanga | Pallatanga | Caserío Pilchipamba el Descanso, vía Jipangoto - Azacoto. | INUNDACIÓN | 14 | 08/03/2022 | Ninguna |
| 14 | El Oro | Zaruma | Huertas | Quizpe, Vía Quizpe - Muluncay | DESLIZAMIENTO | 10 | 05/03/2022 | Ninguna |
| 15 | Cotopaxi | Pujilí | Angamarca | Teodasín, vía Angamarca - Zumbahua | DESLIZAMIENTO | 100 | 05/03/2022 | Ninguna |
| 16 | Cotopaxi | Sigchos | Sigchos, Cabecera Cantonal | Toachi, vía Yaló - Sigchos. | DESLIZAMIENTO | 20 | 04/03/2022 | Ninguna |
| 17 | Bolívar | San Miguel | Balsapamba | Balsapamba | HUNDIMIENTO | 50 | 02/03/2022 | Ninguna |
| 18 | El Oro | Portovelo | Portovelo | Buenos Aires | DESLIZAMIENTO | 22 | 03/03/2022 | Ninguna |
| 19 | Imbabura | Ibarra | Lita | El Arenal; Vía Lita E10 | DESLIZAMIENTO | 50 | 06/02/2022 | Ninguna |
| 20 | El Oro | Portovelo | Portovelo | Pindo, Vía Portovelo - Loja | DESLIZAMIENTO | 10 | 04/02/2022 | Ninguna |
| 21 | El Oro | Pasaje | Progreso | La Playa | ALUVIÓN | 7 | 31/01/2022 | Ninguna |
| 22 | Guayas | Salitre (Urbina Jado) | Junquillal | Recinto El Morocho | SOCAVAMIENTO | 6 | 30/01/2022 | Ninguna |
| 23 | Morona Santiago | Sucúa | Asunción | B barrio la Laguna, vía Sucúa-Asunción | ALUVIÓN | 30 | 22/12/2021 | Ninguna |
| 24 | Tungurahua | Baños De Agua Santa | Lligua | Capa Rosa, vía Lligua - Baños. | ALUVIÓN | 150 | 22/08/2021 | Ninguna |
| 25 | Napo | El Chaco | Sardinas | Quebrada Yaucana | ALUVIÓN | --- | 23/07/2021 | Ninguna |
| 26 | Napo | El Chaco | Oyacachi | Oyacachi, vía a Jariyacu-Huashahuacu | DESLIZAMIENTO | --- | 20/07/2021 | Ninguna |
| 27 | Morona Santiago | Gualaquiza | Nueva Tarqui | El Candi | HUNDIMIENTO | 800 | 26/05/2021 | Ninguna |
| 28 | Morona Santiago | San Juan Bosco | Santiago de Pananza | Centro Parroquial de Pananza | HUNDIMIENTO | 10 | 20/05/2021 | Ninguna |
| 29 | Tungurahua | Patate | Patate, cabecera cantonal | Puñapí, vía alterna Baños - Patate | DESLIZAMIENTO | 80 | 18/05/2021 | Ninguna |
| 30 | Chimborazo | Riobamba | Quimiag | Sector Balcashí, vía Quimiag - Chambo | SOCAVAMIENTO | --- | 06/03/2021 | Ninguna |
| 31 | Morona Santiago | Santiago | Copal | Puente sobre el río Malo | COLAPSO ESTRUCTURAL | --- | 29/01/2021 | Ninguna |
| 32 | Santo Domingo De Los Tsáchilas | Santo Domingo | Valle Hermoso | Sector Sarayacu. | COLAPSO ESTRUCTURAL | --- | 15/01/2021 | Ninguna |
| 33 | Morona Santiago | Morona | Sevilla Don Bosco | Santa Rosa | INUNDACIÓN | 30 | 21/06/2020 | Ninguna |
| 34 | Morona Santiago | San Juan Bosco | Santiago de Pananza | Varios Sectores | DESLIZAMIENTO | 860 | 02/04/2020 | Ninguna |

Reporte de monitoreo de amenazas y eventos peligrosos - No. 0363

Fecha y Hora de actualización: jueves, 30 de junio de 2022 - 20:58:52 / Página 12 de 13

4. Declaratorias emitidas por el SNGRE (vigentes en orden cronológico)

| Evento peligroso | Nivel de alerta | Fecha de vigencia | Documento |
|---|-----------------|-------------------|---|
|  Declaratoria del estado de ALERTA AMARILLA por incremento de amenaza de movimientos en masa en los sectores: Pasán y Namza Chico, de la parroquia Huigra, cantón Alausí, provincia de Chimborazo. | Amarilla | 20/05/2022 | Resolución No. SNGRE-118-2022 |
|  Movimiento en masa barrios Rosas, Bellavista, Tamboloma y Rosario de la parroquia Nabón, cantón Nabón, provincia de Azuay | Naranja | 23/11/2021 | Resolución No. SNGRE-171-2021 |
|  Socavamiento por la erosión del río Coca y sus afluentes - El Chaco. | Roja | 21/05/2021 | Resolución No. SNGRE-058-2021 |
|  Actividad Volcánica Sangay: Caída de ceniza Provincia de Chimborazo | Amarilla | 16/06/2020 | Resolución No. SNGRE-045-2020 |
|  Aumento de sedimentos volcánicos Río Upano- Parroquias Sinaí y Sevilla de Don Bosco, cantón Morona, Morona Santiago | Amarilla | 05/12/2019 | Resolución No. SNGRE-140-2019 |
|  Incendios Forestales Imbabura, Carchi, Pichincha, Chimborazo, Guayas, El Oro y Loja | Amarilla | 19/09/2019 | Resolución No. SNGRE-111-2019 |
|  Incremento de lluvias e inundaciones Guayas, El Oro, Sto. Domingo, Esmeraldas, Manabí y Los Ríos y Bolívar, cantón Chillanes, San José del Tambo. | Amarilla | 16/07/2019 | Resolución No. SNGRE-066-2019 |
|  Fenómeno El Niño (ENOS) Provincias del Litoral e Insular | Amarilla | 10/01/2019 | Resolución No. SNGRE-005-2019 |
|  Deslizamiento San José de Alluriquín, Santo Domingo de Los Tsáchilas | Amarilla | 17/10/2018 | Resolución No. SGR-006-2018 |
|  Incremento Actividad Volcánica del Sierra Negra, Galápagos | Amarilla | 16/01/2018 | Resolución No. SGR-009-2018 |
|  Deslizamiento Sector las Juanitas, Quinindé, Esmeraldas | Naranja | 12/05/2016 | Resolución No. SGR-060-2016 |
|  Sismo 7.8 Pedernales, Manabí | Roja | 17/Abril/2016 | Resolución No. SGR-048-2016 |
|  Incremento Actividad Volcánica del Chiles - Cerro Negro, Carchi | Amarilla | 01/10/2014 | Resolución No. SGR-049-2014 |
|  Deslizamiento San José de Atahualpa, El Oro | Naranja | 08/05/2014 | Resolución No. SGR-012-2014 |

Reporte de monitoreo de amenazas y eventos peligrosos - No. 0363

Fecha y Hora de actualización: jueves, 30 de junio de 2022 - 20:58:52 / Página 13 de 13



Incremento Actividad Volcánica del

Naranja

27/03/2014

[Resolución No. SGR-008-2014](#)

Declaratorias de Zonas de Riesgos

Fecha de
vigencia

Documento



Inundaciones
Babahoyo, Los Ríos

11/12/2019

[Resolución No. SGR-149-2019](#)



Hundimiento,
Zaruma, El Oro

07/03/2017

[Resolución No. SGR-029-2015](#)

Elaborado por: - Jorge Dután/Fernando Saltos - Operador Nacional de Turno 24/7 - Sala de Situación y Monitoreo Samborondón

Revisado por: Alan Mite - Analista de Monitoreo de Turno 24/7 - Sala de Situación y Monitoreo Samborondón

Emitido por: Fernando Saltos - Operador Nacional de Turno 24/7 - Sala de Situación y Monitoreo Samborondón.