

Reporte de monitoreo de amenazas y eventos peligrosos - No. 0380

Fecha y Hora de actualización: sábado, 09 de julio de 2022 - 08:26:29 / Página 1 de 17

Periodo de Monitoreo:

Desde: 21h00 08/07/2022







Hasta: 09h00 09/07/2022

1. Monitoreo de amenazas naturales y antrópicas

- Amenaza en desarrollo, posible desencadenamiento de eventos peligrosos.
- Amenaza en incremento y probable materialización inminente.
- Amenaza dentro de los parámetros normales.



PELIGRO VOLCÁNICO

Ubicación	Nivel de alerta declarada	vía Cuenca-Girón-Pasaje [E-59] Situación actual	Valoración actual
 Volcán Reventador, Napo	NARANJA	06:11 IGEPN informa emisión de ceniza observada, con una altura de la nube volcánica mayor a 800 metros sobre el nivel del cráter con dirección Oeste.	●
 Volcán Chiles-Cerro Negro, Carchi	AMARILLA	07:00 Mediante Informe semanal N°2022-011, se informa que no se han observado emisiones.	●
 Volcán Cotopaxi	SIN ALERTA	07:00 Mediante Informe semanal N°2022-026, se informa que durante la presente semana no se ha observado emisiones.	●
 Volcán Tungurahua	SIN ALERTA	07:00 Mediante cámaras ECU911 se visualiza el volcán nublado.	●
 Volcán Sierra Negra, Galápagos	AMARILLA	07:00 Sin reportes.	●
 Volcán Sangay, Morona Santiago	AMARILLA	01:08 IGEPN informa emisión de gas observada y reportada por satélite, con una altura de la nube volcánica igual a 870 metros sobre el nivel del cráter con dirección Oeste	●



PELIGRO POR INCREMENTO DE CAUDALES DE RÍOS

00 ríos desbordados				
Provincia	Cantón	Parroquia	Sector	Nombre del río
---	---	---	---	---
00 ríos con tendencia a aumentar de nivel				
Provincia	Cantón	Parroquia	Sector	Nombre del río
--	--	--	--	--



PELIGRO POR PRESENCIA DE INCENDIOS FORESTALES

00 incendios activos				
Provincia	Cantón	Parroquia	Sector	Afectación (Ha)
---	---	---	---	---
00 incendios controlados				
Provincia	Cantón	Parroquia	Sector	Afectación (Ha)
---	---	---	---	---

PELIGRO POR APERTURA Y/O COLAPSO DE PRESAS Y REPRESAS

Recurso	Cota mínima	Cota Actual	Cota máxima	Hora de corte	Valoración
Molino, Azuay	1970.00	---	1990.50	---	--

Reporte de monitoreo de amenazas y eventos peligrosos - No. 0380

Fecha y Hora de actualización: sábado, 09 de julio de 2022 - 08:26:29 / Página 2 de 17

Mazar, Azuay	2138.05	---	2153.45	---	---
Daule Peripa, Guayas	70.00	83.91	85.00	02:52	●
Central Baba, Los Ríos	114.00	115.58	117.00	02:52	●
La Esperanza, Manabí	53.40	---	66.00	--	--
Poza Honda, Manabí	91.50	---	106.50	--	--
Multipropósito Chone, Manabí	48.00	----	68.50	--	--
Agoyán, Tungurahua	1645.00	---	1651.00	---	---
Pucará-Pisayambo, Tungurahua	3541.00	---	3565.00	---	---



SITUACIÓN HIDROMETEOROLÓGICA

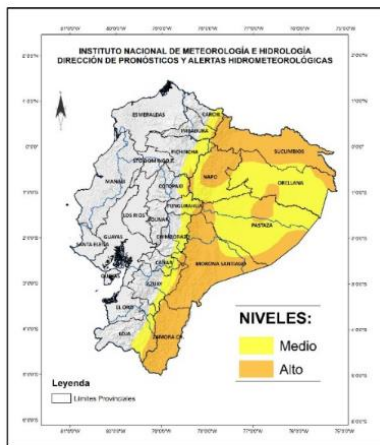


Figura 1. - Nivel de amenaza meteorológica por lluvias y tormentas entre las 16:00 horas del 08 hasta las 22:00 horas del 09 de julio de 2022.

LLUVIAS Y TORMENTAS

Entre la tarde del viernes 08 hasta la mañana del domingo 10 de julio, en la región Amazónica, se desarrollarán lluvias intensas con tormentas, afectando varias zonas de estribación de cordillera, centro - sur de la Sierra.

Estas condiciones atmosféricas de inestabilidad podrían ocasionar el descenso de temperaturas en varias localidades de Amazonía y Callejón Interandino.

Tomar precaución.

FUENTE: INAMHI



PELIGRO SÍSMICO

Fecha - Hora Local	Magnitud	Profundidad	Cercano a	Sentido por la población
--	--	--	--	--

1. Monitoreo de eventos peligrosos (emergencias y desastres)

ZONA 1



Inundación

Localización:	Sucumbíos/Putumayo/Santa Elena/San José de Wisuyà
Antecedentes:	El 07/07/2022, a causa de las lluvias se produjo el aumento del caudal del río San Miguel, lo que provocó la inundación en varias viviendas.
Situación actual:	El evento se mantiene en evaluación, zona remota.
Afectaciones:	---
Acciones de respuesta:	GAD Cantonal Putumayo confirmó la inundación Unidad de Gestión de Riesgos del GAD Cantonal Putumayo realiza el levantamiento de Información de las familias afectadas.

Reporte de monitoreo de amenazas y eventos peligrosos - No. 0380

Fecha y Hora de actualización: sábado, 09 de julio de 2022 - 08:26:29 / Página 3 de 17

Fuentes de información: SNGRE CZ1 Unidad de Monitoreo Sucumbíos/GAD Cantonal Putumayo/UPREA

Inundación



Localización: Sucumbíos/Cuyabeno/Tarapoa/Comunidad Zabalo

Antecedentes: El 05/07/2022, a causa de las lluvias se produjo el aumento del caudal del río San Miguel, lo que provocó la inundación en varias viviendas.

Situación actual: Al momento los niveles del caudal del río se encuentran en aumento, cabe mencionar que las familias continúan en sus propias viviendas

Afectaciones:
- 40 viviendas afectadas
- 40 familias afectadas (160 personas)

Acciones de respuesta: Unidad de Gestión de Riesgos del GAD Cantonal Cuyabeno realizó el levantamiento de Información de las familias afectadas.
GAD Cantonal Cuyabeno realizó la entrega de asistencia humanitaria a las familias afectadas por inundación.
SNGRE monitorea el evento.

Fuentes de información: SNGRE CZ1 Unidad de Monitoreo Sucumbíos/GAD Cantonal Cuyabeno /UGR

Aluvión



Localización: Carchi/Bolívar/Monte Olivo/Monte Olivo, vía Bolívar - Monte Olivo

Antecedentes: EL 04/07/2022, debido a las lluvias registradas en la madrugada se produjo la crecida del río El Carmen que destruyó las bases del puente peatonal y el camino por donde se movilizan los vehículos.

Situación actual: El 07/07/2022, en la parroquia Monte Olivo, se mantuvo la reunión de trabajo con la presencia del Subsecretario Zonal de MTOP, el Viceministro del SNGRE, Autoridades Provinciales, Cantonales y Parroquiales para establecer resoluciones inmediatas ante el evento peligroso.
El COE Cantonal se mantiene activado, las Mesas Técnicas de Trabajo continuarán en reuniones para apoyar a la Parroquia.
Investigadores de Ciencias de la Tierra de la Universidad Yachay Tech, realizaron mediante dron el levantamiento de relieve y márgenes del río en la comunidad, esto permitirá elaborar un informe técnico para solventar la problemática en suelos para vialidad en el sector afectado por el aluvión.
- La vía de tercer orden se encuentra parcialmente habilitada

Afectaciones:
- 1 puente peatonal destruido
- 50 metros de vía afectada.

Acciones de respuesta: YACHAY brindó asistencia técnica para levantamiento de Información, SNGRE realizó el acompañamiento
El SNGRE realizará el monitoreo a las acciones que se ejecuten a través de las MTT Cantonales, coordinará el apoyo para el levantamiento de información (informe técnico geológico)

Fuentes de información: SNGRE CZ1 Unidad de Monitoreo Imbabura - Carchi/GAD Parroquial Monte Olivo

Deslizamiento



Localización: Sucumbíos/Sucumbíos/La Bonita/desde el sector La Barquilla hasta La Bonita.

Antecedentes: El 04/07/2022, Por lluvias se produjo 15 deslizamientos de tierra que obstaculizaron totalmente la vía de primer orden.

Situación actual: Se realiza la limpieza de material pétreo en el sector La Florida, e indica que los trabajos demorarán debido a que hay más de 6 derrumbes aún por atender.
La vía se encuentra parcialmente habilitada.

Afectaciones: ---

Acciones de respuesta: MTOP Sucumbíos realiza la limpieza de la vía.
En la parte alta, desde La Bonita hasta Santa Bárbara, trabajan microempresas junto con GAD Parroquial, Municipal y Provincial, habilitando la vía.

Fuentes de información: SNGRE CZ1 Unidad de Monitoreo Imbabura - Carchi/MTOP/GAD Cantonal La Bonita/Juntas Parroquiales de Santa Bárbara/Santa Rosa y La Florida

Reporte de monitoreo de amenazas y eventos peligrosos - No. 0380

Fecha y Hora de actualización: sábado, 09 de julio de 2022 - 08:26:29 / Página 4 de 17



Deslizamiento

Localización:	Imbabura/Pimampiro/Pimampiro/San José de Aloburo.
Antecedentes:	De acuerdo al informe del SNGRE del 26/11/2021, indica que el evento se suscitó en la vertiente heterogénea, se presume que el factor desencadenante de los movimientos en masa es el agua, además, de la presencia de fuertes lluvias. Mediante resolución administrativa No. GADMSPP-A-2021 -077-R, el Sr. Alcalde resuelve declarar la situación de emergencia en el cantón Pimampiro, en virtud de la resolución y recomendaciones emitidos por el Comité de Operaciones de Emergencia del cantón.
Situación actual:	El COE-C sesionó el 12 de mayo de 2022 y recomendó ser desactivado , basado en el análisis de las acciones de respuesta e informes de la emergencia que indican que ha sido superada, sin embargo, el GAD-C continuará realizando los trámites y gestiones pertinentes para dar respuesta y atención a la población evacuada. La CZ1 del SNGRE emite el Informe de la Estimación de Riesgo Aceptable N°. SNGRE-IASR-01-2022-0033 para el proyecto "Casa para todos", una vez revisado el informe la Subsecretaría de Uso, Gestión de Suelo y Catastros del MIDUVI concluye que el predio denominado "Montserrat 3 - Pimampiro" con código Nro. 1130 ha sido aprobado y se procede a solicitar la siguiente información al GAD Cantonal (estudios de suelos, factibilidad de servicios, subdivisión y entrega a los beneficiarios, con escritura individual y obras de mejoramiento del suelo).
Afectaciones:	<ul style="list-style-type: none"> - 41 familias afectadas (113 personas), - 12 familias damnificadas (35 personas), - 38 familias evacuadas (116 personas evacuadas: 10 en la escuela del Tejar, 2 en la Unidad Educativa Pimampiro y 26 en familias acogientes), - 12 viviendas destruidas, - 6 viviendas afectadas, - 6 invernaderos destruidos de tomate riñón y pepinillo, - 5 reservorios colapsados, - 50 hectáreas de cultivos de ciclo corto, de aguacates, mandarinas, duraznos y pastizales; (12,43 ha de cultivos destruidos y 37,57 ha de pastos afectadas); - 530 metros de los canales de riego secundarios están colapsados, - 800 metros del tendido de la red eléctrica, 3 postes colapsados y 1 transformador colapsado, - 150 metros destruidos de la red de distribución de agua de consumo humano, - 150 metros de la red de alcantarillado destruidos, - 150 metros de la red de telecomunicaciones colapsado.
Acciones de respuesta:	El 20/05/2022, SNGRE CZ1 emite el Informe de Determinación del Riesgo Aceptable del predio 1130 propuesto por el GAD C para la construcción del Proyecto de Vivienda Social. MIES validó la información y se entregó el Bono de Contingencia a 4 familias. COE Cantonal se encuentra desactivado desde el 12/05/2022.
Fuentes de información:	SNGRE CZ1 Unidad de Monitoreo Imbabura - Carchi/Yachay/MAG/MIDUVI/GAD Provincial /GAD Cantonal /UGR/ SNGRE - UPREA -UAR

ZONA 2



Socavamiento

Localización:	Napo/El Chaco/Gonzalo Díaz De Pineda (El Bombón)/San Rafael, Piedra Fina 2, San Luis, San Carlos, vía Y de Baeza-Lago Agrio [E45]
Antecedentes:	Debido al proceso erosivo desarrollado desde febrero del 2020, el río Quijos (Alto Coca) mantiene en riesgo a varias viviendas y sectores estratégicos, tales como: la Red Estatal Vial [E45], Hidroeléctrica Coca Codo Sinclair, tuberías de SOTE, Poliducto Shushufindi - Quito y OCP. El frente de erosión se mantiene en la abscisa 7+900(puente de San Carlos). Se mantiene la declaratoria emitida mediante resolución SNGRE-058-2021 de CAMBIAR el NIVEL DE ALERTA NARANJA A ROJA

Reporte de monitoreo de amenazas y eventos peligrosos - No. 0380

Fecha y Hora de actualización: sábado, 09 de julio de 2022 - 08:26:29 / Página 5 de 17

Situación actual:	El incremento de la erosión desde finales de abril a la actualidad continúa en dirección de la propiedad de la familia Caizaguano, la distancia a la cicatriz está en 57.87 metros. El 06/07/2022, CELEC EP informó que el frente de erosión se mantiene en la abscisa 7+900 (puente de San Carlos) por 353 días. San Rafael continúa sin servicio eléctrico debido a la pérdida de la vía en Piedra Fina, que imposibilita colocar los postes para la distribución del servicio. La vía que fue habilitada por los moradores del sector, se encuentra cerrada.
Afectaciones:	El nivel del río Coca se encuentra con tendencia a disminuir de nivel. <ul style="list-style-type: none"> - 27/05/2022 1 familia evacuada (2 personas). - 05/03/2022. 1 familia evacuada. - 04/03/2022, 2 familias evacuadas. - 19/01/2022, 1 familia evacuada (1 persona). - 05/01/2022, evacuación de enseres de 3 familias (ya se encontraban 2 familias evacuadas días anteriores y la tercera familia continúa en su vivienda). - 20/12/2021, 1 familia (10 personas) evacuadas. - 13/12/2021, rotura de la tubería de poliducto. - 10/12/2021, población de San Rafael sin energía eléctrica. - 03/12/2021, puente sobre el río Piedra Fina 2 en riesgo. - 21/11/2021, 1 tubería de agua afectada. - 19/05/2021, 1 puente destruido (puente denominado Ventana 2). - 18/05/2021, 2 viviendas destruidas (las familias fueron evacuadas en febrero del 2021). - 10/03/2021, 1 bien afectado (tanque de agua). - 27/02/2021, 2 familias damnificadas y evacuadas a alojamiento temporal (al momento están en arriendo por sus propios medios); 2 viviendas presentaron fisuras. - 22/10/2020, 1 puente destruido (puente sobre el río Montana). - 06/05/2020, 2 familias afectadas, 2 viviendas afectadas. - 07/04/2020, 3 bienes afectados (tuberías del SOTE, Poliducto Shushufindi- Quito y la OCP). - Afectación vial: las pérdidas y afectaciones relevantes en vías ocurrieron en un total de 875 metros de la vía [E45]. Afectación agropecuaria: durante estos meses se ha identificado la pérdida de 100 ha de superficie agrícola, 63 porcinos, 3000 tilapias y 385 bovinos.
Acciones de respuesta:	En la tarde del 07/07/2022, se reunió el COE Cantonal para analizar avance del proceso erosivo del río Quijos y posible evacuación a tres familias. El 06/07/2022, SNGRE CZ2 conjuntamente con GAD Municipal El Chaco realizaron evaluación a las familias que pueden ser afectadas por el avance del proceso erosivo del río Quijos y Alto Coca en San Luis.
Fuentes de información:	SNGRE CZ2 Umeva Napo-Orellana/GAD Municipal El Chaco/CELEC EP

ZONA 3



Deslizamiento

Localización:	Tungurahua/San Pedro de Pelileo/Cotaló/Laurelpamba.
Antecedentes:	El 02/07/2022, debido a las lluvias suscitadas se produjo un deslizamiento que afecta de manera directa la planta de tratamiento de aguas servidas de la comunidad y parcialmente a una vivienda.
Situación actual:	La familia afectada se encuentra en una vivienda prestada.
Afectaciones:	<ul style="list-style-type: none"> - 1 bien público afectado (Planta de tratamiento) - 1 vivienda afectada (fisuras en el suelo cercanas a la vivienda) - 1 familia afectada (8 personas evacuada)
Acciones de respuesta:	UGR conjuntamente con la Dirección de Planificación y Ambiente realizaron una inspección donde determinaron que la planta de tratamiento de agua no será posible recuperarla, por lo que se va a construir una nueva en la parte baja; el trámite está en proceso. SNGRE monitorea el evento. GAD parroquial trasladó a la familia afectada hacia una vivienda prestada.

Reporte de monitoreo de amenazas y eventos peligrosos - No. 0380

Fecha y Hora de actualización: sábado, 09 de julio de 2022 - 08:26:29 / Página 6 de 17

Fuentes de información: SNGRE CZ3 Unidad de Monitoreo Tungurahua/GAD Pelileo



Inundación

Localización:	Pastaza/Mera/Madre Tierra/Yana Amarun.
Antecedentes:	El 04/07/2022, a causa de las lluvias se reporta el desbordamiento del río Pastaza, lo que provocó una inundación.
Situación actual:	Se mantiene activo un alojamiento temporal para familias afectadas, adicional 1 familia permanece en familia acogiente.
Afectaciones:	<ul style="list-style-type: none"> - 4 viviendas afectadas - 3 familias afectadas en sus cultivos.) - 4 familias afectadas en sus viviendas y cultivos: - 3 familias (15 personas) se encuentran en alojamiento temporal (coliseo de Madre Tierra). - 1 familia (4 personas) se encuentra en familia acogiente. - 24000 animales muertos (tilapias y cachama). - 3.75 ha cultivos perdidos (plátano, yuca, papa china naranjilla y fréjol). - 0.5 ha de cultivos forestales afectados (balsa). - 1.5 ha cultivos forestales perdidos (balsa).
Acciones de respuesta:	<p>Cuerpo de Bomberos Mera realizó la evacuación de enseres a un lugar seguro, y luego trasladó a los afectados hacia familia acogiente y alojamiento temporal.</p> <p>UGR del GAD de Mera realiza la evaluación inicial de necesidades y activó el alojamiento temporal.</p> <p>GAD Provincial realizó una intervención con maquinaria pesada, y apoyó con un sobrevuelo mediante drone para la revisión de los puntos de desbordamiento del río.</p> <p>MAG realizó el levantamiento de matriz MAAPEA.</p> <p>SNGRE monitorea el evento y realizó la entrega de asistencia humanitaria a las 4 familias afectadas en sus viviendas.</p>
Fuentes de información:	SNGRE CZ3 Unidad de Monitoreo Tungurahua/SNGRE-UPREA/UGR



Inundación

Localización:	Tungurahua/Ambato/Pasa/Aguaján, vía Ambato-Pasa.
Antecedentes:	El 04/07/2022 a causa de las lluvias se reportó el desbordamiento del río Ambato, lo que provocó una inundación dejando una vía parcialmente habilitada.
Situación actual:	Existen dos tramos de la vía Ambato-Pasa con afectación por lo que la vía de segundo orden continúa parcialmente habilitada, así como una base de un puente vehicular afectada, se vieron afectados cultivos de hortalizas y frutas.
Afectaciones:	<ul style="list-style-type: none"> - 3.5 hectáreas de cultivos afectados - 2 tramos de vía afectados con la mesa comprometida - 2 viviendas en riesgo de colapso estructural - 2 familias alojadas con familiares acogientes (4 personas) - 1 puente vehicular con la base afectada (fracturada) - 1 tubería de agua de captación rota (solventado)
Acciones de respuesta:	GAD Cantonal Ambato realizó levantamiento de información y por medio de sus departamentos se encuentra brindando atención integral al evento.
Fuentes de información:	SNGRE CZ3 Unidad de Monitoreo Tungurahua/GAD Cantonal/UGR



Aluvión

Localización:	Tungurahua/Santiago de Pillaro/San Miguelito/Pisque, Siete Chorros, Quillán La Planta, vía Pisque - Quillán.
Antecedentes:	El 04/07/2022, a causa de las lluvias se produjo el desbordamiento de un canal de riego ocasionando un aluvión que afecta parcialmente la vía de tercer orden y varias piscinas de crianza de truchas.
Situación actual:	Al momento la vía de tercer orden se encuentra parcialmente habilitada en el sector de Siete Chorros, en el que se evidenció 20 metros de pérdida de la mesa de la vía.
Afectaciones:	<ul style="list-style-type: none"> - 15 metros aproximadamente de vía afectada. - 20 metros de pérdida de mesa de la vía. - 3 familias afectadas (piscinas de truchas). - 3300 truchas muertas.

Reporte de monitoreo de amenazas y eventos peligrosos - No. 0380

Fecha y Hora de actualización: sábado, 09 de julio de 2022 - 08:26:29 / Página 7 de 17

Acciones de respuesta:	Obras Públicas del GAD Cantonal concluyó los trabajos de limpieza de la vía en el tramo El Pisque - Quillán. SNGRE monitorea el evento y coordinó con el GAD Provincial su intervención en Siete Chorros. UGR realizó el levantamiento de informe técnico.
Fuentes de información:	SNGRE CZ3 Umeva de Monitoreo Chimborazo/UGR GAD Pillaro

ZONA 6



Aluvión

Localización:	Cañar/Azogues/Rivera/Libertad, Zhoray, Colepato, Huigra, Matrama, Mazar.
Antecedentes:	El 04/07/2022, a causa de las lluvias se suscitó un aluvión que afecta totalmente la vía de tercer orden, bloqueando el ingreso a la comunidad La Libertad, adicional, se reportan deslizamientos en la vía de tercer orden que conduce a las comunidades de Zhoray, Colepato, Huigra, Matrama, Mazar.
Situación actual:	Se ha logrado habilitar los ingresos a Colepato y Zhoray, adicional, cabe mencionar que la vía se encuentra cerrada en el resto de sectores.
Afectaciones:	- 1 persona fallecida - 100 metros de vía afectada aproximadamente.
Acciones de respuesta:	GAD Provincial realiza trabajos de limpieza en la vía.
Fuentes de información:	SNGRE CZ6 Unidad de Monitoreo Azuay-Cañar/GAD Provincial



Inundación

Localización:	Azuay/Gualaceo/Gualaceo/Los Alisos, Ignacio Jaramillo, Granadillas, Los Nogales.
Antecedentes:	El 03/07/2022, a causa de las lluvias suscitadas se reportó el desbordamiento del río San Francisco provocando el ingreso de agua hacia los márgenes del río y la vía de segundo orden (vía habilitada). Para atención al evento se mantienen activas las MTT, GT2 y GT3
Situación actual:	El servicio de agua potable se ha reestablecido en el cantón por completo.
Afectaciones:	- 17 viviendas afectadas - 1 Escuela afectada - 20000 (personas afectadas por desabastecimiento de agua) - 2 bienes públicos afectados (captaciones de agua)
Acciones de respuesta:	Obras Públicas del GAD Cantonal realizó trabajos en las captaciones de agua para reestablecer el servicio de agua potable en el cantón.
Fuentes de información:	SNGRE CZ6 Unidad de Monitoreo Azuay-Cañar/UGR Gualaceo

ZONA 7



Inundación

Localización:	Zamora Chinchipe/Zamora/Cumbaratza/Chamico
Antecedentes:	El 04/07/2022, producto de las lluvias presentadas se produjo el desbordamiento del río Zamora provocando la inundación en varias viviendas en el sector.
Situación actual:	Se realizó la adecuación total del alojamiento temporal ubicado en la cancha cubierta del sector Chamico. Se mantienen en el alojamiento temporal (11 familias conformadas por 34 integrantes)
Afectaciones:	- 23 familias (84 personas afectadas) - 23 viviendas afectadas
Acciones de respuesta:	SNGRE CZ7 realizó la entrega de asistencia humanitaria a las personas afectadas.
Fuentes de información:	SNGRE CZ7 Unidad de Monitoreo Loja-Zamora Chinchipe/UPREA-SNGRE CZ7

Reporte de monitoreo de amenazas y eventos peligrosos - No. 0380

Fecha y Hora de actualización: sábado, 09 de julio de 2022 - 08:26:29 / Página 8 de 17

ZONA 9



Deslizamiento

Localización:	Pichincha/Quito/Calderón (Carapungo)/Quebrada Carretas, barrio Puertas del sol.
Antecedentes:	Por erosión hídrica y eólica así como causas antrópicas como el inadecuado trato de los desechos y escombros se produjo un deslizamiento en el margen izquierdo del río Monjas, se reportaron 15 sitios críticos, aproximadamente 96 viviendas en riesgo y 4 viviendas con daños irreparables (fisuras en pisos / paredes, grietas en mampostería) ya que fueron construidas sin normas técnicas de las cuales se les catalogó a 2 como muy alto riesgo no mitigable que se mantienen en sus viviendas por decisión propia hasta completar procesos administrativos y se puedan movilizar a otro lugar, las otras 2 viviendas fueron catalogadas como ubicadas en alto riesgo mitigable sin necesidad de desocupar los inmuebles ya que están incluidos en la franja de atención con trabajos de mitigación. Se estima intervenir el sector hasta el 2026.
Situación actual:	Se realizaron pruebas técnicas para verificar el estado del agua de descargas a la quebrada Carretas para analizar posible contaminación al cuerpo de agua que recorre este sector
Afectaciones:	- 4 viviendas afectadas - 6 familias afectadas - 22 personas afectadas
Acciones de respuesta:	Agencia Metropolitana de Control y Secretaria de Medio Ambiente del Municipio de Quito recolectaron muestras y pruebas técnicas para verificar el estado del agua, para comparar con los niveles de la normativa ambiental vigente y elaborar sanciones si fuera el caso; estas actividades son parte de acciones en los puntos críticos identificados en la cuenca baja del río Monjas.
Fuentes de información:	SNGRE CZ9 Unidad de Monitoreo Pichincha/GAD Cantonal Agencia Metropolitana de Control

2. Monitoreo de estado de vías afectadas por eventos peligrosos

VÍAS DE PRIMER ORDEN:

05 vías de primer orden cerradas

No.	Provincia	Cantón	Parroquia	Sector/Vía	Evento Peligroso	Afectación (metros lineales)	Fecha del evento	Vías alternas
1	Sucumbios	La Bonita	Santa Bárbara	Comunidad la Fama	DESLIZAMIENTO		26/06/2022	Ninguna
2	Morona Santiago	Limón Indanza	Yunganza (cabecera en el Rosario)	Vía Bella Unión-Limón [E45], El Rosario	DESLIZAMIENTO	----	25/06/2022	Ninguna
3	Pichincha	Rumiñahui	Sangolquí	Selva Alegre, Av. Gral. Rumiñahui [E35] a la altura del club Naval	SOCAVAMIENTO	60	17/02/2022	Ninguna
4	Pichincha	Rumiñahui	Sangolqui	E-35 y Calle Viejo Roble	INUNDACIÓN	50	11/02/2022	Ninguna
5	Napo	El Chaco	Gonzalo Díaz De Pineda (El Bombón)	San Rafael, Piedra Fina, San Luis, San Carlos, Vía Y de Baeza-Lago Agrio [E45]	SOCAVAMIENTO	875	02/02/2020	Lago Agrio - Coca - Y de Narupa - Tena - Ambato - Quito

57 vías de primer orden parcialmente habilitadas

No.	Provincia	Cantón	Parroquia	Sector/Vía	Evento Peligroso	Afectación (metros lineales)	Fecha del evento	Vías alternas
1	Loja	Loja	Punzara	Capulí- Dos Puentes , vía a Malacatos	DESLIZAMIENTO	20	07/07/2022	Ninguna
2	Morona Santiago	Morona	Macas, cabecera cantonal y capital provincial	Vía Macas-Puyo [E45], tramo puente sobre el río Copueno-puente sobre el río Upano	SOCAVAMIENTO	20	05/07/2022	Ninguna

Reporte de monitoreo de amenazas y eventos peligrosos - No. 0380

Fecha y Hora de actualización: sábado, 09 de julio de 2022 - 08:26:29 / Página 9 de 17

No.	Provincia	Cantón	Parroquia	Sector/Vía	Evento Peligroso	Afectación (metros lineales)	Fecha del evento	Vías alternas
3	Loja	Loja	Carigán	Zenén, vía Loja-Cuenca [E45]	DESLIZAMIENTO	40	05/07/2022	Ninguna
4	Sucumbíos	La Bonita	La Bonita	Sector la Barquilla hasta la Bonita.	DESLIZAMIENTO	--	04/07/2022	Ninguna
5	Napo	Quijos	Cosanga	Vinillos, vía Y de Baeza - Y de Narupa [E20- E45]	DESLIZAMIENTO	--	04/07/2022	Ninguna
6	Zamora Chinchipe	Palanda	Palanda	Agua Dulce, vía Palanda -Zumba [E682]	DESLIZAMIENTO	20	04/07/2022	Ninguna
7	Loja	Loja	Santiago	Varios sectores (Sayo-Manzano) vía Zenén - San Lucas [E35]	DESLIZAMIENTO	20	04/07/2022	Ninguna
8	Orellana	Loreto	San Vicente Huaticocha	Límite provincial Napo, Orellana Paso Hueco, vía Loreto - Y de Narupa [E20- E45A]	DESLIZAMIENTO	---	03/07/2022	Ninguna
9	Napo	Tena	Chonta Punta	Comunidad Unión Lojana, vía la Belleza	DESLIZAMIENTO	--	24/06/2022	Ninguna
10	Napo	Quijos	Cuyuja	San Víctor, Maspa, vía Y de Baeza - Papallacta [E20]	DESLIZAMIENTO	--	24/06/2022	Ninguna
11	Imbabura	Otavalo	San José de Quichinche	San Juan de Inguincho, km 26.5 - [E29]- Vía Otavalo Selva Alegre	DESLIZAMIENTO	30	18/06/2022	Ninguna
12	Pichincha	Quito	Calacali	km 32 de la vía Mitad del Mundo-Río Blanco (E-28)	DESLIZAMIENTO	--	19/06/2022	Ninguna
13	Orellana	Francisco de Orellana	Dayuma	Vía Coca - Tiguino km 52	DESLIZAMIENTO	--	11/06/2022	Ninguna
14	Morona Santiago	Sucúa	Asunción	Sector paso Carreño [E45]	SOCAVAMIENTO	5	18/05/2022	Ninguna
15	Napo	Tena	Tena	Tereré, Puente sobre el río Tena, vía Perimetral [E45]	DESLIZAMIENTO	--	12/05/2022	Ninguna
16	Azuay	Oña	Susudel	Km 62+500, vía Cumbe - La Jarata - Oña [E35]	DESLIZAMIENTO	--	25/04/2022	Ninguna
17	Bolívar	San Miguel	Bilován	Guapuloma, vía Bilován - Las Guardias.	DESLIZAMIENTO	8	03/04/2022	Ninguna
18	El Oro	Machala	El Cambio	El Cambio, vía Machala - El Guabo [E-25]	SOCAVAMIENTO	--	01/04/2022	Ninguna
19	Loja	Chaguarpamba	Santa Rufina	Río Pindo, vía a la Costa [E50]	DESLIZAMIENTO	30	01/04/2022	Ninguna
20	Loja	Paltas	Catacocha	Catacocha, vía Catacocha a San Antonio (entrada a El Sauce) [E35]	SOCAVAMIENTO	--	31/03/2022	Ninguna
21	Loja	Célica	Célica	Mullunumá, vía Célica El Empalme [E68]	DESLIZAMIENTO	20	30/03/2022	Ninguna
22	Loja	Loja	Yangana	Suro, vía Yangana-Vilcabamba[E35]	DESLIZAMIENTO	40	30/03/2022	hasta el cantón Zumba por (La Elvira, Comunidades y Mazanamaca)
23	Manabí	Olmedo	Olmedo	Olmedo, vía Olmedo - Santa Ana Sector Travesía	SOCAVAMIENTO	--	29/03/2022	Ninguna
24	Pichincha	Mejía	Manuel Cornejo Astorga (Tandapi)	Km 70 +860, vía Alóag - Unión del Toachi, [E20]	SOCAVAMIENTO	---	26/03/2022	Ninguna
25	Loja	Calvas	Utuaña	Utuaña, vía Cariamanga-Macarará[E69]	DESLIZAMIENTO	--	12/03/2022	Ninguna
26	Azuay	Pucará	Pucará	km 23-Deuta, Vía Minas-Tablón-Pucará	DESLIZAMIENTO	100	09/03/2022	Ninguna
27	Bolívar	Guaranda	Guanujo	varios sectores, Agua Blanca - La Piedra - Atandahua - Capilluco, Tambo Real, Km 19, vía Guanujo-Echeandia [E494]	DESLIZAMIENTO	300	07/03/2022	Guaranda-Balsapamba-La Esmeralda-Caluma.
28	Loja	Calvas	Colaisaca	Asanuma, vía Cariamanga-Sozoranga[E69]	DESLIZAMIENTO	0	07/03/2022	Ninguna
29	Azuay	Girón	Girón	km 39+500, vía Cuenca-Girón-Pasaje [E-59]	HUNDIMIENTO	80	04/03/2022	Ninguna

Reporte de monitoreo de amenazas y eventos peligrosos - No. 0380

Fecha y Hora de actualización: sábado, 09 de julio de 2022 - 08:26:29 / Página 10 de 17

No.	Provincia	Cantón	Parroquia	Sector/Vía	Evento Peligroso	Afectación (metros lineales)	Fecha del evento	Vías alternas
30	Azuay	Cuenca	Molleturo	Km 66, vía Cuenca-Molleturo-Naranjal [E-582]	DESLIZAMIENTO	60	26/02/2022	Ninguna
31	Pichincha	Mejía	Manuel Cornejo A.	km 38 + 600, vía Alóag - Unión del Toachi [E20]	HUNDIMIENTO	0	25/02/2022	Ninguna
32	Imbabura	Ibarra	Carolina	San Pedro km 101-Rocafuerte, vía Salinas Lita E10	DESLIZAMIENTO	30	20/02/2022	Ninguna
33	Esmeraldas	Quinindé	Rosa zarate	Km 68 Los Vergeles, vía Esmeraldas - Quinindé [E20]	HUNDIMIENTO	40	08/02/2022	Ninguna
34	Imbabura	Ibarra	Carolina	San Pedro, vía Salinas Lita E10	DESLIZAMIENTO	40	03/02/2022	Ninguna
35	Cotopaxi	Pujilí	Tingo	El Palmar, Tilipulo, Saraguasi, San José de Tilipulo, California, La Esperanza.	INUNDACIÓN	0	31/01/2022	Ninguna
36	Cotopaxi	Pujilí	Tingo	Siete Ríos, El Estado y Macuchi.	INUNDACIÓN	35	30/01/2022	Ninguna
37	Cotopaxi	Pujilí	Tingo	Negrillo Km 100, vía Latacunga - La Maná [E-30]	INUNDACIÓN	40	30/01/2022	Ninguna
38	Cotopaxi	Pujilí	Pilaló	Caserío Pilaló, Tinieblas, Km 94, vía Pujilí - La Mana [E30].	DESLIZAMIENTO	2000	29/01/2022	Ninguna
39	Imbabura	Ibarra	Carolina	San Jerónimo; vía Salinas - Lita [E 10]	DESLIZAMIENTO	225	22/12/2021	1.- Ruta desde la E10 Guallupe - San Juan de Lachas (Carchi) - por la E 182 Gualchan - Chical - Maldonado - Tulcán - Ibarra 2.- Para vehículos livianos, E10 desde San Jerónimo - Buenos Aires - Cahuasqui - Tumbabiro.
40	Napo	Archidona	Hatun Sumaku	10 de Agosto, vía Loreto - Tena [E45A-E20]	DESLIZAMIENTO	80	17/12/2021	Vía Chontapunta-La Belleza
41	Napo	El Chaco	Sardinas	Quebrada Macanas, vía Y de Baeza-Lago Agrio [E45]	SOCAVAMIENTO	50	14/12/2021	Ninguna
42	Cañar	Cañar	Ingapirca	Vía El tambo - Ingapirca - Honorato Vásquez km 8+100, km 15.	DESLIZAMIENTO	100	24/11/2021	Ninguna
43	Napo	Tena	Chontapunta	Rayayacu, vía Chontapunta - La Belleza [E436]	COLAPSO ESTRUCTURAL	0	17/11/2021	Vía de tercer orden Humuyacu-Yuralpa Derecho-Wachayacu.
44	Tungurahua	San Pedro De Pelileo	Pelileo	La Hamaca, vía Pelileo - Baños [E30]	SOCAVAMIENTO		16/10/2021	Ninguna
45	Napo	Quijos	Cuyuja	Flor del Bosque, Quebrada Rio Negro, Jatuntinahua, Molana, El Laurel, vía Y de Baeza -Papallacta [E20]	DESLIZAMIENTO	200	19/07/2021	Ninguna
46	Morona Santiago	Santiago	Copal	Nuevos Horizontes, vía Méndez-Guarumales [E40].	DESLIZAMIENTO	100	01/07/2021	Ninguna
47	Morona Santiago	Gualaquiza	Gualaquiza	Sector Tucumbatza, vía Gualaquiza-San Juan Bosco [E45] (Primer Orden).	HUNDIMIENTO	50	30/06/2021	Ninguna
48	Orellana	Francisco de Orellana	El Dorado	Km 21 y km 28, vía el Coca - Dayuma [E45A]	HUNDIMIENTO	150	19/06/2021	Ninguna
49	Morona Santiago	Morona	Macas, cabecera cantonal y capital provincial	Vía Macas-Puyo [E45], tramo puente sobre el río Copueno-puente sobre el río Upano	SOCAVAMIENTO	180	16/05/2021	Ninguna
50	Azuay	Cuenca	Molleturo	km. 101, vía Cuenca-Molleturo-Naranjal [E-582]	SOCAVAMIENTO	12	14/03/2021	Ninguna
51	Esmeraldas	Esmeraldas	5 De Agosto	El Cabezón (desvío Tachina)	SOCAVAMIENTO	150	10/03/2021	Ninguna

Reporte de monitoreo de amenazas y eventos peligrosos - No. 0380

Fecha y Hora de actualización: sábado, 09 de julio de 2022 - 08:26:29 / Página 11 de 17

No.	Provincia	Cantón	Parroquia	Sector/Vía	Evento Peligroso	Afectación (metros lineales)	Fecha del evento	Vías alternas
52	Orellana	La Joya De Los Sachas	San Sebastián del Coca	Toyuca, Sardinas, Sebastian del Coca, vía La Joya de los Sachas - El Coca [E45A]	SOCAVAMIENTO	0	08/02/2021	Ninguna
53	Morona Santiago	Tiwintza	Santiago, cabecera cantonal	Yapapas, vía Entronque a Santiago de Méndez - Santiago [E40]	SOCAVAMIENTO	50	21/08/2020	Ninguna
54	Morona Santiago	Morona	Macas, cabecera cantonal y capital provincial	Puente sobre el río Upano, vía Macas-Puyo-[E45]	SOCAVAMIENTO	57	21/06/2020	Ninguna
55	Morona Santiago	Tiwintza	Santiago, cabecera cantonal	Palomino km 68, vía Santiago-San José de Morona [E40]	DESLIZAMIENTO	70	16/05/2020	Ninguna
56	Morona Santiago	Tiwintza	Santiago, cabecera cantonal	Km 75, Yapapas, vía Entronque a Santiago de Méndez - Santiago [E40]	DESLIZAMIENTO	70	16/05/2020	Ninguna
57	Morona Santiago	Tiwintza	San José de Morona	Shaime, vía Santiago-San José de Morona [E40]	COLAPSO ESTRUCTURAL	170	13/05/2020	Ninguna

VÍAS DE SEGUNDO ORDEN:

15 vías de segundo orden cerradas

No.	Provincia	Cantón	Parroquia	Sector/Vía	Evento Peligroso	Afectación (metros lineales)	Fecha del evento	Vías alternas
1	Morona Santiago	Limón Indanza	Yunganza (cabecera en el Rosario)	Sector El Rosario, vía Bella Unión-Limón [E45]	DESLIZAMIENTO	--	25/06/2022	Ninguna
2	Morona Santiago	Gualaquiza	Chigüinda	Sector Granadillas, vía Sig-Sig-Chigüinda-Gualaquiza [E594]	DESLIZAMIENTO	70	25/06/2022	Ninguna
3	Cañar	Biblián	Nazón	Ayapamba	SOCAVAMIENTO	40	07/06/2022	Ninguna
4	Pichincha	Quito	La Ecuatoriana	Barrio Manuelita Sáenz - calle 5 y Pasaje 24	ALUVIÓN	--	06/06/2022	Ninguna
5	Cañar	El Tambo	El Tambo	San Francisco de Cuchocorral, Solitario, Panamericana Norte, Girasoles	DESLIZAMIENTO	--	04/06/2022	Ninguna
6	El Oro	Zaruma	Malvas	Botoneros, Vía Malvas - Arcapamba [E585]	HUNDIMIENTO	100	21/04/2022	Ninguna
7	Zamora Chinchipe	Zamora	Timbara	Barrio Numbani, vía a Romerillos.	COLAPSO ESTRUCTURAL	--	01/04/2022	Ninguna
8	Napo	Tena	Chonta Punta	Vía Comunidad Cano Yacu	DESLIZAMIENTO	--	15/03/2022	Ninguna
9	Chimborazo	Alausí	Sibambe	Pepinales, vía Alausí - Huigra [E-47]	SOCAVAMIENTO	--	9/03/2022	Ninguna
10	Pichincha	Quito	Conocoto	Calles Hermano Miguel y Panzaleo, cruce de vías.	SOCAVAMIENTO	30	28/02/2022	Ninguna
11	Loja	Loja	Sucre	Parque Eólico, vía antigua a Catamayo [E35]	DESLIZAMIENTO	0	29/01/2022	Ninguna
12	Azuay	Nabón	Nabón, cabecera cantonal	Rosas, Bellavista, Tamboloma, Chunazana.	DESLIZAMIENTO	100	14/03/2021	Ninguna
13	Imbabura	Pimampiro	Pimampiro, Cabecera Cantonal	San José de Aloburo	DESLIZAMIENTO	500	09/11/2021	Vía Mariano Acosta
14	Guayas	Colimes	Colimes, Cabecera Cantonal	Av. Principal entrada de Colimes	COLAPSO ESTRUCTURAL	130,5	23/04/2020	Palestina - San Jacinto- Colimes
15	Morona Santiago	Limón Indanza	Yunganza (cabecera en el Rosario)	Sector El Rosario, vía Bella Unión-Limón [E45]	DESLIZAMIENTO	--	25/06/2022	Ninguna

Reporte de monitoreo de amenazas y eventos peligrosos - No. 0380

Fecha y Hora de actualización: sábado, 09 de julio de 2022 - 08:26:29 / Página 12 de 17

41 vías de segundo orden parcialmente habilitadas

No.	Provincia	Cantón	Parroquia	Sector/Vía	Evento Peligroso	Afectación (metros lineales)	Fecha del evento	Vías alternas
1	Loja	Loja	Valle	Varios sectores, vía antigua a Cuenca [E35]	DESLIZAMIENTO	--	06/07/2022	Ninguna
2	Tungurahua	Ambato	Pasa	Aguaján, vía Ambato-Pasa.	INUNDACIÓN	--	04/07/2022	Ninguna
3	Morona Santiago	Morona	Macas, cabecera cantonal y capital provincial	Vía Macas-Riobamba [E46], Kilómetro 76+200	DESLIZAMIENTO	75	04/07/2022	Ninguna
4	Morona Santiago	Gualaquiza	El Rosario	Sector el Aguacate-Boliche	DESLIZAMIENTO	40	04/07/2022	Ninguna
5	Morona Santiago	Limón Indanza	General Leonidas Plaza Gutiérrez (Limón), cabecera cantonal	Arenillas, vía Gualaceo-Plan de Milagro	DESLIZAMIENTO	60	03/07/2022	Ninguna
6	Tungurahua	Pelileo	Cotaló	Cotaló, vía Pelileo - Riobamba [E 490]	DESLIZAMIENTO	---	03/07/2022	Ninguna
7	El Oro	Piñas	Saracay	Platanillo, Vía Saracay - Piñas [E-585]	SOCAVAMIENTO	8	28/06/2022	Ninguna
8	Morona Santiago	Morona	Zuñá (Zuñac)	Sector Km 76+200, vía Macas-Riobamba [E46]	DESLIZAMIENTO	--	25/06/2022	Ninguna
9	Pichincha	Quito	Centro Histórico	Sector - El Panecillo - Calles Melchor de Aymerich S4F.	DESLIZAMIENTO	---	07/06/2022	Ninguna
10	Morona Santiago	Gualaquiza	Chigüinda	Sector Churuco, vía Gualaquiza-Chigüinda-Sigsig [E594].	SOCAVAMIENTO	10	06/06/2022	Ninguna
11	Morona Santiago	Morona	Zuñá (Zuñac)	m 67, vía Macas-Riobamba [E46]	DESLIZAMIENTO	100	17/05/2022	Ninguna
12	Pichincha	Quito	San Antonio	Monjas y Chaguar	COLAPSO ESTRUCTURAL	--	07/05/2022	Ninguna
13	Cotopaxi	La Maná	Pucayacu	San Ramón, San Ramón - La Chala.	ALUVIÓN	5000	27/04/2022	Ninguna
14	Cañar	Biblián	Jerusalén	Puente Dávila	SOCAVAMIENTO	40	18/04/2022	Ninguna
15	Cañar	Azogues	Azogues	Puente San José	INUNDACIÓN	60	20/04/2022	Ninguna
16	Pichincha	Mejía	Tambillo	Sector El Murco - Pasando la escuela Carlos Freire Larrea.	INUNDACIÓN	--	11/04/2022	Ninguna
17	El Oro	Atahualpa	San Juan de Cerro Azul	Cerro Azul, vía Cerro Azul - Paccha [E-585]	DESLIZAMIENTO	50	09/04/2022	Ninguna
18	El Oro	Atahualpa	Paccha	Cristal - vía Paccha - Zaruma [E35]	DESLIZAMIENTO	20	07/04/2022	Ninguna
19	El Oro	Zaruma	Malvas	Malvas, vía Malvas - Zaruma [E-585]	DESLIZAMIENTO	50	02/04/2022	Ninguna
20	El Oro	Atahualpa	San Juan de Cerro Azul	Cerro Azul, vía Cerro Azul - Paccha [E-585]	DESLIZAMIENTO	20	01/04/2022	Ninguna
21	Morona Santiago	Morona	Alshi (cabecera en 9 de Octubre)	km 15, vía Riobamba-Macas	DESLIZAMIENTO	30	19/03/2022	Ninguna
22	El Oro	Zaruma	Malvas	Malvas, Vía Malvas - Arcapamba [E-585]	DESLIZAMIENTO	37	05/03/2022	Ninguna
23	Napo	Archidona	Cotundo	Puente de Jondachi, vía Y de Narupa - Tena[E45]	DESLIZAMIENTO	--	14/03/2022	Ninguna
24	Orellana	Francisco de Orellana	La Belleza	vía Jaguar 2 - Cacique Jumandy	DESLIZAMIENTO	--	14/03/2022	Ninguna
25	El Oro	Piñas	Moromoro	Buenaventura, Vía Piñas - Zaracay [E-585]	DESLIZAMIENTO	20	13/03/2022	Ninguna
26	Azuay	Girón	Girón	Bellavista vía Girón Santa Teresita	COLPADO ESTRUCTURAL	20	06/03/2022	Ninguna
27	El Oro	Piñas	Piñas / La matriz	La Garganta, vía Piñas - Zaracay [E-585]	DESLIZAMIENTO	30	06/03/2022	Ninguna
28	Bolívar	Guaranda	Salinas	Apahua, vía Guaranda - Salinas	DESLIZAMIENTO	---	04/03/2022	Ninguna
29	El Oro	Zaruma	Malvas	KM 75, VIA MALVAS - ZARUMA [E-585]	DESLIZAMIENTO	20	03/03/2022	Ninguna
30	Chimborazo	Alausí	Huigra	Pagma, vía Huigra - El Triunfo [E-47]	DESLIZAMIENTO	500	02/03/2022	Ninguna

Reporte de monitoreo de amenazas y eventos peligrosos - No. 0380

Fecha y Hora de actualización: sábado, 09 de julio de 2022 - 08:26:29 / Página 13 de 17

No.	Provincia	Cantón	Parroquia	Sector/Vía	Evento Peligroso	Afectación (metros lineales)	Fecha del evento	Vías alternas
31	Cotopaxi	Latacunga	Toacaso	San Francisco vía Sigchos -Latacunga	DESLIZAMIENTO	300	02/03/2022	Ninguna
32	Bolívar	San Miguel	San Vicente de Pusir	vía San Vicente - Ungubi	DESLIZAMIENTO	15	01/03/2022	Ninguna
33	Bolívar	Guaranda	Guanujo	Chaquisca, vía Guanujo-Las Cochas	DESLIZAMIENTO	30	09/11/2021	sector de Negroyacu o barrio Mantilla
34	Zamora Chinchipe	Zamora	Cumbaratza	Tunantza Alto, vía Timbara Bajo - Timbara Alto	COLAPSO ESTRUCTURAL	---	15/10/2021	Ninguna
35	Morona Santiago	Morona	Alshi (cabecera en 9 de Octubre)	Puente Salado Grande, vía Macas-Riobamba-tramo 9 de Octubre-Cebadas [E46].	DESLIZAMIENTO	60	20/07/2021	Ninguna
36	Orellana	Francisco de Orellana	San José de Guayusa	15 km, vía a la Comunidad Sardinas.	SOCAVAMIENTO	80	20/07/2021	Ninguna
37	Tungurahua	Patate	Patate, cabecera cantonal	Puñapí, vía Puñapí - Baños.	DESLIZAMIENTO	---	19/06/2021	Ninguna
38	Morona Santiago	Morona	Alshi (cabecera en 9 de Octubre)	Km 78, vía Macas-Riobamba E46]	DESLIZAMIENTO	60	12/06/2021	Ninguna
39	Morona Santiago	Limón Indanza	General Leonidas Plaza Gutiérrez (Limón), cabecera cantonal	Cerro Bosco, vía Gualaceo-Limón (Segundo Orden).	DESLIZAMIENTO	50	16/05/2021	Ninguna
40	Chimborazo	Guano	Guanando	Km 35, vía Cahuají - Pillate - Cotaló [E-304].	DESLIZAMIENTO	20	28/04/2021	Riobamba - Mocha - Baños
41	Morona Santiago	Gualaquiza	El Rosario	El Aguacate, vía Sig-Sig-Chiguinda-Gualaquiza [E594]	DESLIZAMIENTO	50	23/09/2020	Ninguna

VÍAS DE TERCER ORDEN:

32 vías de tercer orden cerradas

No.	Provincia	Cantón	Parroquia	Sector/Vía	Evento Peligroso	Afectación (metros lineales)	Fecha del evento	Vías alternas
1	Morona Santiago	Gualaquiza	San Miguel de Cuyes	Vía a San Miguel de Cuyes	SOCAVAMIENTO	20	05/07/2022	Ninguna
2	Cañar	Azogues	Rivera	Libertad, Zhoray, Colepato, Huigra, Matrama, Mazar.	ALUVION	100	04/07/2022	Ninguna
3	Azuay	Paute	Dug-Dug	Huachi-Lazul.	DESLIZAMIENTO	60	04/07/2022	Ninguna
4	Tungurahua	Quero	Quero	San Antonio de Hipolonguito, vía Quero - San Antonio.	SOCAVAMIENTO	--	26/06/2022	Ninguna
5	Tungurahua	Santiago de Pillaro	Baquerizo Moreno	Plazuela, vía Plazuela - Baquerizo Moreno	ALUVION	500	24/06/2022.	Ninguna
6	Pastaza	Arajuno	Arajuno	Amarococho, vía Puyo - Vilano.	SOCAVAMIENTO	--	24/06/2022.	Ninguna
7	Pichincha	Quito	Conocoto	Monserat, calles Juan Bautista Aguirre y Juan Hernando Dávila	SOCAVAMIENTO	--	12/06/2022	Ninguna
8	Pichincha	Quito	Conocoto	Calle Luis Tamayo y Princesa Toa	DESLIZAMIENTO	--	05/06/2022	Ninguna
9	Pichincha	Mejía	Tambillo	Ushco, vía Tambillo - Panamericana Sur.	INUNDACION	20	10/04/2022	Ninguna
10	El Oro	Las Lajas	El Paraíso	Villa Seca, vía Las Lajas - Marcabelí	SOCAVAMIENTO	-	31/03/2022	Ninguna
11	Loja	Loja	El Valle	Varios sectores	INUNDACIÓN	--	15/03/2022	Ninguna
12	El Oro	Pasaje	Uzhcurrumi	Porotillo, vía Pasaje - Chilla	SOCAVAMIENTO	20	14/03/2022	Ninguna
14	Los Ríos	Babahoyo	La Unión	Los Beldacos	INUNDACIÓN	100	14/03/2022	Ninguna
15	Cotopaxi	Sigchos	Insilivi	Guangomalag.	DESLIZAMIENTO	--	14/03/2022	Ninguna
16	El Oro	Pasaje	Uzhcurrumi	Uzhcurrumi, vía Uzhcurrumi - Chillayacu	DESLIZAMIENTO	15	13/03/2022	Ninguna

Reporte de monitoreo de amenazas y eventos peligrosos - No. 0380

Fecha y Hora de actualización: sábado, 09 de julio de 2022 - 08:26:29 / Página 14 de 17

No.	Provincia	Cantón	Parroquia	Sector/Vía	Evento Peligroso	Afectación (metros lineales)	Fecha del evento	Vías alternas
17	El Oro	Zaruma	Abañin	Sumo Bajo, vía Abañin - Uzhcurrumi	DESLIZAMIENTO	20	13/03/2022	Ninguna
18	Tungurahua	Ambato	Atocha Ficoa	Atocha Ficoa/ 100 metros de la salida del parque, vía Atocha - Laquigo.	DESLIZAMIENTO	---	27/02/2022	Ninguna
19	Pichincha	Mejía	Manuel Cornejo Astorga (Tandapi)	Vía de ingreso a las Comunidades Peñas Blancas, El Paraíso, El Mirador y San Francisco.	DESLIZAMIENTO	140	08/02/2022	Ninguna
20	El Oro	Pasaje	Progreso	Soledad Comuna	ALUVIÓN	---	08/02/2022	Ninguna
21	Imbabura	Ibarra	Lita	Río verde Alto, vía Lita - Rioverde Alto	DESLIZAMIENTO	50	18/12/2021	Ninguna
22	El Oro	Zaruma	Zaruma, cabecera cantonal	calles Colon y 10 de Agosto	HUNDIMIENTO	---	15/12/2021	Ninguna
23	Imbabura	San Miguel De Urququí	La Merced De Buenos Aires	San José	DESLIZAMIENTO	70	14/12/2021	Ninguna
24	Morona Santiago	Morona	Sinaí	Nueva alianza	INUNDACIÓN	7000	18/05/2021	Ninguna
25	Morona Santiago	Morona	Sinaí	Playas de San Luis, vía Santa María Tunants-Playas de San Luis-Quinta Cooperativa	INUNDACIÓN	3884	02/05/2021	Ninguna
26	Azuay	Cuenca	Nulti	Pasto Romero, vía al centro Parroquial	DESLIZAMIENTO	0	16/04/2021	Ninguna
27	Chimborazo	Chunchi	Chunchi, cabecera cantonal	Armenia, Río Guataxi afluente del río Chanchán	DESLIZAMIENTO	0	12/02/2021	Ninguna
28	Chimborazo	Chunchi	Chunchi, cabecera cantonal	Armenia	DESLIZAMIENTO	0	20/01/2021	Ninguna
29	Chimborazo	Chunchi	Chunchi, cabecera cantonal	Guilliloma - Kullpa - Armenia	HUNDIMIENTO	0	26/12/2020	Ninguna
30	Morona Santiago	Palora	Cumandá (Cab. en Colonia Agrícola Sevilla del Oro)	Puente sobre el río Charuyaku	COLAPSO ESTRUCTURAL	0	23/10/2020	Palora-Puyo-Cumandá
31	Tungurahua	Quero	Quero, cabecera cantonal	San Vicente, vía Quero - Pelileo	SOCAVAMIENTO	0	13/07/2020	Ninguna
32	Tungurahua	Quero	Quero, cabecera cantonal	Quiambe, vía Quero - Rumipamba	SOCAVAMIENTO	0	13/07/2020	Ninguna

41 vías de tercer orden parcialmente habilitadas

No.	Provincia	Cantón	Parroquia	Sector/Vía	Evento Peligroso	Afectación (metros lineales)	Fecha del evento	Vías alternas
1	Pichincha	Rumiñahui	Rumipamba	vía de los volcanes, Sangolquí - Rumipamba	DESLIZAMIENTO	--	06/07/2022	Ninguna
2	Tungurahua	Santiago de Pillaro	San Andrés	Ingreso al complejo recreacional Huapante.	SOCAVAMIENTO	100	05/07/2022	Ninguna
3	Carchi	Bolívar	Monte Olivo	Monte Olivo, vía Bolívar - Monte Olivo	ALUVION	50	04/07/2022	Ninguna
4	Tungurahua	Santiago de Pillaro	San Miguelito	Pisque, Siete Chorros, Quillán La Planta, vía Pisque - Quillán.	ALUVIÓN	35	04/07/2022	Ninguna
5	Tungurahua	Santiago de Pillaro /	San Miguelito	Los Siete Corros, vía Barrio La Escuela - Quillán Alemania.	SOCAVAMIENTO	20	04/07/2022	Ninguna
6	Tungurahua	Patate	Patate, Cabecera Cantonal	Caserío Puñapi	DESLIZAMIENTO	100	04/07/2022	Ninguna
7	Chimborazo	Riobamba	Pungala	Puninhuayco, vía Pungala - Alao.	DESLIZAMIENTO	---	26/06/2022	Ninguna
8	Cotopaxi	La Maná	Pucayacu	San Ramón, San Ramón La Chala.	ALUVIÓN	5000	27/04/2022	Ninguna
9	Chimborazo	Riobamba	San Juan	Comunidad Chimborazo	ALUVIÓN	700	20/04/2022	Ninguna
10	Azuay	Pucará	Pucará	km 16+500, Vía Minas-Tablón-Pucará	DESLIZAMIENTO	50	19/04/2022	Ninguna

Reporte de monitoreo de amenazas y eventos peligrosos - No. 0380

Fecha y Hora de actualización: sábado, 09 de julio de 2022 - 08:26:29 / Página 15 de 17












No.	Provincia	Cantón	Parroquia	Sector/Vía	Evento Peligroso	Afectación (metros lineales)	Fecha del evento	Vías alternas
11	Chimborazo	Guano	San Isidro de Patulú	Chocaví Central, vía a la comunidad Pulug	ALUVIÓN	10	30/03/2022	Ninguna
12	El Oro	Piñas	Piñas, La Matriz	Florida Alto, vía Kennedy - Piñas Grande	DESLIZAMIENT O	10	22/03/2022	Ninguna
13	Bolívar	Caluma	Caluma	puente de Charquiyacu	DESLIZAMIENT O	180	20/03/202	Ninguna
14	Morona Santiago	Gualaquiza	Gualaquiza, cabecera cantonal	La Dolorosa, vía Guayuzal-La Dolorosa	ALUVIÓN	8	19/03/2022	Ninguna
15	El Oro	Zaruma	Abañin	Algodonal, vía Algodonal - Sumo Bajo	SOCAVAMIENT O	10	14/03/2022	Ninguna
16	El Oro	Pasaje	Uzhcurrumi	La Unión, vía Pasaje - Chilla	SOCAVAMIENT O	15	13/03/2022	Ninguna
17	El Oro	Zaruma	Guanazán	Guanazán, vía Uzhcurrumi - Chillayacu	DESLIZAMIENT O	10	13/03/2022	Ninguna
18	El Oro	Piñas	Capiro	Mochata, vía Piñas - Capiro	DESLIZAMIENT O	15	13/03/2022	Ninguna
19	Chimborazo	Guamote	Palmira	Sector de Vishut Km 512, Vía Riobamba - Alausí [E-35].	DESLIZAMIENT O	--	12/03/2022	Ninguna
20	Chimborazo	Pallatanga	Pallatanga	Caserío Pilchipamba el Descanso, vía Jipangoto - Azacoto.	INUNDACIÓN	14	08/03/2022	Ninguna
21	El Oro	Zaruma	Huertas	Quizpe, Vía Quizpe - Muluncay	DESLIZAMIENT O	10	05/03/2022	Ninguna
22	Cotopaxi	Pujilí	Angamarca	Teodasín, vía Angamarca - Zumbahua	DESLIZAMIENT O	100	05/03/2022	Ninguna
23	Cotopaxi	Sigchos	Sigchos, Cabecera Cantonal	Toachi, vía Yaló - Sigchos.	DESLIZAMIENT O	20	04/03/2022	Ninguna
24	Bolívar	San Miguel	Balsapamba	Balsapamba	HUNDIMIENTO	50	02/03/2022	Ninguna
25	El Oro	Portovelo	Portovelo	Buenos Aires	DESLIZAMIENT O	22	03/03/2022	Ninguna
26	Imbabura	Ibarra	Lita	El Arenal; Vía Lita E10	DESLIZAMIENT O	50	06/02/2022	Ninguna
27	El Oro	Portovelo	Portovelo	Pindo, Vía Portovelo - Loja	DESLIZAMIENT O	10	04/02/2022	Ninguna
28	El Oro	Pasaje	Progreso	La Playa	ALUVIÓN	7	31/01/2022	Ninguna
29	Guayas	Salitre (Urbina Jado)	Junquillal	Recinto El Morocho	SOCAVAMIENT O	6	30/01/2022	Ninguna
30	Morona Santiago	Sucúa	Asunción	B barrio la Laguna, vía Sucúa-Asunción	ALUVIÓN	30	22/12/2021	Ninguna
31	Tungurahua	Baños De Agua Santa	Lligua	Capa Rosa, vía Lligua - Baños.	ALUVIÓN	150	22/08/2021	Ninguna
32	Napo	El Chaco	Sardinas	Quebrada Yaucana	ALUVIÓN	---	23/07/2021	Ninguna
33	Napo	El Chaco	Oyacachi	Oyacachi, vía a Jariyacu-Huashahuaicu	DESLIZAMIENT O	---	20/07/2021	Ninguna
34	Morona Santiago	Gualaquiza	Nueva Tarqui	El Candi	HUNDIMIENTO	800	26/05/2021	Ninguna
35	Morona Santiago	San Juan Bosco	Santiago de Pananza	Centro Parroquial de Pananza	HUNDIMIENTO	10	20/05/2021	Ninguna
36	Tungurahua	Patate	Patate, cabecera cantonal	Puñapí, vía alterna Baños - Patate	DESLIZAMIENT O	80	18/05/2021	Ninguna
37	Chimborazo	Riobamba	Quimiag	Sector Balcashí, vía Quimiag - Chambo	SOCAVAMIENT O	---	06/03/2021	Ninguna
38	Morona Santiago	Santiago	Copal	Puente sobre el río Malo	COLAPSO ESTRUCTURAL	---	29/01/2021	Ninguna

Reporte de monitoreo de amenazas y eventos peligrosos - No. 0380

Fecha y Hora de actualización: sábado, 09 de julio de 2022 - 08:26:29 / Página 16 de 17




No.	Provincia	Cantón	Parroquia	Sector/Vía	Evento Peligroso	Afectación (metros lineales)	Fecha del evento	Vías alternas
39	Santo Domingo De Los Tsáchilas	Santo Domingo	Valle Hermoso	Sector Sarayacu.	COLAPSO ESTRUCTURAL	---	15/01/2021	Ninguna
40	Morona Santiago	Morona	Sevilla Don Bosco	Santa Rosa	INUNDACIÓN	30	21/06/2020	Ninguna
41	Morona Santiago	San Juan Bosco	Santiago de Pananza	Varios Sectores	DESGLIZAMIENTO	860	02/04/2020	Ninguna

4. Declaratorias emitidas por el SNGRE (vigentes en orden cronológico)

Evento peligroso	Nivel de alerta	Fecha de vigencia	Documento
 Declaratoria del estado de ALERTA AMARILLA por incremento de amenaza de movimientos en masa en los sectores: Pasán y Namza Chico, de la parroquia Huigra, cantón Alausí, provincia de Chimborazo.	Amarilla	20/05/2022	Resolución No. SNGRE-118-2022
 Movimiento en masa barrios Rosas, Bellavista, Tamboloma y Rosario de la parroquia Nabón, cantón Nabón, provincia de Azuay	Naranja	23/11/2021	Resolución No. SNGRE-171-2021
 Socavamiento por la erosión del río Coca y sus afluentes - El Chaco.	Roja	21/05/2021	Resolución No. SNGRE-058-2021
 Actividad Volcánica Sangay: Caída de ceniza Provincia de Chimborazo	Amarilla	16/06/2020	Resolución No. SNGRE-045-2020
 Aumento de sedimentos volcánicos Río Upano- Parroquias Sinaí y Sevilla de Don Bosco, cantón Morona, Morona Santiago	Amarilla	05/12/2019	Resolución No. SNGRE-140-2019
 Incendios Forestales Imbabura, Carchi, Pichincha, Chimborazo, Guayas, El Oro y Loja	Amarilla	19/09/2019	Resolución No. SNGRE-111-2019
 Incremento de lluvias e inundaciones Guayas, El Oro, Sto. Domingo, Esmeraldas, Manabí y Los Ríos y Bolívar, cantón Chillanes, San José del Tambo.	Amarilla	16/07/2019	Resolución No. SNGRE-066-2019
 Fenómeno El Niño (ENOS) Provincias del Litoral e Insular	Amarilla	10/01/2019	Resolución No. SNGRE-005-2019
 Deslizamiento San José de Alluriquín, Santo Domingo de Los Tsáchilas	Amarilla	17/10/2018	Resolución No. SGR-006-2018
 Incremento Actividad Volcánica del Sierra Negra, Galápagos	Amarilla	16/01/2018	Resolución No. SGR-009-2018
 Deslizamiento Sector las Juanitas, Quinindé, Esmeraldas	Naranja	12/05/2016	Resolución No. SGR-060-2016

Reporte de monitoreo de amenazas y eventos peligrosos - No. 0380

Fecha y Hora de actualización: sábado, 09 de julio de 2022 - 08:26:29 / Página 17 de 17

	Sismo 7.8 Pedernales, Manabí	Roja	17/Abril/2016	Resolución No. SGR-048-2016
	Incremento Actividad Volcánica del Chiles - Cerro Negro, Carchi	Amarilla	01/10/2014	Resolución No. SGR-049-2014
	Deslizamiento San José de Atahualpa, El Oro	Naranja	08/05/2014	Resolución No. SGR-012-2014
	Incremento Actividad Volcánica del Reventador, Napó	Naranja	27/03/2014	Resolución No. SGR-008-2014
Declaratorias de Zonas de Riesgos			Fecha de vigencia	Documento
	Inundaciones Babahoyo, Los Ríos		11/12/2019	Resolución No. SGR-149-2019
	Hundimiento, Zaruma, El Oro		07/03/2017	Resolución No. SGR-029-2015

Elaborado por: Jorge Dután. - Operador Nacional de Turno 24/7 - Sala de Situación y Monitoreo Samborondón

Revisado por: Stalin Jiménez. - Analista de Monitoreo de Turno 24/7 - Sala de Situación y Monitoreo Quito

Emitido por: Jorge Dután. - Operador Nacional de Turno 24/7 - Sala de Situación y Monitoreo Samborondón.