

Reporte de monitoreo de amenazas y eventos peligrosos - No. 0385

Fecha y Hora de actualización: lunes, 11 de julio de 2022 - 20:48:28 / Página 1 de 16

Periodo de Monitoreo:

Desde: 09h00 11/07/2022







Hasta: 21h00 11/07/2022

1. Monitoreo de amenazas naturales y antrópicas

- Amenaza en desarrollo, posible desencadenamiento de eventos peligrosos.
- Amenaza en incremento y probable materialización inminente.
- Amenaza dentro de los parámetros normales.



PELIGRO VOLCÁNICO

Ubicación		Nivel de alerta declarada	vía Cuenca-Girón-Pasaje [E-59] Situación actual	Valoración actual
	Volcán Reventador, Napo	NARANJA	17:00 IGEPN informa emisión de vapor, gases y ceniza, con una altura de la nube volcánica mayor a 1200 metros sobre el nivel del cráter con dirección Vertical.	●
	Volcán Chiles-Cerro Negro, Carchi	AMARILLA	18:00 Mediante Informe semanal N°2022-011, se informa que no se han observado emisiones.	●
	Volcán Cotopaxi	SIN ALERTA	18:57 Mediante cámaras ECU911 se visualiza el volcán nublado.	●
	Volcán Tungurahua	SIN ALERTA	18:00 Mediante cámaras ECU911 se visualiza el volcán nublado.	●
	Volcán Sierra Negra, Galápagos	AMARILLA	17:44 Sin reportes de actividad interna o superficial	●
	Volcán Sangay, Morona Santiago	AMARILLA	17:53 IGEPN informa emisión de ceniza observada por la VAAC de Washington, con una altura de la nube volcánica igual a 1170 metros sobre el nivel del cráter con dirección Oeste.	●



PELIGRO POR INCREMENTO DE CAUDALES DE RÍOS

00 ríos desbordados				
Provincia	Cantón	Parroquia	Sector	Nombre del río
---	---	---	---	---
00 ríos con tendencia a aumentar de nivel				
Provincia	Cantón	Parroquia	Sector	Nombre del río
---	---	---	---	---



PELIGRO POR PRESENCIA DE INCENDIOS FORESTALES

00 incendios activos				
Provincia	Cantón	Parroquia	Sector	Afectación (Ha)
---	---	---	---	---
00 incendios controlados				
Provincia	Cantón	Parroquia	Sector	Afectación (Ha)
---	---	---	---	---

Reporte de monitoreo de amenazas y eventos peligrosos - No. 0385

Fecha y Hora de actualización: lunes, 11 de julio de 2022 - 20:48:28 / Página 2 de 16

PELIGRO POR APERTURA Y/O COLAPSO DE PRESAS Y REPRESAS

Recurso	Cota mínima	Cota Actual	Cota máxima	Hora de corte	Valoración
Molino, Azuay	1970.00	---	1990.50	---	--
Mazar, Azuay	2138.05	---	2153.45	---	---
Daule Peripa, Guayas	70.00	83.88	85.00	02:07	●
Central Baba, Los Ríos	114.00	115.61	117.00	02:07	●
La Esperanza, Manabí	53.40	63.71	66.00	09:39	●
Poza Honda, Manabí	91.50	106.64	106.50	09:39	●
Multipropósito Chone, Manabí	48.00	61.47	68.50	09:39	●
Agoyán, Tungurahua	1645.00	---	1651.00	---	---
Pucará-Pisayambo, Tungurahua	3541.00	---	3565.00	---	---



SITUACIÓN HIDROMETEOROLÓGICA



PELIGRO SÍSMICO

Fecha - Hora Local	Magnitud	Profundidad	Cercano a	Sentido por la población
--	--	--	---	--

1. Monitoreo de eventos peligrosos (emergencias y desastres)

ZONA 1



Aluvión

Localización:

Carchi/Bolivar/Monte Olivo/Monte Olivo, vía Bolivar-Monte Olivo.

Antecedentes:

Debido a las lluvias registradas en la madrugada del 04/07/2022 se produjo la crecida del río El Carmen que destruyó las bases del puente peatonal y el camino por donde se movilizan los vehículos.

Reporte de monitoreo de amenazas y eventos peligrosos - No. 0385

Fecha y Hora de actualización: lunes, 11 de julio de 2022 - 20:48:28 / Página 3 de 16

Situación actual:	El día 07/07/2022, en la parroquia Monte Olivo, se mantuvo la reunión de trabajo con la presencia del Subsecretario Zonal de MTOP, el Viceministro del SNGRE, Autoridades Provinciales, Cantonales y Parroquiales para establecer resoluciones inmediatas ante el evento peligroso. El COE Cantonal se mantiene activado, las mesas técnicas de trabajo continuarán en reuniones para apoyar a la Parroquia. Investigadores de Ciencias de la Tierra de la Universidad Yachay Tech, realizaron mediante dron el levantamiento de relieve y márgenes del río en la comunidad, esto permitirá elaborar un informe técnico para solventar la problemática en suelos para vialidad en el sector afectado por el aluvión. La vía de tercer orden se encuentra parcialmente habilitada.
Afectaciones:	- 1 puente peatonal destruido. - 50 metros lineales.
Acciones de respuesta:	YACHAY brindó asistencia técnica para levantamiento de Información, SNGRE realizó el acompañamiento. El SNGRE realizará el monitoreo a las acciones que se ejecuten a través de las MTT Cantonales, coordinará el apoyo para el levantamiento de información (informe técnico geológico).
Fuentes de información:	SNGRE CZ1 Unidad de Monitoreo Imbabura - Carchi/GAD Parroquial Monte Olivo



Deslizamiento

Localización:	Sucumbíos/Sucumbíos/La Bonita/desde el sector La Barquilla hasta La Bonita.
Antecedentes:	El 04/07/2022, por lluvias se produjeron 15 deslizamientos de tierra que obstaculizaron totalmente la vía de primer orden.
Situación actual:	Se realizó la limpieza de material pétreo en el sector La Florida, e indican que los trabajos demorarán debido a que hay más de 6 derrumbes aún por atender. La vía se encuentra parcialmente habilitada.
Afectaciones:	---
Acciones de respuesta:	MTOP Sucumbíos realiza la limpieza de la vía. En la parte alta, desde La Bonita hasta Santa Bárbara, trabajan microempresas junto con El GAD Parroquial, Municipal y Provincial, habilitando la vía.
Fuentes de información:	SNGRE CZ1 Unidad de Monitoreo Sucumbíos/MTOP/GAD Cantonal La Bonita/Juntas Parroquiales de Santa Bárbara, Santa Rosa y La Florida.



Deslizamiento

Localización:	Imbabura/Pimampiro/Pimampiro/San José de Aloburo.
Antecedentes:	De acuerdo al informe del SNGRE del 26/11/2021, indica que el evento se suscitó en la vertiente heterogénea, se presume que el factor desencadenante de los movimientos en masa es el agua, además, de la presencia de fuertes lluvias. Mediante resolución administrativa No. GADMSPP-A-2021 -077-R, el Sr. Alcalde resuelve declarar la situación de emergencia en el cantón Pimampiro, en virtud de la resolución y recomendaciones emitidos por el Comité de Operaciones de Emergencia del cantón.
Situación actual:	La CZ1 del SNGRE emite el Informe de la Estimación de Riesgo Aceptable N°. SNGRE-IASR-01-2022-0033 para el proyecto "Casa para todos", una vez revisado el informe la Subsecretaría de Uso, Gestión de Suelo y Catastros del MIDUVI concluye que el predio denominado "Montserrat 3 - Pimampiro" con código Nro. 1130 ha sido aprobado y se procede a solicitar la siguiente información al GAD Cantonal (estudios de suelos, factibilidad de servicios, subdivisión y entrega a los beneficiarios, con escritura individual y obras de mejoramiento del suelo).
Afectaciones:	- 41 familias afectadas (113 personas), - 12 familias damnificadas (35 personas), - 38 familias evacuadas (116 personas evacuadas: 10 en la escuela del Tejar, 2 en la Unidad Educativa Pimampiro y 26 en familias acogientes), - 12 viviendas destruidas, - 6 viviendas afectadas,

Reporte de monitoreo de amenazas y eventos peligrosos - No. 0385

Fecha y Hora de actualización: lunes, 11 de julio de 2022 - 20:48:28 / Página 4 de 16

	<ul style="list-style-type: none"> - 6 invernaderos destruidos de tomate riñón y pepinillo, - 5 reservorios colapsados, - 50 hectáreas de cultivos de ciclo corto, de aguacates, mandarinas, duraznos y pastizales; (12,43 ha de cultivos destruidos y 37,57 ha de pastos afectadas); - 530 metros de los canales de riego secundarios están colapsados, - 800 metros del tendido de la red eléctrica, 3 postes colapsados y 1 transformador colapsado, - 150 metros destruidos de la red de distribución de agua de consumo humano, - 150 metros de la red de alcantarillado destruidos, - 150 metros de la red de telecomunicaciones colapsado.
Acciones de respuesta:	El 20/05/2022, SNGRE CZ1 emite el Informe de Determinación del Riesgo Aceptable del predio 1130 propuesto por el GAD C para la construcción del Proyecto de Vivienda Social. MIES validó la información y se entregó el Bono de Contingencia a 4 familias. COE Cantonal se encuentra desactivado desde el 12/05/2022.
Fuentes de información:	SNGRE CZ1 Unidad de Monitoreo Imbabura - Carchi/Yachay/MAG/MIDUVI/GAD Provincial /GAD Cantonal /UGR/ SNGRE - UPREA -UAR

ZONA 2



Socavamiento

Localización:	Napo/El Chaco/Gonzalo Díaz De Pineda (El Bombón)/San Rafael, Piedra Fina 2, San Luis, San Carlos, vía Y de Baeza-Lago Agrio [E45]
Antecedentes:	Debido al proceso erosivo desarrollado desde febrero del 2020, el río Quijos (Alto Coca) mantiene en riesgo a varias viviendas y sectores estratégicos, tales como: la Red Estatal Vial [E45], Hidroeléctrica Coca Codo Sinclair, tuberías de SOTE, Poliducto Shushufindi - Quito y OCP. El frente de erosión se mantiene en la abscisa 7+900(puente de San Carlos). Se mantiene la declaratoria emitida mediante resolución SNGRE-058-2021 de CAMBIAR el NIVEL DE ALERTA NARANJA A ROJA
Situación actual:	En San Luis, el Comité Comunitario de GRE informó que sintieron vibraciones; la distancia de la propiedad de la familia Caizaguano a la cicatriz está en 57.87 metros. El 10/07/2022, CELEC EP verificó deslizamientos en el talud en el margen izquierdo de la zona del campamento La Loma; el frente de erosión se mantiene en la abscisa 7+900 (puente de San Carlos) por 356 días. San Rafael continúa sin servicio eléctrico debido a la pérdida de la vía en Piedra Fina, que imposibilita colocar los postes para la distribución del servicio. La vía que fue habilitada por los moradores del sector, se encuentra cerrada.
Afectaciones:	<ul style="list-style-type: none"> - 04/07/2022 Evacuación de 1 familia (4 personas) - 27/05/2022 1 familia evacuada (2 personas). - 05/03/2022. 1 familia evacuada. - 04/03/2022, 2 familias evacuadas. - 19/01/2022, 1 familia evacuada (1 persona). - 05/01/2022, evacuación de enseres de 3 familias (ya se encontraban 2 familias evacuadas días anteriores y la tercera familia continúa en su vivienda). - 20/12/2021, 1 familia (10 personas) evacuadas. - 13/12/2021, rotura de la tubería de poliducto. - 10/12/2021, población de San Rafael sin energía eléctrica. - 03/12/2021, puente sobre el río Piedra Fina 2 en riesgo. - 21/11/2021, 1 tubería de agua afectada. - 19/05/2021, 1 puente destruido (puente denominado Ventana 2). - 18/05/2021, 2 viviendas destruidas (las familias fueron evacuadas en febrero del 2021). - 10/03/2021, 1 bien afectado (tanque de agua). - 27/02/2021, 2 familias damnificadas y evacuadas a alojamiento temporal (al momento están en arriendo por sus propios medios); 2 viviendas presentaron fisuras. - 22/10/2020, 1 puente destruido (puente sobre el río Montana).

Reporte de monitoreo de amenazas y eventos peligrosos - No. 0385

Fecha y Hora de actualización: lunes, 11 de julio de 2022 - 20:48:28 / Página 5 de 16

- 06/05/2020, 2 familias afectadas, 2 viviendas afectadas.
- 07/04/2020, 3 bienes afectados (tuberías del SOTE, Poliducto Shushufindi- Quito y la OCP).
- Afectación vial: las pérdidas y afectaciones relevantes en vías ocurrieron en un total de 875 metros de la vía [E45].

Afectación agropecuaria: durante estos meses se ha identificado la pérdida de 100 ha de superficie agrícola, 63 porcinos, 3000 tilapias y 385 bovinos.

Acciones de respuesta: CELEC EP informó debido a la cercanía del borde del talud en La Loma, se iniciaron trabajos de desmontaje de la planta de tratamiento de aguas servidas. Al momento se encuentra reunida la MTT3 Provincial en El Chaco para hacer seguimiento de la variante que unirá las provincia de Napo y Sucumbíos. La CTC Río Coca realizan el monitoreo del proceso erosivo.

Fuentes de información: SNGRE CZ2 Umeva Napo-Orellana/GAD Municipal El Chaco/CELEC EP

ZONA 3

Explosión



Localización:	Tungurahua/Ambato/Huachi Chico/Ciudadela Alborada, calles Aniceto Jordán y Julio César Silva.
Antecedentes:	El 08/07/2022, a causa de una fuga de GLP (gas licuado de petróleo) se produjo una explosión, que afectó a una persona y la parte de la estructura de una vivienda.
Situación actual:	La familia afectada es arrendataria, la persona herida al momento se encuentra ingresada en Hospital General Docente Ambato recibiendo la atención que necesita.
Afectaciones:	- 1 vivienda afectada. - 1 persona herida (estable). - 1 familia afectada (2 personas).
Acciones de respuesta:	UGR GAD Ambato realizó el levantamiento de informe EVIN, donde reporta afectación a enseres de cocina y dormitorio, puertas de la cocina, ventanas y una pared. Al momento de la inspección se encontraban realizando la reparación de la pared.
Fuentes de información:	SNGRE CZ3 Unidad de Monitoreo Chimborazo/Cuerpo de Bombero Ambato.

Deslizamiento



Localización:	Tungurahua/San Pedro de Pelileo/Cotaló/Laurelpamba.
Antecedentes:	El 02/07/2022, debido a las lluvias suscitadas se produjo un deslizamiento que afecta de manera directa la planta de tratamiento de aguas servidas de la comunidad y parcialmente a una vivienda.
Situación actual:	La familia afectada está buscando una vivienda más amplia para arrendar y pernoctar definitivamente, continua los estudios para la construcción de la nueva planta de tratamiento de aguas servidas.
Afectaciones:	- 1 bien público afectado (Planta de tratamiento) - 1 vivienda afectada (fisuras en el suelo cercanas a la vivienda) - 1 familia afectada (8 personas evacuada)
Acciones de respuesta:	UGR Cantonal indica que continúan con los estudios para la construir de una nueva planta de tratamiento de aguas servidas. GAD Parroquial indica que la familia está buscando una vivienda más amplia para arrendar y vivir definitivamente.
Fuentes de información:	SNGRE CZ3 Unidad de Monitoreo Tungurahua/UGR Pelileo/GAD Parroquial Cotaló

Inundación



Localización:	Pastaza/Mera/Madre Tierra/Yana Amaran.
Antecedentes:	El 04/07/2022, a causa de las lluvias se reporta el desbordamiento del río Pastaza, lo que provocó una inundación. Cabe mencionar que el río Pastaza se encuentra con tendencia a disminuir de nivel.
Situación actual:	Se mantiene activo un alojamiento temporal para familias afectadas, adicional 1 familia permanece en familia acogiente.
Afectaciones:	- 4 viviendas afectadas

Reporte de monitoreo de amenazas y eventos peligrosos - No. 0385

Fecha y Hora de actualización: lunes, 11 de julio de 2022 - 20:48:28 / Página 6 de 16

	<ul style="list-style-type: none"> - 3 familias afectadas en sus cultivos.) - 4 familias afectadas en sus viviendas y cultivos: - 3 familias (15 personas) se encuentran en alojamiento temporal (coliseo de Madre Tierra). - 1 familia (4 personas) se encuentra en familia acogiente. - 24000 animales muertos (tilapias y cachama). - 3.75 ha cultivos perdidos (plátano, yuca, papa china naranja y fréjol). - 0.5 ha de cultivos forestales afectados (balsa). - 1.5 ha cultivos forestales perdidos (balsa).
Acciones de respuesta:	<p>Cuerpo de Bomberos Mera realizó la evacuación de enseres a un lugar seguro, y luego trasladó a los afectados hacia familia acogiente y alojamiento temporal.</p> <p>UGR del GAD de Mera realizó la evaluación inicial de necesidades y activó el alojamiento temporal.</p> <p>GAD Provincial realizó una intervención con maquinaria pesada, y apoyó con un sobrevuelo mediante drone para la revisión de los puntos de desbordamiento del río.</p> <p>MAG realizó el levantamiento de matriz MAAPEA.</p> <p>SNGRE monitorea el evento y realizó la entrega de asistencia humanitaria a las 4 familias afectadas en sus viviendas.</p>
Fuentes de información:	SNGRE CZ3 Unidad de Monitoreo Tungurahua/SNGRE-UPREA/UGR



Inundación

Localización:	Tungurahua/Ambato/Pasa/Aguaján, vía Ambato-Pasa.
Antecedentes:	El 04/07/2022, a causa de las lluvias se reportó el desbordamiento del río Ambato, lo que provocó una inundación dejando una vía parcialmente habilitada.
Situación actual:	Descartado el riesgo de colapso, por tal razón retornaron las familias a sus viviendas. Al momento el nivel de caudal del río Ambato se encuentra en su cauce normal, la vía continúa parcialmente habilitada.
Afectaciones:	<ul style="list-style-type: none"> - 3.5 hectáreas de cultivos afectadas - 2 tramos de vía afectados con la mesa comprometida - 2 viviendas en riesgo de colapso estructural - 2 familias alojadas con familiares acogientes (4 personas) - 1 puente vehicular con la base afectada (fracturada) - 1 tubería de agua de captación rota (solventado)
Acciones de respuesta:	GAD Cantonal informa que las familias retornaron a sus viviendas y el caudal del río Ambato se encuentra en su cauce normal.
Fuentes de información:	SNGRE CZ3 Unidad de Monitoreo Tungurahua/GAD Cantonal/UGR



Aluvión

Localización:	Tungurahua/Santiago de Pillaro/San Miguelito/Pisque, Siete Chorros, Quillán La Planta, vía Pisque - Quillán.
Antecedentes:	El 04/07/2022, a causa de las lluvias se produjo el desbordamiento de un canal de riego ocasionando un aluvión que afecta parcialmente la vía de tercer orden y varias piscinas de crianza de truchas.
Situación actual:	Al momento la vía de tercer orden se encuentra parcialmente habilitada en el sector de Siete Chorros, en el que se evidenció 20 metros de pérdida de la mesa de la vía.
Afectaciones:	<ul style="list-style-type: none"> - 15 metros aproximadamente de vía afectada. - 20 metros de pérdida de mesa de la vía. - 3 familias afectadas (piscinas de truchas). - 3300 truchas muertas.
Acciones de respuesta:	<p>Obras Publicas del GAD Cantonal concluyó los trabajos de limpieza de la vía en el tramo El Pisque - Quillán.</p> <p>SNGRE monitorea el evento y coordinó con el GAD Provincial su intervención en Siete Chorros.</p> <p>UGR realizó el levantamiento de informe técnico.</p>
Fuentes de información:	SNGRE CZ3 Umeva de Monitoreo Chimborazo/UGR GAD Pillaro

ZONA 6

Reporte de monitoreo de amenazas y eventos peligrosos - No. 0385

Fecha y Hora de actualización: lunes, 11 de julio de 2022 - 20:48:28 / Página 7 de 16



Aluvión

Localización:	Cañar/Azogues/Rivera/Libertad, Zhoray, Colepato, Huigra, Matrama, Mazar.
Antecedentes:	El 04/07/2022 a causa de las lluvias se suscitó un aluvión que afecta totalmente la vía de tercer orden, bloqueando el ingreso a la comunidad La Libertad, adicional, se reportan deslizamientos en la vía de tercer orden que conduce a las comunidades de Zhoray, Colepato, Huigra, Matrama, Mazar.
Situación actual:	GAD Provincial se encuentra realizando labores de limpieza en la vía de tercer orden; en la que se ha logrado habilitar los ingresos a Colepato y Zhoray, adicional, cabe mencionar que la vía se encuentra cerrada en el resto de sectores.
Afectaciones:	- 1 persona fallecida - 100 metros de vía afectada aproximadamente.
Acciones de respuesta:	GAD Provincial realiza trabajos en la vía.
Fuentes de información:	SNGRE CZ6 Unidad de Monitoreo Azuay-Cañar/GAD Provincial



Inundación

Localización:	Azuay/Gualaceo/Gualaceo/Los Alisos, Ignacio Jaramillo, Granadillas, Los Nogales
Antecedentes:	El 03/07/2022, a causa de las lluvias suscitadas se reportó el desbordamiento del río San Francisco provocando el ingreso de agua hacia los márgenes del río y la vía de segundo orden (vía habilitada).
Situación actual:	Para atención al evento se mantienen activas las MTT, GT2 y GT3 Al momento el río San Francisco se encuentra normal. El servicio de agua potable se ha reestablecido en el cantón por completo.
Afectaciones:	- 17 viviendas afectadas - 1 Escuela afectada - 20000 (personas afectadas por desabastecimiento de agua) - 2 bienes públicos afectados (captaciones de agua)
Acciones de respuesta:	Obras Públicas del GAD Cantonal realizó trabajos en las captaciones de agua para reestablecer el servicio de agua potable en el cantón.
Fuentes de información:	SNGRE CZ6 Unidad de Monitoreo Azuay-Cañar/UGR Gualaceo

ZONA 7



Inundación

Localización:	Zamora Chinchipe/Zamora/Cumbaratza/Chamico.
Antecedentes:	El 04/07/2022, producto de las lluvias presentadas se produjo el desbordamiento del río Zamora provocando la inundación en varias viviendas en el sector.
Situación actual:	Se realizó la adecuación total del alojamiento temporal ubicado en la cancha cubierta del sector Chamico. Se mantienen en el alojamiento temporal (11 familias conformadas por 34 integrantes)
Afectaciones:	- 23 familias (84 personas afectadas) - 23 viviendas afectadas
Acciones de respuesta:	SNGRE CZ7 realizó la entrega de asistencia humanitaria a las personas afectadas.
Fuentes de información:	SNGRE CZ7 Unidad de Monitoreo Loja-Zamora Chinchipe/UPREA-SNGRE CZ7

ZONA 9



Deslizamiento

Localización:	Pichincha/Quito/Calderón (Carapungo)/Quebrada Carretas, barrio Puertas del sol.
Antecedentes:	Por erosión hídrica y eólica así como causas antrópicas como el inadecuado trato de los desechos y escombros se produjo un deslizamiento en el margen izquierdo del río Monjas, se reportaron 15 sitios críticos, aproximadamente 96 viviendas en riesgo y 4 viviendas con daños irreparables (fisuras en pisos / paredes, grietas en mampostería) ya que fueron construidas sin normas

Reporte de monitoreo de amenazas y eventos peligrosos - No. 0385

Fecha y Hora de actualización: lunes, 11 de julio de 2022 - 20:48:28 / Página 8 de 16

	técnicas de las cuales se les catalogó a 2 como muy alto riesgo no mitigable que se mantienen en sus viviendas por decisión propia hasta completar procesos administrativos y se puedan movilizar a otro lugar, las otras 2 viviendas fueron catalogadas como ubicadas en alto riesgo mitigable sin necesidad de desocupar los inmuebles ya que están incluidos en la franja de atención con trabajos de mitigación. Se estima intervenir el sector hasta el 2026.
Situación actual:	Se realizaron pruebas técnicas para verificar el estado del agua de descargas a la quebrada Carretas para analizar posible contaminación al cuerpo de agua que recorre este sector
Afectaciones:	- 4 viviendas afectadas - 6 familias afectadas - 22 personas afectadas
Acciones de respuesta:	Agencia Metropolitana de Control y Secretaría de Medio Ambiente del Municipio de Quito recolectaron muestras y pruebas técnicas para verificar el estado del agua, para comparar con los niveles de la normativa ambiental vigente y elaborar sanciones si fuera el caso; estas actividades son parte de acciones en los puntos críticos identificados en la cuenca baja del río Monjas.
Fuentes de información:	SNGRE CZ9 Unidad de Monitoreo Pichincha/GAD Cantonal Agencia Metropolitana de Control

2. Monitoreo de estado de vías afectadas por eventos peligrosos

VÍAS DE PRIMER ORDEN:

04 vías de primer orden cerradas

No.	Provincia	Cantón	Parroquia	Sector/Vía	Evento Peligroso	Afectación (metros lineales)	Fecha del evento	Vías alternas
1	Sucumbíos	La Bonita	Santa Bárbara	Comunidad la Fama	DESLIZAMIENTO	---	26/06/2022	Ninguna
2	Pichincha	Rumiñahui	Sangolquí	Selva Alegre, Av. Gral. Rumiñahui [E35] a la altura del club Naval	SOCAVAMIENTO	60	17/02/2022	Ninguna
3	Pichincha	Rumiñahui	Sangolquí	E-35 y Calle Viejo Roble	INUNDACIÓN	50	11/02/2022	Ninguna
4	Napo	El Chaco	Gonzalo Díaz De Pineda (El Bombón)	San Rafael, Piedra Fina, San Luis, San Carlos, Vía Y de Baeza-Lago Agrio [E45]	SOCAVAMIENTO	875	02/02/2020	Lago Agrio - Coca - Y de Narupa - Tena - Ambato - Quito

45 vías de primer orden parcialmente habilitadas

No.	Provincia	Cantón	Parroquia	Sector/Vía	Evento Peligroso	Afectación (metros lineales)	Fecha del evento	Vías alternas
1	Loja	Loja	Punzara	Capulí- Dos Puentes , vía a Malacatos	DESLIZAMIENTO	40	07/07/2022	Ninguna
2	Morona Santiago	Morona	Macas, cabecera cantonal y capital provincial	Vía Macas-Puyo [E45], tramo puente sobre el río Copueno-puente sobre el río Upano	SOCAVAMIENTO	20	05/07/2022	Ninguna
3	Loja	Loja	Carigán	Zenén, vía Loja-Cuenca [E45]	DESLIZAMIENTO	40	05/07/2022	Ninguna
4	Sucumbíos	La Bonita	La Bonita	Sector la Barquilla hasta la Bonita.	DESLIZAMIENTO	--	04/07/2022	Ninguna
5	Zamora Chinchipe	Palanda	Palanda	Agua Dulce, vía Palanda -Zumba [E682]	DESLIZAMIENTO	20	04/07/2022	Ninguna
6	Loja	Loja	Santiago	Varios sectores (Sayo-Manzano) vía Zenén - San Lucas [E35]	DESLIZAMIENTO	20	04/07/2022	Ninguna
7	Imbabura	Otavalo	San José de Quichinche	San Juan de Inguincho, km 26.5 - [E29]- Vía Otavalo Selva Alegre	DESLIZAMIENTO	30	18/06/2022	Ninguna
8	Morona Santiago	Sucúa	Asunción	Sector paso Carreño [E45]	SOCAVAMIENTO	5	18/05/2022	Ninguna

Reporte de monitoreo de amenazas y eventos peligrosos - No. 0385

Fecha y Hora de actualización: lunes, 11 de julio de 2022 - 20:48:28 / Página 9 de 16

No.	Provincia	Cantón	Parroquia	Sector/Vía	Evento Peligroso	Afectación (metros lineales)	Fecha del evento	Vías alternas
9	Napo	Tena	Tena	Tereré, Puente sobre el río Tena, vía Perimetral [E45]	DESLIZAMIENTO	--	12/05/2022	Ninguna
10	Azuay	Oña	Susudel	Km 62+500, vía Cumbe - La Jarata - Oña [E35]	DESLIZAMIENTO	60	25/04/2022	Ninguna
11	El Oro	Machala	El Cambio	El Cambio, vía Machala - El Guabo [E-25]	SOCAVAMIENTO	--	01/04/2022	Ninguna
12	Loja	Chaguarpamba	Santa Rufina	Río Pindo, vía a la Costa [E50]	DESLIZAMIENTO	40	01/04/2022	Ninguna
13	Loja	Paltas	Catacocha	Catacocha, vía Catacocha a San Antonio (entrada a El Sauce) [E35]	SOCAVAMIENTO	--	31/03/2022	Ninguna
14	Loja	Célica	Célica	Mullunumá, vía Célica El Empalme [E 68]	DESLIZAMIENTO	20	30/03/2022	Ninguna
15	Loja	Loja	Yangana	Suro, vía Yangana-Vilcabamba[E35]	DESLIZAMIENTO	40	30/03/2022	hasta el cantón Zumba por (La Elvira, Comunidades y Mazanamaca)
16	Loja	Calvas	Utuaña	Utuaña, vía Cariamanga-Macará[E69]	DESLIZAMIENTO	--	12/03/2022	Ninguna
17	Azuay	Pucará	Pucará	km 23-Deuta, Vía Minas-Tablón-Pucará	DESLIZAMIENTO	100	09/03/2022	Ninguna
18	Loja	Calvas	Colaisaca	Asanuma, vía Cariamanga-Sozoranga[E69]	DESLIZAMIENTO	30	07/03/2022	Ninguna
19	Azuay	Girón	Girón	km 39+500, vía Cuenca-Girón-Pasaje [E-59]	HUNDIMIENTO	80	04/03/2022	Ninguna
20	Azuay	Cuenca	Molleturo	Km 66, vía Cuenca-Molleturo-Naranjal [E-582]	DESLIZAMIENTO	60	26/02/2022	Ninguna
21	Pichincha	Mejía	Manuel Cornejo A.	km 38 + 600, vía Alóag - Unión del Toachi [E20]	HUNDIMIENTO	0	25/02/2022	Ninguna
22	Esmeraldas	Quinindé	Rosa zarate	Km 68 Los Vergeles, vía Esmeraldas - Quinindé [E20]	HUNDIMIENTO	40	08/02/2022	Ninguna
23	Imbabura	Ibarra	Carolina	San Pedro, vía Salinas Lita E10	DESLIZAMIENTO	40	03/02/2022	Ninguna
24	Cotopaxi	Pujilí	Tingo	El Palmar, Tilipulo, Saraguasi, San José de Tilipulo, California, La Esperanza.	INUNDACIÓN	0	31/01/2022	Ninguna
25	Cotopaxi	Pujilí	Tingo	Siete Ríos, El Estado y Macuchi.	INUNDACIÓN	35	30/01/2022	Ninguna
26	Cotopaxi	Pujilí	Tingo	Negrillo Km 100, vía Latacunga - La Maná [E-30]	INUNDACIÓN	40	30/01/2022	Ninguna
27	Cotopaxi	Pujilí	Pilaló	Caserío Pilaló, Tiniéblas, Km 94, vía Pujilí - La Mana [E30].	DESLIZAMIENTO	2000	29/01/2022	Ninguna
28	Imbabura	Ibarra	Carolina	San Jerónimo; vía Salinas - Lita [E 10]	DESLIZAMIENTO	225	22/12/2021	1.- Ruta desde la E10 Guallupe - San Juan de Lachas (Carchi) - por la E 182 Gualchan - Chical - Maldonado - Tulcán - Ibarra 2.- Para vehículos livianos, E10 desde San Jerónimo - Buenos Aires - Cahuasqui - Tumbabiro.
29	Napo	El Chaco	Sardinas	Quebrada Macanas, vía Y de Baeza-Lago Agrío [E45]	SOCAVAMIENTO	50	14/12/2021	Ninguna
30	Cañar	Cañar	Ingapirca	Vía El tambo - Ingapirca - Honorato Vásquez km 8+100, km 15.	DESLIZAMIENTO	100	24/11/2021	Ninguna
31	Napo	Tena	Chontapunta	Rayayacu, vía Chontapunta - La Belleza [E436]	COLAPSO ESTRUCTURAL	0	17/11/2021	Vía de tercer orden Humuyacu-

Reporte de monitoreo de amenazas y eventos peligrosos - No. 0385

Fecha y Hora de actualización: Lunes, 11 de julio de 2022 - 20:48:28 / Página 10 de 16

No.	Provincia	Cantón	Parroquia	Sector/Vía	Evento Peligroso	Afectación (metros lineales)	Fecha del evento	Vías alternas
								Yuralpa Derecho-Wachayacu.
32	Tungurahua	San Pedro De Pelileo	Pelileo	La Hamaca, vía Pelileo - Baños [E30]	SOCAVAMIENTO		16/10/2021	Ninguna
33	Napo	Quijos	Cuyuja	Flor del Bosque, Quebrada Rio Negro, Jatuntinahua, Molana, El Laurel, vía Y de Baeza -Papallacta [E20]	DESLIZAMIENTO	200	19/07/2021	Ninguna
34	Morona Santiago	Santiago	Copal	Nuevos Horizontes, vía Méndez-Guarumales [E40].	DESLIZAMIENTO	100	01/07/2021	Ninguna
35	Morona Santiago	Gualaquiza	Gualaquiza	Sector Tucumbatza, vía Gualaquiza-San Juan Bosco [E45] (Primer Orden).	HUNDIMIENTO	50	30/06/2021	Ninguna
36	Orellana	Francisco de Orellana	El Dorado	Km 21 y km 28, vía el Coca - Dayuma [E45A]	HUNDIMIENTO	150	19/06/2021	Ninguna
37	Morona Santiago	Morona	Macas, cabecera cantonal y capital provincial	Vía Macas-Puyo [E45], tramo puente sobre el río Copueno-puente sobre el río Upano	SOCAVAMIENTO	180	16/05/2021	Ninguna
38	Azuay	Cuenca	Molleturo	km. 101, vía Cuenca-Molleturo-Naranjal [E-582]	SOCAVAMIENTO	12	14/03/2021	Ninguna
39	Esmeraldas	Esmeraldas	5 De Agosto	El Cabezón (desvío Tachina)	SOCAVAMIENTO	150	10/03/2021	Ninguna
40	Orellana	La Joya De Los Sachas	San Sebastián del Coca	Toyuca, Sardinas, Sebastian del Coca, vía La Joya de los Sachas - El Coca [E45A]	SOCAVAMIENTO	0	08/02/2021	Ninguna
41	Morona Santiago	Tiwintza	Santiago, cabecera cantonal	Yapapas, vía Entronque a Santiago de Méndez - Santiago [E40]	SOCAVAMIENTO	50	21/08/2020	Ninguna
42	Morona Santiago	Morona	Macas, cabecera cantonal y capital provincial	Puente sobre el río Upano, vía Macas-Puyo-[E45]	SOCAVAMIENTO	57	21/06/2020	Ninguna
43	Morona Santiago	Tiwintza	Santiago, cabecera cantonal	Palomino km 68, vía Santiago-San José de Morona [E40]	DESLIZAMIENTO	70	16/05/2020	Ninguna
44	Morona Santiago	Tiwintza	Santiago, cabecera cantonal	Km 75, Yapapas, vía Entronque a Santiago de Méndez - Santiago [E40]	DESLIZAMIENTO	70	16/05/2020	Ninguna
45	Morona Santiago	Tiwintza	San José de Morona	Shaime, vía Santiago-San José de Morona [E40]	COLAPSO ESTRUCTURAL	170	13/05/2020	Ninguna

VÍAS DE SEGUNDO ORDEN:

11 vías de segundo orden cerradas

No.	Provincia	Cantón	Parroquia	Sector/Vía	Evento Peligroso	Afectación (metros lineales)	Fecha del evento	Vías alternas
1	Morona Santiago	Gualaquiza	Chigüinda	Sector Granadillas, vía Sig-Sig-Chigüinda-Gualaquiza [E594]	DESLIZAMIENTO	70	25/06/2022	Ninguna
2	Morona Santiago	Limón Indanza	Yunganza (cabecera en el Rosario)	Sector El Rosario, vía Bella Unión-Limón [E45]	DESLIZAMIENTO	80	25/06/2022	Ninguna
3	Cañar	Biblián	Nazón	Ayapamba	SOCAVAMIENTO	40	07/06/2022	Ninguna
4	Pichincha	Quito	La Ecuatoriana	Barrio Manuelita Sáenz - calle 5 y Pasaje 24	ALUVIÓN	--	06/06/2022	Ninguna
5	Cañar	El Tambo	El Tambo	San Francisco de Cuchocorral, Solitario, Panamericana Norte, Girasoles	DESLIZAMIENTO	--	04/06/2022	Ninguna
6	El Oro	Zaruma	Malvas	Botoneros, Vía Malvas - Arcapamba [E585]	HUNDIMIENTO	100	21/04/2022	Ninguna
7	Zamora Chinchipe	Zamora	Timbara	Barrio Numbani, vía a Romerillos.	COLAPSO ESTRUCTURAL	--	01/04/2022	Ninguna

Reporte de monitoreo de amenazas y eventos peligrosos - No. 0385

Fecha y Hora de actualización: lunes, 11 de julio de 2022 - 20:48:28 / Página 11 de 16

No.	Provincia	Cantón	Parroquia	Sector/Vía	Evento Peligroso	Afectación (metros lineales)	Fecha del evento	Vías alternas
8	Chimborazo	Alausí	Sibambe	Pepinales, vía Alausí - Huigra [E-47]	SOCAVAMIENTO	--	09/03/2022	Ninguna
9	Pichincha	Quito	Conocoto	Calles Hermano Miguel y Panzaleo, cruce de vías.	SOCAVAMIENTO	30	28/02/2022	Ninguna
10	Imbabura	Pimampiro	Pimampiro, Cabecera Cantonal	San José de Aloburo	DESLIZAMIENTO	500	09/11/2021	Vía Mariano Acosta
11	Guayas	Colimes	Colimes, Cabecera Cantonal	Av. Principal entrada de Colimes	COLAPSO ESTRUCTURAL	130,5	23/04/2020	Palestina - San Jacinto- Colimes

30 vías de segundo orden parcialmente habilitadas

No.	Provincia	Cantón	Parroquia	Sector/Vía	Evento Peligroso	Afectación (metros lineales)	Fecha del evento	Vías alternas
1	El Oro	Piñas	SARACAY	PLATANILLO, VIA SARACAY - PIÑAS [E-585]	SOCAVAMIENTO	8	28/06/2022	Ninguna
2	Chimborazo	Colta	JUAN DE VELASCO (PANGOR)	Tepeyac Alto, vía Colta - Pallatanga [E487].	DESLIZAMIENTO	10	1/06/2022	Ninguna
3	Morona Santiago	Morona	ZUÑA	km 67, vía Macas-Riobamba [E46]	DESLIZAMIENTO	100	17/05/2022	Ninguna
4	Pichincha	Quito	SAN ANTONIO	Monjas y Chaguar	COLAPSO ESTRUCTURAL	0	7/05/2022	Ninguna
5	El Oro	Zaruma	MALVAS	BOTONEROS ALTO, VIA MALVAS - ARCAPAMBA [E-585]	HUNDIMIENTO	100	21/04/2022	Ninguna
6	Cañar	Azogues	AZOGUES	Puente San José	INUNDACIÓN	80	20/04/2022	Ninguna
7	Morona Santiago	Morona	ALSHI (CAB. EN 9 DE OCTUBRE)	km 15, vía Riobamba-Macas	DESLIZAMIENTO	30	19/04/2022	Ninguna
8	Pichincha	Mejía	TAMBILLO	El Murco - Pasando la escuela Carlos Freire Larrea.	INUNDACIÓN	0	11/04/2022	Ninguna
9	El Oro	Atahualpa	PACCHA	CRISTAL, VÍA PACCHA - ZARUMA [E-585]	DESLIZAMIENTO	20	7/04/2022	Ninguna
10	El Oro	Zaruma	HUERTAS	HUERTAS, VÍA HUERTAS - MULUNCAY GRANDE [E-585]	DESLIZAMIENTO	15	4/04/2022	Ninguna
11	El Oro	Zaruma	MALVAS	MALVAS, VIA MALVAS - ZARUMA [E-585]	DESLIZAMIENTO	50	3/04/2022	Ninguna
12	Chimborazo	Alausí	HUIGRA	Sector de Chiripungo, vía Huigra- (Límite Provincial Cañar/Chimborazo) [E47].	DESLIZAMIENTO	20	3/04/2022	Ninguna
13	Orellana	Francisco de Orellana	LA BELLEZA	Vía Jaguar 2 - Cacique Jumandy	DESLIZAMIENTO	0	14/03/2022	Ninguna
14	Azuay	Pucara	PUCARA	km 23-Deuta, Vía Minas-Tablón-Pucará	HUNDIMIENTO	100	9/03/2022	Ninguna
15	Loja	Loja	GUALEL	Gualel	ALUVIÓN	100	8/03/2022	Ninguna
16	Azuay	Girón	GIRON	Bellavista, vía Girón Santa Teresita	COLAPSO ESTRUCTURAL	20	6/03/2022	Ninguna
17	El Oro	Zaruma	MALVAS	KM 75, VIA MALVAS - ZARUMA [E-585]	DESLIZAMIENTO	20	3/03/2022	Ninguna
18	Loja	Chaguarpamba	Chaguarpamba	varios sectores	INUNDACIÓN	20	3/03/2022	Ninguna
19	Chimborazo	Alausí	Huigra	Pagma, vía Alausí - Huigra - El Triunfo [E-47]	DESLIZAMIENTO	500	2/03/2022	Ninguna
20	Bolívar	San Miguel	San Vicente de Pusir	vía San Vicente - Ungubi	DESLIZAMIENTO	15	1/03/2022	Ninguna
21	Chimborazo	Guano	La Matriz	Barrios La Merced, La Dolorosa del cementerio, Magdalena, Santa Anita, Central, San Pedro, La Inmaculada, San Roque, María de Los Ángeles, Espíritu santo, La Dolorosa Centro, Balneario Los Elenes	ALUVIÓN	9000	11/12/2021	Ninguna

Reporte de monitoreo de amenazas y eventos peligrosos - No. 0385

Fecha y Hora de actualización: Lunes, 11 de julio de 2022 - 20:48:28 / Página 12 de 16

No.	Provincia	Cantón	Parroquia	Sector/Vía	Evento Peligroso	Afectación (metros lineales)	Fecha del evento	Vías alternas
22	Bolívar	Guaranda	Guanujo	Chaquisca, vía Guanujo-Las Cochas	DESLIZAMIENTO	30	09/11/2021	sector de Negroyacu o barrio Mantilla
23	Zamora Chinchipe	Zamora	Cumbaratza	Tunantza Alto, vía Timbara Bajo - Timbara Alto	COLAPSO ESTRUCTURAL		15/10/2021	Ninguna
24	Morona Santiago	Morona	Alshi (cabecera en 9 de Octubre)	Puente Salado Grande, vía Macas-Riobamba-tramo 9 de Octubre-Cebadas [E46].	DESLIZAMIENTO	60	20/07/2021	Ninguna
25	Orellana	Francisco de Orellana	San José de Guayusa	15 km, vía a la Comunidad Sardinas.	SOCAVAMIENTO	80	20/07/2021	Ninguna
26	Tungurahua	Patate	Patate, cabecera cantonal	Puñapí, vía Puñapí - Baños.	DESLIZAMIENTO		19/06/2021	Ninguna
27	Morona Santiago	Morona	Alshi (cabecera en 9 de Octubre)	Km 78, vía Macas-Riobamba E46]	DESLIZAMIENTO	60	12/06/2021	Ninguna
28	Morona Santiago	Limón Indanza	General Leonidas Plaza Gutiérrez (Limón), cabecera cantonal	Cerro Bosco, vía Gualaceo-Limón (Segundo Orden).	DESLIZAMIENTO	50	16/05/2021	Ninguna
29	Chimborazo	Guano	Guanando	Km 35, vía Cahuaji - Pillate - Cotaló [E-304].	DESLIZAMIENTO	20	28/04/2021	Riobamba - Mocha - Baños
30	Morona Santiago	Gualaquiza	El Rosario	El Aguacate, vía Sig-Sig-Chiguinda-Gualaquiza [E594]	DESLIZAMIENTO	50	23/09/2020	Ninguna

VÍAS DE TERCER ORDEN:

32 vías de tercer orden cerradas

No.	Provincia	Cantón	Parroquia	Sector/Vía	Evento Peligroso	Afectación (metros lineales)	Fecha del evento	Vías alternas
1	Morona Santiago	Gualaquiza	San Miguel de Cuyes	Vía a San Miguel de Cuyes	SOCAVAMIENTO	20	05/07/2022	Ninguna
2	Cañar	Azogues	Rivera	Libertad, Zhoray, Colepato, Huigra, Matrama, Mazar.	ALUVION	100	04/07/2022	Ninguna
3	Azuay	Paute	Dug-Dug	Huachi-Lazul.	DESLIZAMIENTO	60	04/07/2022	Ninguna
4	Tungurahua	Quero	Quero	San Antonio de Hipolongo, vía Quero - San Antonio.	SOCAVAMIENTO	--	26/06/2022	Ninguna
5	Tungurahua	Santiago de Pillaro	Baquerizo Moreno	Plazuela, vía Plazuela - Baquerizo Moreno	ALUVION	500	24/06/2022.	Ninguna
6	Pastaza	Arajuno	Arajuno	Amarococha, vía Puyo - Vilano.	SOCAVAMIENTO	--	24/06/2022.	Ninguna
7	Pichincha	Quito	Conocoto	Montserrat, calles Juan Bautista Aguirre y Juan Hernando Dávila	SOCAVAMIENTO	--	12/06/2022	Ninguna
8	Pichincha	Quito	Conocoto	Calle Luis Tamayo y Princesa Toa	DESLIZAMIENTO	--	05/06/2022	Ninguna
9	Pichincha	Mejía	Tambillo	Ushco, vía Tambillo - Panamericana Sur.	INUNDACION	20	10/04/2022	Ninguna
10	El Oro	Las Lajas	El Paraíso	Villa Seca, vía Las Lajas - Marcabelí	SOCAVAMIENTO	-	31/03/2022	Ninguna
11	Loja	Loja	El Valle	Varios sectores	INUNDACIÓN	--	15/03/2022	Ninguna
12	El Oro	Pasaje	Uzhcurrumi	Porotillo, vía Pasaje - Chilla	SOCAVAMIENTO	20	14/03/2022	Ninguna
14	Los Ríos	Babahoyo	La Unión	Los Beldacos	INUNDACIÓN	100	14/03/2022	Ninguna
15	Cotopaxi	Sigchos	Insilivi	Guangomalag.	DESLIZAMIENTO	--	14/03/2022	Ninguna
16	El Oro	Pasaje	Uzhcurrumi	Uzhcurrumi, vía Uzhcurrumi - Chillayacu	DESLIZAMIENTO	15	13/03/2022	Ninguna
17	El Oro	Zaruma	Abañin	Sumo Bajo, vía Abañin - Uzhcurrumi	DESLIZAMIENTO	20	13/03/2022	Ninguna
18	Tungurahua	Ambato	Atocha Ficoa	Atocha Ficoa/ 100 metros de la salida del parque, vía Atocha - Laquigo.	DESLIZAMIENTO	---	27/02/2022	Ninguna

Reporte de monitoreo de amenazas y eventos peligrosos - No. 0385

Fecha y Hora de actualización: Lunes, 11 de julio de 2022 - 20:48:28 / Página 13 de 16

No.	Provincia	Cantón	Parroquia	Sector/Vía	Evento Peligroso	Afectación (metros lineales)	Fecha del evento	Vías alternas
19	Pichincha	Mejía	Manuel Cornejo Astorga (Tandapi)	Vía de ingreso a las Comunidades Peñas Blancas, El Paraíso, El Mirador y San Francisco.	DESLIZAMIENTO	140	08/02/2022	Ninguna
20	El Oro	Pasaje	Progreso	Soledad Comuna	ALUVIÓN	---	08/02/2022	Ninguna
21	Imbabura	Ibarra	Lita	Río verde Alto, vía Lita - Rioverde Alto	DESLIZAMIENTO	50	18/12/2021	Ninguna
22	El Oro	Zaruma	Zaruma, cabecera cantonal	calles Colon y 10 de Agosto	HUNDIMIENTO	---	15/12/2021	Ninguna
23	Imbabura	San Miguel De Urcuqui	La Merced De Buenos Aires	San José	DESLIZAMIENTO	70	14/12/2021	Ninguna
24	Morona Santiago	Morona	Sinaí	Nueva alianza	INUNDACIÓN	7000	18/05/2021	Ninguna
25	Morona Santiago	Morona	Sinaí	Playas de San Luis, vía Santa María Tunants-Playas de San Luis-Quinta Cooperativa	INUNDACIÓN	3884	02/05/2021	Ninguna
26	Azuay	Cuenca	Nulti	Pasto Romero, vía al centro Parroquial	DESLIZAMIENTO	0	16/04/2021	Ninguna
27	Chimborazo	Chunchi	Chunchi, cabecera cantonal	Armenia, Río Guataxi afluente del río Chanchán	DESLIZAMIENTO	0	12/02/2021	Ninguna
28	Chimborazo	Chunchi	Chunchi, cabecera cantonal	Armenia	DESLIZAMIENTO	0	20/01/2021	Ninguna
29	Chimborazo	Chunchi	Chunchi, cabecera cantonal	Guilliloma - Kullpa - Armenia	HUNDIMIENTO	0	26/12/2020	Ninguna
30	Morona Santiago	Palora	Cumandá (Cab. en Colonia Agrícola Sevilla del Oro)	Puente sobre el río Charuyaku	COLAPSO ESTRUCTURAL	0	23/10/2020	Palora-Puyo-Cumandá
31	Tungurahua	Quero	Quero, cabecera cantonal	San Vicente, vía Quero - Pelileo	SOCAVAMIENTO	0	13/07/2020	Ninguna
32	Tungurahua	Quero	Quero, cabecera cantonal	Quiambe, vía Quero - Rumipamba	SOCAVAMIENTO	0	13/07/2020	Ninguna

40 vías de tercer orden parcialmente habilitadas

No.	Provincia	Cantón	Parroquia	Sector/Vía	Evento Peligroso	Afectación (metros lineales)	Fecha del evento	Vías alternas
1	Tungurahua	Santiago de Pillaro	San Andrés	Ingreso al complejo recreacional Huapante.	SOCAVAMIENTO	100	05/07/2022	Ninguna
2	Carchi	Bolívar	Monte Olivo	Monte Olivo, vía Bolívar - Monte Olivo	ALUVION	50	04/07/2022	Ninguna
3	Tungurahua	Santiago de Pillaro	San Miguelito	Pisque, Siete Chorros, Quillán La Planta, vía Pisque - Quillán.	ALUVIÓN	35	04/07/2022	Ninguna
4	Tungurahua	Santiago de Pillaro /	San Miguelito	Los Siete Corros, vía Barrio La Escuela - Quillán Alemania.	SOCAVAMIENTO	20	04/07/2022	Ninguna
5	Tungurahua	Patate	Patate, Cabecera Cantonal	Caserío Puñapi	DESLIZAMIENTO	100	04/07/2022	Ninguna
6	Chimborazo	Riobamba	Pungala	Punihuayco, vía Pungala - Alao.	DESLIZAMIENTO	---	26/06/2022	Ninguna
7	Cotopaxi	La Maná	Pucayacu	San Ramón, San Ramón La Chala.	ALUVIÓN	5000	27/04/2022	Ninguna
8	Chimborazo	Riobamba	San Juan	Comunidad Chimborazo	ALUVIÓN	700	20/04/2022	Ninguna
9	Azuay	Pucará	Pucará	km 16+500, Vía Minas-Tablón-Pucará	DESLIZAMIENTO	50	19/04/2022	Ninguna
10	Chimborazo	Guano	San Isidro de Patulú	Chocaví Central, vía a la comunidad Pulug	ALUVIÓN	10	30/03/2022	Ninguna
11	El Oro	Piñas	Piñas, La Matriz	Florida Alto, vía Kennedy - Piñas Grande	DESLIZAMIENTO	10	22/03/2022	Ninguna
12	Bolívar	Caluma	Caluma	puente de Charquiyacu	DESLIZAMIENTO	180	20/03/2022	Ninguna
13	Morona Santiago	Gualaquiza	Gualaquiza, cabecera cantonal	La Dolorosa, vía Guayuzal-La Dolorosa	ALUVIÓN	8	19/03/2022	Ninguna

Reporte de monitoreo de amenazas y eventos peligrosos - No. 0385

Fecha y Hora de actualización: Lunes, 11 de julio de 2022 - 20:48:28 / Página 14 de 16
















No.	Provincia	Cantón	Parroquia	Sector/Vía	Evento Peligroso	Afectación (metros lineales)	Fecha del evento	Vías alternas
14	El Oro	Zaruma	Abañin	Algodonal, vía Algodonal - Sumo Bajo	SOCAVAMIENTO	10	14/03/2022	Ninguna
15	El Oro	Pasaje	Uzhcurrumi	La Unión, vía Pasaje - Chilla	SOCAVAMIENTO	15	13/03/2022	Ninguna
16	El Oro	Zaruma	Guanazán	Guanazán, vía Uzhcurrumi - Chillayacu	DESLIZAMIENTO	10	13/03/2022	Ninguna
17	El Oro	Piñas	Capiro	Mochata, vía Piñas - Capiro	DESLIZAMIENTO	15	13/03/2022	Ninguna
18	Chimborazo	Guamote	Palmira	Sector de Vishut Km 512, Vía Riobamba - Alausí [E-35].	DESLIZAMIENTO	--	12/03/2022	Ninguna
19	Chimborazo	Pallatanga	Pallatanga	Caserío Pilchipamba el Descanso, vía Jipangoto - Azacoto.	INUNDACIÓN	14	08/03/2022	Ninguna
20	El Oro	Zaruma	Huertas	Quizpe, Vía Quizpe - Muluncay	DESLIZAMIENTO	10	05/03/2022	Ninguna
21	Cotopaxi	Pujilí	Angamarca	Teodasín, vía Angamarca - Zumbahua	DESLIZAMIENTO	100	05/03/2022	Ninguna
22	Cotopaxi	Sigchos	Sigchos, Cabecera Cantonal	Toachi, vía Yaló - Sigchos.	DESLIZAMIENTO	20	04/03/2022	Ninguna
23	Bolívar	San Miguel	Balsapamba	Balsapamba	HUNDIMIENTO	50	02/03/2022	Ninguna
24	El Oro	Portovelo	Portovelo	Buenos Aires	DESLIZAMIENTO	22	03/03/2022	Ninguna
25	Imbabura	Ibarra	Lita	El Arenal; Vía Lita E10	DESLIZAMIENTO	50	06/02/2022	Ninguna
26	El Oro	Portovelo	Portovelo	Pindo, Vía Portovelo - Loja	DESLIZAMIENTO	10	04/02/2022	Ninguna
27	El Oro	Pasaje	Progreso	La Playa	ALUVIÓN	7	31/01/2022	Ninguna
28	Guayas	Salitre (Urbina Jado)	Junquillal	Recinto El Morocho	SOCAVAMIENTO	6	30/01/2022	Ninguna
29	Morona Santiago	Sucúa	Asunción	B barrio la Laguna, vía Sucúa-Asunción	ALUVIÓN	30	22/12/2021	Ninguna
30	Tungurahua	Baños De Agua Santa	Lligua	Capa Rosa, vía Lligua - Baños.	ALUVIÓN	150	22/08/2021	Ninguna
31	Napo	El Chaco	Sardinas	Quebrada Yaucana	ALUVIÓN	---	23/07/2021	Ninguna
32	Napo	El Chaco	Oyacachi	Oyacachi, vía a Jariyacu-Huashahuaicu	DESLIZAMIENTO	---	20/07/2021	Ninguna
33	Morona Santiago	Gualaquiza	Nueva Tarqui	El Candi	HUNDIMIENTO	800	26/05/2021	Ninguna
34	Morona Santiago	San Juan Bosco	Santiago de Pananza	Centro Parroquial de Pananza	HUNDIMIENTO	10	20/05/2021	Ninguna
35	Tungurahua	Patate	Patate, cabecera cantonal	Puñapí, vía alterna Baños - Patate	DESLIZAMIENTO	80	18/05/2021	Ninguna
36	Chimborazo	Riobamba	Quimiag	Sector Balcashí, vía Quimiag - Chambo	SOCAVAMIENTO	---	06/03/2021	Ninguna
37	Morona Santiago	Santiago	Copal	Puente sobre el río Malo	COLAPSO ESTRUCTURAL	---	29/01/2021	Ninguna
38	Santo Domingo De Los Tsáchilas	Santo Domingo	Valle Hermoso	Sector Sarayacu.	COLAPSO ESTRUCTURAL	---	15/01/2021	Ninguna
39	Morona Santiago	Morona	Sevilla Don Bosco	Santa Rosa	INUNDACIÓN	30	21/06/2020	Ninguna
40	Morona Santiago	San Juan Bosco	Santiago de Pananza	Varios Sectores	DESLIZAMIENTO	860	02/04/2020	Ninguna

4. Declaratorias emitidas por el SNGRE (vigentes en orden cronológico)

Evento peligroso	Nivel de alerta	Fecha de vigencia	Documento
------------------	-----------------	-------------------	-----------



Reporte de monitoreo de amenazas y eventos peligrosos - No. 0385

Fecha y Hora de actualización: lunes, 11 de julio de 2022 - 20:48:28 / Página 15 de 16

	Declaratoria del estado de ALERTA AMARILLA por incremento de amenaza de movimientos en masa en los sectores: Pasán y Namza Chico, de la parroquia Huigra, cantón Alausí, provincia de Chimborazo.	Amarilla	20/05/2022	Resolución No. SNGRE-118-2022
	Movimiento en masa barrios Rosas, Bellavista, Tamboloma y Rosario de la parroquia Nabón, cantón Nabón, provincia de Azuay	Naranja	23/11/2021	Resolución No. SNGRE-171-2021
	Socavamiento por la erosión del río Coca y sus afluentes - El Chaco.	Roja	21/05/2021	Resolución No. SNGRE-058-2021
	Actividad Volcánica Sangay: Caída de ceniza Provincia de Chimborazo	Amarilla	16/06/2020	Resolución No. SNGRE-045-2020
	Aumento de sedimentos volcánicos Río Upano- Parroquias Sinaí y Sevilla de Don Bosco, cantón Morona, Morona Santiago	Amarilla	05/12/2019	Resolución No. SNGRE-140-2019
	Incendios Forestales Imbabura, Carchi, Pichincha, Chimborazo, Guayas, El Oro y Loja	Amarilla	19/09/2019	Resolución No. SNGRE-111-2019
	Incremento de lluvias e inundaciones Guayas, El Oro, Sto. Domingo, Esmeraldas, Manabí y Los Ríos y Bolívar, cantón Chillanes, San José del Tambo.	Amarilla	16/07/2019	Resolución No. SNGRE-066-2019
	Fenómeno El Niño (ENOS) Provincias del Litoral e Insular	Amarilla	10/01/2019	Resolución No. SNGRE-005-2019
	Deslizamiento San José de Alluriquín, Santo Domingo de Los Tsáchilas	Amarilla	17/10/2018	Resolución No. SGR-006-2018
	Incremento Actividad Volcánica del Sierra Negra, Galápagos	Amarilla	16/01/2018	Resolución No. SGR-009-2018
	Deslizamiento Sector las Juanitas, Quinindé, Esmeraldas	Naranja	12/05/2016	Resolución No. SGR-060-2016
	Sismo 7.8 Pedernales, Manabí	Roja	17/Abril/2016	Resolución No. SGR-048-2016
	Incremento Actividad Volcánica del Chiles - Cerro Negro, Carchi	Amarilla	01/10/2014	Resolución No. SGR-049-2014
	Deslizamiento San José de Atahualpa, El Oro	Naranja	08/05/2014	Resolución No. SGR-012-2014
	Incremento Actividad Volcánica del Reventador, Napo	Naranja	27/03/2014	Resolución No. SGR-008-2014

Reporte de monitoreo de amenazas y eventos peligrosos - No. 0385

Fecha y Hora de actualización: lunes, 11 de julio de 2022 - 20:48:28 / Página 16 de 16

Declaratorias de Zonas de Riesgos	Fecha de vigencia	Documento
 Inundaciones Babahoyo, Los Ríos	11/12/2019	Resolución No. SGR-149-2019
 Hundimiento, Zaruma, El Oro	07/03/2017	Resolución No. SGR-029-2015

Elaborado por: Jorge Dután.- Operador Nacional de Turno 24/7 - Sala de Situación y Monitoreo Samborondón
Revisado por: Stalin Jiménez. - Analista de Monitoreo de Turno 24/7 - Sala de Situación y Monitoreo Quito
Emitido por: Jorge Dután. -Operador Nacional de Turno 24/7 - Sala de Situación y Monitoreo Samborondón.