

SITUACIÓN NACIONAL POR COVID-19

INFOGRAFÍA N°204

Inicio 29/02/2020- Corte 18/09/2020 08:00



124.129

Casos confirmados con pruebas PCR



97.063

*Pacientes recuperados



Se han tomado **376.406** muestras para RT-PCR.

Este indicador, de actualización diaria, reporta el número acumulado de las muestras tomadas para la realización de la prueba RT-PCR en los laboratorios autorizados en Ecuador. Cabe indicar que puede existir más de una muestra por persona durante el proceso diagnóstico.

***81,84%** pacientes recuperados respecto a confirmados PCR. Los **pacientes recuperados** son aquellos que han sido ingresado al sistema de vigilancia con al menos una prueba RT-PCR positivo, han pasado al menos 29 días desde la fecha de inicio de síntomas y están vivos. Este indicador se mostrará acumulado semanalmente cada domingo.



*Detalle de fallecidos

Confirmados	Probables	Total
7.250	3.794	11.044

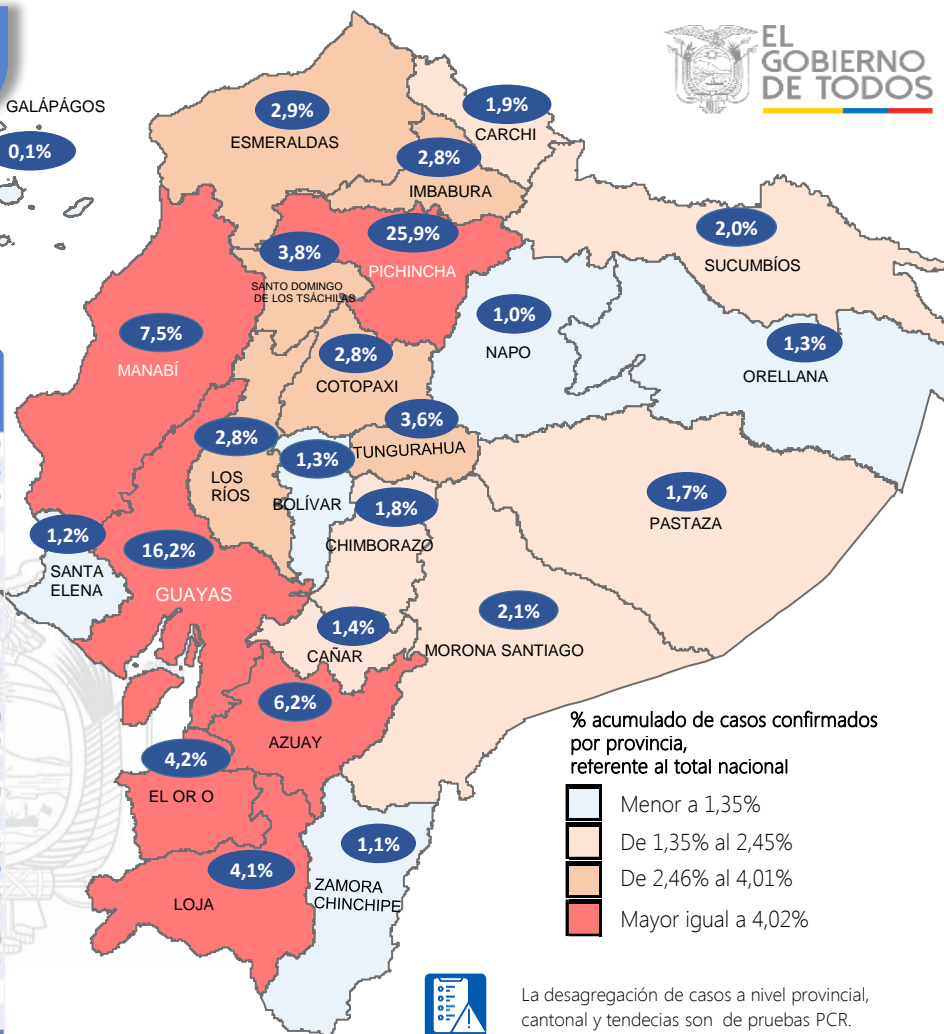
***Fallecidos por Covid-19:** corresponde a los fallecidos confirmados con una prueba RT-PCR positiva, fallecidos probables que son las personas con síntomas, otras pruebas de laboratorio o imagen relacionados a Covid-19, sin una prueba RT-PCR.

Provincia	Confirmados por RT-PCR	Fallecidos confirmados por RT-PCR	Fallecidos probables
Azuay	7.730	143	9
Bolívar	1.650	61	8
Cañar	1.694	66	6
Carchi	2.340	78	1
Chimborazo	2.210	287	64
Cotopaxi	3.519	215	43
El Oro	5.206	385	112
Esmeraldas	3.660	205	35
Galápagos	186	1	1
Guayas	20.154	1.704	1.595
Imbabura	3.473	108	5
Loja	5.066	188	40
Los Ríos	3.466	331	189
Manabí	9.370	917	862
Morona Santiago	2.630	19	0
Napo	1.245	65	3
Orellana	1.675	48	18
Pastaza	2.060	50	6
Pichincha	32.195	1.313	218
Santa Elena	1.444	361	273
Sto. Domingo Tsáchilas	4.749	337	99
Sucumbíos	2.473	89	2
Tungurahua	4.512	234	204
Zamora Chinchipe	1.422	45	1
Total general	124.129	7.250	3.794

A fin de facilitar la lectura del indicador "casos fallecidos" y proporcionar la información desagregada por provincias se desglosa el número de fallecidos con Covid-19 confirmados por una prueba RT-PCR y los fallecidos probables con Covid-19.

GALÁPAGOS

0,1%



% acumulado de casos confirmados por provincia, referente al total nacional

- Menor a 1,35%
- De 1,35% a 2,45%
- De 2,46% a 4,01%
- Mayor igual a 4,02%

La desagregación de casos a nivel provincial, cantonal y tendencias son de pruebas PCR.



189.446

Total casos descartados



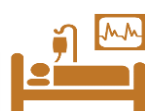
17.398

Casos con alta hospitalaria



749

Hospitalizados estables



381

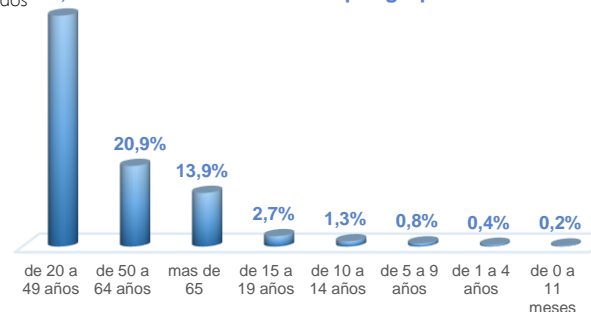
Hospitalizados pronóstico reservado



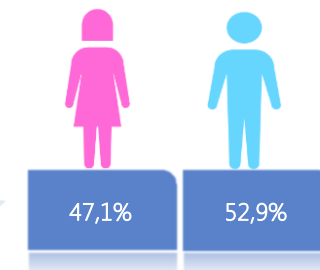
Llamadas 171, relacionadas a Covid 19	Teleconsulta	Atenciones en establecimientos de salud - MSP	Seguimiento telefónico	Seguimiento en domicilio
828.176	109.916	18.467	300.972	68.278


- Llamadas al 171 relacionadas a Covid-19: número de llamadas (acumuladas) atendidas por la plataforma 171 relacionadas a Covid-19.
- Teleconsulta: ciudadanos atendidos a través del APP SALUDEc y por un médico del 171.
- Atenciones en establecimientos de salud del MSP: citas agendadas a través del 171 en establecimientos del primer nivel de atención.
- Seguimiento telefónico: llamadas a pacientes con diagnóstico confirmado, seguidos vía telefónica en primer nivel, por un profesional del MSP.
- Seguimiento en domicilio: visitas domiciliarias a pacientes con diagnóstico confirmado, desde el primer nivel de atención, por un profesional del MSP.

Casos confirmados por grupo etario



Casos confirmados por sexo

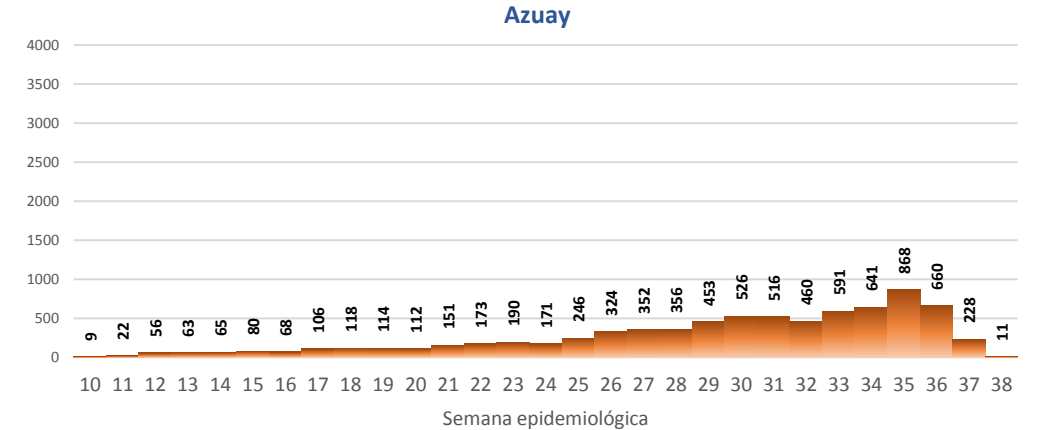
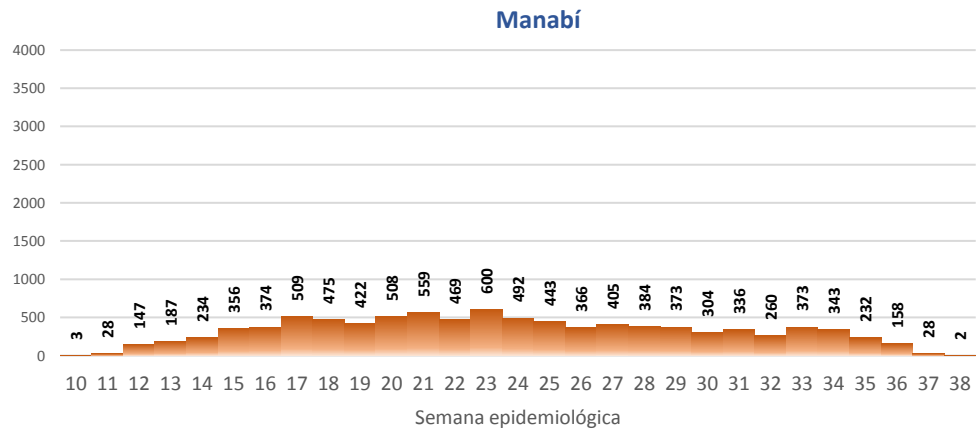
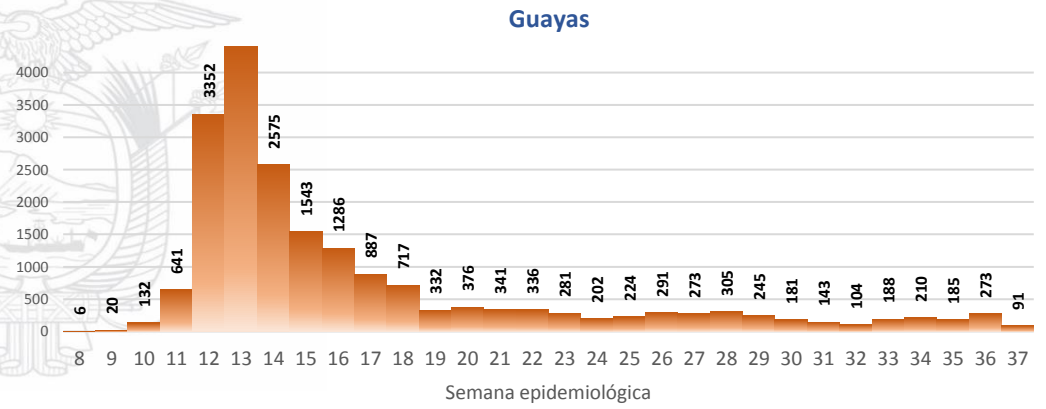
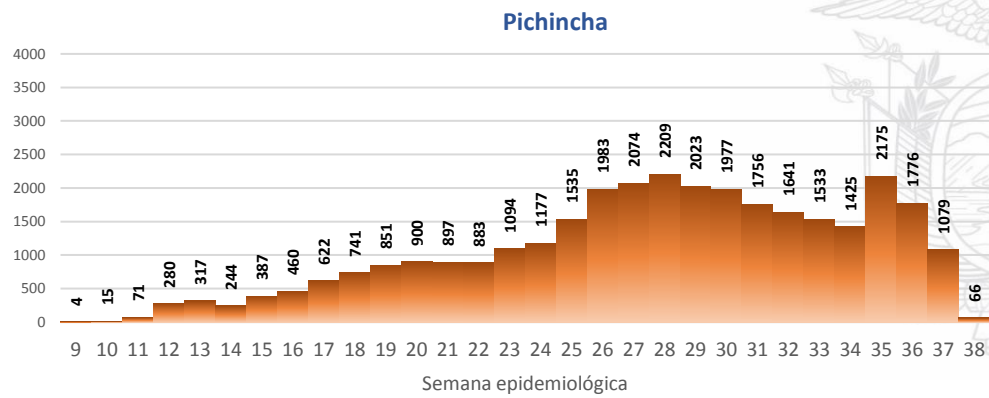




SITUACIÓN NACIONAL POR COVID-19 INFOGRAFÍA N°204

Inicio 29/02/2020- Corte 18/09/2020 08:00


CURVA EPIDEMIOLÓGICA DE CASOS COVID-19 ACUMULADOS POR SEMANA EPIDEMIOLÓGICA



Curva epidémica casos confirmados Covid-19 nos permite conocer la evolución de los casos confirmados con COVID-19 a lo largo de la pandemia, agrupados por semana epidemiológica, tomando en cuenta la fecha de inicio de síntomas.

Semana epidemiológica: Es un periodo de tiempo adoptado a nivel internacional; inicia en domingo y termina en sábado y nos permite analizar la evolución de las enfermedades o eventos, sujetos a vigilancia epidemiológica.





Región Costa	
Provincia/Cantón	Confirmado
El Oro	5206
Arenillas	330
Huaquillas	259
Machala	2503
Pasaje	192
Santa Rosa	659
Atahualpa	67
Zaruma	274
Portovelo	451
El Guabo	135
Balsas	47
Las Lajas	11
Marcabellí	9
Chilla	5
Piñas	264
Esmeraldas	3660
Esmeraldas	1564
Quinindé	1050
Rioverde	219
Atacames	289
Muisne	148
San Lorenzo	95
Eloy Alfaro	295
Guayas	20154
Alfredo Baquerizo Moreno	34
Balao	57
Balzar	254
Colimes	50
Daule	863
Durán	1109
Empalme	399
Guayaquil	13808
Milagro	804
Naranjal	286
Pedro Carbo	204
Salitre	212
Samborondón	802
Santa Lucía	94
Playas	186
Simón Bolívar	23
San Jacinto De Yaguachi	232
Palestina	49
El Triunfo	245
Lomas De Sargentillo	64
Naranjito	164
Crmel. Marcelino Maridueña	13
Nobol	31
Gral. Antonio Elizalde	139
Isidro Ayora	32
Los Ríos	3466
Baba	66
Babahoyo	1164
Buena Fe	248
Mocache	35
Montalvo	82
Palenque	62
Puebloviejo	101
Quevedo	682
Urdaneta	123
Ventanas	496
Vinces	192
Quinsaloma	144
Valencia	71

Manabí	
24 De Mayo	170
Bolívar	241
Jipijapa	421
Manta	1091
Montecristi	309
Portoviejo	2868
Rocafuerte	260
Santa Ana	268
Sucre	470
Paján	181
Jaramijó	76
Olmedo	81
Junín	159
El Carmen	421
Puerto López	174
Pichincha	127
Chone	1087
Flavio Alfaro	200
Pedernales	332
Tosagua	253
Jama	72
San Vicente	109
Santa Elena	1444
Santa Elena	599
La Libertad	500
Salinas	345
Sto. Domingo Tsáchilas	4749
La Concordia	768
Santo Domingo	3981
Total Región Costa	48049

Región Sierra	
Provincia/Cantón	Confirmado
Azuay	7730
Camilo Ponce Enríquez	172
Cuenca	6220
Gualaceo	360
Santa Isabel	140
El Pan	58
Nabón	37
Paute	362
Sígsig	121
Sevilla De Oro	96
San Fernando	9
Guachapala	33
Girón	40
Pucara	13
Chordeleg	63
Oña	6
Bolívar	1650
Chillanes	50
Chimbo	87
Guaranda	863
San Miguel	110
Echeandía	222
Caluma	187
Las Navas	131

Cañar	
Azogues	784
Déleg	14
La Troncal	368
El Tambo	99
Biblián	94
Suscal	21
Cañar	314
Carchi	2340
Bolívar	168
Tulcán	1322
Montúfar	301
Mira	243
San Pedro De Huaca	114
Espejo	192
Chimborazo	2210
Colta	92
Riobamba	1496
Cumandá	75
Guano	138
Chambo	29
Guamote	61
Alausí	137
Chunchi	76
Pallatanga	33
Penipe	73
Cotopaxi	3519
Pangua	105
Pujilí	364
Salcedo	793
La Maná	175
Latacunga	1583
Sigchos	140
Saquisilí	359
Imbabura	3473
Ibarra	1691
Otavaló	687
Cotacachi	479
Antonio Ante	341
Pimampiro	126
San Miguel De Urququí	149
Loja	5066
Calvas	95
Célica	83
Loja	3965
Macará	324
Catamayo	197
Gonzanama	30
Olmedo	2
Pindal	96
Saraguro	58
Chaguarpamba	15
Zapotillo	13
Paltas	125
Quilanga	4
Sozoranga	8
Espíndola	18
Puyango	33
Pichincha	32195
Mejía	791
Pedro Vicente Maldonado	121
Quito	29416
San Miguel De Los Bancos	127
Pedro Moncayo	87
Cayambe	390
Puerto Quito	146
Rumiñahui	1117

Tungurahua	
Ambato	3468
San Pedro De Pelileo	471
Santiago De Pillaro	109
Quero	34
Cevallos	24
Mocha	20
Tisaleo	32
Patate	91
Baños De Agua Santa	263
Total Región Sierra	64389

Región Amazónica	
Provincia/Cantón	Confirmado
Morona Santiago	2630
Gualaquiza	375
Morona	962
Sucúa	396
Palora	202
Taisha	155
Limón Indanza	72
Santiago	178
Tiwintza	52
Pablo Sexto	45
Logroño	97
Huamboya	64
San Juan Bosco	32
Napo	1245
El Chaco	178
Quijos	111
Tena	755
Archidona	184
Carlos Julio Arosemena Tola	17
Orellana	1675
Orellana	1094
La Joya De Los Sachas	222
Loreto	68
Aguarico	291
Pastaza	2060
Pastaza	1298
Mera	541
Santa Clara	115
Arajuno	106
Sucumbios	2473
Cuyabeno	117
Lago Agrio	1466
Shushufindi	488
Putumayo	98
Sucumbios	32
Cascales	106
Gonzalo Pizarro	166
Zamora Chinchipe	1422
Chinchipe	74
Nangaritza	43
Yantzaza	388
Zamora	512
Paquisha	65
El Pangui	127
Centinela Del Cóndor	119
Yacuambi	83
Palanda	11
Total Región Amazónica	11505

Región Insular	
Provincia/Cantón	Confirmado
Galápagos	186
San Cristóbal	26
Isabela	14
Santa Cruz	146
Total Región Insular	186