

**Reporte de monitoreo de amenazas y eventos peligrosos - No 0140**

Fecha y Hora de actualización: sábado, 11 de marzo de 2023 - 21:08:51 / Página 1 de 22

Periodo de Monitoreo:

Desde: 09h00 11/03/2023

Hasta: 21h00 11/03/2023

**1. Monitoreo de amenazas naturales y antrópicas**

- Amenaza en desarrollo, posible desencadenamiento de eventos peligrosos.
- Amenaza en incremento y probable materialización inminente.
- Amenaza dentro de los parámetros normales.



**PELIGRO VOLCÁNICO**

Ubicación	Nivel de alerta declarada	Situación actual	Valoración actual
 Volcán Reventador, Napo	NARANJA	18:00 Se visualiza el volcán nublada	<span style="color: green;">●</span>
 Volcán Chiles-Cerro Negro, Carchi	AMARILLA	18:00 Se visualiza el volcán nublada	<span style="color: green;">●</span>
 Volcán Cotopaxi	AMARILLA	18:00 Se visualiza el volcán nublada	<span style="color: green;">●</span>
 Volcán Tungurahua	SIN ALERTA	18:00 Se visualiza el volcán nublada	<span style="color: green;">●</span>
 Volcán Sierra Negra, Galápagos	AMARILLA	18:00 Sin novedades	<span style="color: green;">●</span>
 Volcán Sangay, Morona Santiago	AMARILLA	18:00 Se visualiza el volcán nublada	<span style="color: green;">●</span>



**PELIGRO POR INCREMENTO DE CAUDALES DE RÍOS**

12 Cuerpos de agua desbordados				
Provincia	Cantón	Parroquia	Sector	Nombre del cuerpo de agua
El Oro	Arenillas	Chacras	La Isla	Zarumilla-Perú
Guayas	Isidro Ayora	Isidro Ayora, Cabecera Cantonal	San Agustín	Bachillero
Guayas	Simón Bolívar	Simón Bolívar, Cabecera Cantonal	Varios Sectores	Los Amarillos
Guayas	Alfredo Baquerizo Moreno (Juján)	Alfredo Baquerizo Moreno (Juján), Cabecera Cantonal	El Tránsito y Puerto Canoa	
Guayas	El Triunfo	El Triunfo, Cabecera Cantonal	Calle Juan Montalvo y Av. 9 de Octubre	Galápagos
Guayas	Milagro	Milagro, Cabecera Cantonal	Av. Paquisha	Milagro
Guayas	Durán	Eloy Alfaro (Durán)	Varios Sectores	Bulubulu
Guayas	El Triunfo	El Triunfo, Cabecera Cantonal	varios sectores	
Guayas	Playas	General Villamil (Playas), Cabecera Cantonal	varios sectores	Arenas
Guayas	Naranjito	Naranjito, Cabecera Cantonal	Recinto La Primavera	EL Hediondo
Guayas	San Jacinto De Yaguachi	Yaguachi Viejo (Cone)	Vía Vuelta	Chimbo
Los Ríos	Babahoyo	La Unión	Rcto. Las Malvinas	La Clementina
Los Ríos	Ventanas	Zapotal	La María	Onsebi
Los Ríos	Babahoyo	Febres Cordero (Las Juntas) (Cab. en Mata de Cacao)	Vía Jujan - Babahoyo (E-25)	Chilintomo
22 Cuerpos de Agua con tendencia a aumentar de nivel				
Provincia	Cantón	Parroquia	Sector	Nombre del cuerpo de agua
El Oro	Portovelo	Portovelo	Pindo	Pindo
Esmeraldas	Quinindé	Malimpia	Malimpia	Blanco
		Rosa Zárate (Quinindé), Cabecera Cantonal	Malecón de Quinindé	Quinindé

**Secretaría de Gestión de Riesgos**

Dirección: CIS ECU 9-1-1, Av. Samborondón, Km 0,5  
 Código postal: 092302 / Samborondón-Ecuador  
 Teléfono: +593-4-259 3500  
 www.gestionderiesgos.gob.ec



Reporte de monitoreo de amenazas y eventos peligrosos – No 0140

Fecha y Hora de actualización: sábado, 11 de marzo de 2023 – 21:08:51 / Página 2 de 22



PELIGRO POR INCREMENTO DE CAUDALES DE RÍOS

	Esmeraldas	5 De Agosto	Vías Los Puentes	
	Quinindé	Chura (Chancama) (Cab. En El Yerbero)	Salinas	Esmeraldas
	Quinindé	Viche	Puente de Viche	Viche
	Quinindé	Rosa Zárate (Quinindé), Cabecera Cantonal	Boca de Mache	Mache
Guayas	Daule	Los Lojas (Enrique Baquerizo Moreno)	Recinto La Majada	Los Tintos
	Salitre (Urbina Jado)	Gral. Vernaza (Dos Esteros)	Recinto Mastrantal	Mastrantal
	Salitre (Urbina Jado)	El Salitre (Las Ramas), Cabecera Cantonal	La Bocana	Vinces
			San Matías	Salitre
	El Empalme	Guayas (Pueblo Nuevo)	Varios Sectores	Congo
	Nobol	Narcisca De Jesús, Cabecera Cantonal	Cabecera Cantonal	Bijahual
	San Jacinto De Yaguachi	Gral. Pedro J. Montero (Boliche)	Cabecera parroquial	Bulubulu
Los Ríos	Babahoyo	Babahoyo, Cabecera Cantonal	Camilo Ponce	Babahoyo
	Vinces	Vinces, Cabecera Cantonal	Vinces	Vinces
	Ventanas	Zapotal	Zapotal	El Lechugal
	Babahoyo	Clemente Baquerizo	El Palmar	San Pablo
	Buena Fé	San Jacinto de Buena Fé, Cabecera Cantonal	Pto. Bajaña	Pto. Bajaña
	Ventanas	Los Ángeles	Puente de Ventanas	Sibimbe
	Palenque	Palenque, Cabecera Cantonal	Palenque	La Revesa
	Montalvo	Montalvo, Cabecera Cantonal	La Estrella	Cristal
	Mocache	Mocache, Cabecera Cantonal	Mocache	Mocache



PELIGRO POR PRESENCIA DE INCENDIOS FORESTALES

00 incendios activos				
Provincia	Cantón	Parroquia	Sector	Afectación (Ha)
--	--	--	--	--
00 incendio controlado				
Provincia	Cantón	Parroquia	Sector	Afectación (Ha)
--	--	--	--	--



PELIGRO POR APERTURA Y/O COLAPSO DE PRESAS Y REPRESAS

Recurso	Cota mínima	Cota Actual	Cota máxima	Hora de corte	Valoración
Molino, Azuay	1970.00	---	1990.50	---	---
Mazar, Azuay	2138.05	---	2153.45	---	---
Daule Peripa, Guayas	70.00	79.93	85.00	07:11	●
Central Baba, Los Ríos	114.00	115.94	117.00	08:37	●
La Esperanza, Manabí	53.40	---	66.00	---	---
Poza Honda, Manabí	91.50	---	106.50	---	---
Multipropósito Chone, Manabí	48.00	---	68.50	---	---
Agoyán, Tungurahua	1645.00	---	1651.00	---	---
Pucará-Pisayambo, Tungurahua	3541.00	---	3565.00	---	---

Secretaría de Gestión de Riesgos

Dirección: CIS ECU 9-1-1, Av. Samborondón, Km 0,5  
 Código postal: 092302 / Samborondón-Ecuador  
 Teléfono: +593-4-259 3500  
 www.gestionderiesgos.gob.ec

**Reporte de monitoreo de amenazas y eventos peligrosos – No 0140**

Fecha y Hora de actualización: sábado, 11 de marzo de 2023 – 21:08:51 / Página 3 de 22



**SITUACIÓN HIDROMETEREOLÓGICA**

### Advertencia Meteorológica N° 11

#### ALERTA POR LLUVIAS Y TORMENTAS

**DESDE**  
13:00 del **08 de marzo**

**HASTA**  
13:00 del **13 de marzo**

**NIVELES**

BAJO	MEDIO	ALTO	MUY ALTO
------	-------	------	----------

**ESTIMACIÓN DE PRECIPITACIÓN DIARIA**

REGIÓN	NIVEL MEDIO	NIVEL ALTO	NIVEL MUY ALTO
Litoral/Insular	15 - 25	26 - 50	51 - 100
Interandina	10 - 18	19 - 28	29 - 50
Amazonia	22 - 31	32 - 70	71 - 100

**Leyenda**  
 Líneas Previsivas

**Instituto Nacional de Meteorología e Hidrología - INAMHI**

**ADVERTENCIA**

**AMENAZA: LLUVIAS Y TORMENTAS - ADVERTENCIA METEOROLÓGICA N°11**

Vigente desde 13H00 del 08 hasta las 13H00 del 13 de marzo de 2023

**SITUACIÓN:** Entre el 08 y el 13 de marzo se prevé que continúen los eventos de lluvias intensas y tormentas en la región Litoral y la región Amazónica, adicionalmente, se prevé la presencia de lluvias fuertes en el Callejón Interandino; los eventos de mayor intensidad se presentarán entre la tarde y madrugada en las zonas marcadas.

- Región Litoral: Se prevé lluvias muy fuertes al interior de la región con probables tormentas eléctricas.
- Región Insular: Se prevé lluvias moderadas con probables tormentas eléctricas en la zona sur y este.
- Región Interandina: Se esperan lluvias moderadas e intensas acompañadas de tormentas eléctricas con mayor incidencia estribaciones occidentales y al sur de la región.
- Región Amazónica: Se espera precipitaciones moderadas y fuertes en gran parte de la región con probables tormentas eléctricas, con énfasis en la zona norte y las estribaciones.

**FUENTE: INAMHI**



**PELIGRO SÍSMICO**

Fecha - Hora Local	Magnitud	Profundidad	Cercano a	Sentido por la población

**2. Monitoreo de eventos peligrosos (emergencias y desastres)**

**ZONA 1**



**Inundación**

<b>Localización:</b>	Esmeraldas/Atacames/Súa/Ciudadela Alonso de Illescas y Nuevo Porvenir.
<b>Antecedentes:</b>	El 09/03/2023 por lluvias se produjo el desbordamiento del río Súa, el cual provocó una inundación en el sector.
<b>Situación actual:</b>	El río Súa se encuentra en su cauce normal.
<b>Afectaciones:</b>	-56 familias, 214 personas afectadas (directas). -24 familias, 106 personas afectadas (indirectas). -80 viviendas afectadas.
<b>Acciones de respuesta:</b>	SGR Esmeraldas realizó la entrega de asistencia humanitaria en el sector Nuevo Porvenir y El Mangal. Coordinador Zonal 1, Gobernador de la Provincia, GAD Cantonal Tenencia Política se encuentra en sitio brindando apoyo.
<b>Fuentes de información:</b>	SGR CZ1 Unidad de Monitoreo Esmeraldas.



**Deslizamiento**

<b>Localización:</b>	Imbabura/Pimampiro/Pimampiro/San José de Aloburo.
<b>Antecedentes:</b>	El 26/11/2021, de acuerdo al informe del SGR se indicó que el evento se suscitó en la vertiente heterogénea, donde se desencadenaron movimientos en masa a causa de filtraciones de agua y por la presencia de fuertes lluvias. Mediante resolución administrativa No. GADMSP-P-2021-077-R, el Sr. Alcalde resuelve declarar la situación de emergencia en el cantón Pimampiro. Se informa que el SGR CZ1, geólogos de la Prefectura, Universidad Central, Universidad Yachay y autoridades locales realizaron recorridos e inspecciones técnicas. El 16/11/2021, SGR-CZ1 entregó asistencia humanitaria. El Informe del MAG indica que la afectación de los cultivos en total es de 12,43 ha de cultivos de la zona. GAD Cantonal de Pimampiro en apoyo del GAD Provincial Imbabura trabajan en la construcción de una vía que servirá como variante para brindar acceso a la población de la comunidad, tendrá la conexión directa de las comunidades de Aloburo, San Juan, entre otras comunidades con su cabecera cantonal.

**Secretaría de Gestión de Riesgos**

Dirección: CIS ECU 9-1-1, Av. Samborondón, Km 0,5  
 Código postal: 092302 / Samborondón-Ecuador  
 Teléfono: +593-4-259 3500  
 www.gestionderiesgos.gob.ec

**Reporte de monitoreo de amenazas y eventos peligrosos – No 0140**

Fecha y Hora de actualización: sábado, 11 de marzo de 2023 – 21:08:51 / Página 4 de 22

<b>Situación actual:</b>	Las familias afectadas continúan en los alojamientos temporales y en familias acogientes. Desde enero de 2023 se inició con la instalación de las acometidas de los servicios básicos. El MIDUVI está a la espera de que el GAD termine de hacer las acometidas para iniciar con la construcción de las viviendas; ya que dispone de los recursos económicos para este proyecto.
<b>Afectaciones:</b>	<ul style="list-style-type: none"> <li>- 41 familias afectadas (113 personas),</li> <li>- 12 familias damnificadas (35 personas),</li> <li>- 38 familias evacuadas (116 personas evacuadas: 10 en la escuela del Tejar, 2 en la Unidad Educativa Pimampiro y 26 en familias acogientes),</li> <li>- 12 viviendas destruidas,</li> <li>- 6 viviendas afectadas,</li> <li>- 6 invernaderos destruidos de tomate riñón y pepinillo,</li> <li>- 5 reservorios colapsados,</li> <li>- 50 hectáreas de cultivos de ciclo corto, de aguacates, mandarinas, duraznos y pastizales; (12,43 ha de cultivos destruidos y 37,57 ha de pastos afectadas);</li> <li>- 530 metros de los canales de riego secundarios están colapsados,</li> <li>- 800 metros del tendido de la red eléctrica, 3 postes colapsados y 1 transformador colapsado,</li> <li>- 150 metros destruidos de la red de distribución de agua de consumo humano,</li> <li>- 150 metros de la red de alcantarillado destruidos,</li> <li>- 150 metros de la red de telecomunicaciones colapsado.</li> </ul>
<b>Acciones de respuesta:</b>	El GAD Cantonal de Pimampiro determinó un predio para la construcción del Proyecto de Vivienda, y realiza la instalación de servicios básicos. GAD Cantonal y Provincial de Imbabura habilitaron una vía alterna. La comunidad habilitó la vía a Mariano Acosta que pasa por la zona de riesgo de San José de Aloburo inobservando los informes de riesgo remitidos por parte del SGR, exponiéndose a futuros riesgos vinculados a la zona propensa de deslizamiento.
<b>Fuentes de información:</b>	Las familias afectadas continúan en los alojamientos temporales y en familias acogientes. SGR CZ1 Unidad de Monitoreo Imbabura – Carchi / MIES, MIDUVI, GAD C Pimampiro – UGR.

**ZONA 2**

*Socavamiento*



<b>Localización:</b>	Napo/EI Chaco/Sardinas/varios sectores.
<b>Antecedentes:</b>	El 04/03/2023, debido a las lluvias e incremento del río Sardinas, se registran varias afectaciones
<b>Situación actual:</b>	El 05/03/2023, se reunió el COPAE para tratar temas referentes a los eventos suscitados en los sectores Los Ángeles y Los Pinos; pérdida de la vía a Los Ángeles de tercer orden y pérdida de la vía de tercer orden en el Sector San Andrés, vía Yahucana. Las vías se encuentran sin acceso a los sectores de San Marcos Alto, San Andrés vía Yahucana, Los Ángeles.
<b>Afectaciones:</b>	<ul style="list-style-type: none"> <li>- 1 Puente carrozable destruido (privado acceso a finca del señor Mora)</li> <li>- 1 Puente peatonal destruido (por deterioro)</li> <li>- 36 familias afectadas (aisladas por las vías sin acceso)</li> <li>- 315 metros de vía de tercer orden destruido (San Andrés 185 m, San Marco Alto 60 m, Los Ángeles 70 m.)</li> </ul>
<b>Acciones de respuesta:</b>	SGR CZ2 conjuntamente con el GAD Parroquial Sardinas realizaron un recorrido elaboraron levantamiento de información por los sectores afectados. GAD Municipal El Chaco se encarga de los trabajos de la vía en el sector de San Marcos Alto.
<b>Fuentes de información:</b>	SGR CZ2 Unidad de Monitoreo Napo-Orellana/Teniente Político de Sardinas/GAD Municipal El Chaco.

*Colapso estructural*



<b>Localización:</b>	Napo/EI Chaco/Gonzalo Díaz De Pineda/en el tramo de la vía E45, río Marker.
<b>Antecedentes:</b>	El 22/02/2023, debido a las lluvias se produjo el colapso de un puente de primer orden en el tramo Reventador – Punto de Socavamiento de San Luis.
<b>Situación actual:</b>	Al momento la vía se encuentra cerrada en su totalidad.
<b>Afectaciones:</b>	<ul style="list-style-type: none"> <li>-1 puente destruido (Puente sobre el río Marker).</li> <li>-1 bien público destruido (Torre de soporte de tubería Tipo H).</li> <li>-3 bienes públicos afectados: Oleoductos (SOTE, OCP) y Poliducto Shushufindi-Quito.</li> </ul>
<b>Acciones de respuesta:</b>	EP Petroecuador informó que luego de retomar el bombeo de crudo por el Sistema de Oleoducto Transecuatoriano (SOTE) y el Poliducto Shushufindi – Quito, el 5 de marzo de 2023, levantó la declaratoria de Fuerza Mayor que regía sobre sus actividades, con la finalidad de normalizar las operaciones.
<b>Fuentes de información:</b>	SGR CZ 2 realiza monitoreo del evento. SGR CZ2 Unidad de Monitoreo Napo-Orellana/OCP/CB El Chaco/Petroecuador.

*Socavamiento*

**Secretaría de Gestión de Riesgos**

Dirección: CIS ECU 9-1-1, Av. Samborondón, Km 0,5  
 Código postal: 092302 / Samborondón-Ecuador  
 Teléfono: +593-4-259 3500  
 www.gestionderiesgos.gob.ec

**Reporte de monitoreo de amenazas y eventos peligrosos – No 0140**

Fecha y Hora de actualización: sábado, 11 de marzo de 2023 – 21:08:51 / Página 5 de 22



<b>Localización:</b>	Napo/El Chaco/Gonzalo Díaz De Pineda (El Bombón)/San Rafael, Piedra Fina 2, San Luis, San Carlos, vía Y de Baeza-Lago Agrio [E45].
<b>Antecedentes:</b>	Debido al proceso erosivo desarrollado desde febrero del 2020, el río Quijos (Alto Coca) mantiene en riesgo a varias viviendas y sectores estratégicos, tales como: la Red Estatal Vial [E45], Hidroeléctrica Coca Codo Sinclair, tuberías de SOTE, Poliducto Shushufindi – Quito y OCP. Se mantiene la declaratoria emitida mediante resolución SGR-058-2021 de cambiar el nivel de alerta Naranja a Roja.
<b>Situación actual:</b>	Al momento el sector se encuentra nublado, sin presencia de lluvias. San Rafael continúa sin servicio eléctrico debido a la pérdida de la vía en Piedra Fina, que imposibilita colocar los postes para la distribución del servicio.
<b>Afectaciones:</b>	Desde el 2020 a la fecha las afectaciones son las siguientes: - Personas Afectadas indirectas: 100 - Personas Damnificadas: 51 - Personas Afectadas: 76 - Personas Evacuadas: 63 - Viviendas destruidas: 2 - Metros de vía afectadas: 1040 - Puentes destruidos: 3 (Puente sobre el río Motana, Puente Ventana 2 y Puente Piedra Fina) - Puente afectados: 1 (Puente Piedra Fina) - Bienes Afectados: 4 (tuberías del SOTE, Poliducto Shushufindi- Quito y OCP; Sistema de Agua Potable de San Luis) - Ha de Cultivo perdida: 100.03 - Animales de granja afectados y muertos: 3448
<b>Acciones de respuesta:</b>	Maquinaria de MTOP se encuentra en el sector pero no se encuentran realizando trabajos. SGR CZ2 mantiene monitoreo constante con puntos focales en San Luis. La CTC Río Coca realizan el monitoreo del proceso erosivo.
<b>Fuentes de información:</b>	SGR CZ2 Umeva Napo-Orellana/CELEC EP/GAD Municipal El Chaco/CB Chaco/MTOP/PPNN Chaco.

**ZONA 3**



**Aluvión**

<b>Localización:</b>	Chimborazo/Pallatanga/Pallatanga/Caserío Guapo, vía Colta -Pallatanga [E-487], Barrios: Jiménez, María de Lourdes, Municipal, Central, El Ingenio, Cornelio Dávalos, Santa Ana Norte, El Progreso, Morera.
<b>Antecedentes:</b>	El 21/02/2023, a causa de las lluvias suscitadas en horas de la madrugada, se suscitó un aluvión.
<b>Situación actual:</b>	SGR realizó Informe de inspección técnica preliminar para el análisis de amenazas a fenómenos de remoción en masa e inundaciones en los sectores: El Guapo, río Huitsitse y Santa Ana del cantón Pallatanga, provincia de Chimborazo.
<b>Afectaciones:</b>	- 4 personas fallecidas - 2 personas heridas - 2 personas damnificadas - 2 personas evacuadas - 113 familias afectadas (9 familias por afectaciones a viviendas y 104 familias por afectaciones a cultivos y animales). - 438 personas afectadas (22 personas por afectaciones a viviendas y 416 personas por afectaciones a cultivos y animales). - 700 personas afectadas indirectamente - 40 metros de vía afectada. - 6 bienes privados afectados (bus, camión, local comercial, propiedades) - 1 bien público afectados (poste) - 1 bien público destruido (manguera de conducción de agua) - Los Barrios: Jiménez, María de Lourdes, Municipal, Central y El Ingenio se encuentran sin abastecimiento de agua. - 7 viviendas en riesgo - 2 viviendas afectadas - 1 vivienda destruida. - 214 animales muertos - 13.5 ha de cultivos afectados. - 28 ha de cultivos destruidos. - 120 animales afectados. - 120 animales muertos. - 1 puente afectado. - 10 metros de vía de tercer orden.
<b>Acciones de respuesta:</b>	GAD realizó la reparación de la tubería de agua potable afectada al momento los barrios afectados se encuentra al 100% con el abastecimiento de agua potable. GAD Pallatanga reparó la vía de tercer orden Azáfrán – San Rafael donde se produjo un hundimiento, se encuentra completamente habilitada.
<b>Fuentes de información:</b>	SGR CZ3 Unidad de Monitoreo Tungurahua/COE P.

**Hundimiento**

**Secretaría de Gestión de Riesgos**

Dirección: CIS ECU 9-1-1, Av. Samborondón, Km 0,5  
Código postal: 092302 / Samborondón-Ecuador  
Teléfono: +593-4-259 3500  
www.gestionderiesgos.gob.ec



**Reporte de monitoreo de amenazas y eventos peligrosos – No 0140**

Fecha y Hora de actualización: sábado, 11 de marzo de 2023 – 21:08:51 / Página 6 de 22



<b>Localización:</b>	Chimborazo/Alausí/Alausí, Cabecera Cantonal/Casual, vía Guamote – Alausí [E-35].
<b>Antecedentes:</b>	El 01/01/2023, se produjo un hundimiento en la vía de primer orden, que al momento está cerrada por personas que procedieron a poner obstáculos. SGR informa en cumplimiento a la Resolución Nro. SGR-039-2023 del 19/02/2023, declara el estado de ALERTA AMARILLA al polígono identificado como susceptible a movimientos en masa en las comunidades Aypug, Casual y los barrios: La Esperanza, Control Norte, Nueva Alausí, Pircapamba y Bua; el mismo que comprende un área de aproximadamente 247 hectáreas.
<b>Situación actual:</b>	UPREA SGR CZ3 realizó reunión de trabajo con el equipo técnico de la UGR del GAD Municipal Alausí, para realizar hoja ruta para el asesoramiento en la elaboración del plan de Respuesta y guion para un ejercicio de simulacro.
<b>Afectaciones:</b>	- 40 metros de vía afectada. - 1 ha de cultivo destruido. - 1 familia afectada (4 personas).
<b>Acciones de respuesta:</b>	SGR mantiene reuniones de trabajo con el GAD Alausí. MTOP realizó el levantamiento de informe de acciones realizadas en el sector. Unidad de Fortalecimiento de Capacidades por parte de SGR CZ3, está dando cumplimiento a la solicitud del GAD Alausí, donde mantuvo reunión con técnicos de la UGR con el propósito de capacitar y entregar el material de difusión para que sea replicado a la ciudadanía, actividades establecidas en el cronograma de intervención. MTOP informa que levantó informe de trabajos realizados en el sector dando cumplimiento a la resolución 2 del COE Provincial. MTT4 en reunión procedió a activar albergue temporal por prevención en el convento de la Iglesia Matriz. SGR monitoreo el evento.
<b>Fuentes de información:</b>	SGR CZ3 Unidad de Monitoreo Tungurahua/MTOP Chimborazo/MAG.

**ZONA 4**



*Colapso estructural*

<b>Localización:</b>	Manabí/Jaramijó/Jaramijó/Puente el duende
<b>Antecedentes:</b>	El 10/03/2023 por lluvias suscitadas en las últimas horas se produjo el colapso de la tubería del acueducto La Esperanza que alimenta a las plantas potabilizadoras, provocando el desabastecimiento de agua a los cantones Manta 55%, Montecristi 95% y Jaramijó 100%.
<b>Situación actual:</b>	Instituciones de primera respuesta se encuentran ateniendo el evento
<b>Afectaciones:</b>	- 1 bien público afectado (la tubería del acueducto La Esperanza) - Afectados Indirectamente (200 mil habitantes Manta, 90mil habitantes Montecristi, 30 mil Jaramijó)
<b>Acciones de respuesta:</b>	SGR CZ4 coordina acciones con EPAM (Empresa Pública de Agua Potable Manta) la reparación de la tubería afectada UGR GAD Cantonal Manta, Jaramijó y Montecristi coordinan acciones de abastecimiento de agua potable en los sectores afectados SGR realiza el seguimiento del evento.
<b>Fuentes de información:</b>	SGR Monitoreo Manabí/ UGR GAD Manta / HIDROJAR (Empresa Pública Hidrosanitaria de Jaramijó) / EPAM (Empresa Pública de Agua Potable Manta)



*Inundación*

<b>Localización:</b>	Manabí/Portoviejo/Calderón/varios sectores.
<b>Antecedentes:</b>	El 08/03/2023 por lluvias suscitadas en horas de la tarde se produjo una inundación que afectó a varias viviendas-
<b>Situación actual:</b>	Cuerpo de Bomberos Portoviejo Cuartel Calderón colaboraron con la limpieza y evacuación del agua ingresada en las viviendas.
<b>Afectaciones:</b>	-16 viviendas -16 familias
<b>Acciones de respuesta:</b>	CB realizó trabajos de limpieza y evacuación de agua y lodo de las viviendas. UGR Cantonal realizará el levantamiento de información. SGR realiza el seguimiento del evento.
<b>Fuentes de información:</b>	SGR CZ4 Monitoreo Manabí/Cuerpo de Bomberos de Portoviejo.



*Inundación*

<b>Localización:</b>	Manabí/Chone/San Antonio/San Pablo, Puente Cativo. Badeal, Rancho Viejo, La Playita, Culebra, Copetón, Cativo Adentro.
<b>Antecedentes:</b>	El 07/03/20223 por lluvias suscitadas en horas de la madrugada se produjo una inundación con afectación en varias viviendas del sector. El COE Cantonal Chone se activó el 07/03/2023 a las 10h00 debido a las emergencias suscitadas por la época lluviosa.
<b>Situación actual:</b>	Personal del Departamento Productivo del GAD Chone realizó levantamiento de información en el área agrícola y pecuaria indicando afectaciones significantes para los productores, las estadísticas pueden variar.
<b>Afectaciones:</b>	-195 viviendas afectadas (5 no habitables por el momento). -196 familias afectadas (667 personas afectadas). -5 familias damnificadas (15 personas damnificadas)

**Secretaría de Gestión de Riesgos**

Dirección: CIS ECU 9-1-1, Av. Samborondón, Km 0,5  
Código postal: 092302 / Samborondón-Ecuador  
Teléfono: +593-4-259 3500  
www.gestionderiesgos.gob.ec



**Reporte de monitoreo de amenazas y eventos peligrosos – No 0140**

Fecha y Hora de actualización: sábado, 11 de marzo de 2023 – 21:08:51 / Página 7 de 22

Acciones de respuesta:	-1243 ha cultivos afectados. 220 ha cultivos perdidos. -15.735 afectaciones en aves, porcinos y chame. Departamento de Desarrollo Social del GAD Cantonal realizó el levantamiento de información de las familias afectadas.
Fuentes de información:	SGR CZ4 Unidad de Monitoreo Manabi/UGR GAD Chone/Cuerpo de Bomberos de Chone.



**Inundación**

Localización:	Manabi/Chone/Canuto/varios sectores
Antecedentes:	El 07/03/20223 por lluvias suscitadas en horas de la madrugada se produjo una inundación con afectación en varias viviendas del sector. El COE Cantonal Chone se activó el 07/03/20023 a las 10h00 debido a las emergencias suscitadas por la época lluviosa.
Situación actual:	Cuerpo de Bomberos de Chone reporta mediante el primer informe afectaciones en los sectores: Narciso, Suchi, se procede a actualizar las cifras.
Afectaciones:	- 144 viviendas afectadas - 144 familias afectadas (461 personas afectadas)
Acciones de respuesta:	Cuerpo de Bomberos de Chone continúan los trabajos de limpieza y evacuación de agua y lodo de las viviendas y sectores afectados. SGR realiza el seguimiento del evento
Fuentes de información:	SGR CZ4 Unidad de Monitoreo Manabi/UGR GAD Chone/Cuerpo de Bomberos de Chone.



**Inundación**

Localización:	Manabi/Chone/Chone/varios sectores.
Antecedentes:	El 07/03/20223 por lluvias suscitadas en horas de la madrugada se produjo el desbordamiento del Río Chone, provocando inundación con afectación en varias viviendas del sector. Se realizó la evacuación de los pacientes del Hospital IESS de Chone a otras casas de salud, adicional encontraron a una persona desaparecida en estado inerte.
Situación actual:	Cuerpo de Bomberos de Chone reporta mediante el primer informe afectaciones en los sectores: Sector Cdla. Aray, Cdla. Fátima Vera, Cdla. La Victoria, Cdla. La Gallardo, se procede a actualizar las cifras. El estado actual del río está normal
Afectaciones:	- 185 viviendas afectadas - 188 familias afectadas (668 personas afectadas) - 1 persona fallecida - 1 bien público afectado. (HOSPITAL IESS CHONE)
Acciones de respuesta:	SGR CZ4 realiza entrega de AH. Levantamiento de información por parte del GAD Cantonal y GAD Provincial. Cuerpo de Bomberos de Chone continúan los trabajos de limpieza y evacuación de agua y lodo de las viviendas y sectores afectados. SGR realiza el seguimiento del evento.
Fuentes de información:	SGR CZ4 Unidad de Monitoreo Manabi/UGR GAD Chone/Cuerpo de Bomberos de Chone.



**Inundación**

Localización:	Manabi/Chone/Santa Rita/varios sectores.
Antecedentes:	El 07/03/20223 por lluvias suscitadas en horas de la madrugada se produjo el desbordamiento del río Mosquito, provocando inundación con afectación en varias viviendas del sector. El COE Cantonal Chone se activó el 07/03/2023 a las 10h00 debido a las emergencias suscitadas por la época lluviosa.
Situación actual:	Personal del Departamento Productivo del GAD Chone realizó levantamiento de información en el área agrícola y pecuaria indicando afectaciones significantes para los productores, las estadísticas pueden variar.
Afectaciones:	-472 viviendas afectadas. -477 familias afectadas (1774 personas afectadas). -1878 ha cultivos afectados. -540 ha cultivos perdidos. -3065 afectaciones en aves, porcinos y bovinas.
Acciones de respuesta:	Levantamiento de información por parte del Departamento de Desarrollo Productivo del GAD Chone.
Fuentes de información:	SGR CZ4 Unidad de Monitoreo Manabi/UGR GAD Chone/Cuerpo de Bomberos de Chone.



**Inundación**

Localización:	Manabi/Chone/Ricaurte/varios sectores.
Antecedentes:	El 07/03/20223 por lluvias suscitadas en horas de la madrugada se produjo el desbordamiento del río Garrapata, provocando inundación con afectación en varias viviendas del sector. El COE Cantonal Chone se activó el 07/03/2023 a las 10h00 debido a las emergencias suscitadas por la época lluviosa.

**Secretaría de Gestión de Riesgos**

Dirección: CIS ECU 9-1-1, Av. Samborondón, Km 0,5  
Código postal: 092302 / Samborondón-Ecuador  
Teléfono: +593-4-259 3500  
www.gestionderiesgos.gob.ec



**Reporte de monitoreo de amenazas y eventos peligrosos – No 0140**

Fecha y Hora de actualización: sábado, 11 de marzo de 2023 – 21:08:51 / Página 8 de 22

Situación actual:	Personal del Departamento Productivo del GAD Chone realizó levantamiento de información en el área agrícola y pecuaria indicando afectaciones significantes para los productores, las estadísticas pueden variar.
Afectaciones:	-134 Familias Afectadas (495 Personas Afectadas) -134 Viviendas Afectadas. -1879 ha Cultivos Afectados. -220 ha Cultivos Perdidos. -7.000 afectaciones en aves y chame.
Acciones de respuesta:	Levantamiento de información por parte del Departamento de Desarrollo Productivo del GAD Chone. SGR realiza el seguimiento del evento.
Fuentes de información:	SGR CZ4 Unidad de Monitoreo Manabí/UGR GAD Chone/Cuerpo de Bomberos de Chone.

**ZONA 5**



*Socavamiento*

Localización:	Los Ríos/Montalvo/Montalvo/Vía a La Vitalia – 1er orden
Antecedentes:	El 11/03/2023 debido a las lluvias suscitadas y al crecimiento del río Cristal, se reportó el socavamiento de 1 Puente en una vía de 1er orden a las orillas del caudal, dejándolo destruido con el paso cerrado
Situación actual:	Personal técnico en el sitio reportó la desconexión de luminarias en el sitio, colocación de cintas para recalcar el cierre del puente y personal de tránsito colaborando con la novedad del evento.
Afectaciones:	- 1 bien público destruido (puente)
Acciones de respuesta:	- CNEL realizó la desconexión de luminarias en el puente. - CTE se mantiene en el sitio colaborando con el paso vehicular.
Fuentes de información:	CTE/CNEL/SGR Unidad de Monitoreo Los Ríos.



*Inundación*

Localización:	Guayas / Naranjito / Naranjito, Cabecera Cantonal / Recinto La Primavera
Antecedentes:	El 10/03/2023, a causa de las lluvias de la madrugada se produjo el desborde del estero El hediondo, provocando el socavamiento de las bases de un puente que es la única vía de acceso del recinto La Primavera - al recinto San Francisco
Situación actual:	Se reporta afectaciones en cultivos y viviendas que se encuentran al borde del estero.
Afectaciones:	-1 puente afectado -cultivos afectados (se encuentra bajo evaluación) -Viviendas afectadas (se encuentra bajo evaluación.)
Acciones de respuesta:	GAD Cantonal se movilizó al lugar a realizar levantamiento de información
Fuentes de información:	UGR GAD Naranjito/ SGR Unidad de Monitoreo Guayas



*Inundación*

Localización:	Guayas/Simón Bolívar/Simón Bolívar, cabecera cantonal/varios sectores.
Antecedentes:	El 09/03/2023, por lluvias registradas la noche de ayer y madrugada de hoy, se desbordó el río Los Amarillos ocasionando inundación en el sector.
Situación actual:	UGR informa que se está realizando recorridos con CB, Cruz Roja en las zonas afectadas, adicional menciona que al momento solo se puede transitar por la vía Mariscal Sucre-Lorenzo Garaicoa – Simón Bolívar, para llegar a la cabecera cantonal
Afectaciones:	El río Los Amarillos se mantiene desbordado - 20 viviendas afectadas - 23 familias, 84 personas afectadas (las familias se mantienen en sus inmuebles - 1 vía con acumulación de agua
Acciones de respuesta:	Presidente Parroquial del GAD Posorja se encuentra realizando recorrido. GAD Cantonal Cruz Roja y CB Simón Bolívar se encuentran realizando recorridos por los sectores afectados y haciendo levantamiento de información. MSP se encuentra con una brigada médica en la Cdla. Santa Martha Maquinarias de Obras Públicas realizando trabajos de limpiezas en las riberas del río COE Cantonal se mantiene activo
Fuentes de información:	SGR CZ5 Unidad de Monitoreo Guayas/GAD Cantonal Simón Bolívar.



*Inundación*

Localización:	Guayas / Milagro /Cabecera Cantonal, Milagro /calle Guayaquil y Pedro Carbo, la Cdla. Acuarela de Río, las margaritas, Av. Paquisha, El Chobo
Antecedentes:	Por las fuertes precipitaciones suscitadas en la tarde del 08/03/2023 al momento se reportan calles afectadas con acumulación de agua. CB informa que por producto de las lluvias constante que se están generando se han visto afectados nuevos sectores por inundaciones.
Situación actual:	GAD Cantonal informa que mediante reunión del COE Cantonal que se llevó ayer 10/03/2023, el alcalde declara en emergencia al cantón.

**Secretaría de Gestión de Riesgos**

Dirección: CIS ECU 9-1-1, Av. Samborondón, Km 0,5  
Código postal: 092302 / Samborondón-Ecuador  
Teléfono: +593-4-259 3500  
www.gestionderiesgos.gob.ec



**Reporte de monitoreo de amenazas y eventos peligrosos – No 0140**

Fecha y Hora de actualización: sábado, 11 de marzo de 2023 – 21:08:51 / Página 9 de 22

Afectaciones:	- 25360 Viviendas afectadas -25360 familias, 101440 personas afectadas -8 centros educativos afectados -60% servicio de alcantarillado afectado
Acciones de respuesta:	El 10/03/2023 a las 10:30, se llevó a cabo la sesión de COE Cantonal en la que estuvieron las siguientes instituciones PPNN, EPAMEL EP, Jefatura Política, Bomberos, CTE, MINEDUC, Cruz Roja, MIES, Centro Agrícola, GAD Cantonal y de evaluador SGR, donde se resolvió: -Declarar en emergencia al cantón -Solicitar maquinarias al GAD Municipal para trabajos de taponamientos de la red de alcantarillado -Habilitar un albergue provisional para las personas que no dispongan familias acogientes -Solicitar a las instituciones de gobiernos recursos para atender la emergencia y mantener la sesión permanente mientras dure la emergencia.
Fuentes de información:	GAD Cantonal Milagro / SGR Unidad de Monitoreo Guayas



**Inundación**

Localización:	Guayas/El Triunfo/El Triunfo/Calle Juan Montalvo y Av. 9 de Octubre.
Antecedentes:	El 09/03/2023, por lluvias registradas la noche de ayer y madrugada de hoy, se desbordó el Estero Galápagos ocasionando inundación en el sector.
Situación actual:	SGR en conjunto con GAD Cantonal realizaron recorridos para el levantamiento de información (EVIN) en varias zonas afectadas por el desbordamiento del Estero Galápagos
Afectaciones:	--
Acciones de respuesta:	CTE confirma la novedad GAD Cantonal acudió al sitio para el levantamiento de información. SGR acudió al sitio para el levantamiento de información.
Fuentes de información:	SGR CZ5 Unidad de Monitoreo Guayas/CTE.



**Inundación**

Localización:	Guayas/Guayaquil/Tarqui/varios sectores.
Antecedentes:	El 08/03/2023, por lluvias suscitadas en la tarde, se reportan varios sectores con calles anegadas, con mayor impacto, Samanes, Sergio Toral, La entrada de la 8, Bastión Popular, vía Daule.
Situación actual:	GAD Cantonal coordina acciones con INTERAGUA para el drenaje de aguas lluvias en varios sectores, ATM se encuentra en puntos estratégicos dirigiendo el tránsito, para evitar el congestionamiento vehicular.
Afectaciones:	- 5 Viviendas afectadas - 5 familias, 15 personas afectadas
Acciones de respuesta:	INTERAGUA realizó limpieza de alcantarillas. GAD Cantonal realiza el levantamiento de información.
Fuentes de información:	SGR CZ5 Unidad de Monitoreo Guayas/GAD Cantonal.



**Deslizamiento**

Localización:	Los Ríos/Montalvo/Montalvo, Cabecera Cantonal/ Santa Marianita - vía a Balsapamba.
Antecedentes:	El 08/03/2023 debido a las fuertes lluvias suscitadas en el sitio, se reportó un deslizamiento de tierra, provocando la caída de un poste de luz con un árbol en la vía de 1er orden, dejando sin energía a gran parte del sector
Situación actual:	Un carril se encuentra parcialmente habilitado para el paso vehicular.
Afectaciones:	- 1 bien público afectado (poste de luz) - 45 metros lineales afectados.
Acciones de respuesta:	MTOP, CTE, CNEL se encuentran en el sitio colaborando con el evento.
Fuentes de información:	SNGRE CZ5 Unidad de Monitoreo Los Ríos/SGR-UPREA/Cuerpo de Bomberos de Montalvo/GAD Montalvo.



**Inundación**

Localización:	Guayas/Isidro Ayora/Cabecera Cantonal/San Agustin.
Antecedentes:	Por lluvias registradas el día 07/03/2023, se produjo el desbordamiento del río Bachillero, mismo que afecta a varias viviendas y a cultivos de ciclo corto, (maíz, Sandía, Melón, etc.).
Situación actual:	Directora zonal realizó entrega de asistencia humanitaria a las familias afectadas, UGR Cantonal indica que el río Bachillero al momento se encuentra con tendencia a disminuir su nivel y el agua ha drenado de las viviendas, por lo que las familias se mantienen en sus inmuebles. Adicional indicó que aún existen sectores con acumulación de agua, la cual se espera que con el transcurso de las horas siga drenando.
Afectaciones:	- 116 Viviendas afectadas -116 familias, 464 personas afectadas
Acciones de respuesta:	10/03/2023 SGR realizó entrega de asistencia humanitaria a 45 familias que resultaron más afectadas.

**Secretaría de Gestión de Riesgos**

Dirección: CIS ECU 9-1-1, Av. Samborondón, Km 0,5  
Código postal: 092302 / Samborondón-Ecuador  
Teléfono: +593-4-259 3500  
www.gestionderiesgos.gob.ec



**Reporte de monitoreo de amenazas y eventos peligrosos – No 0140**

Fecha y Hora de actualización: sábado, 11 de marzo de 2023 – 21:08:51 / Página 10 de 22

Fuentes de información:	GAD Cantonal, CB Cantonal realizaron apoyo en la entrega de asistencia humanitaria. MSP acudió con una brigada médica para realizar atención a las familias afectadas 09/03/2023 GAD Cantonal realizó levantamiento de información en los sectores afectados OOPP Municipal realizó trabajos de limpieza de caminos y riberas del río 08/03/2023 GAD Cantonal realizó levantamiento de información en los sectores afectados OOPP Municipal realizó trabajos de limpieza de caminos y riberas del río GAD Provincial realizó inspección Directora zonal 5 SGR /GAD Cantonal Isidro Ayora / SGR Unidad de Monitoreo Guayas.
-------------------------	--



**Inundación**

Localización:	Guayas/Balzar/Cabecera Cantonal/varios sectores, Quiebradroga, Chimborazo, Santa Genara, El Modelo.
Antecedentes:	El 05/03/2023, técnico de la UGR del GAD Cantonal de Balzar informa que a causa de las lluvias registradas en la madrugada, se produjo el desbordamiento del río Puca, mismo que afectó parcialmente a un puente peatonal que une el camino principal Balzar, Las Trampas y Santa Genara. Además menciona que existen afectaciones a las plantaciones de arroz, maíz, cacao, verde y naranja. El río se encuentra desbordado en el sector El Modelo.
Situación actual:	Mediante informe EVIN técnico de la UGR indica que realizó levantamiento de información e indica que las familias afectadas siguen pernoctando en sus mismas viviendas. El río Puca sigue desbordado.
Afectaciones:	- Cultivos afectados (Se encuentra en la fase de levantamiento en hectáreas) - 1 puente peatonal afectado. - 111 viviendas afectadas - 111 familias, 444 personas afectadas
Acciones de respuesta:	UGR del GAD Cantonal de Balzar realizó el respectivo levantamiento de información.
Fuentes de información:	SGR CZ5 Unidad de Monitoreo Guayas/GAD Cantonal Balzar.



**Inundación**

Localización:	Guayas/Guayaquil/Juan Gómez Rendón Progreso/Cerecita - varios sectores.
Antecedentes:	EL 07/03/2023, a causa de las lluvias registradas en el lugar, se produjo el desbordamiento del río La Camarona, mismo que afectó a la vía de primer orden, la cual al momento se encuentra habilitada.
Situación actual:	Mediante informe EDAN técnico de la UGR indica que realizó levantamiento de información y entrega de asistencia humanitaria a las familias afectadas, las mismas que realizaron las debidas limpiezas de sus inmuebles para seguir pernoctando. El río La Camarona se encuentra con tendencia a disminuir su caudal
Afectaciones:	- 10 Viviendas afectadas - 10 familias, 43 personas afectadas - 100 metros de vía, se encuentra habilitada
Acciones de respuesta:	GAD Provincial se encuentra en el punto realizando trabajos. Técnicos de GAD Cantonal realizaron el respectivo levantamiento de información y entrega de asistencia humanitaria a las familias afectadas.
Fuentes de información:	SGR CZ5 Unidad de Monitoreo Guayas/UGR - GAD Cantonal Guayaquil/Ministerio de Salud Pública.



**Inundación**

Localización:	Santa Elena / Santa Elena / Chanduy / Bajada de Chanduy.
Antecedentes:	El 06/03/2023, a causa del desborde del río La Camarona, se vió afectado el recinto Bajada de Chanduy, varias viviendas resultaron inundadas y familias damnificadas.
Situación actual:	Mediante EVIN, UGR identificó 9 recintos que se encuentran aislados por la creciente de río, estas son: Las Cruces, San Jerónimo, San Francisco, Santa Isabel, Primero de Mayo, La Camarona, El Mamey, Vía a la Ciénega y Caimito, a las mismas que se les entrego raciones de alimentos. El caudal del río se mantiene alto
Afectaciones:	- 300 familias afectadas (1200 personas)
Acciones de respuesta:	SGR coordinó con Fuerzas Armadas movilización para traslado de raciones hasta la comunidad San Jerónimo. FFAA colaboró con camión 6x6 para trasladado de raciones GAD Sata Elena entrego 300 raciones de alimentos para las familias afectadas MSP atendió a 50 personas de los grupos prioritarios y vulnerables de los sectores afectados UMEVA se mantiene en monitoreo constante.
Fuentes de información:	SGR Unidad de Monitoreo Santa Elena / UGR Cantonal / MSP Distrito 24D01.



**Inundación**

Localización:	Guayas/Alfredo Baquerizo Moreno (Jujan)/Alfredo Baquerizo Moreno (Jujan), Cabecera Cantonal/varios sectores.
Antecedentes:	A causa de las lluvias registradas en la madrugada del 21/02/2023 se desbordó el Río Chilintomo; la madrugada del 22/02/2023, se desbordó el río Los Amarillos. Jefe Político

**Secretaría de Gestión de Riesgos**

Dirección: CIS ECU 9-1-1, Av. Samborondón, Km 0,5  
Código postal: 092302 / Samborondón-Ecuador  
Teléfono: +593-4-259 3500  
www.gestionderiesgos.gob.ec

**Reporte de monitoreo de amenazas y eventos peligrosos – No 0140**

Fecha y Hora de actualización: sábado, 11 de marzo de 2023 – 21:08:51 / Página 11 de 22

Situación actual:	realizó recorridos en el sector e informó que debido al desbordamiento se produjo el colapso del muro de contención afectando cultivos de arroz y cacao; también se produjo el ingreso de agua a varias viviendas y a la Escuela Fiscal Eduardo Alarcón Soto, por lo que se suspendieron las clases en la jornada matutina.
Afectaciones:	UGR - GAD Cantonal informa que en el sector San Antonio se realizó la colocación de sacos con material pétreo en la ribera del río. - 1 establecimiento educativo afectado (Ingreso de agua al predio) - Cultivos afectados (la cantidad de cultivos está bajo verificación) - Calles inundadas - 283 viviendas afectadas - 283 familias, 889 personas afectadas (se mantienen en los mismos inmuebles)
Acciones de respuesta:	GAD Cantonal coordinó la colocación de sacos de arena en las riberas del río en el sector El Tránsito. Prefectura se encarga de los trabajos de Mitigación y limpieza del caudal.
Fuentes de información:	SGR - Umeva Guayas dará seguimiento al evento SGR CZ5 Unidad de Monitoreo Guayas UGR - GAD Cantonal Alfredo Baquerizo Moreno (Jujan)



**Inundación**

Localización:	Los Ríos/Babahoyo/Febrés Cordero/ Rcto. Plaza De Chilintomo - Rcto. La Lidia - Rcto. Las Tolas - Rcto. La Alambra - Rcto. Las Cañitas - Rcto. Las Jaguas - Sector La Avelina - Río Chilintomo.
Antecedentes:	Debido a las lluvias suscitadas en la noche del 25/02/2023, se reportó ingreso de agua en las viviendas a causa del desbordamiento del río Chilintomo, actualmente el río continúa desbordado con presencia de agua en las viviendas y las familias se mantienen en sus hogares.
Situación actual:	Luego de culminar el respectivo levantamiento de información en la zona afectada, se realizó la dotación de ayuda humanitaria a las familias del lugar, actualmente el río descendió en el sitio, pero existe agua estancada en los alrededores, las familias afectadas se mantienen en sus hogares y la familia damnificada se encuentra en casa acogiente.
Afectaciones:	- 86 viviendas afectadas (caña y madera) - 86 familias afectadas. - 240 personas afectadas. - 1 vivienda destruida (caña-madera) - 1 familia damnificada - 5 personas damnificadas (casa acogiente)
Acciones de respuesta:	- UGR Babahoyo realizó entrega de ayuda humanitaria el 01/03/2023.
Fuentes de información:	SGR CZ5 Unidad de Monitoreo Los Ríos/UGR Babahoyo.



**Inundación**

Localización:	Santa Elena/Santa Elena/Cabecera cantonal/varios sectores.
Antecedentes:	El 21/02/2023, debido a las lluvias suscitadas en el cantón, se reportó varias viviendas afectadas, calles anegadas y comunidad aislada. Por reporte de la UGR cantonal, el recinto La Frutilla de la parroquia Simón Bolívar se encuentra aislada, la única vía de acceso se vio interrumpida por un corte en un pase de río de la zona que por la fuerte lluvia del 25/02/2023 aumento su caudal.
Situación actual:	Por solicitud de la UGR cantonal, SGR entregó asistencia humanitaria a 3 familias afectadas por inundaciones en la cabecera cantonal. Mediante articulación entre el Ministerio de Defensa y la SGR se contó con un helicóptero para movilizar 120 raciones alimenticias para las 120 familias del recinto La Frutilla de la parroquia Simón Bolívar que se encuentran aisladas por corte de vía.
Afectaciones:	- 123 Familias afectadas (315 personas). - 3 Viviendas afectadas.
Acciones de respuesta:	COE cantonal se mantiene activo. SGR entregó asistencia humanitaria (kits de dormir, aseo y KPRH) UGR cantonal realizó la entrega de raciones de alimentos a las familias afectadas por Aislamiento.
Fuentes de información:	FFAA colaboró con helicóptero para movilidad humana y logística. SGR CZ5 Unidad de Monitoreo Santa Elena/UGR Cantonal/Gobernación de Santa Elena.

**ZONA 6**



**Deslizamiento**

Localización:	Cañar/Biblián/Biblián/Cuitun
Antecedentes:	El 09/03/2023 a causa de las lluvias se suscitó un deslizamiento que afecta 1 vivienda de un piso construcción mixta (bloque y teja), en la misma habitaban 2 familias que fueron evacuadas a la Casa Comunal de Cuitun por precaución.
Situación actual:	Al momento las familias pernoctan en la casa comunal por precaución.
Afectaciones:	-1 vivienda afectada -2 familias afectadas -6 personas afectadas (evacuadas a la casa comunal)

**Secretaría de Gestión de Riesgos**

Dirección: CIS ECU 9-1-1, Av. Samborondón, Km 0,5  
Código postal: 092302 / Samborondón-Ecuador  
Teléfono: +593-4-259 3500  
www.gestionderiesgos.gob.ec

**Reporte de monitoreo de amenazas y eventos peligrosos – No 0140**

Fecha y Hora de actualización: sábado, 11 de marzo de 2023 – 21:08:51 / Página 12 de 22

Acciones de respuesta:	UGR Biblián de forma conjunta con técnicos de la SGR CZ6 realizaron levantamiento de información.
Fuentes de información:	UGR Biblián/SGR Unidad de Monitoreo Azuay-Cañar



**Colapso estructural**

Localización:	Cañar/La Troncal/Pancho Negro/Entrada a La Colonia 10 de agosto
Antecedentes:	El 09/03/2023 a causa de las lluvias se suscitó la creciente del río Ruidoso mismo que ocasionó el colapso del puente (s/n). Vía alterna La Puntilla-Colonia 10 de Agosto
Situación actual:	Con fecha 10/03/2023 se realizó la reunión del COE Cantonal para realizar un análisis de la situación actual del cantón por las lluvias suscitadas. Adicional el caudal del río ruidoso ha retornado a su cauce normal.
Afectaciones:	-1 Puente destruido
Acciones de respuesta:	Personal de la Unidad de Gestión de Riesgos La Troncal realizaron inspección en el lugar del evento
Fuentes de información:	UGR La Troncal/ SGE Unidad de Monitoreo Azuay-Cañar



**Inundación**

Localización:	Morona Santiago/Morona/Macas/Puente sobre el río Upano-Puente sobre el río Copueno, vía Macas-Puyo [E45].
Antecedentes:	Por lluvias suscitadas durante la madrugada del 04/03/2023, se produjo el descenso de lahares y la posterior acumulación en la confluencia del río Volcán y río Upano generando el represamiento del mismo, el cual se liberó de manera natural, sin embargo, durante las horas de la noche se presentó el incremento de caudal que provocó el desbordamiento y la posterior inundación de la variante que se encuentra establecida en el lecho del río.
Situación actual:	Al momento la vía se encuentra parcialmente habilitada al tránsito vehicular y peatonal, la vía alterna es Puyo-Y de Santa Ana-Sevilla Don Bosco-Seipa-Sucua-Macas.
Afectaciones:	- 240 Metros lineales.
Acciones de respuesta:	MTOP en coordinación con el Cuerpo de Ingenieros del Ejército, Gobierno Provincial de Morona Santiago y Empresa Privada se mantienen realizando actividades de reconstrucción de la variante sobre el lecho del río Upano, recomiendan conducir con precaución debido a la presencia de maquinaria en el lugar.
Fuentes de información:	SGR-CZ6 Unidad de Monitoreo Morona Santiago/SIS-ECU911-Macas/MTOP/PPNN.



**Deslizamiento**

Localización:	Morona Santiago/Limón Indanza/San Antonio /Puente sobre el río Namangoza.
Antecedentes:	Producto de las lluvias del 28/02/2023 se produjo un deslizamiento que generó el colapso estructural de un puente colgante tipo peatonal sobre el río Namangoza,
Situación actual:	Al momento el paso peatonal se encuentra interrumpido por lo cual no hay paso para las personas pertenecientes a varias comunidades del sector.
Afectaciones:	- 15 metros lineales - 1 Puente destruido
Acciones de respuesta:	Tenencia Política de la Parroquia Santa Susana de Chiviaza confirmó el evento. SGR coordina con el GAD-Cantonal el levantamiento de información y se mantiene en constante monitoreo.
Fuentes de información:	SGR-CZ6 Umeva-Morona Santiago/ Tenencia Política/ UGR-GAD-Cantonal Limón Indanza.



**Deslizamiento**

Localización:	Azuay/Nabón/Nabón/Rosas, Bellavista, Tamboloma, Chunazana.
Antecedentes:	El 14/03/2022, se reportó un movimiento en masa provocando la filtración de agua de riego en la planta de Uzhcurrumi. El 23/11/2021 el Secretaría de Gestión de Riesgos declaró la alerta naranja por movimiento en masa de 130,94 hectáreas en el área que comprenden los barrios Rosas, Bellavista, Tamboloma y Rosario de la parroquia Nabón, cantón Nabón, provincia de Azuay.
Situación actual:	Con fecha 06/03/2023 técnico de la UGR Nabón informa que la segunda etapa de las obras de mitigación iniciaron con la construcción del primero de cinco muros de contención hasta el momento con un avance del 3%, los trabajos ocasionan el cierre temporal de la vía Ramada-Nabón sector trancapata, vía alterna La Ramada-Chunazana-El Salado-Nabón
Afectaciones:	- 50 metros de vía afectada (vía habilitada, sector El Progreso) - 84 familias afectadas (238 personas afectadas) - 60 familias damnificadas (162 personas damnificadas) - 40 metros de vía afectados (vía Cerrada, sector Trancapata) - 60 metros de vía afectados (vía parcialmente habilitada, sector Quebrada del Canal) - 1 Casa comunal afectada con cuarteaduras - 84 viviendas afectadas (las familias evacuadas se alojan en diferentes alojamientos temporales como arriendos o familias de acogida) - 59 viviendas destruidas. - Terminal terrestre con grietas en oficinas, gradas (cierre de operaciones) - Iglesia demolida por los daños estructurales presentados

**Secretaría de Gestión de Riesgos**

Dirección: CIS ECU 9-1-1, Av. Samborondón, Km 0,5  
 Código postal: 092302 / Samborondón-Ecuador  
 Teléfono: +593-4-259 3500  
 www.gestionderiesgos.gob.ec

**Reporte de monitoreo de amenazas y eventos peligrosos – No 0140**

Fecha y Hora de actualización: sábado, 11 de marzo de 2023 – 21:08:51 / Página 13 de 22

Acciones de respuesta:	- Centro de salud con fisuras, en evaluación permanente por parte del MSP El 25/11/2022, UGR Nabón realizó un nuevo levantamiento de información y se mantiene en monitoreo constante.
Fuentes de información:	SGR CZ6 Unidad de Monitoreo Azuay-Cañar/UGR Nabón



**Deslizamiento**

Localización:	Cañar/Cañar/Cañar/Cuchucun-Cruz Loma.
Antecedentes:	GAD Cantonal de Cañar informó que a partir del 13 de Octubre de 2022 por la época lluviosa y mal manejo del agua de riego se reportó un deslizamiento que afecta viviendas del sector. Con fecha 14 de Febrero del 2023 se activó el COE Cantonal donde la máxima autoridad del cantón solicita la activación de las mesas técnicas y grupos de trabajo para la atención de la emergencia. Intervención del MIDUVI y GAD PROVINCIAL.
Situación actual:	Con fecha 03/03/2023 se reunió el COE Cantonal para realizar un análisis de las acciones que se van a realizar por el evento.
Afectaciones:	-22 viviendas afectadas -4 viviendas destruidas -6 familias damnificadas -16 personas damnificadas (permanecen en casa de familia acogiente)
Acciones de respuesta:	UGR mantiene un monitoreo constante del evento y levantamiento de información. SGR realizó inspección técnica para levantamiento de información, Director y Técnico asisten a la reunión del COE.
Fuentes de información:	SGR CZ6 Unidad de Monitoreo Azuay-Cañar/UGR Cañar.

**ZONA 7**



**Colapso estructural**

Localización:	El Oro/Pasaje/Uzhcurrumi/Cune, Vía Pasaje – Uzhcurrumi.
Antecedentes:	El 08/03/2023 por lluvias, se suscitó el colapso de una alcantarilla y la pérdida de la mesa vial de tercer orden; además se registra la caída de un vehículo hacia la quebrada (NN), su ocupante se encuentra en buen estado de salud. Cabe mencionar que esta vía estaba siendo utilizada como alterna por el cierre de la Vía Cuenca – Girón – Pasaje – Gramalote.
Situación actual:	SGE realizó inspección y conjuntamente con autoridades cantonales y parroquiales presenció reunión convocada por GAD parroquial de Uzhcurrumi, para coordinar acciones de respuesta al evento.
Afectaciones:	La vía se mantiene cerrada al tránsito vehicular - 10 de vía afectada (Cerrada al tránsito vehicular) - 1 bien privado afectado
Acciones de respuesta:	SGR realizó inspección técnica en el sitio del evento. MDG, SGR, GAD Cantonal, PPNN, ANT GAD Parroquial de Guanazán, Uzhcurrumi asistieron a reunión para coordinar acciones de respuesta al evento.
Fuentes de información:	SGR CZ7 Unidad de Monitoreo El Oro/GAD Parroquial/Cuerpo de Bomberos de Pasaje.



**Colapso estructural**

Localización:	El Oro/Santa Rosa/Santa Rosa, cabecera cantonal/Hospital Santa Teresita
Antecedentes:	Por lluvias suscitadas en horas de la madrugada del 07/03/2023, se registró un colapso parcial en el cerramiento del Hospital Santa Teresita.
Situación actual:	Como medida provisional fue colocada una pared de zinc hasta gestionar los trabajos de remediación definitivos.
Afectaciones:	- 1 bien público afectado (Hospital).
Acciones de respuesta:	SGR mantiene monitoreo constante con UGR de MSP Distrito Santa Rosa, quien realiza seguimiento a las acciones ejecutadas en el sitio. OOPP del GAD Cantonal de Santa Rosa con apoyo de EMAPASR-SR (Empresa Pública de Agua Potable y Alcantarillado) y FFAA realizaron la colocación de una pared de zinc de manera provisional. MTT2 Cantonal se encuentra activa para gestionar acciones pertinentes por el evento presente. SGR mantiene monitoreo constante con UGR de MSP Distrito Santa Rosa, quien realiza seguimiento a las acciones ejecutadas en el sitio.
Fuentes de información:	SGR CZ7 Unidad de Monitoreo El Oro/UGR de MSP Distrito Santa Rosa.



**Colapso estructural**

Localización:	Loja/Saraguro/Manu/Manú, vía Manú-Udushi.
Antecedentes:	El 19/02/2023, por lluvias presentadas durante la madrugada, se produjo el colapso del puente en la vía de tercer orden (Vía Manú-Udushi).
Situación actual:	Técnicos del GAD-P Loja – VIALSUR, realizaron inspección técnica a la vía Manú – Udushi con el objeto de realizar estudios para construcción de vía alterna. La vía de tercer orden se encuentra cerrada.
Afectaciones:	- 01 puente colapsado. (Río Panasco). - 01 puente afectado. (Quebrada Sigsipamba).

**Secretaría de Gestión de Riesgos**

Dirección: CIS ECU 9-1-1, Av. Samborondón, Km 0,5  
 Código postal: 092302 / Samborondón-Ecuador  
 Teléfono: +593-4-259 3500  
 www.gestionderiesgos.gob.ec



**Reporte de monitoreo de amenazas y eventos peligrosos – No 0140**

Fecha y Hora de actualización: sábado, 11 de marzo de 2023 – 21:08:51 / Página 14 de 22

Acciones de respuesta:	GAD Provincial – VIALSUR, se encuentra realizando los trabajos de construcción de una plataforma metálica ya que una de las pantallas de la alcantarilla de cajón se ha deslizado de su posición y la calzada está en peligro de hundirse, dicha plataforma será colocada en los próximos días en el puente sobre la quebrada Sigsipamba, en la vía Manú – Udushi, con la finalidad de poder trasladar la maquinaria y material para la reconstrucción del puente sobre el río Panasco
Fuentes de información:	SGR CZ7 Unidad de Monitoreo Loja-Zamora Chinchipe/Consola de Servicios Municipales.



**Inundación**

Localización:	El Oro/Portovelo/Salatí/Sitio Los Amarillos.
Antecedentes:	Por lluvias registradas en la noche del 18/02/2023, se registró el aumento y desbordamiento del río Pindo, provocando afectación en varias viviendas y el colapso de 6 puentes peatonales, los cuales eran acceso y salida de los habitantes del sector hacia los sitios aledaños.
Situación actual:	Mediante reporte remitido por MAG, reportan afectaciones causadas por presente evento peligroso en el sitio Los Amarillos.
Afectaciones:	<ul style="list-style-type: none"> <li>- 6 puentes destruidos (3 puentes peatonales de hormigón y 3 puentes colgantes de madera)</li> <li>- 11 familias de 26 personas afectadas indirectamente (aisladas).</li> <li>- 3 viviendas afectadas (en sus estructuras).</li> <li>- 3 familias de 5 personas damnificadas (continúan en casa de familia acogiente).</li> <li>- 3 hectáreas de cultivo de limones afectados.</li> <li>- 2 hectáreas de cultivo de limón con pérdida total (destruidos).</li> <li>- 5 productores afectados.</li> </ul>
Acciones de respuesta:	SGR mantiene monitoreo con puntos focales, para verificar los avances en los trabajos de remediación en los distintos sitios afectados.
Fuentes de información:	SGR CZ7 Unidad de Monitoreo El Oro/MAG.



**Inundación**

Localización:	El Oro/Portovelo/Salatí/Varios Sectores (Ambocas, El Chunchi, El Vado Ancho).
Antecedentes:	El 18/02/2023, por lluvias registradas durante la noche, se registró el desbordamiento de los ríos Ambocas y Granadillo causando afectaciones en puentes, casas y calles de distintos sectores.
Situación actual:	Mediante reporte remitido por MAG, reportan afectaciones causadas por presente evento peligroso en el Sitio Chunchi.
Afectaciones:	<ul style="list-style-type: none"> <li>- 2 puentes destruidos (1 puente vehicular en el sitio Chunchi y 1 puente peatonal en el sitio Vado Ancho).</li> <li>- 24 familias de 96 personas afectadas indirectamente (13 familias de 52 personas en Chunchi y 11 familias de 44 personas en Vado Ancho).</li> <li>- 2 puentes afectados (Puente vehicular de Ambocas está habilitado y puente de Lourdes habilitado).</li> <li>- 4 viviendas afectadas (por ingreso de agua, lodo y presentan en la parte posterior socavamiento, sector Ambocas).</li> <li>- 4 familias de 17 personas afectadas directamente (3 familias de 14 que fueron evacuadas a refugio temporal retornaron a sus viviendas).</li> <li>- 2 bienes privados destruidos (1 chanchera y 1 moto en Chunchi).</li> <li>- 1 bien público afectado (sistema de captación de agua en el sitio Lourdes).</li> <li>- 7 hectáreas de cultivo de yucas afectadas.</li> <li>- 32 productores afectados (21 productores de los cultivos y 11 propietarios de animales).</li> <li>- 52 animales muertos (12 bovinos, 5 caballos, 5 cerdos, 30 gallinas).</li> </ul>
Acciones de respuesta:	SGR mantiene monitoreo con puntos focales, para verificar los avances en los trabajos de remediación en los distintos sitios afectados.
Fuentes de información:	SGR CZ7 Unidad de Monitoreo El Oro/Uprea El Oro.



**Inundación**

Localización:	Loja/Chaguarpamba/El Rosario/Trapiche, vía a la costa [E50].
Antecedentes:	El 18/02/2023, por lluvias presentadas en la tarde, se produjo el desbordamiento del río Pindo provocando la inundación de una vivienda y la afectación a la vía principal.
Situación actual:	Una vez revisada el Acta de Sesión del COE Cantonal, se descartó la Declaratoria de Emergencia en el cantón y resolvió: ACTIVAR El COE cantonal de Chaguarpamba por época lluviosa con la finalidad de poner en funcionamiento todos los componentes del mismo para dar la atención y respuesta efectiva a la emergencia.
Afectaciones:	<ul style="list-style-type: none"> <li>02 familias conformadas por 07 personas se encuentran albergadas por seguridad en las instalaciones de la Escuela Olimpia Mendieta.</li> <li>- 3 familias damnificadas conformadas por 06 personas.</li> <li>- 24 familias afectadas conformadas por 70 personas.</li> <li>- 6 puentes peatonales colapsados (puentes de conexión entre comunidades del sector).</li> <li>- 3 viviendas destruidas.</li> <li>- 24 viviendas afectadas.</li> <li>- 01 puente vehicular afectado (vía de segundo orden).</li> <li>- 20 metros de longitud aproximadamente de vía</li> </ul>

**Secretaría de Gestión de Riesgos**

Dirección: CIS ECU 9-1-1, Av. Samborondón, Km 0,5  
 Código postal: 092302 / Samborondón-Ecuador  
 Teléfono: +593-4-259 3500  
 www.gestionderiesgos.gob.ec



**Reporte de monitoreo de amenazas y eventos peligrosos – No 0140**

Fecha y Hora de actualización: sábado, 11 de marzo de 2023 – 21:08:51 / Página 15 de 22

Acciones de respuesta:	- 01 bien privado destruido (vehículo arrastrado por la corriente). El COE Cantonal se encuentra activado Cuerpo de Bomberos de Chaguarpamba realiza labores de limpieza de las viviendas afectadas GAD Chaguarpamba realiza labores de limpieza en los sectores afectados por la inundación. Autoridades y personal técnico de SGR coordinó reunión de mesa intersectorial con las diferentes carteras de estado MTOP realizó trabajos de limpieza en la vía principal Chaguarpamba – Río Pindo (Vía habilitada)
Fuentes de información:	GAD Provincial Loja (VIALSUR) realizó trabajos de limpieza y habilitación vial SGR CZ7 Unidad de Monitoreo Loja-Zamora Chinchipe/Cuerpo de Bomberos de Chaguarpamba/VIALSUR.

**ZONA 8**



*Inundación*

Localización:	Guayas / Guayaquil /Posorja / Varios Sectores (Barrios Quito, Paquito Lotización San Francisco, Nueva Posorja, Nuevo Amanecer, 8 de Julio)
Antecedentes:	El 09/03/2023, a causa de las lluvias que se registran al momento, se produjo el desbordamiento de tres canales de aguas lluvias, al momento se reporta calles y viviendas inundadas.
Situación actual:	Presidente Parroquial del GAD Posorja informa que los canales de aguas lluvias han disminuido su nivel y al momento no se visualiza agua estancadas por los sectores que resultaron afectados, adicional informa que en la reunión del COPAE que se llevó ayer quedaron con los siguientes acuerdos: Interagua realizará limpieza de los canales y GAD Parroquial y VPC realizaran levantamiento de información por afectaciones en viviendas.
Afectaciones:	- 12Viviendas afectadas -12 familias afectadas, 48 personas afectadas
Acciones de respuesta:	Técnica de SGR realizó recorridos por sectores afectados Presidente Parroquial del GAD Posorja realizó recorrido.
Fuentes de información:	Presidente de la Junta Parroquial Posorja/ SGR Unidad de Monitoreo Guayas



*Inundación*

Localización:	Guayas / San Jacinto Yaguachi y El Triunfo/ Varias parroquias /Varios sectores
Antecedentes:	El 09/03/2023, por lluvias, se produjo el desborde del río Bulubulu, provocando inundación en dos cantones: -Yaguachi en las parroquias Pedro J. Montero (Boliche) y Virgen de Fátima - Varios sectores (Base Taura), Recinto San Mateo -El Triunfo -Cabecera Cantonal- Recinto Las Vegas y Payo -Durán – Eloy Alfaro – Recinto Las Margarita
Situación actual:	Jefe Político de Durán informa sobre el colapso de un puente colgante (peatonal), que une Durán con Yaguachi, donde atraviesa el río Bulubulu. UGR de ambos cantones realizaran la respectiva coordinación de acuerdo a sus jurisdicciones. Actualmente el río se mantiene desbordado en los tres cantones donde pasa
Afectaciones:	<b>El Triunfo</b> -Calles y avenidas (inundadas) - 20 Viviendas afectadas (información preliminar) <b>Yaguachi</b> -cultivos de banano afectados (bajo evaluación) -15 viviendas afectadas (información preliminar) - 1 bien público afectado (Recinto militar afectado). <b>Durán</b> -1 puente colapsado
Acciones de respuesta:	Jefe Político Durán confirma novedad GAD Cantonal Durán se movilizará al sitio para realizar un informe de inspección del puente y verificar afectaciones en posibles viviendas afectadas por el desborde del río
Fuentes de información:	GAD Cantonales Duran y Yaguachi /Jefes Políticos / SGR Unidad de Monitoreo Guayas

**ZONA 9**



*Vendaval*

Localización:	Pichincha / San Miguel de los Bancos/ Los Bancos/ Barrios Nuevo Amanecer y 6 de Diciembre
Antecedentes:	El 11/03/2023, producto de las condiciones climáticas se produjo un vendaval que afectó a 2 viviendas en los barrios mencionados ocasionando que sus techos se desprendan.
Situación actual:	Las familias afectadas permanecen en las mismas en un área que no se vio afectada
Afectaciones:	- 2 viviendas afectadas
Acciones de respuesta:	Cuerpo de Bomberos Los Bancos colaboraron con la confirmación y una inspección. Se solicitó la presencia del GAD Cantonal de Los Bancos para que realice una evaluación de daños y colaborar con materiales para la reconstrucción de ser necesario.
Fuentes de información:	CB Los Bancos/ SGR Unidad de Monitoreo Pichincha

**Secretaría de Gestión de Riesgos**

Dirección: CIS ECU 9-1-1, Av. Samborondón, Km 0,5  
Código postal: 092302 / Samborondón-Ecuador  
Teléfono: +593-4-259 3500  
www.gestionderiesgos.gob.ec

## Reporte de monitoreo de amenazas y eventos peligrosos – No 0140

Fecha y Hora de actualización: sábado, 11 de marzo de 2023 - 21:08:51 / Página 16 de 22



### Deslizamiento

Localización:	Pichincha/Quito/Nayón/Vía hacia el Rancho San Francisco.
Antecedentes:	El 01/03/2023 debido a la inestabilidad del talud se suscitó un deslizamiento en el sitio, este tipo evento es recurrente en el sector, por lo que se solicitó una inspección técnica debido a que en la parte alta del mismo existen viviendas que podrían ser afectadas.
Situación actual:	El día 07/03/2023, GAD Cantonal (EPMAPS y EP EM SEGURIDAD) iniciaron con los trabajos de acceso al río Machángara, que luego permitirá el ingreso de maquinaria al encauzamiento del río y evitar el taponamiento del cauce del río Monjas.
Afectaciones:	--
Acciones de respuesta:	GAD Cantonal EPMAPS y EP EMSEGURIDAD movilizaron maquinaria y realizan trabajos en el cauce del río.
Fuentes de información:	SGR CZ9 Unidad de Monitoreo Pichincha EPMAPS/GAD Cantonal COEM.

### 3. Monitoreo de estado de vías afectadas por eventos peligrosos

#### VÍAS DE PRIMER ORDEN:

**08 vías de primer orden cerradas**

No.	Provincia	Cantón	Parroquia	Sector/Vía	Evento Peligroso	Afectación (metros lineales)	Fecha del evento	Vías alternas
1	Bolívar	Chillanes	Chillanes	varios sectores: a la altura de Loma de Pacay, San Francisco, vía Chillanes-Bucay [E495]	DESLIZAMIENTO	---	11/03/2023	Ninguna
2	Los Ríos	Montalvo	Montalvo	Vía a La Vitalia - 1er orden	SOCAVAMIENTO	--	11/03/2023	Ninguna
3	Bolívar	San Miguel	Balsapamba	Varios Sectores: Alungoto, La Ceiba, vía San Miguel-Balzapamba [E 491]	DESLIZAMIENTO	---	11/03/2023	Ninguna
4	Napo	El Chaco	Gonzalo Díaz de Pineda	vía El Salado - San Luis [E45]	ALUVION	---	04/03/2023	Ninguna
5	Napo	Chaco	Gonzalo Díaz de Pineda	Puente sobre el río Marker, vía E45 San Luis -El Reventador	COLAPSO ESTRUCTURAL	--	22/02/2023	Ninguna
6	Azuay	Pucará	Pucará	Gramalote, km. 112 vía Cuenca-Girón - Pasaje	INUNDACIÓN	50	22/02/2023	Ninguna
7	Manabí	Manta	San Lorenzo	Ruta del Spondiylus San Lorenzo - Santa Rosa [E15]	OLEAJE	1200	24/01/2023	Ninguna
8	Napo	El Chaco	Gonzalo Díaz De Pineda (El Bombón)	San Rafael, Piedra Fina, San Luis, San Carlos, Vía Y de Baeza-Lago Agrio [E45]	SOCAVAMIENTO	875	02/02/2020	Lago Agrio - Coca - Y de Narupa - Tena - Ambato - Quito

### Secretaría de Gestión de Riesgos

Dirección: CIS ECU 9-1-1, Av. Samborondón, Km 0,5  
 Código postal: 092302 / Samborondón-Ecuador  
 Teléfono: +593-4-259 3500  
 www.gestionderiesgos.gob.ec





**Reporte de monitoreo de amenazas y eventos peligrosos – No 0140**

Fecha y Hora de actualización: sábado, 11 de marzo de 2023 – 21:08:51 / Página 17 de 22

**41 vías de primer orden parcialmente habilitadas**

No.	Provincia	Cantón	Parroquia	Sector/Vía	Evento Peligroso	Afectación (metros lineales)	Fecha del evento	Vías alternas
1	Bolívar	Guaranda	Guanujo	La Piedra vía Guanujo-Echeandía [E494]	DESLIZAMIENTO	--	11/03/2023	Ninguna
2	Bolívar	Chimbo	La Magdalena	Gualasay, vía Chimbo - El Cristal	DESLIZAMIENTO	---	11/03/2023	Ninguna
3	Napo	Tena	Puerto Misahualli	Sector Venecia, vía Ahuano [E436]	DESLIZAMIENTO	--	11/03/2023	Ninguna
4	Bolívar	Chimbo	San José de Chimbo	A 200 metros de la Y del Huayco, vía Chimbo-San Miguel [E 491]	DESLIZAMIENTO	---	11/03/2023	Ninguna
5	El Oro	Arenillas	Arenillas	Vía Arenillas - Las Lajas [E25]	DESLIZAMIENTO	10	10/03/2023	Ninguna
6	Azuay	Girón	Girón	km 28, vía Cuenca-Girón-Pasaje [E-59]	DESLIZAMIENTO	50	10/03/2023	Ninguna
7	Morona Santiago	San Juan Bosco	San Juan Bosco	Sector Chone, vía San Juan Bosco-Gualaquiza [E45]	DESLIZAMIENTO	70	10/03/2023	Ninguna
8	Chimborazo	Alausí	Sibambe	Pepinales, vía Alausí- Huigra [E-47]	DESLIZAMIENTO	---	09/03/2023	Ninguna
9	Loja	Calvas	Colaisaca	Asanuma, vía Cariamanga-Sozoranga[E69]	DESLIZAMIENTO	40	09/03/2023	Ninguna
10	Cañar	La Troncal	Manuel J. Calle	El Gogo km 50, Vía Cañar-Zhud-Cochancay [E-35]	DESLIZAMIENTO	40	09/03/2023	Ninguna
11	Chimborazo	Chunchi	Llagos	Joyagshi, Zhud, Chunchi - Cuenca [E35]	DESLIZAMIENTO	--	09/03/2023	Ninguna
12	Los Ríos	Montalvo	Montalvo, Cabecera Cantonal	Santa Marianita - vía a Balzapamba	DESLIZAMIENTO	45	08/03/2023	Ninguna
13	Azuay	Sevilla de Oro	Palmas	Km 61, vía Paute Guarumales Méndez [E-40]	SOCAVAMIENTO	35	30/08/2022	Ninguna
14	Manabí	Puerto López	Salango	La Rinconada 5 Cerros, vía Puerto López - Santa Elena [E15].	HUNDIMIENTO	4	28/08/2022	Ninguna
15	Manabí	Sucre	Leonidas Plaza	Km 19, San Agustín-Tosagua [E-383]	SUBSIDENCIA	150	14/08/2022	Ninguna
16	Morona Santiago	Sucúa	Asunción	Sector paso Carreño [E45]	SOCAVAMIENTO	5	18/05/2022	Ninguna
17	Azuay	Pucará	Pucará	Km 23-Deuta, Vía Minas-Tablón-Pucará	HUNDIMIENTO	100	09/03/2022	Ninguna
18	Azuay	Girón	Girón	km 39+500, vía Cuenca-Girón-Pasaje [E-59]	HUNDIMIENTO	80	04/03/2022	Ninguna
19	Pichincha	Mejía	Manuel Cornejo A.	km 38 + 600, vía Alóag - Unión del Toachi [E20]	HUNDIMIENTO	15	25/02/2022	Ninguna
20	Esmeraldas	Quinindé	Rosa zarate	Km 68 Los Vergeles, vía Esmeraldas - Quinindé [E20]	HUNDIMIENTO	40	08/02/2022	Ninguna
21	Cotopaxi	Pujilí	Tingo	Siete Ríos, El Estado y Macuchi.	INUNDACIÓN	35	30/01/2022	Ninguna
22	Azuay	Sevilla de Oro	Palmas	Km 61, vía Paute Guarumales Méndez [E-40]	SOCAVAMIENTO	35	30/08/2022	Ninguna
23	Manabí	Puerto López	Salango	La Rinconada 5 Cerros, vía Puerto López - Santa Elena [E15].	HUNDIMIENTO	4	28/08/2022	Ninguna
24	Manabí	Sucre	Leonidas Plaza	Km 19, San Agustín-Tosagua [E-383]	SUBSIDENCIA	150	14/08/2022	Ninguna
25	Morona Santiago	Sucúa	Asunción	Sector paso Carreño [E45]	SOCAVAMIENTO	5	18/05/2022	Ninguna
26	Azuay	Pucará	Pucará	Km 23-Deuta, Vía Minas-Tablón-Pucará	HUNDIMIENTO	100	09/03/2022	Ninguna
27	Azuay	Girón	Girón	km 39+500, vía Cuenca-Girón-Pasaje [E-59]	HUNDIMIENTO	80	04/03/2022	Ninguna
28	Pichincha	Mejía	Manuel Cornejo A.	km 38 + 600, vía Alóag - Unión del Toachi [E20]	HUNDIMIENTO	15	25/02/2022	Ninguna
29	Esmeraldas	Quinindé	Rosa zarate	Km 68 Los Vergeles, vía Esmeraldas - Quinindé [E20]	HUNDIMIENTO	40	08/02/2022	Ninguna

**Secretaría de Gestión de Riesgos**

Dirección: CIS ECU 9-1-1, Av. Samborondón, Km 0,5  
 Código postal: 092302 / Samborondón-Ecuador  
 Teléfono: +593-4-259 3500  
 www.gestionderiesgos.gob.ec



Reporte de monitoreo de amenazas y eventos peligrosos – No 0140

Fecha y Hora de actualización: sábado, 11 de marzo de 2023 - 21:08:51 / Página 18 de 22

No.	Provincia	Cantón	Parroquia	Sector/Vía	Evento Peligroso	Afectación (metros lineales)	Fecha del evento	Vías alternas
1	Bolívar	Guaranda	Guanujo	La Piedra vía Guanujo-Echeandía [E494]	DESLIZAMIENTO	--	11/03/2023	Ninguna
2	Bolívar	Chimbo	La Magdalena	Gualasay, vía Chimbo - El Cristal	DESLIZAMIENTO	---	11/03/2023	Ninguna
3	Napo	Tena	Puerto Misahualli	Sector Venecia, vía Ahuano [E436]	DESLIZAMIENTO	--	11/03/2023	Ninguna
4	Bolívar	Chimbo	San José de Chimbo	A 200 metros de la Y del Huayco, vía Chimbo -San Miguel [E 491]	DESLIZAMIENTO	---	11/03/2023	Ninguna
5	El Oro	Arenillas	Arenillas	Vía Arenillas - Las Lajas [E25]	DESLIZAMIENTO	10	10/03/2023	Ninguna
6	Azuay	Girón	Girón	km 28, vía Cuenca-Girón-Pasaje [E-59]	DESLIZAMIENTO	50	10/03/2023	Ninguna
7	Morona Santiago	San Juan Bosco	San Juan Bosco	Sector Chone, vía San Juan Bosco-Gualaquiza [E45]	DESLIZAMIENTO	70	10/03/2023	Ninguna
8	Chimborazo	Alausí	Sibambe	Pepinales, vía Alausí - Huigra [E-47]	DESLIZAMIENTO	---	09/03/2023	Ninguna
9	Loja	Calvas	Colaisaca	Asanuma, vía Cariamanga-Sozoranga[E69]	DESLIZAMIENTO	40	09/03/2023	Ninguna
10	Cañar	La Troncal	Manuel J. Calle	El Gogo km 50, Vía Cañar-Zhud-Cochancay [E-35]	DESLIZAMIENTO	40	09/03/2023	Ninguna
11	Chimborazo	Chunchi	Llagos	Joyagshi, Zhud, Chunchi - Cuenca [E35]	DESLIZAMIENTO	--	09/03/2023	Ninguna
30	Cotopaxi	Pujilí	Tingo	Siete Ríos, El Estado y Macuchi.	INUNDACIÓN	35	30/01/2022	Ninguna
31	Cotopaxi	Pujilí	Tingo	Negrillo Km 100, vía Latacunga - La Maná [E-30]	INUNDACIÓN	40	30/01/2022	Ninguna
32	Cotopaxi	Pujilí	Pilaló	Caserío Pilaló, Tinieblas, Km 94, vía Pujilí - La Mana [E30].	DESLIZAMIENTO	2000	29/01/2022	Ninguna
33	Imbabura	Ibarra	Carolina	San Jerónimo; vía Salinas - Lita [E 10]	DESLIZAMIENTO	225	22/12/2021	1- Ruta desde la E10 Guallupe - San Juan de Lachas (Carchi) - por la E 182 Gualchán - Chical - Maldonado - Tulcán - Ibarra 2- Para vehículos livianos, E10 desde San Jerónimo - Buenos Aires - Cahuasqui - Tumbabiro.
34	Cañar	Cañar	Ingapirca	Vía El tambo - Ingapirca - Honorato Vásquez km 8+100, km 15.	DESLIZAMIENTO	100	24/11/2021	Ninguna
35	Orellana	Francisco de Orellana	El Dorado	Km 21 y km 28, vía el Coca - Dayuma [E45A]	HUNDIMIENTO	150	19/06/2021	Ninguna
36	Morona Santiago	Morona	Macas, cabecera cantonal y capital provincial	Vía Macas-Puyo [E45], tramo puente sobre el río Copueno-puente sobre el río Upano	SOCAVAMIENTO	180	16/05/2021	Ninguna
37	Esmeraldas	Esmeraldas	5 De Agosto	El Cabezón (desvío Tachina)	SOCAVAMIENTO	150	10/03/2021	Ninguna
38	Morona Santiago	Tiwintza	Santiago, cabecera cantonal	Yapapas, vía Entronque a Santiago de Méndez - Santiago [E40]	SOCAVAMIENTO	50	21/08/2020	Ninguna
39	Morona Santiago	Morona	Macas, cabecera cantonal y capital provincial	Puente sobre el río Upano, vía Macas-Puyo-[E45]	SOCAVAMIENTO	57	21/06/2020	Ninguna
40	Morona Santiago	Tiwintza	Santiago, cabecera cantonal	Palomino km 68, vía Santiago-San José de Morona [E40]	DESLIZAMIENTO	70	16/05/2020	Ninguna
41	Morona Santiago	Tiwintza	Santiago, cabecera cantonal	Km 75, Yapapas, vía Entronque a Santiago de Méndez - Santiago [E40]	DESLIZAMIENTO	70	16/05/2020	Ninguna

Secretaría de Gestión de Riesgos

Dirección: CIS ECU 9-1-1, Av. Samborondón, Km 0,5  
Código postal: 092302 / Samborondón-Ecuador  
Teléfono: +593-4-259 3500  
www.gestionderiesgos.gob.ec

Reporte de monitoreo de amenazas y eventos peligrosos – No 0140

Fecha y Hora de actualización: sábado, 11 de marzo de 2023 – 21:08:51 / Página 19 de 22

VÍAS DE SEGUNDO ORDEN

14 vías de segundo orden cerradas

No.	Provincia	Cantón	Parroquia	Sector/Vía	Evento Peligroso	Afectación (metros lineales)	Fecha del evento	Vías alternas
1	El Oro	Pasaje	Tres cerritos	Tres Cerritos, vía Pasaje - Cuenca [E-59]	DESLIZAMIENTO	--	11/03/2023	Ninguna
2	Chimborazo	Pallatanga	Pallatanga	Santa Martha de Trigoloma, vía Pallatanga - Guayaquil [E-487]	DESLIZAMIENTO	--	11/03/2023	Ninguna
3	Zamora Chinchipe	Yanzatza	Los Encuentros	Vía Los Encuentros - El Zarza.	DESLIZAMIENTO	--	10/03/2023	Ninguna
4	Loja	Sozoranga	Sozoranga	Nueva Fátima, vía Sozoranga - Nueva Fátima.	DESLIZAMIENTO	50	09/03/2023	Ninguna
5	El Oro	Santa Rosa	Victoria	Km 18, vía Buenavista - San Juan de Cerro Azul [E-585]	ALUVION	150	08/03/2023	Ninguna
6	Guayas	Guayaquil	Juan Gómez Rendón (Progreso)	San Lorenzo EL Mate - Finca San Jorge	INUNDACIÓN	--	09/03/2023	Ninguna
7	Loja	Catamayo	Zambi	Varios Sectores (Chorrera y Peña Azúl), vía a Portovelo.	DESLIZAMIENTO	--	08/03/2023	Ninguna
8	Manabí	Chone	Santa Rita	El Pueblito vía a la Tablada de Sánchez	DESLIZAMIENTO	--	07/03/2023	Ninguna
9	El Oro	Atahualpa	Paccha	KM47, vía Paccha - Pasaje [E-585]	DESLIZAMIENTO	25	06/03/2023	Ninguna
10	Imbabura	San Miguel de Urcuqui	San Blas	Santa Cecilia	SOCAVAMIENTO	20	26/10/2022	Vía antigua de Santa Cecilia - Timbuyacu.
11	Pichincha	Mejía	Tambillo	Barrio la Joya	COLAPSO ESTRUCTURAL	30	17/04/2022	Ninguna
12	Pichincha	Quito	Conocoto	Calles Hermano Miguel y Panzaleo, cruce de vías.	SOCAVAMIENTO	30	28/02/2022	Ninguna
13	Imbabura	Pimampiro	Pimampiro, Cabecera Cantonal	San José de Aloburo	DESLIZAMIENTO	500	09/11/2021	Vía Mariano Acosta
14	Guayas	Colimes	Colimes, Cabecera Cantonal	Av. Principal entrada de Colimes	COLAPSO ESTRUCTURAL	130,5	23/04/2020	Palestina - San Jacinto- Colimes

10 vías de segundo orden parcialmente habilitadas

No.	Provincia	Cantón	Parroquia	Sector/Vía	Evento Peligroso	Afectación (metros lineales)	Fecha del evento	Vías alternas
1	Chimborazo	Colta	Juan de Velasco	Sector Hierba Buena, Vía Riobamba - Guayaquil / tramo Colta - Pallatanga [E-487]	DESLIZAMIENTO	--	10/03/2023	Ninguna
2	Chimborazo	Cumandá	Cumandá	La Soberana, vía Pallatanga - Cumandá [E-487].	SOCAVAMIENTO	--	09/03/2023	Ninguna
3	El Oro	Pasaje	Uzhcurrumi	Sitio La Alcantarilla, vía Guanazan - Uzhcurrumi	DESLIZAMIENTO	--	09/03/2023	Ninguna
4	Chimborazo	Pallatanga	Pallatanga	Caserío Guapo, vía Colta -Pallatanga [E-487]	ALUVIÓN	40	21/02/2023	Riobamba - Guaranda - Babahoyo - Guayaquil
5	Pichincha	Quito	San Antonio	Monjas y Chaguar	COLAPSO ESTRUCTURAL	15	7/05/2022	Ninguna
6	Pichincha	Mejía	Tambillo	El Murco - Pasando la escuela Carlos Freire Larrea.	INUNDACIÓN	--	11/04/2022	Ninguna
7	Azuay	Pucara	Pucara	km 23-Deuta, Vía Minas-Tablón-Pucará	HUNDIMIENTO	100	09/03/2022	Ninguna
8	Azuay	Girón	Girón	Bellavista, vía Girón Santa Teresita	COLAPSO ESTRUCTURAL	20	06/03/2022	Ninguna
9	El Oro	Zaruma	Malvas	Km 75, vía malvas - Zaruma [E-585]	DESLIZAMIENTO	20	03/03/2022	Ninguna
10	Orellana	Francisco de Orellana	San José de Guayusa	15 km, vía a la Comunidad Sardinás.	SOCAVAMIENTO	80	20/07/2021	Ninguna

VÍAS DE TERCER ORDEN:

16 vías de tercer orden cerradas

No.	Provincia	Cantón	Parroquia	Sector/Vía	Evento Peligroso	Afectación (metros lineales)	Fecha del evento	Vías alternas
1	Imbabura	Cotacachi	Apuela	La Delicia, vía Cotacachi - Apuela	DESLIZAMIENTO	--	11/03/2023	Ninguna
2	El Oro	Zaruma	Sinsao	El Roble, Vía Sinsao-Ortega.	DESLIZAMIENTO	10	10/03/2023	Ninguna

Secretaría de Gestión de Riesgos

Dirección: CIS ECU 9-1-1, Av. Samborondón, Km 0,5  
 Código postal: 092302 / Samborondón-Ecuador  
 Teléfono: +593-4-259 3500  
 www.gestionderiesgos.gob.ec

**Reporte de monitoreo de amenazas y eventos peligrosos – No 0140**



Fecha y Hora de actualización: sábado, 11 de marzo de 2023 – 21:08:51 / Página 20 de 22

No.	Provincia	Cantón	Parroquia	Sector/Vía	Evento Peligroso	Afectación (metros lineales)	Fecha del evento	Vías alternas
3	Bolívar	Las Naves	Cabecera Cantonal	Recinto La Unión - vía Voluntad de Dios.	DESLIZAMIENTO	100	09/03/2023	Ninguna
4	Los Ríos	Babahoyo	La Unión	La Valdivia - río Clementina	INUNDACIÓN	30	08/03/2023	Ninguna
5	Los Ríos	Montalvo	Montalvo	La Estrella - Cdla. Felipe Abud - río Cristal	SOCAVAMIENTO	60	08/03/2023	Ninguna
6	Cañar	Biblián	Nazón	Capulisloma	SOCAVAMIENTO	30	08/03/2023	La Hacienda.
7	Cotopaxi	La Maná	El Triunfo	Estero Hondo, vía La Maná - Pangua	SOCAVAMIENTO	--	08/03/2023	Ninguna
8	El Oro	Pasaje	Uzhcurrumi	Cune, Vía Pasaje - Uzhcurrumi	COLAPSO ESTRUCTURAL	10	08/03/2023	Ninguna
9	Los Ríos	Valencia	El Vergel	vía Federico Intriago El Vergel	DESLIZAMIENTO	40	08/03/2023	Buena Fe vía Fumisa hacia camarones y por el río gallinas.
10	Tungurahua	Quero	Quero	San Antonio de Hipolunguito, vía Quero - San Antonio	SOCAVAMIENTO	30	26/06/2022	Ninguna
11	Pichincha	Quito	Conocoto	Monserat, calles Juan Bautista Aguirre y Juan Hernando Dávila	SOCAVAMIENTO	--	12/06/2022	Ninguna
12	Pichincha	Mejía	Tambillo	Ushco, vía Tambillo - Panamericana Sur	INUNDACIÓN	20	10/04/2022	Ninguna
13	Pichincha	Mejía	Manuel Cornejo Astorga (Tandapi)	Vía de ingreso a las Comunidades Peñas Blancas, El Paraíso, El Mirador y San Francisco.	DESLIZAMIENTO	140	08/02/2022	Ninguna
14	Morona Santiago	Morona	Sinái	Playas de San Luis, vía Santa María Tunants-Playas de San Luis-Quinta Cooperativa	INUNDACIÓN	3884	02/05/2021	Ninguna
15	Azuay	Cuenca	Nulti	Pasto Romero, vía al centro Parroquial	DESLIZAMIENTO	--	16/04/2021	Ninguna
16	Chimborazo	Chunchi	Chunchi, cabecera cantonal	Armenia	DESLIZAMIENTO	955.9	20/01/2021	Ninguna

10 vías de tercer orden parcialmente habilitadas.

No.	Provincia	Cantón	Parroquia	Sector/Vía	Evento Peligroso	Afectación (metros lineales)	Fecha del evento	Vías alternas
1	El Oro	Piñas	Piñas	Puente de Buza, Vía al Pache - Puente de Buza	DESLIZAMIENTO	40	10/03/2023	Ninguna
2	Chimborazo	Guano	Guanando	Caserío Guanando, Vía a Guanando - Cahuaji Bajo	DESLIZAMIENTO	--	10/03/2023	Ninguna
3	El Oro	Pasaje	Uzhcurrumi	Sitio Quera, vía Quera - Chilla.	DESLIZAMIENTO	10	09/03/2023	Ninguna
4	Cañar	Biblián	Nazón	Ayapamba	DESLIZAMIENTO	50	08/03/2023	Ninguna
5	El Oro	Chilla	Chilla	Playas de Daucay, Vía Playas de Daucay - Chilla	DESLIZAMIENTO	6	08/03/2023	Ninguna
6	El Oro	Marcabelí	El Ingenio	La Palmerita, Vía La Palmerita - El Ingenio	SOCAVAMIENTO	8	08/03/2023	Ninguna
7	El Oro	Portovelo	Morales	Vía Morales - La Chorrera	DESLIZAMIENTO	20	27/02/2023	Ninguna
8	Azuay	Pucará	Pucará	km 16+500, Vía Minas-Tablón-Pucará	DESLIZAMIENTO	50	19/04/2022	Ninguna
9	Morona Santiago	Morona	Sevilla Don Bosco	Santa Rosa	INUNDACIÓN	30	21/06/2020	Ninguna
10	Morona Santiago	San Juan Bosco	Santiago de Pananza	Varios Sectores	DESLIZAMIENTO	860	02/04/2020	Ninguna

4. Declaratorias emitidas por el SGR (vigentes en orden cronológico)














Evento peligroso	Nivel de alerta	Fecha de vigencia	Documento
 <p>Declaratoria del estado de ALERTA AMARILLA por incremento de amenaza de movimientos en masa al polígono identificado como susceptible a movimientos en masa en las comunidades Aypug, Casual y los barrios: La Esperanza, Control Norte, Nueva Alausí, Pircapamba y Bua.</p>	Amarilla	17/02/2023	<a href="#">Resolución No. SGR-039-2023</a>
 <p>Incremento Actividad Volcánica Cotopaxi</p>	Amarilla	22/10/2022	<a href="#">Resolución No. SGR-0311-2022</a>

**Secretaría de Gestión de Riesgos**

Dirección: CIS ECU 9-1-1, Av. Samborondón, Km 0,5  
 Código postal: 092302 / Samborondón-Ecuador  
 Teléfono: +593-4-259 3500  
 www.gestionderiesgos.gob.ec

**Reporte de monitoreo de amenazas y eventos peligrosos – No 0140**

Fecha y Hora de actualización: sábado, 11 de marzo de 2023 – 21:08:51 / Página 21 de 22

Evento peligroso	Nivel de alerta	Fecha de vigencia	Documento
 Declaratoria del estado de ALERTA AMARILLA por deslizamiento en La Armenia, Chunchi, provincia de Chimborazo.	Amarilla	15/07/2022	<a href="#">Resolución No. SGR-182-2022</a>
 Declaratoria del estado de ALERTA AMARILLA por incremento de amenaza de movimientos en masa en los sectores: Pasán y Namza Chico, de la parroquia Huigra, cantón Alausí, provincia de Chimborazo.	Amarilla	20/05/2022	<a href="#">Resolución No. SGR-118-2022</a>
 Movimiento en masa barrios Rosas, Bellavista, Tamboloma y Rosario de la parroquia Nabón, cantón Nabón, provincia de Azuay	Naranja	23/11/2021	<a href="#">Resolución No. SGR-171-2021</a>
 Socavamiento por la erosión del río Coca y sus afluentes - El Chaco.	Roja	21/05/2021	<a href="#">Resolución No. SGR-058-2021</a>
 Actividad Volcánica Sangay: Caída de ceniza Provincia de Chimborazo	Amarilla	16/06/2020	<a href="#">Resolución No. SGR-045-2020</a>
 Aumento de sedimentos volcánicos Río Upano- Parroquias Sinaí y Sevilla de Don Bosco, cantón Morona, Morona Santiago	Amarilla	05/12/2019	<a href="#">Resolución No. SGR-140-2019</a>
 Incendios Forestales Imbabura, Carchi, Pichincha, Chimborazo, Guayas, El Oro y Loja	Amarilla	19/09/2019	<a href="#">Resolución No. SGR-111-2019</a>
 Incremento de lluvias e inundaciones Guayas, El Oro, Sto. Domingo, Esmeraldas, Manabí y Los Ríos y Bolívar, cantón Chillanes, San José del Tambo.	Amarilla	16/07/2019	<a href="#">Resolución No. SGR-066-2019</a>
 Fenómeno El Niño (ENOS) Provincias del Litoral e Insular	Amarilla	10/01/2019	<a href="#">Resolución No. SGR-005-2019</a>
 Deslizamiento San José de Alluriquín, Santo Domingo de Los Tsáchilas	Amarilla	17/10/2018	<a href="#">Resolución No. SGR-006-2018</a>
 Incremento Actividad Volcánica del Sierra Negra, Galápagos	Amarilla	16/01/2018	<a href="#">Resolución No. SGR-009-2018</a>
 Deslizamiento Sector las Juanitas, Quinindé, Esmeraldas	Naranja	12/05/2016	<a href="#">Resolución No. SGR-060-2016</a>
 Sismo 7.8 Pedernales, Manabí	Roja	17/Abril/2016	<a href="#">Resolución No. SGR-048-2016</a>
 Incremento Actividad Volcánica del Chiles - Cerro Negro, Carchi	Amarilla	01/10/2014	<a href="#">Resolución No. SGR-049-2014</a>
 Deslizamiento San José de Atahualpa, El Oro	Naranja	08/05/2014	<a href="#">Resolución No. SGR-012-2014</a>
 Incremento Actividad Volcánica del Reventador, Napo	Naranja	27/03/2014	<a href="#">Resolución No. SGR-008-2014</a>

Declaratorias de Zonas de Riesgos

Fecha de vigencia



Documento

**Secretaría de Gestión de Riesgos**

Dirección: CIS ECU 9-1-1, Av. Samborondón, Km 0,5  
 Código postal: 092302 / Samborondón-Ecuador  
 Teléfono: +593-4-259 3500  
 www.gestionderiesgos.gob.ec

## Reporte de monitoreo de amenazas y eventos peligrosos – No 0140

Fecha y Hora de actualización: sábado, 11 de marzo de 2023 – 21:08:51 / Página 22 de 22

Evento peligroso	Nivel de alerta	Fecha de vigencia	Documento
 Inundaciones Babahoyo, Los Ríos		11/12/2019	<a href="#">Resolución No. SGR-149-2019</a>
 Hundimiento, Zaruma, El Oro		07/03/2017	<a href="#">Resolución No. SGR-029-2015</a>

*Elaborado por: Juan Carlos Bravo/Fernando Saltos , - Operador Nacional de Turno 24/7 - Sala de Situación y Monitoreo Samborondón.  
Revisado por: - Analista Nacional de Turno 24/7 - Sala de Situación y Monitoreo Samborondón.  
Enviado por: - Fernando Saltos - Operador Nacional de Turno 24/7 - Sala de Situación y Monitoreo Samborondón.*

### Secretaría de Gestión de Riesgos

Dirección: CIS ECU 9-1-1, Av. Samborondón, Km 0,5  
Código postal: 092302 / Samborondón-Ecuador  
Teléfono: +593-4-259 3500  
[www.gestionderiesgos.gob.ec](http://www.gestionderiesgos.gob.ec)