

Reporte de monitoreo de amenazas y eventos peligrosos - No 0335

Fecha y Hora de actualización: sábado, 17 de junio de 2023 - 10:50:10 / Página 1 de 25

Periodo de Monitoreo:

Desde: 21H00 16/06/2023

Hasta: 09H00 17/06/2023

1. Monitoreo de amenazas naturales y antrópicas

- Amenaza en desarrollo, posible desencadenamiento de eventos peligrosos.
- Amenaza en incremento y probable materialización inminente.
- Amenaza dentro de los parámetros normales.



PELIGRO VOLCÁNICO

Ubicación		Nivel de alerta declarada	Situación actual	Valoración actual
	Volcán Reventador, Napo	NARANJA	06:00 Mediante cámaras se visualiza el volcán nublado, sin novedad.	●
	Volcán Chiles-Cerro Negro, Carchi	AMARILLA	06:00 Mediante cámaras se visualiza el volcán nublado, sin novedad.	●
	Volcán Cotopaxi	AMARILLA	07:00 El volcán amaneció despejado posteriormente nublado, la actividad interna no ha tenido mayores cambios sigue en niveles normales	●
	Volcán Sierra Negra, Galápagos	AMARILLA	07:00 Sin reporte de actividad superficial	●
	Volcán Sangay, Morona Santiago	AMARILLA	06:00 Mediante cámaras se visualiza el volcán nublado, sin novedad.	●



PELIGRO POR INCREMENTO DE CAUDALES DE RÍOS

01 Cuerpo de Agua Desbordado				
Provincia	Cantón	Parroquia	Sector	Nombre del Río
Morona Santiago	Morona	Macas	Tramo puente sobre el río Upano-puente sobre el río Copueno	Upano
03 Cuerpos de Agua con tendencia a aumentar de nivel				
Provincia	Cantón	Parroquia	Sector	Nombre del Río
Guayas	El Empalme	Velasco Ibarra (El Empalme), Cabecera Cantonal	Varios sectores	Congo
				Macul
				Limón



PELIGRO POR PRESENCIA DE INCENDIOS FORESTALES

00 incendios activos				
Provincia	Cantón	Parroquia	Sector	Afectación (Ha)
--	--	--	--	--
00 incendios controlados				
Provincia	Cantón	Parroquia	Sector	Afectación (Ha)
--	--	--	--	--



PELIGRO POR APERTURA Y/O COLAPSO DE PRESAS Y REPRESAS

Recurso	Cota mínima	Cota Actual	Cota máxima	Hora de corte	Valoración
Molino, Azuay	1970.00	---	1990.50	---	---
Mazar, Azuay	2138.05	---	2153.45	---	---
Daule Peripa, Guayas	70.00	83.73	85.00	---	---
Central Baba, Los Ríos	114.00	116.15	117.00	---	---
Chongón, Guayas	44.50	---	51.15	---	---
El Azúcar, Santa Elena	40.00	---	45.09	---	---

Secretaría de Gestión de Riesgos

Dirección: CIS ECU 9-1-1, Av. Samborondón, Km 0,5
 Código postal: 092302 / Samborondón-Ecuador
 Teléfono: +593-4-259 3500
 www.gestionderiesgos.gob.ec

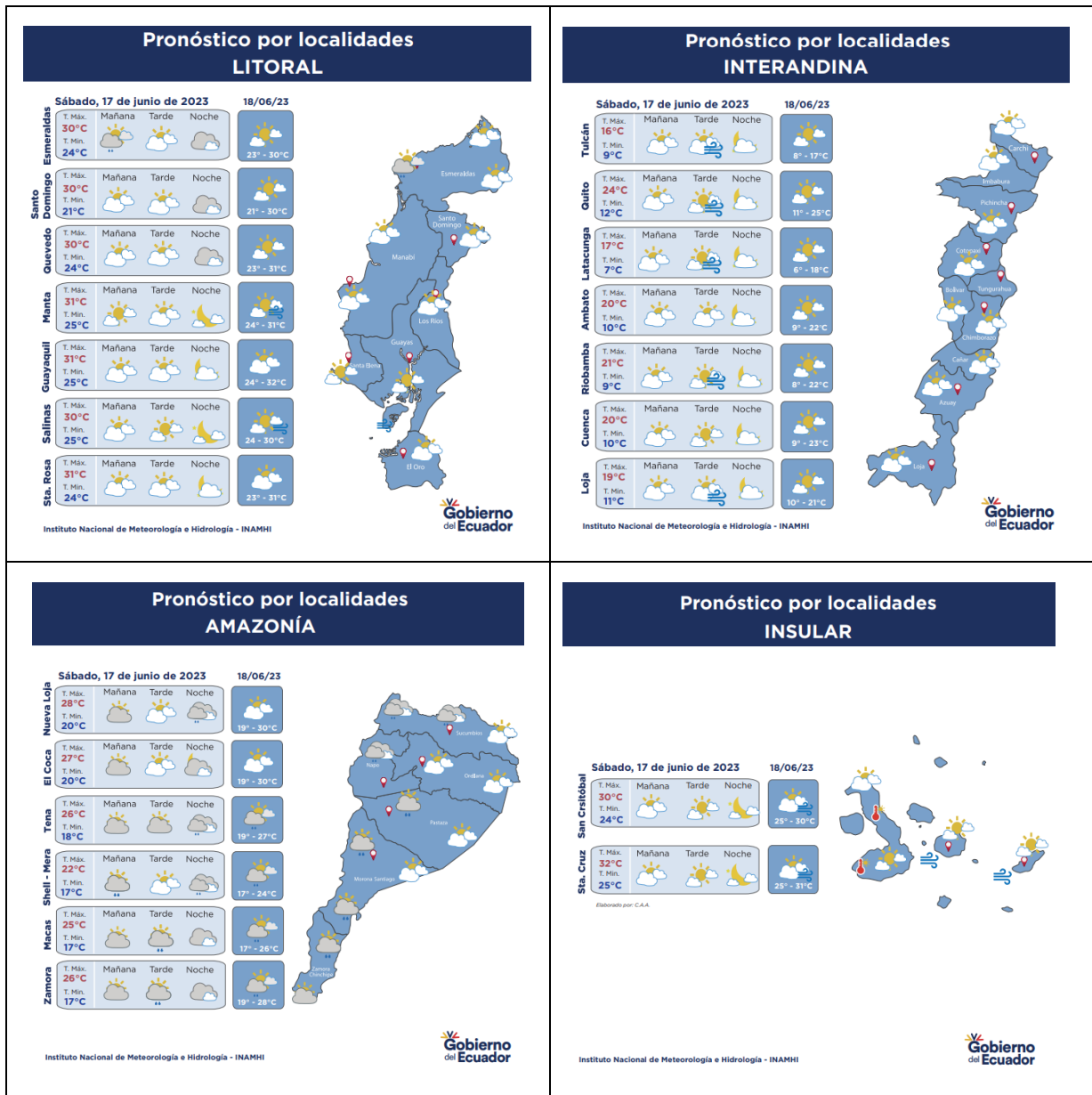
Reporte de monitoreo de amenazas y eventos peligrosos – No 0335

Fecha y Hora de actualización: sábado, 17 de junio de 2023 – 10:50:10 / Página 2 de 25

San Vicente, Santa Elena	50.00	---	57.49	---	---
La Esperanza, Manabí	53.40	---	66.00	---	---
Poza Honda, Manabí	104.29	---	106.50	---	---
Multipropósito Chone, Manabí	48.00	---	68.50	---	---
Agoyán, Tungurahua	1645.00	---	---	---	---
Pucará-Pisayambo, Tungurahua	3541.00	---	3565.00	---	---



SITUACIÓN HIDROMETEREOLÓGICA



PELIGRO SÍSMICO

Fecha - Hora Local	Magnitud	Profundidad	Cercano a	Sentido por la población
--------------------	----------	-------------	-----------	--------------------------

Secretaría de Gestión de Riesgos

Dirección: CIS ECU 9-1-1, Av. Samborondón, Km 0,5
 Código postal: 092302 / Samborondón-Ecuador
 Teléfono: +593-4-259 3500
 www.gestionderiesgos.gob.ec



Reporte de monitoreo de amenazas y eventos peligrosos – No 0335

Fecha y Hora de actualización: sábado, 17 de junio de 2023 – 10:50:10 / Página 3 de 25

--	--	--	---	--
----	----	----	-----	----

2. Monitoreo de eventos peligrosos (emergencias y desastres)



Sismo

Localización:	A 29.12 Km de Balao, Guayas.
Antecedentes:	Se produjo un sismo a las 12:12 del 18/03/2023 de Magnitud 6.5, profundidad 44.Km localizado a 29.12 km de Balao Guayas. De acuerdo al barrido realizado por la SGR el sismo fue sentido a nivel nacional con mayor intensidad en las provincias: de El Oro, Guayas, Los Ríos, Manabí, Chimborazo y Azuay.
Situación actual:	Según reporte del IG-EPN, el evento telúrico suscitado a las 00h35 del 25/04/2023 tuvo su epicentro a 36 km en dirección noreste de la Isla Puna, del cantón Balao, en la provincia del Guayas, de magnitud 5.7 (Mlv), a una profundidad de 60 km. Se han activado los COE Provinciales de Guayas, Azuay, Cañar y El Oro, así como los COE Cantonales: El Guabo, Pasaje, Machala, Huaquillas y Santa Rosa en El Oro; Cuenca y Santa Isabel en Azuay. Se encuentran declarados en emergencia los cantones de Pasaje y El Guabo en la provincia de El Oro y Naranjal en la provincia del Guayas. La Agencia de Regulación y Control del Agua en la provincia de El Oro y en el cantón Cuenca se reestableció el servicio de agua potable al 100%. Se encuentran activos los refugios temporales: Casa Comunal 24 de Mayo (14 personas) y el Refugio Temporal en la Casa Comunal Coop. 10 de Agosto en El Guabo (63 personas), donde al momento pernoctan las familias por precaución.
Afectaciones:	-Personas fallecidas: 14 personas - 12 El Oro (10 Machala, 1 El Guabo, 1 Pasaje), 2 Azuay (1 Cuenca, 1 Molleturo) - (Ajustes de cifras de acuerdo a COE Provincial de El Oro) -Personas heridas: 494 -Personas afectadas: 3774 -Personas damnificadas: 1017 -Viviendas afectadas: 1050 -Viviendas destruidas: 291 -Unidades Educativas afectadas: 331 -Establecimientos de Salud afectados: 57 -Bienes públicos afectados: 61 -Bienes públicos destruidos: 8 -Bienes privados afectados: 77 -Bienes privados destruidos: 3
Acciones de respuesta:	MTT1 La Agencia de Regulación y Control del Agua indica que en la provincia de El Oro y en el cantón Cuenca se reestableció el servicio de agua potable al 100%. MTT2 MSP levantó información de establecimientos de salud afectados. Adicionalmente brindaron atenciones psicológicas por crisis hipertensivas y atenciones preventivas en los albergues activados en la provincia de El Oro. • MSP desplegó brigadas médicas de atención a las comunidades de la Isla Puná, e islotes del Golfo de Guayaquil. • Se activó personal de contingencia en establecimientos de salud tipo C para atención a la comunidad. • Cruz Roja Ecuatoriana brindó apoyo al MSP en atención pre-hospitalaria. MTT3 GAD Provincial coordinó con Capitanía de Puerto Bolívar, la limpieza de escombros en el barrio 4 de Abril desde el mar por medio de gabarras. • GAD Machala, GAD Pasaje y GAD El Guabo realizaron la limpieza de vías que tenían acumulación de escombros de estructuras colapsadas.
Fuentes de información:	SGR Unidades de Monitoreo/Cuerpo de Bomberos/MINEDUC/MIDUVI

ZONA 1



Inundación

Localización:	Esmeraldas
Antecedentes:	Por fuertes lluvias suscitadas la noche del 03 y la madrugada del 04/06/2023, se produjo el desbordamiento de varios ríos que provocaron inundaciones en 6 cantones de la provincia. En Esmeraldas, desbordamiento de los ríos Tabiazo y Teaone, provocaron las inundaciones en las parroquias Tabiazo, Simón Plata Torres, 05 de Agosto, Vuelta Larga y Esmeraldas; En Atacames, desbordaron los ríos Súa, Tonchigüe y La Unión, suscitándose inundaciones en varios sectores. El servicio de agua potable fue suspendido debido a fallas en la planta de captación. En Muisne, los ríos Canuto, Matambal y Sucio se desbordaron; las parroquias Muisne y San Gregorio presentaron inundaciones. En Quinindé, parroquias Cube y Viche se suscitaron inundaciones, por el desbordamiento de los ríos Cube, Viche y Blanco.
Situación actual:	1986 personas de 570 familias afectadas por la inundación se encuentran albergadas en alojamientos temporales.

Secretaría de Gestión de Riesgos

Dirección: CIS ECU 9-1-1, Av. Samborondón, Km 0,5
Código postal: 092302 / Samborondón-Ecuador
Teléfono: +593-4-259 3500
www.gestionderiesgos.gob.ec



Reporte de monitoreo de amenazas y eventos peligrosos – No 0335

Fecha y Hora de actualización: sábado, 17 de junio de 2023 – 10:50:10 / Página 4 de 25

<p>Afectaciones:</p>	<p>Existen 8 alojamientos temporales y 1 refugio en el sector Tierra Prometida. El COE Provincial, MTTP; COE Cantonal Esmeraldas, Atacames y Muisne con las MTTC se encuentran activos. Se encuentran activos los siguientes alojamientos temporales y 1 refugio: Esmeraldas: U. E Alfonso Quiñonez (324 personas), U. E Camilo Borja (321 personas), U. E Vicente Cueva (424 personas), U. E León Febres Cordero (199 personas), U. E Edilfo Benett (127) y U. E Fausto Molina (190), U.E. 10 de Septiembre (205), U.E. Tabiazo (104). Refugio Sector Tierra Prometida (92 personas) La vía de primer orden del sector el Aguacate se encuentra parcialmente habilitada.</p> <p>Esmeraldas: - 3257 familias (13581 personas afectadas); 810 familias (2675 personas damnificadas). - 3793 viviendas afectadas. - 9 establecimientos educativos afectados. - 11744 animales muertos. - 274 viviendas destruidas. - 3 bienes públicos afectados.</p> <p>Rioverde - 281 familias (1125 personas afectadas). - 281 viviendas afectadas. - 2 Bienes públicos (1 coliseo y 1 cancha). - 1 centro de salud afectado. - 5 establecimientos educativos afectados.</p> <p>Atacames: - 852 familias (3416 personas afectadas). - 852 viviendas afectadas. - 5 establecimientos educativos afectados. - 1 bien público afectado (subestación eléctrica). - 1 bien público destruido (tubería). - 11 bienes privados afectados - 1 vía parcialmente habilitada (20 metros lineales).</p> <p>Quinindé: - 150 familias (350 personas afectadas). - 150 viviendas afectadas. - 7 establecimientos educativos afectados. - 520 hectáreas de cultivo afectadas. - 56 hectáreas cultivo destruidas.</p> <p>Muisne: - 159 familias (615 personas afectadas); 61 familias (249 personas damnificadas). - 159 viviendas afectadas. - 61 viviendas destruidas. - 7 centros de salud afectados. - 1 bien público afectado - 26 bienes privados afectados - 28 bienes privados destruidos (camaroneras). - 482 hectáreas cultivo afectadas. - 20 hectáreas cultivo destruidas. - 10 establecimientos educativos afectados.</p> <p>Eloy Alfaro: - 4 familias (15 personas afectadas.) - 4 viviendas afectadas - 1 establecimiento educativo afectado.</p> <p>San Lorenzo: - 1 establecimiento educativo afectado.</p>
<p>Acciones de respuesta:</p>	<p>Nota aclaratoria: Toda la información de cifras mostradas en el presente informe, está sujeta a variación en virtud del levantamiento continuo de información. La SGR en coordinación con la MTT4 continúa entregando asistencia humanitaria en los sectores afectados, levantando la información de los Bonos de Contingencia para posterior ser enviados al MIES para su calificación y validación. El Ministerio de Transporte y Obras Públicas (MTO), mediante resolución Nro. MTO-PTOP-2023-0014-R, resolvió declarar en emergencia vial a la provincia de Esmeraldas El GAD Cantonal de Esmeraldas fue declarado en emergencia institucional con fecha 01/06/2023, ante los eventos suscitados a causa de las lluvias. El GAD Cantonal de Muisne fue declarado en emergencia institucional con fecha 04/06/2023, ante los eventos suscitados a causa de las lluvias. El COE Provincial de Esmeraldas se encuentra activo, así como los COE cantonales de Atacames, Esmeraldas, Quinindé y Muisne.</p>

Secretaría de Gestión de Riesgos

Dirección: CIS ECU 9-1-1, Av. Samborondón, Km 0,5
Código postal: 092302 / Samborondón-Ecuador
Teléfono: +593-4-259 3500
www.gestionderiesgos.gob.ec



Reporte de monitoreo de amenazas y eventos peligrosos – No 0335

Fecha y Hora de actualización: sábado, 17 de junio de 2023 – 10:50:10 / Página 5 de 25

Fuentes de información:	<p>Ministerio de Salud Pública en coordinación con Cruz Roja Ecuatoriana realizan atenciones con sus equipos médicos a las familias albergadas en los alojamientos temporales.</p> <p>Se encuentran activos 9 alojamientos temporales en distintos puntos del cantón Esmeraldas.</p> <p>Se han habilitado 3 centros de acopio, los cuales se distribuyen, 1 del GAD Esmeraldas, 1 del GAD Muisne y 1 del GAD de Atacames.</p> <p>El MIES indicó 8 puntos de donación habilitados a nivel nacional, con el fin de receptor alimentos no perecibles, agua, colchones, cobijas, botas de caucho y vitualas, los puntos de acopio están ubicados 2 en Esmeraldas, 1 en Quito, 1 en Guayaquil, 1 en Cuenca, 1 en Manta, 1 Santo Domingo, y 1 en Ibarra.</p> <p>MTOP coordinó la aprobación y el traslado de un puente Bailey desde la Dirección Distrital de Chimborazo hacia la provincia de Esmeraldas, específicamente en la RVE E15 Vía Esmeraldas – Muisne abscisa 220+000, los trabajos de instalación de la infraestructura se están ejecutando.</p> <p>SGR CZ1 Unidad de Monitoreo Esmeraldas/COE Esmeraldas/COE Atacames/GAD Atacames/GAD Muisne/GAD Quinindé/GAD Rioverde.</p>
-------------------------	---



Deslizamiento

Localización:	Carchi/Tulcán/González Suárez/Ciudadela Padre Carlos de la Vega, calle Manuel Machado y Adolfo Becker.
Antecedentes:	El 16/05/2023, producto de las fuertes precipitaciones, se presentaron movimientos en masa en un tramo de las riveras del Río Bobo, en este sector se encuentra asentada la ciudadela Padre Carlos de la Vega; y producto de esto existen varias viviendas en riesgo las cuales presentan fisuras y grietas.
Situación actual:	Se realizó la reunión del COE Cantonal el 05/06/2023; en donde se resuelve: 1. Recomendar al Sr. Alcalde del cantón se Declare en Emergencia, en base a los informes presentados por la SGR, EMAPA – T, UGR del GAD C Tulcán, entre otras resoluciones; y se proceda a atender la emergencia en base de las competencias y normativas vigentes. Al momento la vía de tercer orden está parcialmente habilitada
Afectaciones:	<ul style="list-style-type: none"> - 12 familias y 52 personas en riesgo. - 8 viviendas afectadas por fisuras y en riesgo de colapso. - 20 metros lineales de vía colapsada.
Acciones de respuesta:	El 05/06/2023 sesionó el COE Cantonal para la coordinación de acciones y la toma de decisiones. UGR del GAD Cantonal Tulcán realizó el informe técnico.
Fuentes de información:	SGR CZ1 Unidad de Monitoreo Imbabura-Carchi/UAR SGR CZ1/Gobernación de Carchi.



Deslizamiento

Localización:	Imbabura/Pimampiro/Pimampiro/San José de Aloburo.
Antecedentes:	<p>El 26/11/2021, de acuerdo al informe del SGR se indicó que el evento se suscitó en la vertiente heterogénea, donde se desencadenaron movimientos en masa a causa de filtraciones de agua y por la presencia de fuertes lluvias.</p> <p>Mediante resolución administrativa No. GADMSPP-A-2021-077-R, el Sr. Alcalde resuelve declarar la situación de emergencia en el cantón Pimampiro.</p> <p>Se informa que el SGR CZ1, geólogos de la Prefectura, Universidad Central, Universidad Yachay y autoridades locales realizaron recorridos e inspecciones técnicas.</p> <p>El 16/11/2021, SGR-CZ1 entregó asistencia humanitaria. El Informe del MAG indica que la afectación de los cultivos en total es de 12,43 ha de cultivos de la zona. GAD Cantonal de Pimampiro en apoyo del GAD Provincial Imbabura trabajan en la construcción de una vía que servirá como variante para brindar acceso a la población de la comunidad, tendrá la conexión directa de las comunidades de Aloburo, San Juan, entre otras comunidades con su cabecera cantonal.</p>
Situación actual:	Las familias afectadas continúan en los alojamientos temporales y en familias acogientes. Desde enero de 2023 se inició con la instalación de las acometidas de los servicios básicos. El MIDUVI está a la espera de que el GAD termine de hacer las acometidas para iniciar con la construcción de las viviendas; ya que dispone de los recursos económicos para este proyecto.
Afectaciones:	<ul style="list-style-type: none"> - 41 familias afectadas (113 personas), - 12 familias damnificadas (35 personas), - 38 familias evacuadas (116 personas evacuadas: 10 en la escuela del Tejar, 2 en la Unidad Educativa Pimampiro y 26 en familias acogientes), - 12 viviendas destruidas, - 6 viviendas afectadas, - 6 invernaderos destruidos de tomate riñón y pepinillo, - 5 reservorios colapsados, - 50 hectáreas de cultivos de ciclo corto, de aguacates, mandarinas, duraznos y pastizales; (12,43 ha de cultivos destruidos y 37,57 ha de pastos afectadas); - 530 metros de los canales de riego secundarios están colapsados, - 800 metros del tendido de la red eléctrica, 3 postes colapsados y 1 transformador colapsado, - 150 metros destruidos de la red de distribución de agua de consumo humano, - 150 metros de la red de alcantarillado destruidos,

Secretaría de Gestión de Riesgos

Dirección: CIS ECU 9-1-1, Av. Samborondón, Km 0,5
 Código postal: 092302 / Samborondón-Ecuador
 Teléfono: +593-4-259 3500
 www.gestionderiesgos.gob.ec



Reporte de monitoreo de amenazas y eventos peligrosos – No 0335

Fecha y Hora de actualización: sábado, 17 de junio de 2023 – 10:50:10 / Página 6 de 25

Acciones de respuesta:	- 150 metros de la red de telecomunicaciones colapsado. El GAD Cantonal de Pimampiro determinó un predio para la construcción del Proyecto de Vivienda, y realizó la instalación de servicios básicos. GAD Cantonal y Provincial de Imbabura habilitaron una vía alterna. La comunidad habilitó la vía a Mariano Acosta que pasa por la zona de riesgo de San José de Aloburo inobservando los informes de riesgo remitidos por parte del SGR, exponiéndose a futuros riesgos vinculados a la zona propensa de deslizamiento. Las familias afectadas continúan en los alojamientos temporales y en familias acogientes. El 02/05/2023, MIDUVI realizó la inspección en la zona.
Fuentes de información:	SGR CZ1 Unidad de Monitoreo Imbabura – Carchi/MIES, MIDUVI, GAD C Pimampiro – UGR.

ZONA 2



Socavamiento

Localización:	Napo/EI Chaco/Gonzalo Díaz De Pineda (El Bombón)/San Rafael, Piedra Fina 2, San Luis, San Carlos, vía Y de Baeza-Lago Agrío [E45].
Antecedentes:	Debido al proceso erosivo desarrollado desde febrero del 2020, el río Quijos (Alto Coca) mantiene en riesgo a varias viviendas y sectores estratégicos, tales como: la Red Estatal Vial [E45], Hidroeléctrica Coca Codo Sinclair, tuberías de SOTE, Poliducto Shushufindi – Quito y OCP. Se mantiene la declaratoria emitida mediante resolución SGR-058-2021 de cambiar el nivel de alerta Naranja a Roja.
Situación actual:	El 12/06/2023, la Comisión Ejecutora del Río Coca, CERC, informó que el frente de erosión se encuentra en la abscisa 7+560 por 91 días. Entre el km 9+000 y 10+000, el río continúa erosionando el margen y desplazando su cauce principal hacia la izquierda; además, se mantiene el avance de la erosión regresiva local en el río Loco y erosión lateral en los taludes; en el río Malo, la erosión local y su frente de erosión se mantiene sin cambios. En la zona del campamento La Loma, se aprecia degradación en el cauce central y en el margen derecho; el margen izquierdo se mantiene sin cambios y el riesgo es bajo para el campamento. Se mantienen las condiciones de inestabilidad en la zona de Ventana 2 que amenazan los terrenos del antiguo campamento de SINOHYDRO, el sector del poblado de San Luis y las zonas ubicadas en la margen izquierda del cauce. El río Coca presentó los siguientes registros de caudales: máximo 89.4 m3/seg; mínimo 25.6 m3/seg; medio 60.0 m3/seg.
Afectaciones:	Desde el 2020 a la fecha las afectaciones son las siguientes: - Personas Afectadas indirectas: 100 - Personas Damnificadas: 51 - Personas Afectadas: 76 - Personas Evacuadas: 63 - Viviendas destruidas: 2 - Metros de vía afectadas: 1040 - Puentes destruidos: 3 (Puente sobre el río Motana, Puente Ventana 2 y Puente Piedra Fina) - Puente afectados: 1 (Puente Piedra Fina) - Bienes Afectados: 4 (tuberías del SOTE, Poliducto Shushufindi- Quito y OCP; Sistema de Agua Potable de San Luis) - Ha de Cultivo perdida: 100.03 - Animales de granja afectados y muertos: 3448
Acciones de respuesta:	CELEC EP En el campamento la Loma, se aprecia degradación en el cauce central y en la margen derecha; la margen izquierda se mantiene sin cambios y el riesgo es bajo para el campamento.
Fuentes de información:	SGR CZ2 Umeva Napo-Orellana/CELEC EP/GAD Municipal El Chaco/MTOP/Teniente Político Gonzalo Díaz de Pineda

Secretaría de Gestión de Riesgos

Dirección: CIS ECU 9-1-1, Av. Samborondón, Km 0,5
Código postal: 092302 / Samborondón-Ecuador
Teléfono: +593-4-259 3500
www.gestionderiesgos.gob.ec



Reporte de monitoreo de amenazas y eventos peligrosos – No 0335

Fecha y Hora de actualización: sábado, 17 de junio de 2023 – 10:50:10 / Página 7 de 25

ZONA 3



Inundación

Localización:	Chimborazo/Alausí/Huigra/Las Violetas, Huigra Viejo, Barrio Azuay, Barrio Turístico, vía Huigra - El Triunfo [E-47].
Antecedentes:	El 28/05/2023, a causa de las lluvias registradas por la madrugada, se produjo el crecimiento del caudal del río Chanchán, el socavamiento de unas gradas y el colapso de un poste de la red eléctrica. Se ha dispuesto al presidente del COPAE de Huigra active los albergues que se encuentran en la ex unidad educativa Numa Pompilio Llona
Situación actual:	Las personas evacuadas regresaron a sus respectivas viviendas, 3 familias se encuentran con familiares acogientes.
Afectaciones:	El COPAE de Huigra sesionó el 29/05/2023 y resolvió: - 8 familias afectadas (70 personas aproximadamente), - 8 familias (32 personas) son afectadas en cultivos y animales. - 16 viviendas afectadas aproximadamente - 4 bienes públicos destruidos (poste de la red eléctrica, puente peatonal, gradas, puente carrozable) - 3 bienes públicos afectados (muros de hormigón - piedras, cancha de vóley, plaza de feria) - 1 vía de primer orden afectado parcialmente (Tramo vial de la vía [E-47]) - 1 vía de tercer orden parcialmente afectada (Barrio Turístico) - 1 bien privado afectado (Complejo la Playita) - 6 familias evacuadas (57 personas). - 6 familias en alojamiento temporal (57 personas) - 3 ha de cultivos afectados - 2 ha de cultivos destruidos - 12 animales afectados - 1000 animales muertos
Acciones de respuesta:	MAG realizó el levantamiento de afectaciones a través de una MAAPEA. MSP brindó atención médica a 11 personas que se encontraban en el alojamiento temporal. UGR GADC Alausí con apoyo de la SGR CZ3 realizó el levantamiento de informe EVIN. UGR conjuntamente con CB, PPNN, FFAA, GAD Alausí, GADP Huigra, SGR, Consejo Cantonal de Protección de Derechos, Ministerio de Gobierno notificaron para evacuación voluntaria de las familias que se encontraban en la ribera del río Chanchán. PPNN realizó patrullajes preventivos de seguridad en el barrio Eduardo Morley. SGR monitorea el evento.
Fuentes de información:	SGR CZ 3 Unidad de Monitoreo Tungurahua/UGR GADC Alausí/GADP Huigra/Cuerpo de Bomberos de Alausí/PPNN/MSP/SGR Uprea Chimborazo.



Hundimiento

Localización:	Chimborazo/Alausí/Multitud/varios sectores, vía Pallatanga-Cumandá [E-487].
Antecedentes:	El 09/05/2023, por causas desconocidas se produjo un hundimiento en la vía de segundo orden, que posiblemente afecte a viviendas del sector. Además en varios sectores se evidencian grietas en el suelo. Se recomienda al Gobierno Autónomo Descentralizado Municipal del Cantón Alausí para que conjuntamente con la Junta Parroquial de Multitud y los representantes de la Comunidad Las Rocas realicen la construcción de medidas estructurales para reducir la amenaza en el sector, principalmente para disponer de un adecuado sistema de drenaje y el encausamiento de las aguas provenientes de las precipitaciones en la zona hacia la quebrada que desemboca al Río Chimbo.
Situación actual:	Al momento la vía secundaria se encuentra parcialmente habilitada. Se realizó el reconocimiento de un albergue temporal en la Casa Comunal de la Junta Parroquial de Multitud, para proceder con la respectiva activación, también se movilizaron personal del IG al lugar, en coordinación junto a la SGR, UGR GAD Alausí y personas de la comunidad, para levantar inspección técnica y medir la deformación del lugar.
Afectaciones:	- 100 m. de vía afectada - 20 viviendas afectadas (Es un número estimado hasta el levantamiento del informe EVIN) - 1 Unidad educativa afectada (Escuela Bilingüe 15 de Octubre) - 2 Bienes públicos afectados (iglesia y tanque de agua potable)
Acciones de respuesta:	UGIAR SGR CZ3 socializó con la población de la Comunidad Las Rocas, parroquia Multitud del Cantón Alausí el informe técnico levantado por la presencia de grietas y asentamiento en la comunidad que conllevó a la delimitación de un polígono de Alta susceptibilidad. IG, junto con SGR, UGR GAD Alausí realizaron inspección técnica en el lugar. SGR realizó el reconocimiento de un albergue temporal y monitorea el evento
Fuentes de información:	SGR CZ3 Unidad de Monitoreo Tungurahua/UGR Cantonal/GAD Parroquial.

Secretaría de Gestión de Riesgos

Dirección: CIS ECU 9-1-1, Av. Samborondón, Km 0,5
 Código postal: 092302 / Samborondón-Ecuador
 Teléfono: +593-4-259 3500
 www.gestionderiesgos.gob.ec



Reporte de monitoreo de amenazas y eventos peligrosos – No 0335

Fecha y Hora de actualización: sábado, 17 de junio de 2023 – 10:50:10 / Página 8 de 25



Deslizamiento

Localización:	Chimborazo/Alausí/Alausí, Cabecera Cantonal/Casual, vía Guamote – Alausí [E-35].
Antecedentes:	<p>El 09/12/2022, se produjo un hundimiento en la vía de primer orden, que al momento está cerrada.</p> <p>El día 26/03/2023, debido al hundimiento, se produjo un deslizamiento en la E35 se bajó la montaña afectando completamente la vía de primer orden y viviendas aledañas.</p> <p>Se activaron alojamientos temporales en: Iglesia La Matriz, Coliseo Municipal, Aypud, Iglesia Ministro del Nuevo Pacto y Asociación de Artesanos, al momento se tiene 33 personas en el alojamiento Coliseo Municipal.</p> <p>Mediante RESOLUCIÓN Nro. SGR-111-2023, se determina CAMBIAR EL NIVEL DE ALERTA AMARILLA A NARANJA por movimientos en masa en el área de 214 hectáreas, que comprende el sector: Casual y los barrios: La Esperanza, Control Norte, Nueva Alausí, Pircapamba y Bua, del cantón Alausí y RATIFICAR el estado de ALERTA AMARILLA en el área de 38,07 hectáreas, considerando la actualización del análisis y observaciones técnicas realizadas en campo.</p>
Situación actual:	<p>De acuerdo con el Boletín Especial Meteorológico Nro. 77 de predicción y vigilancia de condiciones meteorológicas en la zona del cantón Alausí, emitido por el INAMHI, el miércoles 14 de junio de 2023, se prevé como condiciones meteorológicas cielo nublado a ocasional parcial nublado y lluvias ocasionales.</p> <p>GT1, GT2 y GT3 continúan con las labores de búsqueda y rescate de las personas desaparecidas por el deslizamiento, varias familias damnificadas se encuentran habitando en el alojamiento temporal y otras se encuentran habitando con familias acogientes.</p> <p>Se mantiene activo el albergue temporal en el Coliseo Municipal con (18 personas) Mediante resolución, el 15/06/2023 el COE Cantonal resolvió:</p> <ol style="list-style-type: none"> 1. Comunicar a la ciudadanía que, bajo estricta responsabilidad de cada conductor, el paso vehicular en el tramo Pueblo Viejo – Alausí (Zona Cero) únicamente se permite para vehículos no mayores a 3.5 toneladas, las 24 horas del día. 2. Exhortar a la Policía Nacional realizar el estricto control del tránsito de vehículos en el sector de Totorillas (cantón Guamote), sector Charicando, Guasuntos y centro de la ciudad de Alausí, respetando el peso vehicular, considerando la recomendación de la SGR, que el paso sea únicamente de vehículos livianos por la vía Pueblo Viejo – Alausí. 3. Solicitar al Ministerio de Transporte y Obras Públicas colocar la señalética de prohibición de paso de vehículos pesados en la vía estatal E35 en el sector de Totorillas, Charicando y Guasuntos y a la Prefectura de Chimborazo la instalación de la señalética en las vías de acuerdo a su competencia. 4. Recomendar al Gobierno Autónomo Descentralizado Municipal del Cantón Alausí previo análisis técnico de las Mesas de Trabajo y criterio jurídico para que el concejo en pleno resuelva sobre la declaratoria de estado de emergencia institucional para solventar las necesidades de la parroquia de Huigra.
Afectaciones:	<ul style="list-style-type: none"> - 65 personas fallecidas - 581 personas afectadas - 44 personas heridas. - 10 personas desaparecidas. - 1034 personas damnificadas (evacuadas hacia los alojamientos temporales). - 163 viviendas afectadas - 57 viviendas destruidas - 2 bienes privados destruidos (Asadero Don Fausto y Damada – cafetería se encuentra destruido) - 1 bien privado afectado (Hostería Pircapamba) - 1 Unidad Educativa afectada (U.E. Federico Gonzales Suarez) - 2 bienes públicos destruidos (1 Estadio y 1 coliseo). - Vías destruidas: - Primer Orden: 1,12 Km - Segundo orden: 1,20 Km - Total: 2.32 Km - 3 bienes públicos afectados (25% de red público afectado y 60 % de servicio de agua potable afectado, 20 % de servicio de alcantarillado afectado). - 6 ha de cultivos y pasto destruidos. - 20 ha de cultivos afectados. - 230 Animales afectados. - 427 metros de línea férrea destruida.
Acciones de respuesta:	<p>COE Cantonal mantuvo sesión extraordinaria el 15/06/2023, donde participaron las diferentes Mesas Técnicas de Trabajo para tomar las respectivas resoluciones.</p> <p>GADM Riobamba, GADC Alausí, Fundación Visión Mundial, MIES Y Fundación ACNUR realizaron entrega de asistencia humanitaria en el sector.</p> <p>MTT´s y GT´s continúan con sus labores de acuerdo a sus competencias.</p> <p>SGR monitorea el evento.</p> <p>Se encuentran activados el COE Provincial de Chimborazo y el COE Cantonal de Alausí. GAD Municipal Rumiñahui hizo la entrega de un pluviómetro digital de alta precisión al GAD Cantonal Alausí, para que realice las mediciones de precipitaciones en tiempo real de su territorio.</p>

Secretaría de Gestión de Riesgos

Dirección: CIS ECU 9-1-1, Av. Samborondón, Km 0,5
 Código postal: 092302 / Samborondón-Ecuador
 Teléfono: +593-4-259 3500
 www.gestionderiesgos.gob.ec



Reporte de monitoreo de amenazas y eventos peligrosos – No 0335

Fecha y Hora de actualización: sábado, 17 de junio de 2023 – 10:50:10 / Página 9 de 25

Fuentes de información: SGR CZ3 Unidad de Monitoreo Tungurahua/MTOP.



Deslizamiento

Localización:	Chimborazo/Alausí/Huigra/Cerro Pasan y Namza Chico.
Antecedentes:	De acuerdo a informe técnico de la SGR del 11 de junio del 2018 indican que debido a la litología y a la sobre saturación de material se produjo grietas en los sectores señalados por lo que la SGR declara el estado de ALERTA NARANJA el 09 de abril del 2023 debido al incremento de amenaza de movimiento de masa en Pasan y Namza Chico, además, de acuerdo a informe del INAMHI en el que se indicó que en el mes de abril se incrementarán las lluvias. La evacuación de la población se da bajo el principio de autoprotección, considerando la continuidad de las grietas y el carácter activo de movimientos en masa de 152,22 ha, que comprende los sectores de Namza Chico, Pasan, Quebrada La Ninfa, UE Eloy Alfaro y Puente Chanchán. Mediante Resolución MINEDUC Alausí - Chunchi dispone al rector y planta docente de la Unidad Educativa Eloy Alfaro, que se suspendan las actividades pedagógicas presenciales debido a la DECLARATORIA del estado de ALERTA NARANJA.
Situación actual:	Al momento las 12 familias que se encontraban albergadas en el Hotel Huigra retornaron a sus viviendas y las otras 10 familias se encuentran con familiares acogientes.
Afectaciones:	- 117 personas evacuadas (27 familias): - Hotel Huigra: 48 personas (16 familias) (retornaron a sus viviendas) - Hotel Rosero Resort: 4 personas (1 familia) (retornaron a sus viviendas) - Familias acogientes: 65 personas (10 familias)
Acciones de respuesta:	Mediante apoyo interinstitucional entre SGR, IGM e IIGE realizaron mediciones en la parroquia Huigra con la finalidad de monitorear un potencial deslizamiento.
Fuentes de información:	SGR CZ3 Unidad de Monitoreo Tungurahua/UGIAR.

ZONA 4



Inundación

Localización:	Manabí/Flavio Alfaro/ Flavio Alfaro/ centro, varios sectores.
Antecedentes:	El 08/06/2023, producto de lluvias presentadas en horas de la noche y el desbordamiento del río pescadillo se suscitó una inundación que afectó la zona baja centro del Cantón Flavio Alfaro, se reportan familias y viviendas afectadas en el punto y familias evacuadas, Personal de Bomberos, Cruz Roja, UGR Cantonal Policía Nacional colaboraron con la evacuación de las personas, el COE se activó frente a la emergencia presentada en el Cantón.
Situación actual:	UGR Cantonal Flavio Alfaro realizó el levantamiento de información de las familias afectadas, se procede a cambiar el número de las afectaciones, se indica que las familias que evacuaron regresaron a sus viviendas, se coordina atención con la SGR CZ4 para la entrega de AH, al momento el río se encuentra con caudal normal.
Afectaciones:	-110 familias afectadas. -550 personas afectadas. -110 viviendas afectadas.
Acciones de respuesta:	UGR GAD Cantonal realizó el levantamiento de información de las afectaciones. SGR monitorea el evento.
Fuentes de información:	SGR CZ4 Unidad de Monitoreo Manabí/UGR Cantonal.



Inundación

Localización:	Manabí/Portoviejo/Río chico/La Encantada
Antecedentes:	El 29/05/2023, producto de lluvias suscitadas se desbordó la quebrada la encantada se suscitó una inundación en el sitio mencionado.
Situación actual:	Personal de la UGR Cantonal Portoviejo realizó el levantamiento de información de las familias afectadas, se procede a cambiar el número de las afectaciones, incluyendo afectaciones en el sector agrícola, se coordina atención con la SGR CZ4 para la entrega de AH.
Afectaciones:	-47 familias afectadas, 139 personas afectadas. -47 viviendas afectadas. -10 ha afectada de maíz
Acciones de respuesta:	Levantamiento de información por parte de la UGR GAD Cantonal.
Fuentes de información:	SGR CZ4 Unidad de Monitoreo Manabí/Cuerpo de Bomberos de Río-Chico-Portoviejo.



Deslizamiento

Localización:	Manabí/Santa Ana/Honorato Vásquez/sectores Vainilla y La Laguna.
Antecedentes:	El 18/04/2023, por las lluvias suscitadas en los últimos días, se produjo el deslizamiento de una ladera afectando a varias viviendas en los sectores mencionados. Las familias afectadas permanecen en casas de familias acogientes.
Situación actual:	Técnico SGR-CZ4 informa que continuaran con el estudio del suelo, ya que aún se encuentran pendientes sitios con puntos de agrietamientos sin evaluación.
Afectaciones:	- 21 viviendas afectadas - 25 familias afectadas (84 personas afectadas)

Secretaría de Gestión de Riesgos

Dirección: CIS ECU 9-1-1, Av. Samborondón, Km 0,5
 Código postal: 092302 / Samborondón-Ecuador
 Teléfono: +593-4-259 3500
 www.gestionderiesgos.gob.ec



Reporte de monitoreo de amenazas y eventos peligrosos – No 0335

Fecha y Hora de actualización: sábado, 17 de junio de 2023 – 10:50:10 / Página 10 de 25

Acciones de respuesta:	- 2 familias evacuadas (alojamiento temporal) SGR realiza el monitoreo del evento. UGR GAD Cantonal realizó la Evaluación de Daños y Análisis de Necesidades. SGR emitió la RESOLUCIÓN Nro. SGR-169-2023 que DECLARA el estado de ALERTA AMARILLA SGR CZ4 gestionó la entrega de AH a las familias afectadas por parte de Plan Internacional.
Fuentes de información:	SGR continúa con evaluación y monitoreo del evento. SGR CZ4 Unidad de Monitoreo Manabí/UGR GAD Santa Ana/Tenencia Política.



Colapso estructural

Localización:	Santo Domingo de Los Tsáchilas/Santo Domingo/Valle Hermoso /sector Sarayacu.
Antecedentes:	El 18/03/2023, producto de la lluvia y el aumento del caudal del río Blanco, se produjo el colapso del puente que brindaba acceso al sector de Sarayacu, lo que provocó la incomunicación de la comunidad.
Situación actual:	Los moradores del sector, construyeron una tarabita para el ingreso de víveres y de personas al sitio.
Afectaciones:	- 1 puente destruido. - 35 Familias afectadas. (incomunicadas)
Acciones de respuesta:	Patronato Municipal coordinó con el Cuerpo de Bomberos y se realizó la entrega de kit alimenticios a las familias incomunicadas.
Fuentes de información:	SGR CZ4 Unidad de Monitoreo Santo Domingo/ECU 911/ACM/C.B.



Colapso estructural

Localización:	Santo Domingo de Los Tsáchilas/La Concordia/La Concordia/Sector del Camal.
Antecedentes:	El 18/03/2023, producto de las lluvias de la madrugada se produjo el aumento del caudal del río Blanco, provocando la ruptura de la tubería principal de la planta de tratamiento de agua potable, afectando la distribución de agua en el Cantón.
Situación actual:	Se realizan los trabajos de reparación de la tubería principal de agua potable. La empresa de agua potable habilitó dos pozos de agua donde la ciudadanía pueda acudir a solicitar agua.
Afectaciones:	Se continúa con el suministro agua a la población con tanqueros. - La afectación de la distribución de agua de la planta es del 100% - 2 bienes Públicos afectados (Planta de Agua Potable y Camal Municipal). - 51 animales de granja fallecidos (cerdos, Reses). - Aproximadamente 170.000 personas afectadas indirectamente por el suministro de agua
Acciones de respuesta:	GAD La Concordia continúa con la entrega de agua, con tanqueros. Empresa privada realiza trabajos de reparación de la tubería principal de agua potable.
Fuentes de información:	SGR CZ4 Unidad de Monitoreo Santo Domingo/UGR GAD La Concordia.

ZONA 5



Inundación

Localización:	Los Ríos/Quinsaloma/ Quinsaloma/Barrio Las Palmitas - 12 de octubre - Isla de Barbones - Rcto. Estero de Damas - río Umbe - río Calabí - Rcto. San Vicente - Rcto. San Gabriel Rcto. Achotillo -Rcto. San Francisco
Antecedentes:	Debido a las fuertes lluvias suscitadas en la madrugada del 25/05/2023, se reportó desbordamiento de los ríos Umbe con río Calabí, mismo que afectó a varias viviendas del cantón, dejando 1 persona adulta fallecida y afectaciones en la vía de 2do orden.
Situación actual:	Prefectura se mantiene colaborando con la reparación de la vía de segundo orden; las familias afectadas se mantienen en sus hogares, las familias damnificadas permanecen en casa acogiente, la vía permanece parcialmente habilitada y el río se mantiene en su caudal normal.
Afectaciones:	- 53 viviendas afectadas - 53 familias afectadas - 196 personas afectadas - 2 viviendas destruidas - 2 familias damnificadas - 10 personas damnificadas (casa acogiente) - 2 bienes públicos destruidos (alcantarillados) - 1 puente afectado - 200 metros lineales afectados. - 1 persona fallecida (mujer adulta)
Acciones de respuesta:	Prefectura de Los Ríos se mantiene con la reparación de la vía afectada. SGR realizó entrega de ayuda humanitaria en compañía de UGR Quinsaloma. Se coordina con MAG la inspección técnica para levantamiento de MAAPEA.
Fuentes de información:	SGR CZ5 Unidad de Monitoreo Los Ríos/UGR Quinsaloma/SGR-UPREA/MIES.

Secretaría de Gestión de Riesgos

Dirección: CIS ECU 9-1-1, Av. Samborondón, Km 0,5
Código postal: 092302 / Samborondón-Ecuador
Teléfono: +593-4-259 3500
www.gestionderiesgos.gob.ec

Reporte de monitoreo de amenazas y eventos peligrosos – No 0335

Fecha y Hora de actualización: sábado, 17 de junio de 2023 - 10:50:10 / Página 11 de 25



Inundación

Localización:	Los Ríos/Babahoyo/La Unión/La Puntilla Cdma. 5 de junio - La Cuarenta - 25 de diciembre - río Clementina
Antecedentes:	Debido a las fuertes lluvias suscitadas en la madrugada del 25/05/2023, se reportó desbordamiento del río Clementina, mismo que afectó a varias viviendas del lugar.
Situación actual:	Personal técnico realizó levantamiento de EVIN el 25/05/2023, en donde se actualizan los datos de afectación, actualmente las familias afectadas se mantienen en sus viviendas y el caudal del río Clementina se encuentra con tendencia a disminuir de nivel.
Afectaciones:	- 82 viviendas afectadas. - 82 familias afectadas. - 254 personas afectadas
Acciones de respuesta:	UGR realizó levantamiento de EVIN y facilitó el documento el 25/05/2023
Fuentes de información:	SGR CZ5 Unidad de Monitoreo Los Ríos/ GAD Babahoyo.



Inundación

Localización:	Bolívar/Caluma/ Caluma/ varios sectores, Santa Teresita, Barrio Central-San Vicente (Caluma Viejo), Pita, Charquiyacu, Unión de Pacana, Hoyo Bravo, Agua Santa, Pasagua, Cumbilli Chico - Naranjapata, Cumbilli Chico (Y) y Cumbilli Grande, Guayabal, Guamasungo, Barrio Nueva Esperanza, Barrio San José, Barrio Hemisferio-Guamasungo, Unión de Pacana - Plomovado, Charquiyacu - retiro de Charquiyacu, Charquiyacu - Sub centro, Guamasungo Copales, Estero del Pescado, San Vicente de Pacana.
Antecedentes:	A causa de las lluvias registradas en los sectores, se produjo el desbordamiento de los ríos Caluma, Escaleras, Naranja Pata, Choripungo y los Esteros S/N y Pescado, del cual se registra varias viviendas y locales comerciales afectados por el ingreso de agua y lodo. El 25/05/2023 se reunió el COE Cantonal de Caluma para coordinar acciones. El COE Cantonal el 26/05/2023, resolvió Declarar la situación de EMERGENCIA AL GOBIERNO AUTÓNOMO DESCENTRALIZADO MUNICIPAL DEL CANTÓN CALUMA, por el lapso de 60 días. El servicio eléctrico fue restablecido en el Barrio Central-San Vicente (Caluma Viejo) y en del sector de Pasagua. Se encuentra restablecido el servicio de líquido vital en el sector de Pasagua. En el sector de Pita los propietarios realizaron los trabajos de limpieza de las viviendas. La vía de segundo orden que conduce desde Charquiyacu, Unión de Pacana, Hoyo Bravo, Agua Santa y Pasagua se encuentra parcialmente habilitada al tránsito vehicular y las vías de tercer orden que conduce desde Pasagua, Cumbilli Chico y Naranjapata y la vía Cumbilli Chico (Y), Cumbilli Grande, se encuentran cerradas al tránsito vehicular y existen 37 familias aisladas del sector de Pasagua - Cumbilli Chico - Naranjapata y 17 familias en el sector Cumbilli Chico (Y) - Cumbilli Grande debido al cierre de las vías. En varios sectores del cantón existen 33 viviendas en riesgo.
Situación actual:	UGR Caluma indica que continúan realizando trabajos de rehabilitación de la vía y muros de escollera tras el Mercado Municipal. En la vía Charquiyacu a Pasagua continúa la limpieza de cunetas y de la vía la cual está habilitada parcialmente. En el sector de Pita finalizó los arreglos en el puente. La vía que va de Pasagua a Naranjapata, Cumbilli Chico (Y), Cumbilli Grande se encuentra cerrada. MIES indica que se van a activar 23 Bonos de Contingencia bajo la tipología de Calamidades provocadas por Desastres Naturales y varios Bonos de Contingencia para personas afectadas por eventos de origen natural y antrópico por el decreto 316.
Afectaciones:	- 9.260 metros lineales de vía. - 2 viviendas destruidas (1 en Pasagua; 1 en Unión de Pacana - Plomovado). - 2 familias, 8 personas damnificadas (mismas que se encuentran en hogar acogiente). - 122 viviendas afectadas por el ingreso de agua y lodo - 128 familias, 434 personas afectadas mismas que se encuentran en las mismas viviendas) - 31 bienes públicos afectados (16 alcantarillas, 5 postes, 2 canchas, 1 cementerio, 1 iglesia; 3 muro de contención; 1 mercado, 1 malecón). - 3 bienes públicos destruidos (2 muro de contención; 1 muro de gaviones). - 79 bienes privados afectados (1 tuberías del agua; 1 cerramiento; 1 iglesia; 73 locales comerciales; 3 centros turísticos). - 5 bienes privados destruidos (4 bienes de mercadería; 1 vehículo) - 5 puentes afectados - 4 puentes destruidos - 59 Ha de cultivos afectados (cacao y naranja) - 40 Ha de cultivos perdidos (cacao y naranja) - 43 animales afectados (porcinos y bovinos) - 12 animales muertos (porcinos y bovinos) - 8 productores afectados

Secretaría de Gestión de Riesgos

Dirección: CIS ECU 9-1-1, Av. Samborondón, Km 0,5
 Código postal: 092302 / Samborondón-Ecuador
 Teléfono: +593-4-259 3500
 www.gestionderiesgos.gob.ec



Reporte de monitoreo de amenazas y eventos peligrosos – No 0335

Fecha y Hora de actualización: sábado, 17 de junio de 2023 – 10:50:10 / Página 12 de 25

Acciones de respuesta:	Maquinaria del GAD Provincial y personal del GAD Caluma continúan realizando limpieza de alcantarillas, cunetas y la vía de segundo orden desde Charquiyacu a Pasagua. Maquinaria de la Empresa Privada contratada por el GAD Caluma y del GAD Provincial continúan realizando el muro de piedra escollera a la orilla del río Caluma y encauzamiento del río, a la altura del Barrio Central - San Vicente (Caluma Viejo). Personal del GAD Cantonal finalizó los arreglos en las barandas del puente de Pita. Personal del MIES revisó la información de las familias en la base de registro social. Maquinaria de Empresa Privada contratada por el GAD Caluma paralizó los trabajos de encauzamiento de río Caluma en la vía Guampungo - Hemisferio por daño en la maquinaria.
Fuentes de información:	SGR CZ5 Unidad de Monitoreo Bolívar/UPREA/GAD Caluma/C.B.



Inundación

Localización:	Bolívar/Echeandía/Echeandía/ varios sectores: El Malecón Alto, El Congreso, San Carlos, Santa Lucía, San Gerardo, La Esperanza Baja, Galápagos, Estero de Damas, Las Malvinas, Puruhuay, San Antonio, La Florida, Plaza Roja
Antecedentes:	A causa de las lluvias registradas en el sector la noche del 24 y madrugada del 25/05/2023, UGR mediante informe EVIN señala que debido al aumento del caudal del río Soloma y río Piedras se produjo un socavamiento a las riberas del río ocasionando la afectación total y parcial de viviendas, puente, bien público y privados, cabe mencionar que en algunas viviendas habitaban 2 familias. El 25/05/2023 se activó el COE Cantonal Echeandía para coordinar acciones. El 31/05/2023, volvió a sesionar el COE Cantonal donde recomendó: Declarar en situación de Emergencia Institucional al Municipio del Cantón Echeandía debido a las fuertes precipitaciones presentado en el cantón Echeandía. MIES indica que se van a activar 6 Bonos de Contingencia bajo la tipología de Calamidades provocadas por Desastres Naturales y algunos bonos de contingencias por el decreto 316. UGR indica que finalizó los trabajos de protección de las riberas del río Soloma con maquinaria contratada (125 horas) por el GAD Cantonal.
Situación actual:	UGR Echeandía mediante informe técnico indica que existen varios puentes colapsados y afectados en algunas comunidades. La captación de agua del cantón Echeandía sufrió afectación, a la fecha se encuentra funcionando normalmente. En el sector San Carlos vía al Congreso se encuentra socavada parte de la vía, en los sectores de Plaza Roja, Galápagos, vía que conduce a Estero de Damas y a la Pradera a 5km de Camarón, existen deslizamientos de tierra a lo largo de las vías de tercer orden que obstaculiza un carril de la calzada.
Afectaciones:	- 3 viviendas destruidas - 4 familias 18 personas damnificadas (se encuentran en hogares acogientes) - 10 viviendas afectadas - 16 familias 47 personas afectadas (de las cuales 2 familias 7 personas se encuentran arrendando por un mes pagado por la Empresa Privada Hnos. Viscarra y Acción Social Larry Viscarra; 3 familias 4 personas se encuentran en sus mismos predios y las 11 familias, 36 personas restantes se encuentran en hogares acogientes) - 3 puentes destruidos - 11 puentes afectados - 3 bienes privados afectados (Local comercial, La Asociación de artistas y el Centro de Artesanos 26 de Julio) - 4 bienes públicos afectados (un muro de contención de escollera 100 metros sector Malecón, captación de agua taponada, 2 alcantarillas de armico taponadas en los sectores cruce a la Libertad y el Congreso; y La Florida) - 150 metros lineales
Acciones de respuesta:	Empresa de Agua y Alcantarillado Municipal realizó trabajos de limpieza de la captación de agua. Maquinaria del GAD Cantonal realizó limpieza de las alcantarillas en algunos sectores.
Fuentes de información:	SGR CZ5 Unidad de Monitoreo Bolívar/ GAD Echeandía, UPREA,



Inundación

Localización:	Bolívar/Las Naves/Las Naves/varios sectores: La Playita, el Paraíso, Buenos Aires, La 40; Suquibi Viejo, El Mirador Bajo, ciudadela Elisita vía a Las Mercedes, Suquibi Nuevo, San Pedro y La Isla.
Antecedentes:	El 25/05/2023 a causa de las lluvias registradas en el sector, se produjo el desbordamiento del río Suquibi. Alcaldesa del GAD Las Naves informa que debido al desbordamiento del río Suquibi, resultó viviendas destruidas, afectadas por el ingreso de agua y lodo y dejó una persona fallecida en el sector La Playita debido al arrastre de la corriente. Además indica que propietarios de las viviendas afectadas realizaron trabajos de limpieza de los inmuebles. En horas de la tarde del 25/05/2023 se reunió el COE Cantonal de Las Naves para la evaluación de las afectaciones y coordinar acciones para atender el evento.
Situación actual:	Continúan con los trabajos de limpieza, encauzamiento y protección de muros del río Suquibi en algunos frentes.
Afectaciones:	- 1 persona fallecida (Adulto Mayor)

Secretaría de Gestión de Riesgos

Dirección: CIS ECU 9-1-1, Av. Samborondón, Km 0,5
 Código postal: 092302 / Samborondón-Ecuador
 Teléfono: +593-4-259 3500
 www.gestionderiesgos.gob.ec



Reporte de monitoreo de amenazas y eventos peligrosos – No 0335

Fecha y Hora de actualización: sábado, 17 de junio de 2023 – 10:50:10 / Página 13 de 25

	<ul style="list-style-type: none"> - 5 viviendas destruidas - 5 familias, 18 personas damnificadas (de las cuales 4 familias 15 personas La Playita, 1 familia 3 personas del Paraíso, todos se encuentran en hogares acogientes por el mismo sector) - 62 viviendas afectadas (por ingreso de agua, lodo y colapso parcial) - 62 familias, 193 personas afectadas (de las cuales 1 familia 1 persona en el Paraíso, 5 familias 9 personas Buenos Aires, 17 familias 61 personas La 40, 3 familias 10 personas Suquibi Viejo, 1 familia 1 persona El Mirador Bajo, 27 familias 83 personas La Playita, 2 familias 8 personas ciudadela Elisita vía a Las Mercedes, 2 familias 7 personas Suquibi Nuevo, 3 familias 8 personas San Pedro y 1 familia 5 personas La Isla, todos se encuentran en las mismas viviendas) - 2 puentes vehiculares afectados (1 metálico vía Las Naves-San Luis de Pambil y 1 hormigón armado vía a Selva Alegre) - 3 bienes públicos afectados (alcantarillas por taponamiento sector de Buenos Aires) - 2 bienes públicos destruido (1 alcantarilla vía a Selva Alegre, 1 muro de gaviones 300m en Buenos Aires) - 200 metros lineales de vía. - 169 ha de cultivos afectados (cacao, naranja, plátano) - 18 ha de cultivos perdidos (cacao, naranja, plátano, mencionar que algunas plantas son de vivero) - 65 productores, 260 personas afectadas - 2 Establecimientos Educativos afectados (en lo funcional)
Acciones de respuesta:	Maquinaria del Gad Provincial de Bolívar, del GAD Cantonal Las Naves y de la Empresa Privada contratada por el GAD Cantonal realizan limpieza, encauzamiento y protección de muros a lo largo del río Suquibi.
Fuentes de información:	SGR CZ5 Unidad de Monitoreo Bolívar/GAD Cantonal/C.B



Inundación

Localización:	Bolívar/Guaranda/San Luis de Pambil/varios sectores: La Playita, La Delicia, El Faraón, Moraspungo, Barrio Los Negritos, Bosque de Oro, San Luis de Las Mercedes, Suquibi Viejo, Pisis, Las Minas.
Antecedentes:	<p>El 25/05/2023 a causa de las lluvias registradas en el sector, se produjo el desbordamiento del río Suquibi, el cual destruyó el puente al ingreso de la parroquia y varias viviendas destruidas.</p> <p>Cuerpo de Bomberos de San Luis apoyaron a la evacuación de dos familias a hogar acogiente.</p> <p>El Servicio eléctrico se encuentra restablecido</p> <p>El 25/05/2023 se reunió el COE Cantonal de Guaranda en la parroquia de San Luis de Pambil para analizar las afectaciones y coordinar acciones.</p> <p>Se recomienda tomar la ruta alterna vía de tercer orden de San Luis de Pambil - Las Naves</p> <p>El 26/05/2023, fue restablecido el líquido vital en el centro de la parroquia de San Luis de Pambil.</p> <p>Se recomienda tomar la ruta alterna vía de tercer orden de San Luis de Pambil - Las Naves</p>
Situación actual:	<p>Presidente del GAD Parroquial de San Luis de Pambil informa que continúan realizando trabajos de conformación del área para armar los muros de gaviones que serán el soporte del puente Bailey en el sector la Playita; demás reconfiguración de la vía que conectará con el puente y dragado del río Suquibi.</p> <p>Se recomienda tomar la ruta alterna de la vía de tercer orden para vehículos livianos (Las Naves, Puente Caído, La Esperanza, Suquibi Nuevo y San Luis de Pambil) y para vehículos pesados (Las Naves, Buenos Aires, La Libertad y San Luis de Pambil).</p> <p>El caudal del río Suquibi se encuentra normal.</p>
Afectaciones:	<ul style="list-style-type: none"> - 4 vivienda destruidas - 4 familias, 21 personas damnificadas - 13 viviendas afectadas - 13 familias, 55 personas afectadas - 1 puente destruido vehicular - 3 puentes afectados vehicular (colapso parcial) - 1 bien privado destruido (vehículo) - 3 bienes públicos afectados(Postes) - 1 bien privado afectado (la captación y tuberías) - 330 Ha de cultivos afectados (cacao, naranja, pasto y café) - 680 Ha de cultivos perdidos (cacao, naranja, pasto y café) - 100 animales afectados (cuyes y gallinas) - 600 animales muertos (cuyes y gallinas) - 30 productores afectados
Acciones de respuesta:	GAD Provincial de Bolívar, del GAD Cantonal de Guaranda y del GAD Parroquial de San Luis de Pambil realizan trabajos de conformación del área para armar los muros de gaviones que serán el soporte del puente Bailey en el sector la Playita, mismo que será instalado en los próximos días con el fin de rehabilitar el paso vehicular.

Secretaría de Gestión de Riesgos

Dirección: CIS ECU 9-1-1, Av. Samborondón, Km 0,5
 Código postal: 092302 / Samborondón-Ecuador
 Teléfono: +593-4-259 3500
 www.gestionderiesgos.gob.ec



Reporte de monitoreo de amenazas y eventos peligrosos – No 0335

Fecha y Hora de actualización: sábado, 17 de junio de 2023 – 10:50:10 / Página 14 de 25

Fuentes de información: Además, realizan reconformación de la vía que conectará con el puente y dragado del río Suquibi.
PP. NN, TEPOL, SGR Unidad de Monitoreo Bolívar.



Inundación

Localización: Guayas/Santa lucía/Santa lucía Cabecera Cantonal/varios sectores.

Antecedentes: El 15/04/2023 y madrugada del 16/04/2023, por lluvias con tormentas eléctricas se registró algunos sectores con calles y avenidas anegadas por acumulación de agua. GAD Cantonal declara en emergencia al cantón Santa Lucía, adicionalmente indica que se realizó recorridos por los sectores afectados en conjunto al alcalde y personal de Cuerpo de Bomberos, Jefatura Política, MIES y SGR. Las familias se mantienen en el albergue y familias acogidas. Con fecha 22/05/2023 UGR del GAD Santa Lucia informa que se realizó el cierre de los alojamientos temporales "Junta Higuerón – El Porvenir" y del "CDI San Pablo", ya que las familias han retornado a sus viviendas.

Situación actual: UGR del GAD Santa Lucia informa que el Albergue Temporal "Santa Rosa" aún continua familias albergadas, adicional indicó que el nivel de la cota del río Daule y Pula se encuentran disminuyendo su caudal.

Afectaciones:
- 1024 viviendas afectadas
- 1024 familias, 3944 personas afectadas (21 familias, 58 personas en el Albergue Temporal "Santa Rosa").
- 4500 hectáreas de arroz afectadas
- 25 instituciones educativas afectadas

Acciones de respuesta: GAD Cantonal Santa Lucia dio seguimiento al evento.

Fuentes de información: SGR CZ5 Unidad de Monitoreo Guayas/SGR - UPREA/UGR GAD Cantonal Santa Lucia.



Deslizamiento

Localización: Bolívar/Chillanes/Cabecera Cantonal/San Francisco de Azapi.

Antecedentes: El 09/03/2023 a causa de las lluvias registradas en el sector, se ha producido grietas en un terreno. Geólogo de la SGR realizó inspección en la zona e indica que visualizó agrietamientos y asentamientos formando una corona de escape, además realizaron una tomografía del suelo de la zona afectada. Por seguridad y prevención las tres familias han decidido salir de la zona de riesgo. SGR Bolívar mediante inspección indica que evidenciaron que las grietas existentes han aumentado significativamente su ancho y profundidad, presencia de agua superficial sobre el terreno, nuevos deslizamientos en la parte posterior a la capilla del recinto y la vivienda de la familia Cobos Yupa, agrietamiento transversal sobre la vía estatal Chillanes – Bucay y varios cambios paisajísticos del sector, lo cual evidencia el movimiento de masa activo del sector. La Escuela Ciudad de Latacunga del recinto San Francisco de Azapi se encuentra en zona de riesgo. El 05/05/2023, Personal de la SGR realizó la socialización y concientización del nivel de riesgo alto por el deslizamiento en el sector dirigido a la comunidad, Alcaldesa electa, técnicos de las UGR de los cantones de Bucay - "Guayas", Cumandá - "Chimborazo", Chillanes -"Bolívar" y Gobernación de Bolívar. MIDUVI indica que las familias deben ser reubicadas por cuanto el suelo de casi toda la comunidad presenta hundimientos fuertes, fisuras, grietas, cuarteamientos, desplazamientos horizontales. Solicitar al GAD Municipal del Cantón Chillanes la donación de un terreno para la reubicación de estas familias.

Situación actual: IIGE realiza actividades de geología y de aerofotogrametría en la zona afectada.

Afectaciones:
- 3 viviendas afectadas
- 3 familias, 15 personas afectadas (de las cuales 1 familia, 4 personas se encuentran en otra vivienda de su propiedad y las 2 familias, 11 personas se encuentran arrendando por el mismo sector en una zona segura)
- 1 bien público afectado (cancha de la comunidad)
- 1 bien privado afectado (capilla)

Acciones de respuesta: Personal técnico del IIGE en conjunto con GAD Cantonal Chillanes realizaron toma de datos geológicos a detalle, medición de parámetros morfo métricos, colocación de mojones y toma de sus respectivas coordenadas con equipo GNSS en San Francisco de Azapi. SGR realizó la socialización y concientización del nivel de riesgo de la zona afectada. MIDUVI realizó la inspección en la zona.

Fuentes de información: SGR CZ5 Unidad de Monitoreo Bolivar/SGR Unidad de Respuesta y Unidad de Monitoreo Bolívar.

Secretaría de Gestión de Riesgos

Dirección: CIS ECU 9-1-1, Av. Samborondón, Km 0,5
Código postal: 092302 / Samborondón-Ecuador
Teléfono: +593-4-259 3500
www.gestionderiesgos.gob.ec



Reporte de monitoreo de amenazas y eventos peligrosos – No 0335

Fecha y Hora de actualización: sábado, 17 de junio de 2023 – 10:50:10 / Página 15 de 25

ZONA 6



Aluvión

Localización:	Azuay/Cuenca/Baños/La Inmaculada-Lirio.
Antecedentes:	El 26/05/2023, por lluvias se suscitó un aluvión que afectó 1 vivienda parcialmente (colapso parcial de una pared), adicional 4 viviendas se encuentran en la zona de riesgo.
Situación actual:	Con fecha 27/05/2023 Directora Zonal de la SGR CZ6 informa de 2 familias integradas por 9 personas (1 familia afectada y 1 familia evacuada por precaución) en Alojamiento Temporal (Iglesia de la Inmaculada), adicional 25 personas evacuadas por precaución a casas de familias acogientes. Con fecha 01/06/2023 DGR Cuenca informa que 19 de las 25 personas evacuadas por precaución retornaron a sus viviendas.
Afectaciones:	- 1 vivienda afectada - 1 familia afectada - 3 personas afectadas, (Iglesia de la Inmaculada) - 6 personas evacuadas, (Iglesia de la Inmaculada) - 3 bienes privados afectados (galpones)
Acciones de respuesta:	Con fecha 27/05/2023 SGR CZ6 coordinó con FFAA, GAD Parroquial, GAD Provincial, CELEC, GAD Cantonal, Gobernación y MIES para atención del evento, Directora Zonal del SGR CZ6 realizó asesoría en AT y levantamiento de información de familias en AT, DGR Cuenca realiza monitoreo constante al evento
Fuentes de información:	SGR CZ6 Unidad de Monitoreo Azuay-Cañar/Cuerpo de Bomberos de Cuenca/DGR Cuenca.



Deslizamiento

Localización:	Morona Santiago/Limón Indanza/San Antonio (cabecera en San Antonio Centro)/San Salvador, Mayapis, Tserembo, El Cisne, 12 de Febrero
Antecedentes:	Por lluvias suscitadas durante el 17/04/2023, se produjo un deslizamiento que provocó varias afectaciones y la obstaculización total de la vía de tercer orden.
Situación actual:	Al momento la vía se encuentra parcialmente habilitada al tránsito vehicular y peatonal, no se registra lluvias en el sector.
Afectaciones:	- 2 kilómetros de vía afectada - 1 puente afectado (riesgo de colapso) - 1 puente destruido - 2 bienes públicos (sistema de agua y alcantarillado vial) - 2 animales de granja muertos (ganado) - 5 bienes privados afectados (peceras) - 42 ha de vegetación afectada (40 de pasto y 2 de cultivos) - 18 familias (78 personas) afectadas directamente (pérdida de ganado y peceras) - 107 familias (535 personas) afectadas indirectamente (no pueden sacar sus productos ni ingresar)
Acciones de respuesta:	GAD-Provincial se mantiene realizando actividades de limpieza y habilitación total de la vía. GAD-Cantonal informa que una vez habilitada la vía se procederá a realizar las reparaciones de los sistemas de agua y alcantarillado. SGR se mantiene en constante monitoreo.
Fuentes de información:	SGR CZ 6 Unidad de Monitoreo Morona Santiago/GAD-Cantonal de Limón Indanza.



Deslizamiento

Localización:	Azuay/Santa Isabel/Santa Isabel/La Cría
Antecedentes:	El 03/06/2022, Se suscitó un deslizamiento producto de la saturación del suelo originado por la combinación deficiente del riego del sector, el taponamiento de diferentes quebradas y la deficiencia del drenaje del terreno. Con fecha 31/03/2023 la SGR declaró la ALERTA AMARILLA al polígono identificado como susceptible a movimientos en masa, el cual tiene un área de 526.22 hectáreas que se extiende sobre la comunidad La Cría, cantón Santa Isabel, provincia del Azuay. El 06/04/2023 la SGR emite el cambio a ALERTA NARANJA de acuerdo al informe elaborado por Técnico de Análisis de Riesgos de la Coordinación Zonal 6 de Gestión de Riesgos.
Situación actual:	UGR Santa Isabel informa que al momento en el albergue se encuentran 39 familias integradas por 111 personas, ya que 1 menor de 17 años falleció en un accidente de tránsito
Afectaciones:	- 38 familias evacuadas. -130 personas evacuadas (albergue temporal) (Con fecha 30/05/2023 se encuentran en el albergue 39 familias 111 personas) - 3 bienes privado afectado (capilla, casa comunal, cancha central) - 1 bien público afectado - 44 familias afectadas (178 personas) - 44 familias afectadas - 8 viviendas destruidas - 8 familias damnificadas (25 personas que permanecen en casa de familias acogientes)- 3 bienes privados afectados (predios)

Secretaría de Gestión de Riesgos

Dirección: CIS ECU 9-1-1, Av. Samborondón, Km 0,5

Código postal: 092302 / Samborondón-Ecuador

Teléfono: +593-4-259 3500

www.gestionderiesgos.gob.ec



Reporte de monitoreo de amenazas y eventos peligrosos – No 0335

Fecha y Hora de actualización: sábado, 17 de junio de 2023 - 10:50:10 / Página 16 de 25

Acciones de respuesta:	UGR Santa Isabel se mantiene en monitoreo constante del evento adicional brinda soporte psicológico a la familia de la menor fallecida
Fuentes de información:	SGR CZ6 Unidad de Monitoreo Azuay-Cañar.



Deslizamiento

Localización:	Cañar/Cañar/Cañar/Cuchucun-Cruz Loma-Quilloac.
Antecedentes:	GAD Cantonal de Cañar informó que a partir del 13 de Octubre de 2022 por la época lluviosa y mal manejo del agua de riego se reportó un deslizamiento que afecta viviendas del sector. Con fecha 14 de Febrero del 2023 se activó el COE Cantonal donde la máxima autoridad del cantón solicita la activación de las mesas técnicas y grupos de trabajo para la atención de la emergencia. Intervención del MIDUVI y GAD PROVINCIAL. Con fecha 31/03/2023 la SGR declaró la ALERTA AMARILLA al polígono identificado como susceptible a movimientos en masa, con un área de 330.56 hectáreas pertenecientes al sector Cuchucún, el cual comprende las comunidades: Quilloac, Cruz Loma y Cuchucún, del cantón Cañar, provincia de Cañar
Situación actual:	Con fecha 03/05/2023 personal técnico de la SGR de forma conjunta con GAD Cañar y el uso de equipos geofísicos realizaron una inspección técnica con el objetivo de caracterizar el subsuelo en función de la conductividad de las rocas debido que se trata de un movimiento complejo, complementando así el levantamiento de información realizado en días anteriores con la técnica sísmica de refracción.
Afectaciones:	- 22 viviendas afectadas - 4 viviendas destruidas - 6 familias damnificadas - 16 personas damnificadas (permanecen en casa de familia acogiente)
Acciones de respuesta:	SGR en coordinación con el GAD Cañar, realizó levantamiento de información
Fuentes de información:	SGR CZ6 Unidad de Monitoreo Azuay-Cañar/Directora SGR CZ6.



Deslizamiento

Localización:	Azuay/Nabón/Nabón/Rosas, Bellavista, Tamboloma, Chunazana.
Antecedentes:	El 14/03/2022, se reportó un movimiento en masa provocando la filtración de agua de riego en la planta de Uzhcurrumi. El 23/11/2021 el Secretaría de Gestión de Riesgos declaró la alerta naranja por movimiento en masa de 130,94 hectáreas en el área que comprenden los barrios Rosas, Bellavista, Tamboloma y Rosario de la parroquia Nabón, cantón Nabón, provincia de Azuay.
Situación actual:	Con fecha 09/05/2023 técnico de la UGR Nabón informa que la segunda etapa de las obras de mitigación tiene un avance del 35%. La vía Ramada-Nabón sector Trancapata continúa cerrada, vía alterna La Ramada-Chunazana-El Salado-Nabón.
Afectaciones:	- 50 metros de vía afectada (vía habilitada, sector El Progreso) - 84 familias afectadas (238 personas afectadas) - 60 familias damnificadas (162 personas damnificadas) - 40 metros de vía afectados (vía Cerrada, sector Trancapata) - 60 metros de vía afectados (vía parcialmente habilitada, sector Quebrada del Canal) - 1 Casa comunal afectada con cuarteaduras - 84 viviendas afectadas (las familias evacuadas se alojan en diferentes alojamientos temporales como arriendos o familias de acogida) - 59 viviendas destruidas. - Terminal terrestre con grietas en oficinas, gradas (cierre de operaciones) - Iglesia demolida por los daños estructurales presentados - Centro de salud con fisuras, en evaluación permanente por parte del MSP
Acciones de respuesta:	UGR Nabón se mantiene en continuo monitoreo de la zona afectada
Fuentes de información:	SGR CZ6 Unidad de Monitoreo Azuay-Cañar/UGR Nabón

ZONA 7



Inundación

Localización:	Loja/Puyango/El Limo/varios sectores (3 de Noviembre, La Bocana, La Palmira).
Antecedentes:	Por presencia de lluvias en la tarde del viernes 28/04/2023, se produjo el desbordamiento de la quebrada del sector ocasionando daños a viviendas y vehículos que se encontraban estacionados y fueron arrastrados por el sedimento originado por dicho desbordamiento, adicional se reportó el cierre temporal de una vía de tercer orden. GAD Cantonal de Puyango se declaró en situación de emergencia el 29/04/2023 para coordinar acciones oportunas con las entidades de respuesta y poder dar una rápida atención al evento por inundación
Situación actual:	Las familias afectadas continúan habitando sus viviendas. El tramo que conduce hacia Añalcal - Caucho continúa cerrada debido al socavamiento presentado y el tramo que conduce hacia La Bocana se encuentra habilitada
Afectaciones:	- 20 viviendas destruidas

Secretaría de Gestión de Riesgos

Dirección: CIS ECU 9-1-1, Av. Samborondón, Km 0,5
 Código postal: 092302 / Samborondón-Ecuador
 Teléfono: +593-4-259 3500
 www.gestionderiesgos.gob.ec

Reporte de monitoreo de amenazas y eventos peligrosos – No 0335

Fecha y Hora de actualización: sábado, 17 de junio de 2023 – 10:50:10 / Página 17 de 25

	- 29 viviendas afectadas - 18 familias damnificadas conformadas por 53 personas permanecen en casa de familia acogiente - 60 familias 300 personas afectadas. - 19 bienes privados destruidos. (10 carros arrastrados y 9 motocicletas) - 30 metros de vía afectada. - 25 hectáreas de cultivos de maíz afectados
Acciones de respuesta:	SGR realizó el levantamiento de información y la entrega de Asistencia Humanitaria. GAD Provincial de Loja (VIALSUR E.P.) y GAD Cantonal de Puyango continúan realizando trabajos de habilitación vial.
Fuentes de información:	SGR CZ7 Unidad de Monitoreo Loja - Zamora Chinchipe/GAD Cantonal Puyango.



Inundación

Localización:	Loja/Zapotillo/varias Parroquias (Cazaderos, Mangahurco, Bolaspamba y Paletillas).
Antecedentes:	El 17/04/2023 por lluvias suscitadas en días anteriores se produjo el desbordamiento de varias quebradas: (Cazaderos, Mangahurco, El Guabo y quebrada Paletillas); causando afectaciones en viviendas, cultivos, vías, bienes privados en varias parroquias del cantón; en la Parroquia Cazaderos existe el riesgo de perder 30 mil plantas de tomate y en la Parroquia Bolaspamba existen 10 viviendas con riesgo de colapsar; así mismo COE Cantonal con fecha 17 de abril del 2023, sugirió al GAD Cantonal de Zapotillo se declare la situación de emergencia al cantón Zapotillo.
Situación actual:	La familia damnificada permanecerá de manera indefinida en casa de familia acogiente Vía de segundo orden habilitada al tránsito vehicular
Afectaciones:	Parroquia Cazaderos: - 120 hectáreas de cultivo de maíz perdido - 2 bienes privados destruidos (equipos de bombeo e instalaciones de riego, en fase de levantamiento de información) - 1 vivienda destruida - 37 familias damnificadas conformadas por 118 integrantes - 36 familias afectadas conformadas por 94 integrantes Parroquia Mangahurco: - 70 hectáreas de cultivo de maíz perdido - 2 bienes privados destruidos (equipos de bombeo e instalaciones de riego, en fase de levantamiento de información) - 50 familias afectadas - 1 vía de segundo orden cerrada (Y de Mangahurco a Cazaderos) Parroquia Bolaspamba: -10 familias conformadas por 35 personas afectadas -1 familia damnificada conformada por 4 personas -3 viviendas afectadas (Sector El Guabo) -7 viviendas afectadas (Sector Chaquino) -1 vivienda destruida (Sector Transito Mangahurquillo) -Vía de segundo orden (habilitada) Parroquia Paletillas: - Pérdida de cultivos en fase de ciclo productivo (En fase de levantamiento de información)
Acciones de respuesta:	UGR Zapotillo conjuntamente con personal técnico de SGR realizó el levantamiento de información. Personal de Gobierno Provincial (VIALSUR), GAD Cantonal y moradores de la parroquia Bolaspamba, realizaron los trabajos de rehabilitación vial. SGR coordinó la atención del evento y realiza constante monitoreo.
Fuentes de información:	SGR CZ7 Unidad de Monitoreo Loja - Zamora Chinchipe/UGR Zapotillo/GAD-P (VIALSUR).

3. Monitoreo de estado de vías afectadas por eventos peligrosos

VÍAS DE PRIMER ORDEN:

08 vías de primer orden cerradas

No.	Provincia	Cantón	Parroquia	Sector/Vía	Evento Peligroso	Afectación (metros lineales)	Fecha del evento	Vías alternas
1	Morona Santiago	Morona	Macas	Tramo puente sobre el río Upano-puente sobre el río Copueno	INUNDACIÓN	270	15/06/2023	Sevilla - Seipa - Sucúa.
2	Guayas	Pedro Carbo	Sabanilla	Recinto Villao	SOCAVAMIENTO	55	11/05/2023	Ninguna
3	Pichincha	Puerto Quito	Puerto Quito	Puente que limita entre Pichincha y Esmeraldas, Los Bancos [E28]	COLAPSO ESTRUCTURAL	--	18/03/2023	Quito, Alóag - Unión del Toachi - Santo Domingo.

Secretaría de Gestión de Riesgos

Dirección: CIS ECU 9-1-1, Av. Samborondón, Km 0,5
 Código postal: 092302 / Samborondón-Ecuador
 Teléfono: +593-4-259 3500
 www.gestionderiesgos.gob.ec



Reporte de monitoreo de amenazas y eventos peligrosos – No 0335

Fecha y Hora de actualización: sábado, 17 de junio de 2023 - 10:50:10 / Página 18 de 25

No.	Provincia	Cantón	Parroquia	Sector/Vía	Evento Peligroso	Afectación (metros lineales)	Fecha del evento	Vías alternas
								•Puerto Quito-La Sexta –Quinindé ----- Calacalf-Los Bancos-Las Mercedes-Santo Domingo
4	Los Ríos	Montalvo	Montalvo	Vía Rcto. La Estrella Rcto. La Vitalia de 1er orden – Pisagua Alto - La Constancia	SOCAVAMIENTO	--	11/03/2023	Ninguna
5	Napo	Chaco	Gonzalo Díaz de Pineda	Puente sobre el río Marker, vía E45 San Luis -El Reventador	COLAPSO ESTRUCTURAL	--	22/02/2023	El Reventador-Lago Agrio-El Coca-Loreto -Y de Narupa-Y de Baeza-Quito o viceversa.
6	Manabí	Manta	San Lorenzo	Ruta del Spondiylus San Lorenzo - Santa Rosa [E15]	OLEAJE	1200	24/01/2023	Ninguna
7	Chimborazo	Alausí	Alausí, Cabecera Cantonal	Casual, vía Guamote – Alausí [E-35].	HUNDIMIENTO	1120	09/12/2022	- Vehículos livianos: Alausí - García Moreno - Guamote - Vehículos pesados: Zhud - El Triunfo - Cumandá - Pallatanga - Riobamba
8	Napo	El Chaco	Gonzalo Díaz De Pineda (El Bombón)	San Rafael, Piedra Fina, San Luis, San Carlos, Vía Y de Baeza-Lago Agrio [E45]	SOCAVAMIENTO	1040	02/02/2020	Lago Agrio – Coca – Y de Narupa – Tena – Ambato – Quito

50 vías de primer orden parcialmente habilitadas

No.	Provincia	Cantón	Parroquia	Sector/Vía	Evento Peligroso	Afectación (metros lineales)	Fecha del evento	Vías alternas
1	Napo	Archidona	Cotundo	Vía Y de Narupa-Archidona [E45].	DESLIZAMIENTO	--	15/05/2023	Ninguna
2	Esmeraldas	Atacames	Tonchigüe	Recinto El Aguacate	SOCAVAMIENTO	--	04/06/2023	Ninguna
3	Pichincha	San Miguel de los Bancos	Mindo	pasando la Y de Mindo	DESLIZAMIENTO	--	02/06/2023	Ninguna
4	Azuay	Pucará	Pucará	km 74, vía Cuenca-Girón -Pasaje [E-59]	DESLIZAMIENTO	30	01/06/2023	Ninguna
5	Morona Santiago	Santiago	Copal	Partidero, La Libertad, Baden, vía Guarumales-Méndez [E40]	DESLIZAMIENTO	190	28/05/2023	Ninguna
6	Azuay	Pucará	Pucará	km 96, vía Cuenca-Girón -Pasaje [E-59]	DESLIZAMIENTO	40	27/05/2023	Ninguna
7	Azuay	Sevilla de Oro	Amaluza	Sopladora, vía Paute-Guarumales-Méndez [E-40]	DESLIZAMIENTO	50	26/05/2023	Ninguna
8	Bolívar	Echeandía	Cabecera cantonal	La Dolorosa, vía Guanujo-Echeandía [E494]	DESLIZAMIENTO	300	25/05/2023	Ninguna
9	Azuay	Pucará	Pucará	Vivar, km 117 vía Cuenca-Girón -Pasaje [E-59]	SOCAVAMIENTO	20	25/05/2023	Ninguna
10	Napo	Archidona	Hatun Sumaku	Comunidad Wamani, vía a Loreto-Coca (Narupa) Archidona [E45].	DESLIZAMIENTO	--	23/05/2023	Ninguna
11	Azuay	Pucará	Pucará	km 111, vía Cuenca-Girón -Pasaje [E-59]	DESLIZAMIENTO	30	22/05/2023	Ninguna
12	Orellana	Loreto	San Vicente de Huaticocha	Límite provincial Napo-Orellana, Pasohurco, vía Loreto – Y de Narupa [E20-E45A]	DESLIZAMIENTO	--	12/05/2023	Ninguna

Secretaría de Gestión de Riesgos

Dirección: CIS ECU 9-1-1, Av. Samborondón, Km 0,5
 Código postal: 092302 / Samborondón-Ecuador
 Teléfono: +593-4-259 3500
 www.gestionderiesgos.gob.ec

Reporte de monitoreo de amenazas y eventos peligrosos – No 0335

Fecha y Hora de actualización: sábado, 17 de junio de 2023 - 10:50:10 / Página 19 de 25

No.	Provincia	Cantón	Parroquia	Sector/Vía	Evento Peligroso	Afectación (metros lineales)	Fecha del evento	Vías alternas
13	Napo	Archidona	Cotundo	km 24, Km 26, vía Y de Narupa - Y de Baeza [E20-E45A].	DESLIZAMIENTO	250	09/05/2023	Km vía parcialmente habilitada
14	Azuay	Cuenca	Molleturo	km 90, vía Cuenca-Molleturo-Naranjal [E-582]	DESLIZAMIENTO	40	27/04/2023	Ninguna
15	El Oro	Balsas	Balsas	Km4, vía Balsas – Saracay [E-50]	DESLIZAMIENTO	15	26/04/2023	Ninguna
17	Bolívar	Chillanes	Chillanes	Varios sectores: a la altura de la hacienda de San Juan de Azapi, Vista Alegre, San Francisco de Azapi, vía Chillanes-Bucay [E495]	DESLIZAMIENTO	300	22/04/2023	Ninguna
19	Orellana	Francisco de Orellana	El Dorado	Km 13, vía Coca – Dayuma [E45A]	DESLIZAMIENTO	--	20/04/2023	Ninguna
20	Loja	Célica	Sabanilla	Cabuyo, vía Redondel de la Aduana a Pindal – Troncal de la Costa [E25]	DESLIZAMIENTO	50	14/04/2023	Ninguna
21	Los Ríos	Montalvo	La Esmeralda	La Guayaba – río La Esmeralda	SOCAVAMIENTO	60	05/04/2023	Ninguna
22	Azuay	Cuenca	Molleturo	km 92, vía Cuenca-Molleturo-Naranjal [E-582]	DESLIZAMIENTO	--	05/04/2023	Ninguna
23	Azuay	Cuenca	Molleturo	km 91, vía Cuenca-Molleturo-Naranjal [E-582]	DESLIZAMIENTO	--	04/04/2023	Ninguna
24	Santo Domingo de los Tsáchilas	Santo Domingo	Abraham Calazacón	Coop. Modelo Av. Los Colonos, calle Río Verde, Junto al UPC.	INUNDACIÓN	30	01/04/2023	Ninguna
25	Azuay	Cuenca	Molleturo	km 64, vía Cuenca-Molleturo-Naranjal [E-582]	DESLIZAMIENTO	--	28/03/2023	Ninguna
26	Loja	Las Lajas	La Victoria	El Tigre, Vía El Tigre – Puyango [E-25]	DESLIZAMIENTO	8	26/03/2023	Ninguna
27	Azuay	Cuenca	Molleturo	km 92-96-97-98, vía Cuenca-Molleturo-Naranjal [E-582]	DESLIZAMIENTO	80	18/03/2023	Ninguna
28	Pichincha	Quito	Pifo	10 minutos Virgen de Papallacta, vía Papallacta – Baeza [E20]	DESLIZAMIENTO	--	14/03/2023	Ninguna
29	Loja	Chaguarpamba	Santa Rufina	Salida de Santa Rufina hacia, vía a la costa [E50]	DESLIZAMIENTO	30	11/03/2023	Ninguna
30	El Oro	Arenillas	Arenillas	Vía Arenillas – Las Lajas [E25]	DESLIZAMIENTO	10	10/03/2023	Ninguna
31	Bolívar	San Miguel	San Miguel	El Calzado-Abs.27+800, vía San Miguel-Balzapamba [E 491]	DESLIZAMIENTO	100	23/02/2023	Ninguna
32	Azuay	Sevilla de Oro	Palmas	Km 61, vía Paute Guarumales Méndez [E-40]	SOCAVAMIENTO	35	30/08/2022	Ninguna
33	Manabí	Sucre	Leonidas Plaza	Km 19, San Agustín-Tosagua [E-383]	SUBSIDENCIA	150	14/08/2022	Ninguna
34	Morona Santiago	Sucúa	Asunción	Sector paso Carreño [E45]	SOCAVAMIENTO	5	18/05/2022	Ninguna
35	Azuay	Pucará	Pucará	Km 23-Deuta, Vía Minas-Tablón-Pucará	HUNDIMIENTO	100	09/03/2022	Ninguna
36	Azuay	Girón	Girón	km 39+500, vía Cuenca-Girón-Pasaje [E-59]	HUNDIMIENTO	80	04/03/2022	Ninguna
37	Pichincha	Mejía	Manuel Cornejo A.	km 38 + 600, vía Alóag – Unión del Toachi [E20]	HUNDIMIENTO	15	25/02/2022	Ninguna
38	Esmeraldas	Quinindé	Rosa zarate	Km 68 Los Vergeles, vía Esmeraldas – Quinindé [E20]	HUNDIMIENTO	40	08/02/2022	Ninguna

Secretaría de Gestión de Riesgos

Dirección: CIS ECU 9-1-1, Av. Samborondón, Km 0,5
 Código postal: 092302 / Samborondón-Ecuador
 Teléfono: +593-4-259 3500
 www.gestionderiesgos.gob.ec

Reporte de monitoreo de amenazas y eventos peligrosos – No 0335

Fecha y Hora de actualización: sábado, 17 de junio de 2023 - 10:50:10 / Página 20 de 25

No.	Provincia	Cantón	Parroquia	Sector/Vía	Evento Peligroso	Afectación (metros lineales)	Fecha del evento	Vías alternas
39	Cotopaxi	Pujilí	Tingo	Siete Ríos, El Estado y Macuchi.	INUNDACIÓN	35	30/01/2022	Ninguna
40	Cotopaxi	Pujilí	Tingo	Negrillo Km 100, vía Latacunga - La Maná [E-30]	INUNDACIÓN	40	30/01/2022	Ninguna
41	Cotopaxi	Pujilí	Pilaló	Caserío Pilaló, Tinieblas, Km 94, vía Pujilí - La Mana [E30].	DESPLAZAMIENTO	2000	29/01/2022	Ninguna
42	Imbabura	Ibarra	Carolina	San Jerónimo; vía Salinas - Lita [E 10]	DESPLAZAMIENTO	225	22/12/2021	1.- Ruta desde la E10 Guallupe - San Juan de Lachas (Carchi) - por la E 182 Gualchan - Chical - Maldonado - Tulcán - Ibarra 2.- Para vehículos livianos, E10 desde San Jerónimo - Buenos Aires - Cahuasqui - Tumbabiro.
43	Cañar	Cañar	Ingapirca	Vía El tambo - Ingapirca - Honorato Vásquez km 8+100, km 15.	DESPLAZAMIENTO	100	24/11/2021	Ninguna
44	Orellana	Francisco de Orellana	El Dorado	Km 21 y km 28, vía el Coca - Dayuma [E45A]	HUNDIMIENTO	150	19/06/2021	Ninguna
45	Morona Santiago	Morona	Macas, cabecera cantonal y capital provincial	Vía Macas-Puyo [E45], tramo puente sobre el río Copueno-puente sobre el río Upano	SOCAVAMIENTO	180	16/05/2021	Ninguna
45	Esmeraldas	Esmeraldas	5 De Agosto	El Cabezón (desvío Tachina)	SOCAVAMIENTO	150	10/03/2021	Ninguna
46	Morona Santiago	Tiwintza	Santiago, cabecera cantonal	Yapapas, vía Entronque a Santiago de Méndez - Santiago [E40]	SOCAVAMIENTO	50	21/08/2020	Ninguna
47	Morona Santiago	Morona	Macas, cabecera cantonal y capital provincial	Puente sobre el río Upano, vía Macas-Puyo-[E45]	SOCAVAMIENTO	57	21/06/2020	Ninguna
48	Morona Santiago	Tiwintza	Santiago, cabecera cantonal	Palomino km 68, vía Santiago-San José de Morona [E40]	DESPLAZAMIENTO	70	16/05/2020	Ninguna
49	Morona Santiago	Tiwintza	Santiago, cabecera cantonal	Km 75, Yapapas, vía Entronque a Santiago de Méndez - Santiago [E40]	DESPLAZAMIENTO	70	16/05/2020	Ninguna
50	Morona Santiago	Tiwintza	San José de Morona	Shaime, vía Santiago -San José de Morona [E40]	COLAPSO ESTRUCTURAL	170	13/05/2020	Ninguna

VÍAS DE SEGUNDO ORDEN

07 vías de segundo orden cerradas

No.	Provincia	Cantón	Parroquia	Sector/Vía	Evento Peligroso	Afectación (metros lineales)	Fecha del evento	Vías alternas
1	Manabí	Jama	Jama	Sitio El Colorado, vía a El Colorado Arriba vía a Convento	ALUVIÓN	--	29/03/2023	Ninguna
2	El Oro	Atahualpa	Paccha	Km 37, vía Paccha - Pasaje [E-585]	DESPLAZAMIENTO	--	24/03/2023	Ninguna
3	Loja	Loja	Gualel	San Francisco, vía Gualel- Chuquiribamba.	SOCAVAMIENTO	--	15/03/2023	Ninguna
4	Pichincha	Mejía	Tambillo	Barrio la Joya	COLAPSO ESTRUCTURAL	30	17/04/2022	Ninguna
5	Pichincha	Quito	Conocoto	Calles Hermano Miguel y Panzaleo, cruce de vías.	SOCAVAMIENTO	30	28/02/2022	Ninguna
6	Imbabura	Pimampiro	Pimampiro, Cabecera Cantonal	San José de Aloburo	DESPLAZAMIENTO	500	09/11/2021	Vía Mariano Acosta
7	Guayas	Colimes	Colimes, Cabecera Cantonal	Av. Principal entrada de Colimes	COLAPSO ESTRUCTURAL	50130,5	23/04/2020	Palestina - San Jacinto- Colimes

Secretaría de Gestión de Riesgos

Dirección: CIS ECU 9-1-1, Av. Samborondón, Km 0,5
Código postal: 092302 / Samborondón-Ecuador
Teléfono: +593-4-259 3500
www.gestionderiesgos.gob.ec

Reporte de monitoreo de amenazas y eventos peligrosos – No 0335

Fecha y Hora de actualización: sábado, 17 de junio de 2023 – 10:50:10 / Página 21 de 25

22 vías de segundo orden parcialmente habilitadas

No.	Provincia	Cantón	Parroquia	Sector/Vía	Evento Peligroso	Afectación (metros lineales)	Fecha del evento	Vías alternas
1	Morona Santiago	Morona	Alshi (cabecera en 9 de Octubre)	Km 76, vía Macas-Riobamba [E46]	DESLIZAMIENTO	50	16/06/2023	Ninguna
2	Morona Santiago	Limón Indanza	General Leonidas Plaza	Loma de San Vicente, vía Gualaceo-Limón	DESLIZAMIENTO	20	15/06/2023	Ninguna
3	Manabí	Santa Ana	Honorato Vázquez	Comunidad las Mercedes	DESLIZAMIENTO	1000	06/06/2023	Ninguna
4	Esmeraldas	Quinindé	Malimpia	Unión Manabita, vía Lomas del Perú, vía El Mirador, vía Maracayairo	DESLIZAMIENTO	300	14/05/2023	Ninguna
5	Morona Santiago	Morona	General Proaño	Kilómetro 105, vía Macas-Riobamba [E465]	DESLIZAMIENTO	15	12/05/2023	Ninguna
6	Manabí	Paján	Campuzano	Estero Ciego	HUNDIMIENTO	250	09/05/2023	Ninguna
7	Chimborazo	Alausí	Multitud	Varios Sectores, vía Pallatanga-Cumandá [E-487].	HUNDIMIENTO	100	09/05/2023	Ninguna
8	El Oro	Zaruma	Muluncay	Vía Zaruma - Atahualpa [E585].	DESLIZAMIENTO	8	27/04/2023	Ninguna
9	Imbabura	Ibarra	Caranqui	Guayaquil de Caranqui	SOCVAMIENTO	20	23/04/2023	Ninguna
10	El Oro	Piñas	Piedras	El Recuerdo, vía Saracay - Piedras.	SOCVAMIENTO	5	13/04/2023	Ninguna
11	Imbabura	Ibarra	Angochagua	El Cunro, vía Ibarra - Zuleta.	ALUVIÓN	70	07/04/2023	Ninguna
12	Pichincha	Quito	El Condado	La Roldós, calle Rumihurco vía a Chichahuico	SOCVAMIENTO	--	19/03/2023	Ninguna
13	Los Ríos	Quinsaloma	Quinsaloma	Rcto. San Gabriel - Rcto. San Vicente - Rcto. Oro Verde - Río Calope	INUNDACIÓN	72	18/03/2023	Ninguna
14	El Oro	Santa Rosa	Victoria	Km 18, vía Buenavista - San Juan de Cerro Azul [E-585]	ALUVION	150	08/03/2023	Ninguna
15	El Oro	Atahualpa	Paccha	Km 47, vía Paccha - Pasaje [E-585]	DESLIZAMIENTO	25	06/03/2023	Ninguna
16	Chimborazo	Pallatanga	Pallatanga	Caserío Guapo, vía Colta -Pallatanga [E-487]	ALUVIÓN	40	21/02/2023	Riobamba - Guaranda - Babahoyo - Guayaquil
17	Pichincha	Quito	San Antonio	Monjas y Chaguar	COLAPSO ESTRUCTURAL	15	7/05/2022	Ninguna
18	Pichincha	Mejía	Tambillo	El Murco - Pasando la escuela Carlos Freire Larrea.	INUNDACIÓN	--	11/04/2022	Ninguna
19	Azuay	Pucara	Pucara	km 23-Deuta, Vía Minas-Tablón-Pucará	HUNDIMIENTO	100	09/03/2022	Ninguna
20	Azuay	Girón	Girón	Bellavista, vía Girón Santa Teresita	COLAPSO ESTRUCTURAL	20	06/03/2022	Ninguna
21	El Oro	Zaruma	Malvas	Km 75, vía malvas - Zaruma [E-585]	DESLIZAMIENTO	20	03/03/2022	Ninguna
22	Orellana	Francisco de Orellana	San José de Guayusa	15 km, vía a la Comunidad Sardinas.	SOCVAMIENTO	80	20/07/2021	Ninguna

VÍAS DE TERCER ORDEN:

29 vías de tercer orden cerradas

No.	Provincia	Cantón	Parroquia	Sector/Vía	Evento Peligroso	Afectación (metros lineales)	Fecha del evento	Vías alternas
1	Esmeraldas	Esmeraldas	Carlos Concha	Recinto Huele	SOCVAMIENTO	---	16/06/2023	Ninguna
2	Orellana	Francisco de Orellana	San José de Guayusa	Vía San José de Guayusa-Lumucha.	SOCVAMIENTO	--	16/06/2023	Ninguna
3	Napo	Tena	Puerto Misahuallí	Sector Santa Marta, vía Puerto Misahuallí-Palmeras.	DESLIZAMIENTO	--	05/06/2023	Ninguna
4	Esmeraldas	Esmeraldas	Camarones	Recinto Santa Lucía.	HUNDIMIENTO	--	02/06/2023	Ninguna
5	Morona Santiago	Santiago	Santiago de Méndez, cabecera cantonal	Singuintza, vía Mendez-Singuintza.	DESLIZAMIENTO	--	28/05/2023	Ninguna
6	Chimborazo	Pallatanga	Matriz	Jiménez	COLAPSO ESTRUCTURAL.	--	27/05/2023	Ninguna
7	Esmeraldas	Quinindé	Cube	Tachina, sector Boca Grande.	DESLIZAMIENTO	--	27/05/2023	Ninguna
8	Cotopaxi	Pangua	El Corazón	Mulligua vía El Corazón - Ramón Campaña	DESLIZAMIENTO	80	25/05/2023	Ninguna

Secretaría de Gestión de Riesgos

Dirección: CIS ECU 9-1-1, Av. Samborondón, Km 0,5

Código postal: 092302 / Samborondón-Ecuador

Teléfono: +593-4-259 3500

www.gestionderiesgos.gob.ec



Reporte de monitoreo de amenazas y eventos peligrosos – No 0335

Fecha y Hora de actualización: sábado, 17 de junio de 2023 – 10:50:10 / Página 22 de 25

9	Cotopaxi	Sigchos	Las Pampas	Recinto Las Juntas.	INUNDACIÓN	300	25/05/2023	Ninguna
10	Cotopaxi	Pangua	Morasungo	La Providencia Alta y Baja, vía Libertadores de Sillagua – La Providencia Alta; vía La Providencia Alta – Agua Santa; y Vía La Providencia Baja – San Francisco de Sillagua – Jesús del Gran Poder – Guapara	DESLIZAMIENTO	103	25/05/2023	Ninguna
11	Cotopaxi	Pangua	El Corazón	Vía San Francisco – Chaca.	SOCAVAMIENTO	150	25/05/2023	Ninguna
12	Morona Santiago	Gualaquiza	Gualaquiza, cabecera cantonal	San Luis, vía Gualaquiza- San Luis de Yantsas	ALUVIÓN.	30	23/05/2023	Ninguna
13	Azuay	Cuenca	Molleturo	Estero Piedra	DESLIZAMIENTO	--	23/05/2023	Ninguna
14	Loja	Puyango	El Limo	Añalcal - Caucho	SOCAVAMIENTO	30	28/04/2023	Ninguna
15	Imbabura	Otavalo	Selva Alegre	San Luis, vía Selva Alegre - San Luis.	SOCAVAMIENTO	20	26/04/2023	Ninguna
16	Los Ríos	Urdaneta	Ricaurte	Rcto. Barranco hacia Rcto. Salampe - río Catarama	SOCAVAMIENTO	300	23/04/2023	Ninguna
17	Cañar	Deleg	Deleg	Sector Camal Municipal	SOCAVAMIENTO	--	21/04/2023	Ninguna
18	Morona Santiago	Limón Indanza	San Antonio (cabecera en San Antonio Centro)	San Salvador, Mayapis, Serembo, El Cisne, 12 de Febrero	DESLIZAMIENTO	2000	17/04/2023	Ninguna
19	Guayas	Alfredo Baquerizo Moreno (Jujan)	Cabecera Cantonal	Recinto El Tránsito	SOCAVAMIENTO	60	06/04/2023	Ninguna
20	Bolívar	Guaranda	San Luis de Pambil	Varios sectores; María Aurora, Rosa Elvira – vía a las Comunidades de San Luis de Pambil.	COLAPSO ESTRUCTURAL	28	24/03/2023	Ninguna
21	Los Ríos	Babahoyo	La Unión	La Valdivia - río Clementina	INUNDACIÓN	30	08/03/2023	Ninguna
22	Los Ríos	Montalvo	Montalvo	La Estrella – Cda. Felipe Abud - río Cristal	SOCAVAMIENTO	800	08/03/2023	Ninguna
23	Tungurahua	Quero	Quero	San Antonio de Hipologuito, vía Quero - San Antonio	SOCAVAMIENTO	30	26/06/2022	Ninguna
24	Pichincha	Quito	Conocoto	Montserrat, calles Juan Bautista Aguirre y Juan Hernando Dávila	SOCAVAMIENTO	--	12/06/2022	Ninguna
25	Pichincha	Mejía	Tambillo	Ushco, vía Tambillo – Panamericana Sur	INUNDACIÓN	20	10/04/2022	Ninguna
26	Pichincha	Mejía	Manuel Cornejo Astorga (Tandapi)	Vía de ingreso a las Comunidades Peñas Blancas, El Paraíso, El Mirador y San Francisco.	DESLIZAMIENTO	140	08/02/2022	Ninguna
27	Morona Santiago	Morona	Sinaí	Playas de San Luis, vía Santa María Tunants-Playas de San Luis-Quinta Cooperativa	INUNDACIÓN	3884	02/05/2021	Ninguna
28	Azuay	Cuenca	Nulti	Pasto Romero, vía al centro Parroquial	DESLIZAMIENTO	--	16/04/2021	Ninguna
29	Chimborazo	Chunchi	Chunchi, cabecera cantonal	Armenia	DESLIZAMIENTO	955.9	20/01/2021	Ninguna

13 vías de tercer orden parcialmente habilitadas.

No.	Provincia	Cantón	Parroquia	Sector/Vía	Evento Peligroso	Afectación (metros lineales)	Fecha del evento	Vías alternas
1	Esmeraldas	Esmeraldas	Carlos Concha	Recinto Huele	SOCAVAMIENTO	--	16/06/2023	Ninguna
	Esmeraldas	Quinindé	La Unión	San Vicente de Mache, vía playa del Muerto.	SOCAVAMIENTO	--	13/06/2023	Ninguna
2	Esmeraldas	Eloy Alfaro	Borbón	vía San Pedro - Anchayacu	DESLIZAMIENTO	--	02/06/2023	Ninguna
3	Esmeraldas	Muisne	Galera	Estero de Plátano.	DESLIZAMIENTO	--	28/05/2023	Ninguna
4	Azuay	Pucará	Pucará	Chilcaplaya	SOCAVAMIENTO	--	24/05/2023	Ninguna
5	Carchi	Tulcán	González Suárez	Ciudadela Padre Carlos de la Vega, calle Manuel Machado y Adolfo Becker.	DESLIZAMIENTO	20	16/05/2023	Ninguna
6	Esmeraldas	Quinindé	Malimpia	Valle del Sade	HUNDIMIENTO	--	14/05/2023	Ninguna
7	Esmeraldas	Quinindé	La Unión	El Tambo	HUNDIMIENTO	--	14/05/2023	Ninguna
8	Imbabura	Cotacachi	Peñaherrera	Villa flora	HUNDIMIENTO	30	05/05/2023	Ninguna
9	El Oro/Piñas	Moromoro	El Palto	Vía El Palto – La Libertad	SOCAVAMIENTO	8	04/05/2023	Ninguna

Secretaría de Gestión de Riesgos

Dirección: CIS ECU 9-1-1, Av. Samborondón, Km 0,5
Código postal: 092302 / Samborondón-Ecuador
Teléfono: +593-4-259 3500
www.gestionderiesgos.gob.ec

Reporte de monitoreo de amenazas y eventos peligrosos – No 0335

Fecha y Hora de actualización: sábado, 17 de junio de 2023 – 10:50:10 / Página 23 de 25

10	Cotopaxi	Pangua	Ramón Campaña La Estrella	Miligua, vía Ramón Campaña – El Corazón	DESLIZAMIENTO	50	12/03/2023	Ninguna
11	Azuay	Pucará	Pucará	km 16+500, Vía Minas-Tablón-Pucará	DESLIZAMIENTO	50	19/04/2022	Ninguna
12	Morona Santiago	Morona	Sevilla Don Bosco	Santa Rosa	INUNDACIÓN	30	21/06/2020	Ninguna
13	Morona Santiago	San Juan Bosco	Santiago de Pananza	Varios Sectores	DESLIZAMIENTO	860	02/04/2020	Ninguna

4. Declaratorias emitidas por el SGR (vigentes en orden cronológico)

Evento peligroso	Nivel de alerta	Fecha de vigencia	Documento
 <p>Declaratoria de ALERTA AMARILLA Movimientos en masa en La Vainilla y La Laguna Parroquia: Honorato Vásquez, Cantón: Santa Ana, Provincia: Manabí.</p>	Amarilla	23/05/2023	Resolución No. SGR-169-2023
 <p>Declaratoria de ALERTA AMARILLA Fenómeno El Niño: Oscilación del Sur (ENOS), en los territorios ubicados a una altitud igual y menor a 1500 msnm, que comprende 17 provincias, 143 cantones, y 489 parroquias</p>	Amarilla	15/05/2023	Resolución No. SGR-156-2023
 <p>Declaratoria de ALERTA AMARILLA Fenómeno El Niño: Oscilación del Sur (ENOS), en los territorios ubicados a una altitud igual y menor a 1500 msnm, que comprende 17 provincias, 143 cantones, y 489 parroquias</p>	Amarilla	15/05/2023	Resolución No. SGR-156-2023
 <p>Declaratoria de Cambio de ALERTA AMARILLA por movimientos en masa al área de 11,50 hectáreas en el sector Astillero, de la parroquia Bahía de Caráquez, cantón Sucre, provincia de Manabí; considerando que las condiciones y parámetros indican que puede presentarse un evento que produzca afectaciones en la población e infraestructura.</p>	Amarilla	10/04/2023	Resolución No. SGR-110-2023
 <p>Declaratoria de Cambio de ALERTA AMARILLA a NARANJA por incremento de amenaza de movimientos en masa al polígono identificado como susceptible a movimientos en masa en las comunidades Aypug, Casual y los barrios: La Esperanza, Control Norte, Nueva Alausí, Pircapamba y Bua.</p>	Naranja	10/04/2023	Resolución No. SGR-111-2023
 <p>Declaratoria del estado de ALERTA NARANJA por movimientos en masa al área de 152,22 hectáreas que comprende los sectores: Namza Chico, Pasán, Quebrada La Ninfa, UE Eloy Alfaro y Puente Chachán, de la parroquia Huigra, cantón Alausí, provincia de Chimborazo</p>	Naranja	09/04/2023	Resolución No. SGR 106-023
 <p>Declaratoria del estado de ALERTA NARANJA por incremento de amenaza de movimientos en masa al polígono identificado como susceptible a movimientos en masa el cual tiene un área de 442,62 hectáreas que se extiende sobre la comunidad La Cría - Cantón: Santa Isabel, Provincia: Azuay.</p>	Naranja	06/04/2023	Resolución No. SGR-104-2023

Secretaría de Gestión de Riesgos

Dirección: CIS ECU 9-1-1, Av. Samborondón, Km 0,5
 Código postal: 092302 / Samborondón-Ecuador
 Teléfono: +593-4-259 3500
www.gestionderiesgos.gob.ec

Reporte de monitoreo de amenazas y eventos peligrosos – No 0335

Fecha y Hora de actualización: sábado, 17 de junio de 2023 – 10:50:10 / Página 24 de 25







	Declaratoria del estado de ALERTA NARANJA por movimientos en masa, el área de influencia equivalente a 53132.993 m ² , ubicada en la ciudadela El Fátima, parroquia Francisco Pacheco, del cantón Portoviejo, Provincia de Manabí, debido a que la materialización del evento peligroso por movimientos en masa es inminente, lo que afectaría a la población.	Naranja	03/04/2023	Resolución No. SGR-099-2023
	Declaratoria del estado de ALERTA AMARILLA por incremento de amenaza de movimientos en masa al polígono identificado como susceptible a movimientos en masa con un área de 330.56 hectáreas pertenecientes al sector Cuchucún, el cual comprende las comunidades: Quilloac, Cruz Loma y Cuchucún. Cantón: Cañar, Provincia: Cañar.	Amarilla	31/03/2023	Resolución No. SGR-091-2023
	Incremento Actividad Volcánica Cotopaxi	Amarilla	22/10/2022	Resolución No. SGR-0311-2022
	Declaratoria del estado de ALERTA AMARILLA por deslizamiento en La Armenia, Chunchi, provincia de Chimborazo.	Amarilla	15/07/2022	Resolución No. SGR-182-2022
	Movimiento en masa barrios Rosas, Bellavista, Tamboloma y Rosario de la parroquia Nabón, cantón Nabón, provincia de Azuay	Naranja	23/11/2021	Resolución No. SGR-171-2021
	Socavamiento por la erosión del río Coca y sus afluentes -Cantón: El Chaco, Provincia: Napo.	Roja	21/05/2021	Resolución No. SGR-058-2021
	Actividad Volcánica Sangay: Caída de ceniza Provincia de Chimborazo	Amarilla	16/06/2020	Resolución No. SGR-045-2020
	Aumento de sedimentos volcánicos Río Upano- Parroquias Sinai y Sevilla de Don Bosco, cantón Morona, Morona Santiago	Amarilla	05/12/2019	Resolución No. SGR-140-2019
	Incendios Forestales Imbabura, Carchi, Pichincha, Chimborazo, Guayas, El Oro y Loja	Amarilla	19/09/2019	Resolución No. SGR-111-2019
	Incremento de lluvias e inundaciones Guayas, El Oro, Sto. Domingo, Esmeraldas, Manabí y Los Ríos y Bolívar, cantón Chillanes, San José del Tambo.	Amarilla	16/07/2019	Resolución No. SGR-066-2019
	Fenómeno El Niño (ENOS) Provincias del Litoral e Insular	Amarilla	10/01/2019	Resolución No. SGR-005-2019
	Deslizamiento San José de Alluriquín, Santo Domingo de Los Tsáchilas	Amarilla	17/10/2018	Resolución No. SGR-006-2018
	Incremento Actividad Volcánica del Sierra Negra, Galápagos	Amarilla	16/01/2018	Resolución No. SGR-009-2018
	Deslizamiento Sector las Juanitas, Quinindé, Esmeraldas	Naranja	12/05/2016	Resolución No. SGR-060-2016

Secretaría de Gestión de Riesgos

Dirección: CIS ECU 9-1-1, Av. Samborondón, Km 0,5
 Código postal: 092302 / Samborondón-Ecuador
 Teléfono: +593-4-259 3500
www.gestionderiesgos.gob.ec

Reporte de monitoreo de amenazas y eventos peligrosos – No 0335

Fecha y Hora de actualización: sábado, 17 de junio de 2023 – 10:50:10 / Página 25 de 25

	Sismo 7,8 Pedernales, Manabí	Roja	17/Abril/2016	Resolución No. SGR-048-2016
	Incremento Actividad Volcánica del Chiles – Cerro Negro, Carchi	Amarilla	01/10/2014	Resolución No. SGR-049-2014
	Deslizamiento San José de Atahualpa, El Oro	Naranja	08/05/2014	Resolución No. SGR-012-2014
	Incremento Actividad Volcánica del Reventador, Napo	Naranja	27/03/2014	Resolución No. SGR-008-2014
Declaratorias de Zonas de Riesgos		Fecha de vigencia		Documento
	Inundaciones Babahoyo, Los Ríos		11/12/2019	Resolución No. SGR-149-2019
	Hundimiento, Zaruma, El Oro		07/03/2017	Resolución No. Sz GR-029-2015

Elaborado por: Juan Carlos Bravo/ Fernando Saltos - Operador Nacional de Turno 24/7 – Sala de Situación y Monitoreo Samborondón.
 Revisado por: Angélica Larrea - Analista Nacional de Turno 24/7 – Sala de Situación y Monitoreo Samborondón.
 Enviado por: Fernando Saltos - Operador Nacional de Turno 24/7 – Sala de Situación y Monitoreo Samborondón.

Secretaría de Gestión de Riesgos

Dirección: CIS ECU 9-1-1, Av. Samborondón, Km 0,5
 Código postal: 092302 / Samborondón-Ecuador
 Teléfono: +593-4-259 3500
www.gestionderiesgos.gob.ec