

Reporte de monitoreo de amenazas y eventos peligrosos – No 0368

Fecha y Hora de actualización: lunes, 03 de julio de 2023 – 20:41:45 / Página 1 de 21

Periodo de Monitoreo:

Desde: 09h00 03/07/2023

Hasta: 21h00 03/07/2023

1. Monitoreo de amenazas naturales y antrópicas

- Amenaza en desarrollo, posible desencadenamiento de eventos peligrosos.
- Amenaza en incremento y probable materialización inminente.
- Amenaza dentro de los parámetros normales.



PELIGRO VOLCÁNICO

Ubicación		Nivel de alerta declarada	Situación actual	Valoración actual
	Volcán Reventador, Napo	NARANJA	18:00 Mediante cámaras se visualiza el volcán nublado, sin novedad.	●
	Volcán Chiles-Cerro Negro, Carchi	AMARILLA	18:30 Mediante cámaras se visualiza el volcán nublado, sin novedad.	●
	Volcán Cotopaxi	AMARILLA	18:00 Mediante cámaras se visualiza el volcán nublado, sin novedad.	●
	Volcán Sierra Negra, Galápagos	AMARILLA	18:30 Mediante cámaras se visualiza el volcán nublado, sin novedad.	●
	Volcán Sangay, Morona Santiago	AMARILLA	18:00 Mediante cámaras se visualiza el volcán nublado, sin novedad.	●



PELIGRO POR INCREMENTO DE CAUDALES DE RÍOS

00 Cuerpos de Agua Desbordados				
Provincia	Cantón	Parroquia	Sector	Nombre del Río
--	--	--	--	--
00 Cuerpos de Agua con tendencia a aumentar de nivel				
Provincia	Cantón	Parroquia	Sector	Nombre del Río
--	--	--	--	--



PELIGRO POR PRESENCIA DE INCENDIOS FORESTALES

02 incendio activo				
Provincia	Cantón	Parroquia	Sector	Afectación (Ha)
Tungurahua	Ambato	Pasa	Caserío Aguaján, ref. Pasando el puente.	---
Loja	Loja	Punzara	La Argelia, detrás del Sindicato de Choferes	10
00 incendios controlados				
Provincia	Cantón	Parroquia	Sector	Afectación (Ha)
--	--	--	--	--

Secretaría de Gestión de Riesgos

Dirección: CIS ECU 9-1-1, Av. Samborondón, Km 0,5
 Código postal: 092302 / Samborondón-Ecuador
 Teléfono: +593-4-259 3500
 www.gestionderiesgos.gob.ec



Reporte de monitoreo de amenazas y eventos peligrosos – No 0368

Fecha y Hora de actualización: lunes, 03 de julio de 2023 – 20:41:45 / Página 2 de 21

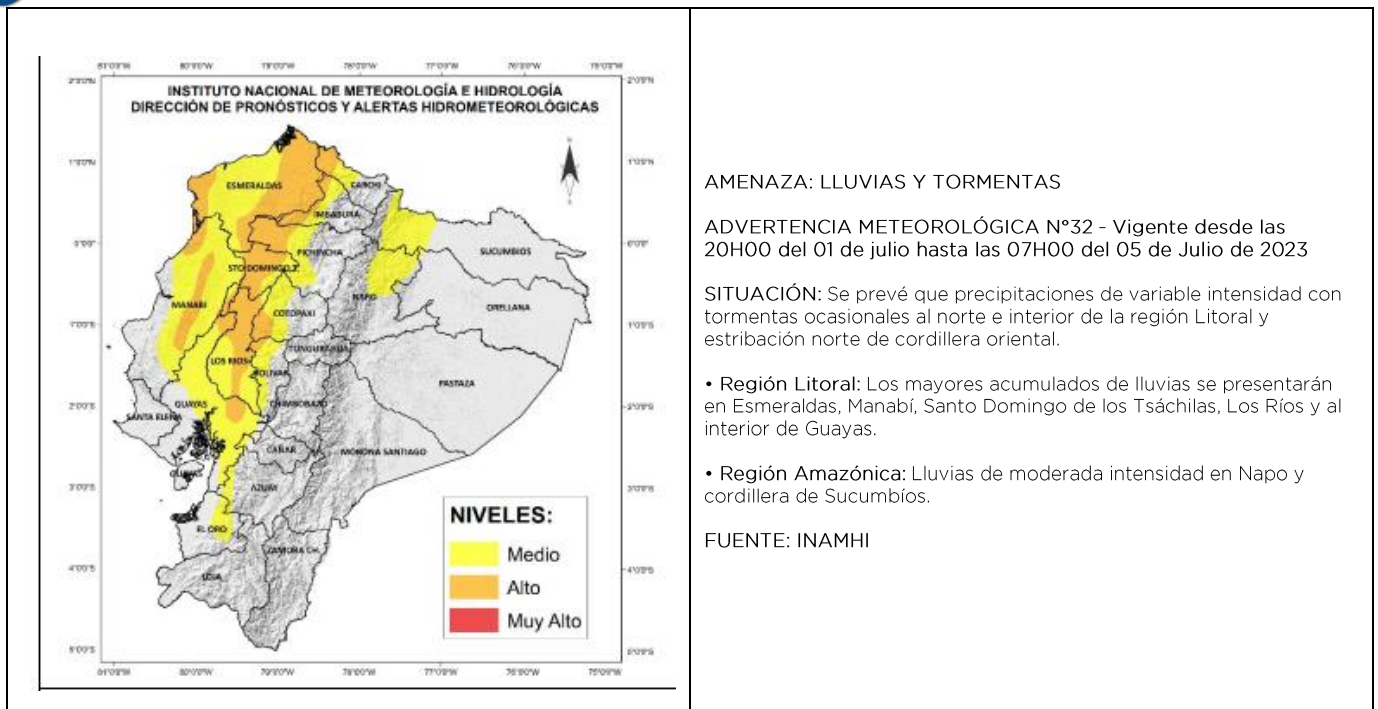


PELIGRO POR APERTURA Y/O COLAPSO DE PRESAS Y REPRESAS

Recurso	Cota mínima	Cota Actual	Cota máxima	Hora de corte	Valoración
Molino, Azuay	1970.00	---	1990.50	---	---
Mazar, Azuay	2138.05	---	2153.45	---	---
Daule Peripa, Guayas	70.00	---	85.00	---	---
Central Baba, Los Ríos	114.00	115.24	117.00	08:31	●
Chongón, Guayas	44.50	---	51.15	---	---
El Azúcar, Santa Elena	40.00	---	45.09	---	---
San Vicente, Santa Elena	50.00	---	57.49	---	---
La Esperanza, Manabí	53.40	---	66.00	---	---
Poza Honda, Manabí	104.29	---	106.50	---	---
Multipropósito Chone, Manabí	48.00	---	68.50	---	---
Agoyán, Tungurahua	1645.00	---	1651.00	---	---
Pucará-Pisayambo, Tungurahua	3541.00	---	3565.00	---	---



SITUACIÓN HIDROMETEOROLÓGICA



Secretaría de Gestión de Riesgos

Dirección: CIS ECU 9-1-1, Av. Samborondón, Km 0,5
 Código postal: 092302 / Samborondón-Ecuador
 Teléfono: +593-4-259 3500
 www.gestionderiesgos.gob.ec



Reporte de monitoreo de amenazas y eventos peligrosos – No 0368

Fecha y Hora de actualización: lunes, 03 de julio de 2023 – 20:41:45 / Página 3 de 21



PELIGRO SÍSMICO

Fecha - Hora Local	Magnitud	Profundidad	Cercano a	Sentido por la población
--	--	--	--	---

2. Monitoreo de eventos peligrosos (emergencias y desastres)

ZONA 1



Sismo

Localización:	Esmeraldas/ Muisne/ Muisne, San Francisco, San Gregorio y Bolívar
Antecedentes:	El 27/06/2023, se suscitó un sismo de magnitud 5.3 con epicentro a 2.75 km de Muisne y con una profundidad de 10km. Personal del municipio de Muisne procedió a evacuar de las instalaciones. Las Unidades Educativas del cantón Muisne activaron sus protocolos de evacuación.
Situación actual:	GAD Cantonal Muisne informa sobre las afectaciones de las parroquias Muisne, San Francisco, San Gregorio y Bolívar. El COE Cantonal Muisne el día 27/06/2023 a las 14:00.
Afectaciones:	Muisne: -Servicio Eléctrico afectado en el sector el Relleno. - 7 Unidades Educativas afectadas. - 1 Centro de salud afectado. - 4 viviendas afectadas. - 3 bienes públicos afectado (municipio y unidad multicompetente de la judicatura). - 1 persona herida San Francisco: -Servicio Eléctrico afectado en el recinto San Francisco (invasión). - 9 viviendas afectadas. San Gregorio: -2 unidades educativas afectadas. Bolívar: -1 unidad educativa afectada. - 1 bien público afectado
Acciones de respuesta:	Jefe Político realiza recorrido en diferentes sectores del cantón. El CZ1 en conjunto con personal técnico se moviliza al cantón Muisne. GAD Muisne continúa informando sobre las afectaciones.
Fuentes de información:	SGR CZ1 Unidad de Monitoreo Esmeraldas/GAD Muisne/ MSP



Inundación

Localización:	Esmeraldas
Antecedentes:	Por fuertes lluvias suscitadas la noche del 03 y la madrugada del 04/06/2023, se produjo el desbordamiento de varios ríos que provocaron inundaciones en 6 cantones de la provincia. En Esmeraldas, desbordamiento de los ríos Tabiazo y Teaone, provocaron las inundaciones en las parroquias Tabiazo, Simón Plata Torres, 05 de Agosto, Vuelta Larga y Esmeraldas; En Atacames, se desbordaron los ríos Súa, Tonchigüe y La Unión, suscitándose inundaciones en varios sectores. El servicio de agua potable fue suspendido debido a fallas en la planta de captación. En Muisne, los ríos Canuto, Matambal y Sucio se desbordaron; las parroquias Muisne y San Gregorio presentaron inundaciones. En Quinindé, parroquias Cube y Viche se suscitaron inundaciones, por el desbordamiento de los ríos Cube, Viche y Blanco.
Situación actual:	Los ríos se encuentran con su caudal normal. 1665 personas de 470 familias afectadas por la inundación se encuentran albergadas en alojamientos temporales. Existen 7 alojamientos temporales activos y 1 desactivado. El COE Provincial, MTTP, GTP; COE Cantonal Esmeraldas, Atacames, Muisne y Quinindé con las MTTC se encuentran activos. Se encuentran activos los siguientes alojamientos temporales: Esmeraldas: U. E Alfonso Quiñonez (306 personas), U. E Camilo Borja (309 personas), U. E Vicente Cueva (424 personas), U. E León Febres Cordero (135 personas), U. E Edilfo Benett (171 personas) y U. E Fausto Molina (130 personas), U.E. 10 de Septiembre (190 personas), U.E. Tabiazo (0). La vía de primer orden del sector El Aguacate se encuentra parcialmente habilitada.
Afectaciones:	Esmeraldas:

Secretaría de Gestión de Riesgos

Dirección: CIS ECU 9-1-1, Av. Samborondón, Km 0,5
Código postal: 092302 / Samborondón-Ecuador
Teléfono: +593-4-259 3500
www.gestionderiesgos.gob.ec

Reporte de monitoreo de amenazas y eventos peligrosos – No 0368

Fecha y Hora de actualización: lunes, 03 de julio de 2023 – 20:41:45 / Página 4 de 21

- 3769 viviendas afectadas; 298 viviendas destruidas.
- 10 establecimientos educativos impactados.
- 45 HA de cultivos afectados.
- 271,5 HA de cultivo destruidos.
- 868 animales muertos.
- 3085 familias (13137 personas afectadas); 982 familias (3119 personas damnificadas).
- 3 bienes públicos afectados.

Rioverde

- 14 establecimientos educativos impactados.
- 281 familias (1125 personas afectadas).
- 281 viviendas afectadas.
- 2 Bienes públicos (1 coliseo y 1 cancha).
- 1 centro de salud impactado.

Atacames:

- 799 familias (3233 personas afectadas); 53 familias (183 personas damnificadas)
- 825 viviendas afectadas; 27 viviendas destruidas.
- 239 animales afectados.
- 62 animales muertos.
- 45 bienes privados afectados.
- 1 bien público afectado (subestación eléctrica).
- 1 bien público destruido (tubería).
- 1 vía parcialmente habilitada (20 metros lineales).
- 9 establecimientos educativos afectados.
- 208 ha de cultivos afectados

Quinindé:

- 192 familias (619 personas afectadas).
- 5 familias (20 personas afectadas).
- 192 viviendas afectadas.
- 5 viviendas destruidas.
- 1 bien público afectado.
- 5 establecimientos educativos afectados.
- 38 HA de cultivos afectadas.
- 229 HA cultivo destruidas.

Muisne:

- 334 familias (1281 personas afectadas); 78 familias (326 personas damnificadas).
- 334 viviendas afectadas; 85 viviendas destruidas.
- 23 establecimientos educativos afectados.
- 1 bien público destruido.
- 74 bienes privados afectados.
- 7 centros de salud afectados.
- 28 bienes privados destruidos (camaroneras).
- 1873 HA cultivo afectadas.
- 194 HA cultivo destruidas.
- 11744 animales muertos.

Eloy Alfaro:

- 4 familias (15 personas afectadas.)
- 4 viviendas afectadas
- 1 establecimiento educativo afectado.

San Lorenzo:

- 1 establecimiento educativo afectado.

Nota aclaratoria: Toda la información de cifras mostradas en el presente informe, está sujeta a variación en virtud del levantamiento continuo de información.

Acciones de respuesta:

MAATE continúa conjuntamente con los directivos de la Junta Administradora de Agua Potable de la Parroquia Carlos Concha, la limpieza de la captación de agua y cuarto donde se ubican los tableros electrónicos y clorificador.

La CRE mantiene la limpieza de las clorinadoras para continuar con la elaboración de hipoclorito de sodio al 1% en las 5 máquinas clorinadoras a disposición.

La Agencia Nacional de Regulación, Control y Vigilancia Sanitaria (ARCSA) mantiene el monitoreo de parámetros físico químico para verificar la calidad de agua y cloración de las cisternas de los 8 alojamientos temporales activos.

El MSP ha realizado 6733 atenciones en salud en los siguientes en alojamientos temporales y sectores.

El MSP activó 12 EAIS (Equipos de Atención Integral de Salud) que realizan inspecciones, evaluaciones y búsqueda para la atención en salud en los alojamientos temporales y zonas afectadas por la emergencia.

El MSP continúa con las actividades de control vectorial (fumigación) para la destrucción del vector "AEDES" en los alojamientos temporales y en las zonas afectadas; esta actividad es realizada con el resguardo de FF.AA. mediante requerimientos.

Secretaría de Gestión de Riesgos

Dirección: CIS ECU 9-1-1, Av. Samborondón, Km 0,5

Código postal: 092302 / Samborondón-Ecuador

Teléfono: +593-4-259 3500

www.gestionderiesgos.gob.ec



Reporte de monitoreo de amenazas y eventos peligrosos – No 0368

Fecha y Hora de actualización: lunes, 03 de julio de 2023 – 20:41:45 / Página 5 de 21

	<p>El MTOP continúa atendiendo conforme a las condiciones particulares que se presentan en cada tramo, se ejecutan labores de construcción de alcantarillas para la reconformación de la vía, colocación de pasos laterales provisionales y trabajos para instalación de un puente Bailey.</p> <p>CNEL efectúa trabajos emergentes en los cantones Esmeraldas, Atacames y Muisne restableciendo el servicio de energía eléctrica con un total de 404 beneficiarios.</p> <p>La Secretaría de Gestión de Riesgos (SGR) en conjunto con las instituciones de la Mesa Técnica 4 da seguimiento de los centros de acopio activados.</p> <p>La SGR solicita al MIES que se active el Bono de Contingencia para las familias damnificadas por la emergencia, conforme al levantamiento EVIN.</p> <p>MIES y CRE apoyan en la digitalización de las fichas EVIN levantadas desde el centro implementado en la Cruz Roja.</p> <p>El Ministerio de Desarrollo Urbano y Vivienda (MIDUVI) coordina el apoyo técnico para el levantamiento de información en los sectores afectados.</p> <p>El MIDUVI realizó la evaluación de viviendas de acuerdo a la metodología utilizada por la institución en la semaforización.</p> <p>FFAA continúa brindando seguridad con personal en los traslados de ayuda humanitaria a los diferentes sectores, así como también, en los centros de acopio y alojamientos temporales.</p> <p>La Policía Nacional (PPNN) se encuentra reforzando con capital humano y medios de movilización institucionales provenientes de otras zonas y subzonas, a los distritos afectados.</p>
Fuentes de información:	SGR CZ1 Unidad de Monitoreo Esmeraldas/MTT Provinciales, GAD´s Cantonales.



Deslizamiento

Localización:	Imbabura/Pimampiro/Pimampiro/San José de Aloburo.
Antecedentes:	<p>El 26/11/2021, de acuerdo al informe del SGR se indicó que el evento se suscitó en la vertiente heterogénea, donde se desencadenaron movimientos en masa a causa de filtraciones de agua y por la presencia de fuertes lluvias.</p> <p>Mediante resolución administrativa No. GADMSPP-A-2021-077-R, el Sr. Alcalde resuelve declarar la situación de emergencia en el cantón Pimampiro.</p> <p>Se informa que el SGR CZ1, geólogos de la Prefectura, Universidad Central, Universidad Yachay y autoridades locales realizaron recorridos e inspecciones técnicas.</p> <p>El 16/11/2021, SGR-CZ1 entregó asistencia humanitaria. El Informe del MAG indica que la afectación de los cultivos en total es de 12,43 ha de cultivos de la zona. GAD Cantonal de Pimampiro en apoyo del GAD Provincial Imbabura trabajan en la construcción de una vía que servirá como variante para brindar acceso a la población de la comunidad, tendrá la conexión directa de las comunidades de Aloburo, San Juan, entre otras comunidades con su cabecera cantonal.</p>
Situación actual:	Las familias afectadas continúan en los alojamientos temporales y en familias acogientes. Desde enero de 2023 se inició con la instalación de las acometidas de los servicios básicos. El MIDUVI está a la espera de que el GAD termine de hacer las acometidas para iniciar con la construcción de las viviendas; ya que dispone de los recursos económicos para este proyecto.
Afectaciones:	<ul style="list-style-type: none"> - 41 familias afectadas (113 personas), - 12 familias damnificadas (35 personas), - 38 familias evacuadas (116 personas evacuadas: 10 en la escuela del Tejar, 2 en la Unidad Educativa Pimampiro y 26 en familias acogientes), - 12 viviendas destruidas, - 6 viviendas afectadas, - 6 invernaderos destruidos de tomate riñón y pepinillo, - 5 reservorios colapsados, - 50 hectáreas de cultivos de ciclo corto, de aguacates, mandarinas, duraznos y pastizales; (12,43 ha de cultivos destruidos y 37,57 ha de pastos afectadas); - 530 metros de los canales de riego secundarios están colapsados, - 800 metros del tendido de la red eléctrica, 3 postes colapsados y 1 transformador colapsado, - 150 metros destruidos de la red de distribución de agua de consumo humano, - 150 metros de la red de alcantarillado destruidos, - 150 metros de la red de telecomunicaciones colapsado.
Acciones de respuesta:	<p>El GAD Cantonal de Pimampiro determinó un predio para la construcción del Proyecto de Vivienda, y realizó la instalación de servicios básicos.</p> <p>GAD Cantonal y Provincial de Imbabura habilitaron una vía alterna. La comunidad habilitó la vía a Mariano Acosta que pasa por la zona de riesgo de San José de Aloburo inobservando los informes de riesgo remitidos por parte del SGR, exponiéndose a futuros riesgos vinculados a la zona propensa de deslizamiento.</p> <p>Las familias afectadas continúan en los alojamientos temporales y en familias acogientes. El 02/05/2023, MIDUVI realizó la inspección en la zona.</p>
Fuentes de información:	SGR CZ1 Unidad de Monitoreo Imbabura – Carchi/MIES, MIDUVI, GAD C Pimampiro – UGR.

Secretaría de Gestión de Riesgos

Dirección: CIS ECU 9-1-1, Av. Samborondón, Km 0,5
 Código postal: 092302 / Samborondón-Ecuador
 Teléfono: +593-4-259 3500
 www.gestionderiesgos.gob.ec



Reporte de monitoreo de amenazas y eventos peligrosos – No 0368

Fecha y Hora de actualización: lunes, 03 de julio de 2023 – 20:41:45 / Página 6 de 21

ZONA 2



Socavamiento

Localización:	Napo/El Chaco/Gonzalo Díaz De Pineda (El Bombón)/San Rafael, Piedra Fina 2, San Luis, San Carlos, vía Y de Baeza-Lago Agrio [E45].
Antecedentes:	Debido al proceso erosivo desarrollado desde febrero del 2020, el río Quijos (Alto Coca) mantiene en riesgo a varias viviendas y sectores estratégicos, tales como: la Red Estatal Vial [E45], Hidroeléctrica Coca Codo Sinclair, tuberías de SOTE, Poliducto Shushufindi-Quito y OCP. Se mantiene la declaratoria emitida mediante resolución SGR-058-2021 de cambiar el nivel de alerta Naranja a Roja.
Situación actual:	El 26/06/2023, la Comisión Ejecutora del Río Coca, CERC, informó que el frente de erosión se encuentra en la abscisa 7+560 por 105 días. Entre el km 9+000 y 10+000, el río continúa erosionando el margen y desplazando su cauce principal hacia la izquierda; además, se mantiene el avance de la erosión regresiva local en el río Loco y erosión lateral en los taludes; en el río Malo, la erosión local y su frente de erosión se mantiene sin cambios. Se mantienen las condiciones de inestabilidad en la zona de Ventana 2 que amenazan los terrenos del antiguo campamento de SINOHYDRO, el sector del poblado de San Luis y las zonas ubicadas en el margen izquierdo del cauce. Desde el 28/06/2023 al 09/07/2023 MTOP realizará trabajos y el tramo "Y" de Baeza-El Reventador estará restringido desde las 07h30-17h30. En la noche se permitirá el paso de vehículos pequeños. San Rafael continúa sin servicio eléctrico debido a la pérdida de la vía en Piedra Fina, que imposibilita colocar los postes para la distribución del servicio.
Afectaciones:	Desde el 2020 a la fecha las afectaciones son las siguientes: - Personas Afectadas indirectas: 100 - Personas Damnificadas: 51 - Personas Afectadas: 76 - Personas Evacuadas: 63 - Viviendas destruidas: 2 - Metros de vía afectadas: 1040 - Puentes destruidos: 4 (Puente sobre el río Montana, Marker, Ventana 2 y Puente Piedra Fina 2) - Bienes Afectados: 4 (tuberías del SOTE, Poliducto Shushufindi- Quito y OCP; Sistema de Agua Potable de San Luis) - Ha de Cultivo perdida: 100.03 - Animales de granja afectados y muertos: 3448
Acciones de respuesta:	MTOP a través de la Empresa contratista CONSTRUCCION SA continúa trabajando en la construcción de una vía de servicio de 2.2 km. Se estima que los trabajos culminen a finales de este mes de junio. Desde el 28/06/2023 realizará trabajos en los sectores de los ríos Marker y Piedra Fina 2.
Fuentes de información:	SGR CZ2 Umeva Napo-Orellana/CELEC EP/GAD Municipal El Chaco/MTOP/Teniente Político Gonzalo Díaz de Pineda

ZONA 3



Hundimiento

Localización:	Chimborazo/Alausí/Multitud/ Comunidad Las Rocas, vía Pallatanga-Cumandá [E-487].
Antecedentes:	El 09/05/2023, por causas desconocidas se produjo un hundimiento en la vía de segundo orden, que posiblemente afecte a viviendas del sector. Además en varios sectores se evidencian grietas en el suelo. Se recomienda al Gobierno Autónomo Descentralizado Municipal del Cantón Alausí para que conjuntamente con la Junta Parroquial de Multitud y los representantes de la Comunidad Las Rocas realicen la construcción de medidas estructurales para reducir la amenaza en el sector, principalmente para disponer de un adecuado sistema de drenaje y el encausamiento de las aguas provenientes de las precipitaciones en la zona hacia la quebrada que desemboca al Río Chimbo.
Situación actual:	Al momento la vía secundaria se encuentra parcialmente habilitada. Mediante informe EVIN la UGR manifiesta que el grado de precipitación en la zona sería el principal factor desencadenante para que ocurra este tipo de eventos, la geología presente, es de origen sedimentario, dicha zona se asocia con agentes externos como el agua ya que esta parroquia no cuenta con sistema de alcantarillados lo cual satura los materiales superficiales del sitio. La falta de trabajos de mitigación para evitar tanto desprendimientos como procesos de erosión, así como también la acción hidráulica que arranca y transporta las partículas de suelo por el escurrimiento en laderas y taludes, al momento 12 familias de 33 personas fueron evacuadas y se encuentran habitando con familiares acogientes.
Afectaciones:	- 700 m. de vía afectada (Km 73 Vía Parcial habilitada) - 14 viviendas afectadas - 21 Familias afectadas (76 personas, de las cuales 33 fueron evacuadas) - 1 Unidad educativa afectada (Escuela Bilingüe 15 de Octubre) - 4 Bienes públicos afectados (Casa Comunal, Iglesia, Estación de Radio y Casa Pastoral)

Secretaría de Gestión de Riesgos

Dirección: CIS ECU 9-1-1, Av. Samborondón, Km 0,5
Código postal: 092302 / Samborondón-Ecuador
Teléfono: +593-4-259 3500
www.gestionderiesgos.gob.ec



Reporte de monitoreo de amenazas y eventos peligrosos – No 0368

Fecha y Hora de actualización: lunes, 03 de julio de 2023 – 20:41:45 / Página 7 de 21

Acciones de respuesta:	UGR GAD Cantonal Alausí realizó el levantamiento del informe EVIN. UGR GAD Cantonal de Alausí, con el GADPR de Multitud y moradores de la comunidad de Las Rocas se ha procedido a la implementación de 5 extensómetros artesanales en las principales grietas. SGR realizó entrega de asistencia humanitaria y monitorea el evento.
Fuentes de información:	SGR CZ3 Unidad de Monitoreo Tungurahua/UGR Cantonal/GAD Parroquial.



Deslizamiento

Localización:	Chimborazo/Chunchi/Capzol/Pacucansha, Yaute, Pasaloma, Piñancay.
Antecedentes:	El 01/04/2023 Debido a al mal manejo de recursos hídricos se produjo acumulación de agua provocando grietas en los diferentes sectores mencionados afectado vías de primer orden y vías de tercer orden que al momento se encuentran parcialmente habilitadas. Según análisis morfométrico Los sectores de Santa Rosa, Pacucansha, Yaute, Pasaloma y Piñancay, al estar localizados en un antiguo deslizamiento donde se evidenció que el material presenta desplazamiento lento. Al momento las vías de primer y tercer orden se encuentran parcialmente habilitadas.
Situación actual:	Mediante resolución El 21/06/2023 respecto al evento el COE Provincial resolvió: 6. El Gad de Chunchi hará llegar a la presidencia del COE provincial, el pedido de necesidad de actuación del equipo de mantenimiento, con el detalle exacto del riesgo y locaciones específicas para coordinar con el MTOP y la Prefectura para la atención en la zona. 7. Se recomienda al GAD de Chunchi la instalación de sistemas de alerta temprana acompañada de simulacros con la población que se puede encontrar en riesgo, en coordinación con el Ecu 911 y SGR. 8. Elevar al COE Nacional la situación del riesgo vial que se presentan en las vías Balbanera, Pallatanga, Cumandá (E-487), Guamote - Chunchi (E35) y Huigra - El triunfo (E47) y que no han sido atendidos por el MTOP en comunicaciones de resoluciones anteriores de este COE Provincial.
Afectaciones:	- Vías de primer y tercer orden (por cuantificar). - Cultivos afectados (por cuantificar) - 120 personas evacuadas (28 familias).
Acciones de respuesta:	COE Provincial mantuvo sesión extraordinaria el 21/06/2023 donde participaron las diferentes Mesas Técnicas de Trabajo para tomar las respectivas resoluciones. Al momento se encuentra activo el alojamiento temporal Dr. Severo Espinoza. UGIAR SGR se encuentra realizando estudios geofísica en el polígono de riesgo. SGR monitorea el evento
Fuentes de información:	SGR CZ3 Unidad de Monitoreo Tungurahua/UGIAR Chimborazo.



Deslizamiento

Localización:	Chimborazo/Alausí/Alausí, Cabecera Cantonal/Casual, vía Guamote – Alausí [E-35].
Antecedentes:	El 09/12/2022, se produjo un hundimiento en la vía de primer orden, que al momento está cerrada. El día 26/03/2023, debido al hundimiento, se produjo un deslizamiento en la E35 se bajó la montaña afectando completamente la vía de primer orden y viviendas aledañas. Mediante RESOLUCIÓN Nro. SGR-111-2023, se determina CAMBIAR EL NIVEL DE ALERTA AMARILLA A NARANJA por movimientos en masa en el área de 214 hectáreas, que comprende el sector: Casual y los barrios: La Esperanza, Control Norte, Nueva Alausí, Pircapamba y Bua, del cantón Alausí y RATIFICAR el estado de ALERTA AMARILLA en el área de 38,07 hectáreas, considerando la actualización del análisis y observaciones técnicas realizadas en campo.
Situación actual:	Mediante resolución El 21/06/2023 respecto al evento el COE Provincial resolvió: 1. Llamar la atención por escrito al Director de MTOP, por su falta de concurrencia a esta reunión del COE, personalmente o con un delegado, tomando en cuenta que dicha Institución lidera la mesa técnica 3. 2. Aprobar el informe de labores de búsqueda en el sector de Casual en el cantón Alausí, con sus recomendaciones para que sean ejecutadas por las Instituciones competentes. Además de levantar el PMI en el cantón Alausí y en su reemplazo mantener reuniones periódicas e informes semanales. 3. Exhortar a los GADs cantonales y provincial de Chimborazo, a adaptar las directrices en sus circunscripciones territoriales para época lluviosa y Fenómeno de El niño, expedida por parte de la SGR. 4. Disponer el cumplimiento a las mesas técnicas de trabajo las directrices para la época lluviosa y fenómeno El Niño expedidas por la SGR. 9. Insistir a la Policía Nacional en la restricción de tránsito de vehículos mayores a 3.5 toneladas en el sector Casual las 24 horas y recomendar al GAD Alausí buscar alternativas de vías para evitar el transporte de vehículos en la zona del deslizamiento.
Afectaciones:	- 65 personas fallecidas - 581 personas afectadas - 44 personas heridas.

Secretaría de Gestión de Riesgos

Dirección: CIS ECU 9-1-1, Av. Samborondón, Km 0,5
 Código postal: 092302 / Samborondón-Ecuador
 Teléfono: +593-4-259 3500
 www.gestionderiesgos.gob.ec



Reporte de monitoreo de amenazas y eventos peligrosos – No 0368

Fecha y Hora de actualización: lunes, 03 de julio de 2023 – 20:41:45 / Página 8 de 21

	<ul style="list-style-type: none"> - 10 personas desaparecidas. - 1034 personas damnificadas (evacuadas hacia los alojamientos temporales). - 163 viviendas afectadas - 57 viviendas destruidas - 2 bienes privados destruidos (Asadero Don Fausto y Damada – cafetería se encuentra destruido) - 1 bien privado afectado (Hostería Pircapamba) - 1 Unidad Educativa afectada (U.E. Federico Gonzales Suarez) - 2 bienes públicos destruidos (1 Estadio y 1 coliseo). - Vías destruidas: - Primer Orden: 1,12 Km - Segundo orden: 1,20 Km - Total: 2.32 Km - 3 bienes públicos afectados (25% de red público afectado y 60 % de servicio de agua potable afectado, 20 % de servicio de alcantarillado afectado). - 6 ha de cultivos y pasto destruidos. - 20 ha de cultivos afectados. - 230 Animales afectados. - 427 metros de línea férrea destruida.
Acciones de respuesta:	COE Provincial mantuvo sesión extraordinaria el 21/06/2023 donde participaron las diferentes Mesas Técnicas de Trabajo para tomar las respectivas resoluciones. SGR monitorea el evento.
Fuentes de información:	SGR CZ3 Unidad de Monitoreo Tungurahua/MTOP.



Deslizamiento

Localización:	Chimborazo/Alausí/Huigra/Cerro Pasan y Namza Chico.
Antecedentes:	De acuerdo a informe técnico de la SGR del 11 de junio del 2018 indican que debido a la litología y a la sobre saturación de material se produjo grietas en los sectores señalados por lo que la SGR declara el estado de ALERTA NARANJA el 09 de abril del 2023 debido al incremento de amenaza de movimiento de masa en Pasan y Namza Chico, además, de acuerdo a informe del INAMHI en el que se indicó que en el mes de abril se incrementarán las lluvias. La evacuación de la población se da bajo el principio de autoprotección, considerando la continuidad de las grietas y el carácter activo de movimientos en masa de 152,22 ha, que comprende los sectores de Namza Chico, Pasan, Quebrada La Ninfa, UE Eloy Alfaro y Puente Chanchán. Mediante Resolución MINEDUC Alausí – Chunchi dispone al rector y planta docente de la Unidad Educativa Eloy Alfaro, que se suspendan las actividades pedagógicas presenciales debido a la DECLARATORIA del estado de ALERTA NARANJA.
Situación actual:	Al momento las 12 familias que se encontraban albergadas en el Hotel Huigra retornaron a sus viviendas y las otras 10 familias se encuentran con familiares acogientes.
Afectaciones:	<ul style="list-style-type: none"> - 117 personas evacuadas (27 familias): - Hotel Huigra: 48 personas (16 familias) (retornaron a sus viviendas) - Hotel Rosero Resort: 4 personas (1 familia) (retornaron a sus viviendas) - Familias acogientes: 65 personas (10 familias)
Acciones de respuesta:	Mediante apoyo interinstitucional entre SGR, IGM e IIGE realizaron mediciones en la parroquia Huigra con la finalidad de monitorear un potencial deslizamiento.
Fuentes de información:	SGR CZ3 Unidad de Monitoreo Tungurahua/UGIAR.

ZONA 4



Colapso estructural

Localización:	Santo Domingo de Los Tsáchilas/La Concordia/La Concordia/Sector del Camal.
Antecedentes:	El 18/03/2023, producto de las lluvias de la madrugada se produjo el aumento del caudal del río Blanco, provocando la ruptura de la tubería principal de la planta de tratamiento de agua potable, afectando la distribución de agua en el Cantón.
Situación actual:	Se realizan los trabajos de reparación de la tubería principal de agua potable. La empresa de agua potable habilitó dos pozos de agua donde la ciudadanía pueda acudir a solicitar agua.
Afectaciones:	<ul style="list-style-type: none"> - Se continúa con el suministro agua a la población con tanqueros. - La afectación de la distribución de agua de la planta es del 100% - 2 bienes Públicos afectados (Planta de Agua Potable y Camal Municipal). - 51 animales de granja fallecidos (cerdos, Reses). - Aproximadamente 170.000 personas afectadas indirectamente por el suministro de agua
Acciones de respuesta:	GAD La Concordia continúa con la entrega de agua, con tanqueros. Empresa privada realiza trabajos de reparación de la tubería principal de agua potable.
Fuentes de información:	SGR CZ4 Unidad de Monitoreo Santo Domingo/UGR GAD La Concordia.

Reporte de monitoreo de amenazas y eventos peligrosos – No 0368

Fecha y Hora de actualización: lunes, 03 de julio de 2023 – 20:41:45 / Página 9 de 21

ZONA 5



Inundación

Localización:	Bolívar/Caluma/ Caluma/ varios sectores, Santa Teresita, Barrio Central-San Vicente (Caluma Viejo), Pita, Charquiyacu, Unión de Pacana, Hoyo Bravo, Agua Santa, Pasagua, Cumbilli Chico - Naranjapata, Cumbilli Chico (Y) y Cumbilli Grande, Guayabal, Guamasungo, Barrio Nueva Esperanza, Barrio San José, Barrio Hemisferio-Guamasungo, Unión de Pacana - Plomovado, Charquiyacu - retiro de Charquiyacu, Charquiyacu - Sub centro, Guamasungo Copales, Estero del Pescado, San Vicente de Pacana.
Antecedentes:	A causa de las lluvias registradas en los sectores, se produjo el desbordamiento de los ríos Caluma, Escaleras, Naranja Pata, Choripungo y los Esteros S/N El COE Cantonal el 26/05/2023, resolvió Declarar la situación de EMERGENCIA AL GOBIERNO AUTÓNOMO DESCENTRALIZADO MUNICIPAL DEL CANTÓN CALUMA, por el lapso de 60 días. El servicio eléctrico fue restablecido en el Barrio Central-San Vicente (Caluma Viejo) y en el sector de Pasagua. Se encuentra restablecido el servicio de agua potable en el sector de Pasagua. La vía de segundo orden que conduce desde Charquiyacu a Pasagua se encuentra parcialmente habilitada al tránsito vehicular, las vías de tercer orden para los sectores de Naranjapata, Cumbilli Chico (Y), Cumbilli Grande, se encuentran cerradas al tránsito vehicular y existen 37 familias aisladas del sector de Pasagua - Cumbilli Chico - Naranjapata y 17 familias en el sector Cumbilli Chico (Y) - Cumbilli Grande debido al cierre de las vías.
Situación actual:	UGR del GAD Caluma indica que en los sectores de Cumbilli Chico y Naranjapata, la vía se encuentra habilitada, sin embargo la vía de Cumbilli Chico (Y) - Cumbilli Grande, continúa cerrada. Además GAD Provincial realiza protección de las riberas con muro de escollera a la altura del Puente Nuevo y continúa con el encauzamiento, limpieza del río, protección de las riberas para recuperar la vía a lo largo del barrio Hemisferio, también efectúa limpieza de la alcantarilla y riberas del río en el sector de Pasagua.
Afectaciones:	- 9,260 metros lineales de vía. - 2 viviendas destruidas (1 en Pasagua; 1 en Unión de Pacana - Plomovado). - 2 familias, 8 personas damnificadas (mismas que se encuentran en hogar acogiente). - 122 viviendas afectadas por el ingreso de agua y lodo - 128 familias, 434 personas afectadas mismas que se encuentran en las mismas viviendas) - 31 bienes públicos afectados (16 alcantarillas, 5 postes, 2 canchas, 1 cementerio, 1 iglesia; 3 muro de contención; 1 mercado, 1 malecón). - 3 bienes públicos destruidos (2 muro de contención; 1 muro de gaviones). - 79 bienes privados afectados (1 tuberías del agua; 1 cerramiento; 1 iglesia; 73 locales comerciales; 3 centros turísticos). - 5 bienes privados destruidos (4 bienes de mercadería; 1 vehículo) - 5 puentes afectados - 4 puentes destruidos - 59 Ha de cultivos afectados (cacao y naranja) - 40 Ha de cultivos perdidos (cacao y naranja) - 43 animales afectados (porcinos y bovinos) - 12 animales muertos (porcinos y bovinos) - 8 productores afectados.
Acciones de respuesta:	GAD Caluma y moradores del sector culminaron los trabajos de limpieza y recuperación de la vía desde Cumbilli Chico a Naranjapata. GAD Provincial continúa con el encauzamiento, limpieza del río, protección de las riberas para recuperar la vía a lo largo del barrio Hemisferio, también realiza limpieza de la alcantarilla y riberas del río en el sector de Pasagua. GAD Provincial y de la Empresa Privada contratada por el GAD Caluma continúan aguas arriba con los trabajos de encauzamiento, limpieza del río Caluma, protección de las riberas con muro de escollera a la altura del Puente Nuevo.
Fuentes de información:	SGR CZ5 Unidad de Monitoreo Bolívar/UPREA/GAD Caluma/C.B.



Inundación

Localización:	Bolívar/Echeandía/Echeandía/ varios sectores: El Malecón Alto, El Congreso, San Carlos, Santa Lucia, San Gerardo, La Esperanza Baja, Galápagos, Estero de Damas, Las Malvinas, Puruhay, San Antonio, La Florida, Plaza Roja
Antecedentes:	A causa de las lluvias registradas en el sector la noche del 24 y madrugada del 25/05/2023 debido al aumento del caudal del río Soloma y río Piedras se produjo un socavamiento en las riberas de los ríos, el 25/05/2023 se activó el COE Cantonal Echeandía para coordinar acciones, el 31/05/2023, volvió a sesionar el COE Cantonal donde recomendó: Declarar en situación de Emergencia Institucional al Municipio del Cantón Echeandía debido a las fuertes precipitaciones presentado en el cantón Echeandía.

Secretaría de Gestión de Riesgos

Dirección: CIS ECU 9-1-1, Av. Samborondón, Km 0,5
 Código postal: 092302 / Samborondón-Ecuador
 Teléfono: +593-4-259 3500
 www.gestionderiesgos.gob.ec



Reporte de monitoreo de amenazas y eventos peligrosos – No 0368

Fecha y Hora de actualización: lunes, 03 de julio de 2023 - 20:41:45 / Página 10 de 21

Situación actual:	UGR del GAD Echeandia menciona que culminaron los trabajos de encauzamiento del río y la protección de los muros en el sector de Galápagos y Santa Lucía y la limpieza de la vía y cunetas en el sector la Pradera a 5 km de Camarón, dejando habilitada al tránsito vehicular. Además indica que realizan trabajos de encauzamiento, dragado del río Sabanetillas en el sector San Antonio y Las Malvinas. El relleno y la protección de las aletas de los puentes afectado en el sector el Congreso La Y y el Congreso vía al Guabito.
Afectaciones:	- 3 viviendas destruidas - 4 familias 18 personas damnificadas (se encuentran en hogares acogientes) - 10 viviendas afectadas - 16 familias 47 personas afectadas (de las cuales 2 familias 7 personas se encuentran arrendando por un mes pagado por la Empresa Privada Hnos. Viscarra y Acción Social Larry Viscarra; 3 familias 4 personas se encuentran en sus mismos predios y las 11 familias, 36 personas restantes se encuentran en hogares acogientes) - 3 puentes destruidos - 11 puentes afectados - 3 bienes privados afectados (Local comercial, La Asociación de artistas y el Centro de Artesanos 26 de Julio) - 4 bienes públicos afectados (un muro de contención de escollera 100 metros sector Malecón, captación de agua taponada, 2 alcantarillas de ármico taponadas en los sectores cruce a la Libertad y el Congreso; y La Florida) - 150 metros lineales
Acciones de respuesta:	GAD Provincial finalizó los trabajos de encauzamiento del río y protección de los muros en los sectores de Galápagos y Santa Lucía. GAD Cantonal finalizaron los trabajos la limpieza de la vía y cunetas en el sector la Pradera a 5 km de Camarón quedando habilitada. GAD Cantonal realiza trabajos de encauzamiento y dragado del río Sabanetillas y la protección de las aletas de los puentes en los sectores del Congreso La Y y el Congreso vía al Guabito. MIDUVI Bolívar realizó la visita técnica para la constancia de los terrenos para las viviendas de las familias damnificadas y afectadas.
Fuentes de información:	SGR CZ5 Unidad de Monitoreo Bolívar/ GAD Echeandia, UPREA,



Inundación

Localización:	Bolívar/Las Naves/Las Naves/varios sectores: La Playita, el Paraíso, Buenos Aires, La 40; Suquibi Viejo, El Mirador Bajo, ciudadela Elisita vía a Las Mercedes, Suquibi Nuevo, San Pedro y La Isla.
Antecedentes:	El 25/05/2023 a causa de las lluvias registradas en el sector, se produjo el desbordamiento del río Suquibi. Alcaldesa del GAD Las Naves informa que debido al desbordamiento del río Suquibi, resultó viviendas destruidas, afectadas por el ingreso de agua y lodo y dejó una persona fallecida en el sector La Playita debido al arrastre de la corriente. Además indica que propietarios de las viviendas afectadas realizaron trabajos de limpieza de los inmuebles. En horas de la tarde del 25/05/2023 se reunió el COE Cantonal de Las Naves para la evaluación de las afectaciones y coordinar acciones para atender el evento.
Situación actual:	UGR del GAD Las Naves menciona que continúan realizando los trabajos de limpieza, encauzamiento y protección de muros del río Suquibi en el sector de la Playita y a la altura de Puente Caído.
Afectaciones:	- 1 persona fallecida (Adulto Mayor) - 5 viviendas destruidas - 5 familias, 18 personas damnificadas (de las cuales 4 familias 15 personas La Playita, 1 familia 3 personas del Paraíso, todos se encuentran en hogares acogientes por el mismo sector) - 62 viviendas afectadas (por ingreso de agua, lodo y colapso parcial) - 62 familias, 193 personas afectadas (de las cuales 1 familia 1 persona en el Paraíso, 5 familias 9 personas Buenos Aires, 17 familias 61 personas La 40, 3 familias 10 personas Suquibi Viejo, 1 familia 1 persona El Mirador Bajo, 27 familias 83 personas La Playita, 2 familias 8 personas ciudadela Elisita vía a Las Mercedes, 2 familias 7 personas Suquibi Nuevo, 3 familias 8 personas San Pedro y 1 familia 5 personas La Isla, todos se encuentran en las mismas viviendas) - 2 puentes vehiculares afectados (1 metálico vía Las Naves-San Luis de Pambil y 1 hormigón armado vía a Selva Alegre) - 3 bienes públicos afectados (alcantarillas por taponamiento sector de Buenos Aires) - 2 bienes públicos destruido (1 alcantarilla vía a Selva Alegre, 1 muro de gaviones 300m en Buenos Aires) - 200 metros lineales de vía. - 169 ha de cultivos afectados (cacao, naranja, plátano) - 18 ha de cultivos perdidos (cacao, naranja, plátano, mencionar que algunas plantas son de vivero) - 65 productores, 260 personas afectadas - 2 Establecimientos Educativos afectados (en lo funcional)

Secretaría de Gestión de Riesgos

Dirección: CIS ECU 9-1-1, Av. Samborondón, Km 0,5
Código postal: 092302 / Samborondón-Ecuador
Teléfono: +593-4-259 3500
www.gestionderiesgos.gob.ec



Reporte de monitoreo de amenazas y eventos peligrosos – No 0368

Fecha y Hora de actualización: lunes, 03 de julio de 2023 – 20:41:45 / Página 11 de 21

Acciones de respuesta:	GAD Provincial de Bolívar y la del GAD Cantonal de Las Naves continúan realizando la limpieza, encauzamiento y protección de muros a lo largo del río Suquibi.
Fuentes de información:	SGR CZ5 Unidad de Monitoreo Bolívar/ GAD Las Naves.



Inundación

Localización:	Bolívar/Guaranda/San Luis de Pambil/varios sectores: La Playita, La Delicia, El Faraón, Moraspungo, Barrio Los Negritos, Bosque de Oro, San Luis de Las Mercedes, Suquibi Viejo, Pisis, Las Minas.
Antecedentes:	El 25/05/2023 a causa de las lluvias registradas en el sector, se produjo el desbordamiento del río Suquibi, el cual destruyó el puente al ingreso de la parroquia y varias viviendas destruidas. Cuerpo de Bomberos de San Luis apoyaron a la evacuación de dos familias a hogar acogiente. El Servicio eléctrico se encuentra restablecido El 25/05/2023 se reunió el COE Cantonal de Guaranda en la parroquia de San Luis de Pambil para analizar las afectaciones y coordinar acciones. Se recomienda tomar la ruta alterna vía de tercer orden de San Luis de Pambil - Las Naves El 26/05/2023, fue restablecido el líquido vital en el centro de la parroquia de San Luis de Pambil.
Situación actual:	Presidente del GAD Parroquial y Teniente Política de San Luis de Pambil informan que culminaron los trabajos de la conformación de las bases para el soporte del puente bailey y la reconformación de la vía que conectará con el puente. Además mencionan que MTOP-Bolívar, GAD Parroquial y comunidad, realizan el armado de la estructura del puente bailey en el sector la Playita. Se recomienda tomar la ruta alterna de la vía de tercer orden para vehículos livianos (Las Naves, Puente Caído, La Esperanza, Suquibi Nuevo y San Luis de Pambil) y para vehículos pesados (Las Naves, Buenos Aires, La Libertad y San Luis de Pambil). El caudal del río Suquibi se encuentra normal.
Afectaciones:	- 4 vivienda destruidas - 4 familias, 21 personas damnificadas - 13 viviendas afectadas - 13 familias, 55 personas afectadas - 1 puente destruido vehicular - 3 puentes afectados vehicular (colapso parcial) - 1 bien privado destruido (vehículo) - 3 bienes públicos afectados(Postes) - 1 bien privado afectado (la captación y tuberías) - 330 Ha de cultivos afectados (cacao, naranja, pasto y café) - 680 Ha de cultivos perdidos (cacao, naranja, pasto y café) - 100 animales afectados (cuyes y gallinas) - 600 animales muertos (cuyes y gallinas) - 30 productores afectados.
Acciones de respuesta:	GAD Provincial de Bolívar, del GAD Cantonal de Guaranda y del GAD Parroquial de San Luis de Pambil realizan trabajos de conformación del área para armar los muros de gaviones que serán el soporte del puente Bailey en el sector la Playita, mismo que será instalado en los próximos días con el fin de rehabilitar el paso vehicular. Además, realizan reconformación de la vía que conectará con el puente y dragado del río Suquibi.
Fuentes de información:	SGR CZ5 Unidad de Monitoreo Bolívar/PPNN/TEPOL.



Inundación

Localización:	Guayas/Santa lucía/Santa lucía Cabecera Cantonal/varios sectores.
Antecedentes:	El 15/04/2023 y madrugada del 16/04/2023, por lluvias con tormentas eléctricas se registró algunos sectores con calles y avenidas anegadas por acumulación de agua. GAD Cantonal declara en emergencia al cantón Santa Lucía, adicionalmente indica que se realizó recorridos por los sectores afectados en conjunto al alcalde y personal de Cuerpo de Bomberos, Jefatura Política, MIES y SGR. Las familias se mantienen en el albergue y familias acogidas. Con fecha 22/05/2023 UGR del GAD Santa Lucia informa que se realizó el cierre de los alojamientos temporales "Junta Higuero – El Porvenir" y del "CDI San Pablo", ya que las familias han retornado a sus viviendas.
Situación actual:	UGR del GAD Santa Lucia informa que 4 familias han salido del albergue temporal "Santa Rosa" y han retornado a sus viviendas, al momento se encuentra 1 familia con 4 personas. Adicional indicó que el nivel de la cota de los ríos se encuentra con tendencia a disminuir su caudal.
Afectaciones:	- 1024 viviendas afectadas - 1024 familias, 3944 personas afectadas (21 familias, 58 personas en el Albergue Temporal "Santa Rosa"). - 4500 hectáreas de arroz afectadas - 25 instituciones educativas afectadas

Secretaría de Gestión de Riesgos

Dirección: CIS ECU 9-1-1, Av. Samborondón, Km 0,5
Código postal: 092302 / Samborondón-Ecuador
Teléfono: +593-4-259 3500
www.gestionderiesgos.gob.ec



Reporte de monitoreo de amenazas y eventos peligrosos – No 0368

Fecha y Hora de actualización: lunes, 03 de julio de 2023 – 20:41:45 / Página 12 de 21

Acciones de respuesta:	GAD Cantonal Santa Lucía dio seguimiento al evento.
Fuentes de información:	SGR CZ5 Unidad de Monitoreo Guayas/SGR - UPREA/UGR GAD Cantonal Santa Lucía.

ZONA 6



Deslizamiento

Localización:	Morona Santiago/Limón Indanza/San Antonio (cabecera en San Antonio Centro)/San Salvador, Mayapis, Tserembo, El Cisne, 12 de Febrero
Antecedentes:	Por lluvias suscitadas durante el 17/04/2023, se produjo un deslizamiento que provocó varias afectaciones y la obstaculización total de la vía de tercer orden.
Situación actual:	Al momento la vía se encuentra parcialmente habilitada al tránsito vehicular y peatonal, no se registra lluvias en el sector.
Afectaciones:	- 2 kilómetros de vía afectada - 1 puente afectado (riesgo de colapso) - 1 puente destruido - 2 bienes públicos (sistema de agua y alcantarillado vial) - 2 animales de granja muertos (ganado) - 5 bienes privados afectados (peceras) - 42 ha de vegetación afectada (40 de pasto y 2 de cultivos) - 18 familias (78 personas) afectadas directamente (pérdida de ganado y peceras) - 107 familias (535 personas) afectadas indirectamente (no tienen acceso)
Acciones de respuesta:	GAD-Provincial se mantiene realizando actividades de limpieza y habilitación total de la vía. GAD-Cantonal informa que una vez habilitada la vía se procederá a realizar las reparaciones de los sistemas de agua y alcantarillado. SGR se mantiene en constante monitoreo.
Fuentes de información:	SGR CZ 6 Unidad de Monitoreo Morona Santiago/GAD-Cantonal de Limón Indanza.



Deslizamiento

Localización:	Azuay/Santa Isabel/Santa Isabel/La Cría
Antecedentes:	El 03/06/2022, Se suscitó un deslizamiento producto de la saturación del suelo originado por la combinación deficiente del riego del sector, el taponamiento de diferentes quebradas y la deficiencia del drenaje del terreno. Con fecha 31/03/2023 la SGR declaró la ALERTA AMARILLA al polígono identificado como susceptible a movimientos en masa, el cual tiene un área de 526.22 hectáreas que se extiende sobre la comunidad La Cría, cantón Santa Isabel, provincia del Azuay. El 06/04/2023 la SGR emite el cambio a ALERTA NARANJA de acuerdo al informe elaborado por Técnico de Análisis de Riesgos de la Coordinación Zonal 6 de Gestión de Riesgos.
Situación actual:	Con fecha 20/06/2023 Técnico del MIES informa la entrega de Bonos de Contingencia a 22 familias afectadas de la comunidad La Cría.
Afectaciones:	- 38 familias evacuadas. -130 personas evacuadas (albergue temporal) (Con fecha 30/05/2023 se encuentran en el albergue 39 familias 111 personas) - 3 bienes privado afectado (capilla, casa comunal, cancha central) - 1 bien público afectado - 44 familias afectadas (178 personas) - 44 familias afectadas - 8 viviendas destruidas - 8 familias damnificadas (25 personas que permanecen en casa de familias acogientes)- 3 bienes privados afectados (predios)
Acciones de respuesta:	UGR Santa Isabel se mantiene en monitoreo constante del evento adicional brinda soporte psicológico a la familia de la menor fallecida
Fuentes de información:	SGR CZ6 Unidad de Monitoreo Azuay-Cañar.

ZONA 7



Inundación

Localización:	Loja/Puyango/El Limo/varios sectores (3 de Noviembre, La Bocana, La Palmira).
Antecedentes:	Por presencia de lluvias en la tarde del viernes 28/04/2023, se produjo el desbordamiento de la quebrada del sector ocasionando daños a viviendas y vehículos que se encontraban estacionados y fueron arrastrados por el sedimento originado por dicho desbordamiento, adicional se reportó el cierre temporal de una vía de tercer orden. GAD Cantonal de Puyango se declaró en situación de emergencia el 29/04/2023 para coordinar acciones oportunas con las entidades de respuesta y poder dar una rápida atención al evento por inundación
Situación actual:	Las familias afectadas continúan habitando sus viviendas. El tramo que conduce hacia Añalcal - Caucho continúa cerrada debido al socavamiento presentado y el tramo que conduce hacia La Bocana se encuentra habilitada

Secretaría de Gestión de Riesgos

Dirección: CIS ECU 9-1-1, Av. Samborondón, Km 0,5
 Código postal: 092302 / Samborondón-Ecuador
 Teléfono: +593-4-259 3500
 www.gestionderiesgos.gob.ec

Reporte de monitoreo de amenazas y eventos peligrosos – No 0368

Fecha y Hora de actualización: lunes, 03 de julio de 2023 – 20:41:45 / Página 13 de 21

Afectaciones:	- 20 viviendas destruidas - 29 viviendas afectadas - 18 familias damnificadas conformadas por 53 personas permanecen en casa de familia acogiente - 60 familias 300 personas afectadas. - 19 bienes privados destruidos. (10 carros arrastrados y 9 motocicletas) - 30 metros de vía afectada. - 25 hectáreas de cultivos de maíz afectados
Acciones de respuesta:	SGR realizó el levantamiento de información y la entrega de Asistencia Humanitaria. GAD Provincial de Loja (VIALSUR E.P.) y GAD Cantonal de Puyango continúan realizando trabajos de habilitación vial.
Fuentes de información:	SGR CZ7 Unidad de Monitoreo Loja - Zamora Chinchipe/GAD Cantonal Puyango.

Inundación



Localización:	Loja/Zapotillo/varias Parroquias (Cazaderos, Mangahurco, Bolaspamba y Paletillas).
Antecedentes:	El 17/04/2023 por lluvias suscitadas en días anteriores se produjo el desbordamiento de las quebradas: (Cazaderos, Mangahurco, El Guabo y Paletillas); causando afectaciones en viviendas, cultivos, vías y bienes privados en varias parroquias del cantón. En la Parroquia Cazaderos existe el riesgo de perder 30 mil plantas de tomate y en la Parroquia Bolaspamba existen 10 viviendas con riesgo de colapsar; así mismo COE Cantonal con fecha 17 de abril del 2023, sugirió al GAD Cantonal de Zapotillo se declare la situación de emergencia al cantón Zapotillo.
Situación actual:	La familia damnificada permanecerá de manera indefinida en casa de familia acogiente Vía de segundo orden habilitada al tránsito vehicular
Afectaciones:	Parroquia Cazaderos: - 120 hectáreas de cultivo de maíz perdido - 2 bienes privados destruidos (equipos de bombeo e instalaciones de riego, en fase de levantamiento de información) - 1 vivienda destruida - 37 familias damnificadas conformadas por 118 integrantes - 36 familias afectadas conformadas por 94 integrantes Parroquia Mangahurco: - 70 hectáreas de cultivo de maíz perdido - 2 bienes privados destruidos (equipos de bombeo e instalaciones de riego, en fase de levantamiento de información) - 50 familias afectadas - 1 vía de segundo orden cerrada (Y de Mangahurco a Cazaderos) Parroquia Bolaspamba: - 10 familias conformadas por 35 personas afectadas - 1 familia damnificada conformada por 4 personas - 3 viviendas afectadas (Sector El Guabo) - 7 viviendas afectadas (Sector Chaquino) - 1 vivienda destruida (Sector Tránsito Mangahurquillo) - Vía de segundo orden (habilitada) Parroquia Paletillas: - Pérdida de cultivos en fase de ciclo productivo (En fase de levantamiento de información)
Acciones de respuesta:	UGR Zapotillo conjuntamente con personal técnico de SGR realizó el levantamiento de información. Personal de Gobierno Provincial (VIALSUR), GAD Cantonal y moradores de la parroquia Bolaspamba, realizaron los trabajos de rehabilitación vial. SGR coordinó la atención del evento y realiza constante monitoreo.
Fuentes de información:	SGR CZ7 Unidad de Monitoreo Loja - Zamora Chinchipe/UGR Zapotillo/GAD-P (VIALSUR).

ZONA 9

Deslizamiento



Localización:	Pichincha/Quito/Zambiza/Simón Bolívar y Calle Quito, quebrada Porotohuayco.
Antecedentes:	El 20/06/2023, se suscitó un deslizamiento de tierra del talud de una quebrada.
Situación actual:	El talud continúa deslizándose lo que pone en riesgo varias viviendas del sector, se dieron recomendaciones a los propietarios de las viviendas aledañas al deslizamiento para que evacuen inmediatamente ante cualquier novedad que ponga en riesgo sus inmuebles o agrietamiento de los mismos
Afectaciones:	- 40 metros de ancho del talud deslizado
Acciones de respuesta:	GAD Cantonal del DMQ conjuntamente con técnicos de la EPMAPS Y EPMMP realizaron levantamiento de información y registro fotográfico mediante Drone, tomando como acciones el "Diseño y construcción del Colector de Alivio Granados, en la Parroquia Jipijapa", el cual tiene como objetivo realizar el desvío de un porcentaje del caudal pluvial del colector Eloy Alfaro Norte, la construcción de un interceptor sanitario

Secretaría de Gestión de Riesgos

Dirección: CIS ECU 9-1-1, Av. Samborondón, Km 0,5

Código postal: 092302 / Samborondón-Ecuador

Teléfono: +593-4-259 3500

www.gestionderiesgos.gob.ec



Reporte de monitoreo de amenazas y eventos peligrosos – No 0368

Fecha y Hora de actualización: lunes, 03 de julio de 2023 – 20:41:45 / Página 14 de 21

en túnel, que conduzca las aguas residuales de la cuenca hacia el sistema del colector Central de Iñaquito. En el año 2022, se licitó la construcción, pero por recomendación del SERCOP se declaró desierto este proceso. En agosto del presente año se reiniciará el proceso de contratación, se estima que la obra podría estar iniciando en enero de 2024, con un plazo de construcción de 12 meses.

Fuentes de información: SGR CZ9 Unidad de Monitoreo Pichincha/COEM/EPMAPS/EPMMOP.

3. Monitoreo de estado de vías afectadas por eventos peligrosos

VÍAS DE PRIMER ORDEN:

11 vías de primer orden cerradas

No.	Provincia	Cantón	Parroquia	Sector/Vía	Evento Peligroso	Afectación (metros lineales)	Fecha del evento	Vías alternas
1	Sucumbíos	Putumayo	SANSAGUARI	Brisas del Cuyabeno	SOCAVAMIENTO	40	22/06/2023	Ninguna
2	Chimborazo	Alausí	Alausí	Casual y Nuevo Alausí, vía Alausí - Guamote [E-35]	DESLIZAMIENTO	1120	26/03/2023	Ninguna
3	Loja	Loja	Sucre	Tierras Coloradas, vía antigua Loja - Catamayo	SOCAVAMIENTO	20	23/03/2023	Ninguna
4	Pichincha	Puerto Quito	Puerto Quito	Puente que limita entre Pichincha y Esmeraldas, Los Bancos [E28]	COLAPSO ESTRUCTURAL	---	18/03/2023	Ninguna
5	Los Ríos	Montalvo	Montalvo	Vía Rcto. La Estrella Rcto. La Vitalia De 1er Orden - Pisagua Alto - La Constancia	SOCAVAMIENTO	20	11/03/2023	Ninguna
6	Napo	Tena	Chontapunta	Comunidad 12 de Octubre, vía Chonta Punta-Los Zorros [E436].	SOCAVAMIENTO	---	02/03/2023	Ninguna
7	Pichincha	Mejía	Aloag	Km 54 vía Alóag- Unión del Toachi [E20]	DESLIZAMIENTO	---	24/02/2023	Ninguna
8	Napo	El Chaco	Gonzalo Díaz De Pineda (El Bombón)	San Rafael, San Luis, vía Y de Baeza-Lago Agrio [E45]	COLAPSO ESTRUCTURAL	---	23/02/2023	Ninguna
9	Napo	El Chaco	Gonzalo Díaz De Pineda (El Bombón)	Puente sobre el río Marker, tramo de la vía San Luis - Reventador[E45]	COLAPSO ESTRUCTURAL	---	22/02/2023	Ninguna
10	Chimborazo	Alausí	Alausí	Casual, vía Guamote - Alausí [E-35].	HUNDIMIENTO	---	09/12/2022	Ninguna
11	Napo	El Chaco	Gonzalo Díaz De Pineda (El Bombón)	San Rafael, Piedra Fina, San Luis, San Carlos, Vía Y de Baeza-Lago Agrio [E45]	SOCAVAMIENTO	---	02/02/2020	Lago Agrio - Coca - Y de Narupa - Tena - Ambato - Quito

55 vías de primer orden parcialmente habilitadas

No.	Provincia	Cantón	Parroquia	Sector/Vía	Evento Peligroso	Afectación (metros lineales)	Fecha del evento	Vías alternas
1	Chimborazo	Chunchi	Gonzol	Zunag vía Alausí - Chunchi - Cuenca [E-35]	DESLIZAMIENTO	60	28/06/2023	Ninguna
2	Morona Santiago	Morona	Macas	Tramo puente sobre el río Upano-puente sobre el río Copueno	INUNDACIÓN	270	15/06/2023	Ninguna
3	Esmeraldas	Atacames	Tonchigüe	vía [E15] Recinto El Aguacate	SOCAVAMIENTO	2900	04/06/2023	Ninguna
4	Azuay	Santa Isabel	Santa Isabel (Chaguarurco)	km 95 +340, vía Cuenca-Girón -Pasaje [E-59]	Deslizamiento	30	05/06/2023	Ninguna
5	Napo	Archidona	Cotundo	Puente de Jondachi, vía Y de Narupa - Tena[E45]	Colapso Estructural	2	02/06/2023	Ninguna
6	Azuay	Pucara	Pucará	km 74, vía Cuenca-Girón -Pasaje [E-59]	DESLIZAMIENTO	30	01/06/2023	Ninguna
7	Morona Santiago	Santiago	Copal	Partidero, La Libertad, Baden, vía Guarumales-Méndez [E40]	DESLIZAMIENTO	190	28/05/2023	Ninguna
8	Azuay	Pucará	Pucará	km 96, vía Cuenca-Girón -Pasaje [E-59]	DESLIZAMIENTO	40	27/05/2023	Ninguna
9	Bolívar	Echeandía	Cabecera Cantonal	La Dolorosa, vía Guanujo-Echeandía [E494]	DESLIZAMIENTO	300	25/05/2023	Ninguna
10	Azuay	Pucará	Pucará	Vivar, km 117 vía Cuenca-Girón -Pasaje [E-59]	SOCAVAMIENTO	20	25/05/2023	Ninguna

Secretaría de Gestión de Riesgos

Dirección: CIS ECU 9-1-1, Av. Samborondón, Km 0,5
 Código postal: 092302 / Samborondón-Ecuador
 Teléfono: +593-4-259 3500
 www.gestionderiesgos.gob.ec



Reporte de monitoreo de amenazas y eventos peligrosos – No 0368

Fecha y Hora de actualización: lunes, 03 de julio de 2023 – 20:41:45 / Página 15 de 21

No.	Provincia	Cantón	Parroquia	Sector/Vía	Evento Peligroso	Afectación (metros lineales)	Fecha del evento	Vías alternas
11	Azuay	Pucará	Pucará	Vivar, km 117 +800 vía Cuenca-Girón - Pasaje [E-59]	SOCAVAMIENTO	15	23/05/2023	Ninguna
12	Azuay	Pucará	Pucará	km 111, vía Cuenca-Girón -Pasaje [E-59]	DESLIZAMIENTO	30	22/05/2023	Ninguna
13	Pichincha	Mejía	Manuel cornejo Astorga (Tandapi)	Km 65, vía Alóag Unión del Toachi [E20]	DESLIZAMIENTO	8	20/05/2023	Ninguna
14	Azuay	Cuenca	Molleturo	km 90, vía Cuenca-Molleturo-Naranjal [E-582]	DESLIZAMIENTO	40	27/04/2023	Ninguna
15	Cotopaxi	Pujilí	Zumbahua	Zumbahua, vía Zumbahua- Pílaló - La Maná [E-30].	DESLIZAMIENTO	10	24/04/2023	Ninguna
16	Bolívar	Chillanes	Chillanes	Varios sectores: a la altura de la hacienda de San Juan de Azapi, Vista Alegre, San Francisco de Azapi, vía Chillanes-Bucay [E495]	DESLIZAMIENTO	300	22/04/2023	Ninguna
17	Loja	Puyango	Alamor	Puente de Chirimoyo, vía a la costa [E50]	DESLIZAMIENTO	30	20/04/2023	Ninguna
18	Loja	Sozoranga	Sozoranga	La Cruz - Vía Sozoranga - Macará [E-69]	DESLIZAMIENTO	80	16/04/2023	Ninguna
19	Manabí	Flavio Alfaro	san francisco de novillo (Cab. en novillo)	Vía Flavio Alfaro-El Carmen sector Novillo a la Altura del Túnel Cañas [E38].	Hundimiento	25	16/04/2023	Ninguna
20	Loja	Célica	Sabanilla	Cabuyo, vía Redondel de la Aduana a Pindal - Troncal de la Costa [E25]	DESLIZAMIENTO	50	14/04/2023	Ninguna
21	Azuay	Cuenca	Molleturo	km 91, vía Cuenca-Molleturo-Naranjal [E-582]	DESLIZAMIENTO	60	04/04/2023	Ninguna
22	Esmeraldas	Quinindé	Malimpia	Malimpia, E20 pasando el basurero a mano derecha	Socavamiento	30	03/04/2023	Ninguna
23	El Oro	Machala	El cambio	El Cambio, Vía Machala - El Guabo [E-25]	Socavamiento	--	01/04/2023	Ninguna
24	Azuay	Cuenca	Molleturo	km 62, 88, vía Cuenca-Molleturo-Naranjal [E-582]	Deslizamiento	60	01/04/2023	Ninguna
25	Santo Domingo de los Tsáchilas	Santo Domingo	Abraham Calazacón	Coop. Modelo Av. Los Colonos, calle Río Verde, Junto al UPC.	INUNDACIÓN	30	01/04/2023	Ninguna
26	Azuay	Cuenca	Molleturo	km 64, vía Cuenca-Molleturo-Naranjal [E-582]	DESLIZAMIENTO	60	28/03/2023	Ninguna
27	Azuay	Cuenca	Molleturo	km 92-96-97-98, vía Cuenca-Molleturo-Naranjal [E-582]	DESLIZAMIENTO	80	18/03/2023	Ninguna
28	Azuay	SANTA ISABEL	SANTA ISABEL (CHAGUARURCO)	km 56+500, vía Cuenca-Girón-Pasaje [E-59]	Socavamiento	60	09/03/2023	Ninguna
29	Los Ríos	Montalvo	Montalvo	Santa Marianita - Vía A Balzapamba	Deslizamiento	45	08/03/2023	Ninguna
30	Morona Santiago	Limón Indanza	Yunganza (Cab. en el rosario)	Km 35, El Rosario, vía Bella Unión - Limón [E45].	Deslizamiento	30	04/03/2023	Ninguna
31	Bolívar	San Miguel	San Miguel	El Calzado-Abs.27+800, vía San Miguel-Balzapamba [E 491]	DESLIZAMIENTO	100	23/02/2023	Ninguna
32	Manabí	Manta	san Lorenzo	Ruta del Spondylus San Lorenzo - Santa Rosa [E15]	Oleaje	1200	24/01/2023	Ninguna
33	Cotopaxi	Pujilí	Guangaje	Desvío a Apagua Km 76, vía La Maná - Latacunga [E-30]	Deslizamiento	20	20/01/2023	Ninguna
34	Azuay	Sevilla de Oro	palmas	km 76, Vía Paute Guarumales Méndez [E-40]	Deslizamiento	25	05/09/2022	Ninguna

Secretaría de Gestión de Riesgos

Dirección: CIS ECU 9-1-1, Av. Samborondón, Km 0,5
 Código postal: 092302 / Samborondón-Ecuador
 Teléfono: +593-4-259 3500
 www.gestionderiesgos.gob.ec

Reporte de monitoreo de amenazas y eventos peligrosos – No 0368

Fecha y Hora de actualización: lunes, 03 de julio de 2023 – 20:41:45 / Página 16 de 21

No.	Provincia	Cantón	Parroquia	Sector/Vía	Evento Peligroso	Afectación (metros lineales)	Fecha del evento	Vías alternas
35	Azuay	Sevilla de Oro	palmas	km 61, Vía Paute Guarumales Méndez [E-40]	Socavamiento	35	30/08/2022	Ninguna
36	Manabí	puerto López	Salango	La Rinconada 5 Cerros, vía Puerto López - Santa Elena [E15].	Hundimiento	4	28/08/2022	Ninguna
37	Manabí	Sucre	Leonidas Plaza	Km 19, San Agustín-Tosagua [E-383]	SUBSIDENCIA	150	14/08/2022	Ninguna
38	Morona Santiago	Sucúa	Asunción	Sector paso Carreño [E45]	SOCAVAMIENTO	5	18/05/2022	Ninguna
39	Loja	paltas	Catacocha	La Supa	Deslizamiento	20	22/04/2022	Ninguna
40	Loja	célica	célica	Mullunumá, vía Célica El Empalme [E68]	Deslizamiento	20	31/03/2022	Ninguna
41	Loja	Loja	Yangana (Arsenio castillo)	Suro, vía Yangana-Vilcabamba[E35]	Deslizamiento	40	30/03/2022	Ninguna
42	Loja	calvas	Utuaña	Utuaña, vía Carimanga-Macará[E69]	Deslizamiento	30	12/03/2022	Ninguna
43	Azuay	Girón	Girón	km 39+500, vía Cuenca-Girón-Pasaje [E-59]	HUNDIMIENTO	80	04/03/2022	Ninguna
44	Loja	Loja	Santiago	Santiago, vía Loja a Saraguro [E35]	Deslizamiento	20	26/02/2022	Ninguna
45	Pichincha	Mejía	Manuel Cornejo A.	km 38 + 600, vía Alóag - Unión del Toachi [E20]	HUNDIMIENTO	15	25/02/2022	Ninguna
46	Esmeraldas	Quinindé	Rosa Zarate (Quinindé)	Km 68 Los Vergeles, vía Esmeraldas - Quinindé [E20]	Hundimiento	40	08/02/2022	Ninguna
47	Imbabura	Ibarra	Carolina	San Jerónimo; vía Salinas - Lita [E 10]	DESLIZAMIENTO	225	22/12/2021	1.- Ruta desde la E10 Guallupe - San Juan de Lachas (Carchi) - por la E 182 Gualchan - Chical - Maldonado - Tulcán - Ibarra 2.- Para vehículos livianos, E10 desde San Jerónimo - Buenos Aires - Cahuasqui - Tumbabiro.
48	Cañar	Cañar	Ingapirca	Vía El tambo - Ingapirca - Honorato Vásquez km 8+100, km 15.	DESLIZAMIENTO	100	24/11/2021	Ninguna
49	Morona Santiago	Morona	Macas, cabecera cantonal y capital provincial	Vía Macas-Puyo [E45], tramo puente sobre el río Copueno-puente sobre el río Upano	SOCAVAMIENTO	180	16/05/2021	Ninguna
50	Morona Santiago	Santiago	Patuca	Loma Seca vía Patuca - Santiago [E40]	SOCAVAMIENTO	15	15/01/2020	Ninguna
51	Morona Santiago	Tiwintza	San José de Morona	Shaime, vía Santiago-San José de Morona [E40]	COLAPSO ESTRUCTURAL	170	13/05/2020	Ninguna
52	Morona Santiago	Tiwintza	Santiago, cabecera cantonal	Km 75, Yapapas, vía Entronque a Santiago de Méndez - Santiago [E40]	DESLIZAMIENTO	70	16/05/2020	Ninguna
53	Morona Santiago	Tiwintza	Santiago, cabecera cantonal	Palomino km 68, vía Santiago-San José de Morona [E40]	SOCAVAMIENTO	70	16/05/2020	Ninguna
54	Morona Santiago	Morona	Macas, cabecera cantonal y capital provincial	Puente sobre el río Upano, vía Macas-Puyo-[E45]	SOCAVAMIENTO	57	21/06/2020	Ninguna
55	Morona Santiago	Tiwintza	Santiago, cabecera cantonal	Yapapas, vía Entronque a Santiago de Méndez - Santiago [E40]	SOCAVAMIENTO	50	21/08/2020	Ninguna

VÍAS DE SEGUNDO ORDEN

Secretaría de Gestión de Riesgos

Dirección: CIS ECU 9-1-1, Av. Samborondón, Km 0,5

Código postal: 092302 / Samborondón-Ecuador

Teléfono: +593-4-259 3500

www.gestionderiesgos.gob.ec



Reporte de monitoreo de amenazas y eventos peligrosos – No 0368

Fecha y Hora de actualización: lunes, 03 de julio de 2023 – 20:41:45 / Página 17 de 21

12 vías de segundo orden cerradas

No.	Provincia	Cantón	Parroquia	Sector/Vía	Evento Peligroso	Afectación (metros lineales)	Fecha del evento	Vías alternas
1	Pichincha	Quito	Itchimbia	Av. De los Conquistadores, ref pasando la casa del Quinde	DESLIZAMIENTO	60	17/06/2023	Ninguna
2	Chimborazo	Pallatanga	Pallatanga	Jiménez, vía Jiménez - Pallatanga	SOCAVAMIENTO	--	27/05/2023	Ninguna
3	Esmeraldas	Quinindé	Cube	Recinto Cube	DESLIZAMIENTO	--	25/05/2023	Ninguna
4	Loja	Zapotillo	Mangahurco	Mangahurco - varios sectores	INUNDACIÓN	--	18/04/2023	Ninguna
5	Cotopaxi	Pangua	Moraspungo	Recintos Los Laureles, Palo Blanco, Los Esteros, Nueva Santa Rosa Bajo, y La Inmaculada, Agua Santa Recintos Los Laureles, Palo Blanco, Los Esteros y Nueva Santa Rosa Bajo, La Inmaculada, Agua Santa, Punta Brava, La Piedrecita, La Envidia y Narcisca de Jesús.	INUNDACIÓN	--	17/03/2023	Ninguna
6	Tungurahua	Ambato	La Península	Puente de la Ciudadela Cumandá.	HUNDIMIENTO	30	15/03/2023	Ninguna
7	Santa Elena	Salinas	Anconcito	Vía al Puerto Pesquero	SOCAVAMIENTO	--	14/03/2023	Ninguna
8	Pichincha	Quito	El Condado	Vía Nono Y Club de Abogados	DESLIZAMIENTO	--	19/10/2022	Ninguna
9	Pichincha	Mejía	Tambillo	Barrio la Joya	COLAPSO ESTRUCTURAL	30	17/04/2022	Ninguna
10	Pichincha	Quito	Conocoto	Calles Hermano Miguel y Panzaleo, cruce de vías.	SOCAVAMIENTO	30	28/02/2022	Ninguna
11	Imbabura	Pimampiro	Pimampiro, Cabecera Cantonal	San José de Aloburo	DESLIZAMIENTO	500	09/11/2021	Vía Narchimbuela - Pimampiro
12	Azuay	Nabón	Nabón	Rosas, Bellavista, Tamboloma, Chunazana.	DESLIZAMIENTO	--	14/03/2021	Corraleja-Yasudel-Susudel

24 vías de segundo orden parcialmente habilitadas

No.	Provincia	Cantón	Parroquia	Sector/Vía	Evento Peligroso	Afectación (metros lineales)	Fecha del evento	Vías alternas
1	Pichincha	Quito	SAN JUAN	El Placer & Ramon Pacheco	DESLIZAMIENTO	--	25/03/2023	Ninguna
2	Pichincha	Quito	Itchimbia	Velasco Ibarra y Vicente Solano N16A	DESLIZAMIENTO	--	29/03/2023	Ruta Viva y la Av. Interoceánica Oswaldo Guayasamín.
3	Pichincha	Quito	El Condado	Santa Rosa, vía Quito hacia Nono	DESLIZAMIENTO	--	7/4/2023	Ninguna
4	Napo	Tena	Tena	Barrio Sagrado Corazón de Jesús, Unidad Educativa Ciudad de Tena.	SOCAVAMIENTO	05	05/06/2023	Ninguna
5	Morona Santiago	Limón Indanza	General Leonidas Plaza Gutiérrez (Limón)	Plan de Milagro-Tinajillas km32	DESLIZAMIENTO	15	15/05/2023	Ninguna
6	Chimborazo	Alausí	Multitud	Las Rocas, vía Pallatanga-Cumandá [E-487]	HUNDIMIENTO	700	09/05/2023	Ninguna
7	Manabí	Paján	Campozaño (La Palma De Paján)	Estero Ciego	HUNDIMIENTO	250	09/05/2023	Ninguna
8	El Oro	Zaruma	Muluncay Grande	Vía Zaruma - Atahualpa [E585].	DESLIZAMIENTO	08	27/04/2023	Ninguna
9	Imbabura	Ibarra	Caranqui	Guayaquil de Caranqui, calle General Pintag	SOCAVAMIENTO	20	23/04/2023	Ninguna
10	Imbabura	Ibarra	Angochagua	El Cunrro, vía Ibarra - Zuleta	COLAPSO ESTRUCTURAL	70	07/04/2023	Ninguna
11	Pichincha	Quito	El Condado	La Roldós, calle Rumihurco vía a Chicahuaico	SOCAVAMIENTO	---	19/03/2023	Ninguna
12	Chimborazo	Cumandá	Cumandá	La Soberana, vía Pallatanga - Cumandá [E-487].	SOCAVAMIENTO	100	9/03/2023	Ninguna
13	Pichincha	Quito	La Ferroviaria	La Clemencia, calles Joaquín Gutiérrez S14-Hermandad Ferroviaria E5	DESLIZAMIENTO	---	23/01/2023	Ninguna
14	Morona Santiago	Gualaquiza	Chigüinda	Sector Churuco, vía Gualaquiza-Chigüinda-Sigsig [E594].	SOCAVAMIENTO	---	6/06/2022	Ninguna
15	Pichincha	Quito	San Antonio	Monjas y Chaguar	COLAPSO ESTRUCTURAL	15	7/05/2022	Ninguna
16	Cañar	Biblián	Nazón (Cab. En Pampa De Domínguez)	San Roque	INUNDACIÓN	---	20/04/2022	Ninguna
17	Pichincha	Mejía	Tambillo	El Murco - Pasando la escuela Carlos Freire Larrea.	INUNDACIÓN	---	11/04/2022	Ninguna

Secretaría de Gestión de Riesgos

Dirección: CIS ECU 9-1-1, Av. Samborondón, Km 0,5
 Código postal: 092302 / Samborondón-Ecuador
 Teléfono: +593-4-259 3500
 www.gestionderiesgos.gob.ec

Reporte de monitoreo de amenazas y eventos peligrosos – No 0368

Fecha y Hora de actualización: lunes, 03 de julio de 2023 – 20:41:45 / Página 18 de 21

18	El Oro	Zaruma	Huertas	Huertas, Vía Huertas - Muluncay Grande [E-585]	DESLIZAMIENTO	---	4/04/2022	Ninguna
19	Azuay	Pucara	Pucara	km 23-Deuta, Vía Minas-Tablón-Pucará	HUNDIMIENTO	100	9/03/2022	Ninguna
20	Chimborazo	Guano	La Matriz	Barrios La Merced, La Dolorosa del cementerio, Magdalena, Santa Anita, Central, San Pedro, La Inmaculada, San Roque, María de Los Ángeles, Espíritu santo, La Dolorosa Centro, Balneario Los Elenes	ALUVIÓN	---	11/12/2021	Ninguna
21	Zamora Chinchipe	Zamora	Cumbaratza	Tunantza Alto, vía Timbara Bajo - Timbara Alto	COLAPSO ESTRUCTURAL	---	15/10/2021	Ninguna
22	Orellana	Francisco de Orellana	San José de Guayusa	15 km, vía a la Comunidad Sardinas.	SOCAVAMIENTO	80	20/07/2021	Ninguna
23	Chimborazo	Guano	Guanando	Km 35, vía Cahujá - Pillate - Cotaló [E-304].	DESLIZAMIENTO		28/04/2021	Riobamba - Mocha - Baños
24	Morona Santiago	Gualaquiza	El Rosario	El Aguacate, vía Sig-Sig-Chiguinda-Gualaquiza [E594]	DESLIZAMIENTO	---	23/09/2020	Ninguna

VÍAS DE TERCER ORDEN:

27 vías de tercer orden cerradas

No.	Provincia	Cantón	Parroquia	Sector/Vía	Evento Peligroso	Afectación (metros lineales)	Fecha del evento	Vías alternas
1	Orellana	Francisco de Orellana	San José de Guayusa	Vía San José de Guayusa-Lumucha.	SOCAVAMIENTO	--	16/06/2023	Ninguna
2	Napo	Tena	Puerto Misahuallí	Sector Santa Marta, vía Puerto Misahuallí-Palmeras.	DESLIZAMIENTO	--	05/06/2023	Ninguna
3	Esmeraldas	Esmeraldas	Camarones	Recinto Santa Lucía.	HUNDIMIENTO	05	02/06/2023	Ninguna
4	Morona Santiago	Santiago	Santiago de Méndez, cabecera cantonal	Singuintza, vía Méndez-Singuintza.	DESLIZAMIENTO	10	28/05/2023	Ninguna
5	Chimborazo	Pallatanga	Matriz	Jiménez	COLAPSO ESTRUCTURAL.	--	27/05/2023	Ninguna
6	Esmeraldas	Quinindé	Cube	Tachina, sector Boca Grande.	DESLIZAMIENTO	--	27/05/2023	Ninguna
7	Cotopaxi	Sigchos	Las Pampas	Recinto Las Juntas.	INUNDACIÓN	300	25/05/2023	Ninguna
8	Cotopaxi	Pangua	Morasungo	La Providencia Alta y Baja, vía Libertadores de Sillagua - La Providencia Alta; vía La Providencia Alta - Agua Santa; y Vía La Providencia Baja - San Francisco de Sillagua - Jesús del Gran Poder - Guapara	DESLIZAMIENTO	103	25/05/2023	Ninguna
9	Cotopaxi	Pangua	El Corazón	Vía San Francisco - Chaca.	SOCAVAMIENTO	150	25/05/2023	Ninguna
10	Morona Santiago	Gualaquiza	Gualaquiza, cabecera cantonal	San Luis, vía Gualaquiza- San Luis de Yantsas	ALUVIÓN.	30	23/05/2023	Ninguna
11	Azuay	Cuenca	Molleturo	Estero Piedra	DESLIZAMIENTO	--	23/05/2023	Ninguna
12	Loja	Puyango	El Limo	Añalcal - Caucho	SOCAVAMIENTO	30	28/04/2023	Ninguna
13	Imbabura	Otavalo	Selva Alegre	San Luis, vía Selva Alegre - San Luis.	SOCAVAMIENTO	20	26/04/2023	Ninguna
14	Los Ríos	Urdaneta	Ricaurte	Rcto. Barranco hacia Rcto. Salampe - río Catarama	SOCAVAMIENTO	300	23/04/2023	Ninguna
15	Cañar	Deleg	Deleg	Sector Camal Municipal	SOCAVAMIENTO	--	21/04/2023	Ninguna
16	Morona Santiago	Limón Indanza	San Antonio (cabecera en San Antonio Centro)	San Salvador, Mayapis, Serembo, El Cisne, 12 de Febrero	DESLIZAMIENTO	2000	17/04/2023	Ninguna
17	Guayas	Alfredo Baquerizo Moreno (Jujan)	Cabecera Cantonal	Recinto El Tránsito	SOCAVAMIENTO	60	06/04/2023	Ninguna

Secretaría de Gestión de Riesgos

Dirección: CIS ECU 9-1-1, Av. Samborondón, Km 0,5
 Código postal: 092302 / Samborondón-Ecuador
 Teléfono: +593-4-259 3500
 www.gestionderiesgos.gob.ec

Reporte de monitoreo de amenazas y eventos peligrosos – No 0368




Fecha y Hora de actualización: lunes, 03 de julio de 2023 – 20:41:45 / Página 19 de 21

18	Bolívar	Guaranda	San Luis de Pambil	Varios sectores; María Aurora, Rosa Elvira – vía a las Comunidades de San Luis de Pambil.	COLAPSO ESTRUCTURAL	28	24/03/2023	Ninguna
19	Los Ríos	Babahoyo	La Unión	La Valdivia - río Clementina	INUNDACIÓN	30	08/03/2023	Ninguna
20	Los Ríos	Montalvo	Montalvo	La Estrella - Cda. Felipe Abud - río Cristal	SOCAVAMIENTO	800	08/03/2023	Ninguna
21	Tungurahua	Quero	Quero	San Antonio de Hipolongo, vía Quero - San Antonio	SOCAVAMIENTO	30	26/06/2022	Ninguna
22	Pichincha	Quito	Conocoto	Montserrat, calles Juan Bautista Aguirre y Juan Hernando Dávila	SOCAVAMIENTO	--	12/06/2022	Ninguna
23	Pichincha	Mejía	Tambillo	Ushco, vía Tambillo - Panamericana Sur	INUNDACIÓN	20	10/04/2022	Ninguna
24	Pichincha	Mejía	Manuel Cornejo Astorga (Tandapi)	Vía de ingreso a las Comunidades Peñas Blancas, El Paraíso, El Mirador y San Francisco.	DESLIZAMIENTO	140	08/02/2022	Ninguna
25	Morona Santiago	Morona	Sinaí	Playas de San Luis, vía Santa María Tunants-Playas de San Luis-Quinta Cooperativa	INUNDACIÓN	3884	02/05/2021	Ninguna
26	Azuay	Cuenca	Nulti	Pasto Romero, vía al centro Parroquial	DESLIZAMIENTO	--	16/04/2021	Ninguna
27	Chimborazo	Chunchi	Chunchi, cabecera cantonal	Armenia	DESLIZAMIENTO	955.9	20/01/2021	Ninguna

13 vías de tercer orden parcialmente habilitadas.

No.	Provincia	Cantón	Parroquia	Sector/Vía	Evento Peligroso	Afectación (metros lineales)	Fecha del evento	Vías alternas
1	Esmeraldas	Esmeraldas	Carlos Concha	Recinto Huele	SOCAVAMIENTO	100	16/06/2023	Ninguna
2	Esmeraldas	Quinindé	La Unión	San Vicente de Macho, vía playa del Muerto.	SOCAVAMIENTO	--	13/06/2023	Ninguna
3	Esmeraldas	Eloy Alfaro	Borbón	vía San Pedro - Anchayacu	DESLIZAMIENTO	--	02/06/2023	Ninguna
4	Esmeraldas	Muisne	Galera	Estero de Plátano.	DESLIZAMIENTO	--	28/05/2023	Ninguna
5	Azuay	Pucará	Pucará	Chilcaplaya	SOCAVAMIENTO	--	24/05/2023	Ninguna
6	Carchi	Tulcán	González Suárez	Ciudadela Padre Carlos de la Vega, calle Manuel Machado y Adolfo Becker.	DESLIZAMIENTO	20	16/05/2023	Ninguna
7	Esmeraldas	Quinindé	Malimpia	Valle del Sade	HUNDIMIENTO	--	14/05/2023	Ninguna
8	Esmeraldas	Quinindé	La Unión	El Tambo	HUNDIMIENTO	--	14/05/2023	Ninguna
9	Imbabura	Cotacachi	Peñaherrera	Villa flora	HUNDIMIENTO	30	05/05/2023	Ninguna
10	El Oro/Piñas	Moromoro	El Palto	Vía El Palto - La Libertad	SOCAVAMIENTO	8	04/05/2023	Ninguna
11	Azuay	Pucará	Pucará	km 16+500, Vía Minas-Tablón-Pucará	DESLIZAMIENTO	50	19/04/2022	Ninguna
12	Morona Santiago	Morona	Sevilla Don Bosco	Santa Rosa	INUNDACIÓN	30	21/06/2020	Ninguna
13	Morona Santiago	San Juan Bosco	Santiago de Pananza	Varios Sectores	DESLIZAMIENTO	860	02/04/2020	Ninguna

4. Declaratorias emitidas por el SGR (vigentes en orden cronológico)

Evento peligroso	Nivel de alerta	Fecha de vigencia	Documento
 Declaratoria de ALERTA AMARILLA Movimientos en masa en La Vainilla y La Laguna Parroquia: Honorato Vásquez, Cantón: Santa Ana, Provincia: Manabí.	Amarilla	23/05/2023	Resolución No. SGR-169-2023
 Declaratoria de ALERTA AMARILLA Fenómeno El Niño: Oscilación del Sur (ENOS), en los territorios ubicados a una altitud igual y menor a 1500 msnm, que comprende 17 provincias, 143 cantones, y 489 parroquias	Amarilla	15/05/2023	Resolución No. SGR-156-2023
 Declaratoria de Cambio de ALERTA AMARILLA por movimientos en masa al área de 11,50 hectáreas en el sector Astillero, de la parroquia Bahía de Caráquez, cantón Sucre, provincia de Manabí; considerando que las condiciones y parámetros indican que puede	Amarilla	10/04/2023	Resolución No. SGR-110-2023

Secretaría de Gestión de Riesgos

Dirección: CIS ECU 9-1-1, Av. Samborondón, Km 0,5
 Código postal: 092302 / Samborondón-Ecuador
 Teléfono: +593-4-259 3500
 www.gestionderiesgos.gob.ec

Reporte de monitoreo de amenazas y eventos peligrosos – No 0368

Fecha y Hora de actualización: lunes, 03 de julio de 2023 – 20:41:45 / Página 20 de 21










	presentarse un evento que produzca afectaciones en la población e infraestructura.			
	Declaratoria de Cambio de ALERTA AMARILLA a NARANJA por incremento de amenaza de movimientos en masa al polígono identificado como susceptible a movimientos en masa en las comunidades Aypug, Casual y los barrios: La Esperanza, Control Norte, Nueva Alausí, Pircapamba y Bua.	Naranja	10/04/2023	Resolución No. SGR-111-2023
	Declaratoria del estado de ALERTA NARANJA por movimientos en masa al área de 152,22 hectáreas que comprende los sectores: Namza Chico, Pasán, Quebrada La Ninfa, UE Eloy Alfaro y Puente Chachán, de la parroquia Huigra, cantón Alausí, provincia de Chimborazo	Naranja	09/04/2023	Resolución No. SGR 106-023
	Declaratoria del estado de ALERTA NARANJA por incremento de amenaza de movimientos en masa al polígono identificado como susceptible a movimientos en masa el cual tiene un área de 442.62 hectáreas que se extiende sobre la comunidad La Cría - Cantón: Santa Isabel, Provincia: Azuay.	Naranja	06/04/2023	Resolución No. SGR-104-2023
	Declaratoria del estado de ALERTA NARANJA por movimientos en masa, el área de influencia equivalente a 53132.993 m², ubicada en la ciudadela El Fátima, parroquia Francisco Pacheco, del cantón Portoviejo, Provincia de Manabí, debido a que la materialización del evento peligroso por movimientos en masa es inminente, lo que afectaría a la población.	Naranja	03/04/2023	Resolución No. SGR-099-2023
	Declaratoria del estado de ALERTA AMARILLA por incremento de amenaza de movimientos en masa al polígono identificado como susceptible a movimientos en masa con un área de 330.56 hectáreas pertenecientes al sector Cuchucún, el cual comprende las comunidades: Quilloac, Cruz Loma y Cuchucún. Cantón: Cañar, Provincia: Cañar.	Amarilla	31/03/2023	Resolución No. SGR-091-2023
	Incremento Actividad Volcánica Cotopaxi	Amarilla	22/10/2022	Resolución No. SGR-0311-2022
	Declaratoria del estado de ALERTA AMARILLA por deslizamiento en La Armenia, Chunchi, provincia de Chimborazo.	Amarilla	15/07/2022	Resolución No. SGR-182-2022
	Movimiento en masa barrios Rosas, Bellavista, Tamboloma y Rosario de la parroquia Nabón, cantón Nabón, provincia de Azuay	Naranja	23/11/2021	Resolución No. SGR-171-2021
	Socavamiento por la erosión del río Coca y sus afluentes -Cantón: El Chaco, Provincia: Napo.	Roja	21/05/2021	Resolución No. SGR-058-2021
	Actividad Volcánica Sangay: Caída de ceniza Provincia de Chimborazo	Amarilla	16/06/2020	Resolución No. SGR-045-2020
	Aumento de sedimentos volcánicos Río Upano- Parroquias Sinaí y Sevilla de Don Bosco, cantón Morona, Morona Santiago	Amarilla	05/12/2019	Resolución No. SGR-140-2019

Secretaría de Gestión de Riesgos

Dirección: CIS ECU 9-1-1, Av. Samborondón, Km 0,5
 Código postal: 092302 / Samborondón-Ecuador
 Teléfono: +593-4-259 3500
 www.gestionderiesgos.gob.ec

Reporte de monitoreo de amenazas y eventos peligrosos – No 0368

Fecha y Hora de actualización: lunes, 03 de julio de 2023 – 20:41:45 / Página 21 de 21

	Incremento de lluvias e inundaciones Guayas, El Oro, Sto. Domingo, Esmeraldas, Manabí y Los Ríos y Bolívar, cantón Chillanes, San José del Tambo.	Amarilla	16/07/2019	Resolución No. SGR-066-2019
	Deslizamiento San José de Alluriquín, Santo Domingo de Los Tsáchilas	Amarilla	17/10/2018	Resolución No. SGR-006-2018
	Deslizamiento Sector las Juanitas, Quinindé, Esmeraldas	Naranja	12/05/2016	Resolución No. SGR-060-2016
	Sismo 7.8 Pedernales, Manabí	Roja	17/Abril/2016	Resolución No. SGR-048-2016
	Incremento Actividad Volcánica del Chiles - Cerro Negro, Carchi	Amarilla	01/10/2014	Resolución No. SGR-049-2014
	Deslizamiento San José de Atahualpa, El Oro	Naranja	08/05/2014	Resolución No. SGR-012-2014
	Incremento Actividad Volcánica del Reventador, Napo	Naranja	27/03/2014	Resolución No. SGR-008-2014
Declaratorias de Zonas de Riesgos		Fecha de vigencia	Documento	
	Inundaciones Babahoyo, Los Ríos	11/12/2019	Resolución No. SGR-149-2019	
	Hundimiento, Zaruma, El Oro	07/03/2017	Resolución No. Sz GR-029-2015	

Elaborado por: Joao Aspiazu / Carlos Álvarez. - Operador Nacional de Turno 24/7 – Sala de Situación y Monitoreo Samborondón.
 Revisado por: - Analista Nacional de Turno 24/7 – Sala de Situación y Monitoreo Samborondón.
 Enviado por: Joao Aspiazu. - Sala de Situación y Monitoreo Samborondón.

Secretaría de Gestión de Riesgos

Dirección: CIS ECU 9-1-1, Av. Samborondón, Km 0,5
 Código postal: 092302 / Samborondón-Ecuador
 Teléfono: +593-4-259 3500
www.gestionderiesgos.gob.ec