

**Reporte de monitoreo de amenazas y eventos peligrosos – No 0574**

Fecha y Hora de actualización: sábado, 14 de octubre de 2023 – 21:00:43 / Página 1 de 10

Periodo de Monitoreo:

Desde: 09h00 14/10/2023






Hasta: 21H00 14/10/2023

**1. Monitoreo de amenazas naturales y antrópicas**

- **Amenaza en desarrollo, posible desencadenamiento de eventos peligrosos.**
- **Amenaza en incremento y probable materialización inminente.**
- **Amenaza dentro de los parámetros normales.**



**PELIGRO VOLCÁNICO**

Ubicación	Nivel de alerta declarada	Situación actual	Valoración actual
 Volcán Reventador, Napo	<b>NARANJA</b>	16:19 El Reventador para la COMUNIDAD, Emisión de gases y ceniza, con una altura de la nube mayor a 800 metros sobre el nivel del cráter con dirección Nor Oeste.	●
 Volcán Chiles-Cerro Negro, Carchi	<b>AMARILLA</b>	17:30 Mediante cámaras se visualiza el volcán despejado, sin novedad.	●
 Volcán Cotopaxi	<b>AMARILLA</b>	17:52 Cotopaxi para la COMUNIDAD, Emisión de gases y vapor de agua, con una altura de la nube igual a 1000 metros sobre el nivel del cráter con dirección Nor-Oeste.	●
 Volcán Sierra Negra, Galápagos	<b>AMARILLA</b>	17:00 Sin reporte de actividad.	●
 Volcán Sangay, Morona Santiago	<b>AMARILLA</b>	18:24 Sangay para la COMUNIDAD, Emisión de gases y ceniza, con una altura de la nube igual a 1000 metros sobre el nivel del cráter con dirección Oeste-Nor-Oeste.	●



**PELIGRO POR INCREMENTO DE CAUDALES DE RÍOS**

00 cuerpos de Agua Desbordados				
Provincia	Cantón	Parroquia	Sector	Nombre del Río
---	---	---	---	---
00 cuerpos de Agua con tendencia a aumentar de nivel				
Provincia	Cantón	Parroquia	Sector	Nombre del Río
--	--	--	--	--



**PELIGRO POR PRESENCIA DE INCENDIOS FORESTALES**

04 incendios activos					
Provincia	Cantón	Parroquia	Sector	Afectación (Ha)	Fecha de Inicio
Carchi	Bolívar	Monte Olivo	Monte Olivo	---	13/10/2023
Provincia	Cantón	Parroquia	Sector	Afectación (Ha)	Fecha de Inicio
---	---	---	---	---	---



**PELIGRO POR APERTURA Y/O COLAPSO DE PRESAS Y REPRESAS**

Recurso	Cota mínima	Cota Actual	Cota máxima	Hora de corte	Valoración
Molino, Azuay	1970.00	---	1990.50	---	---
Mazar, Azuay	2138.05	---	2153.45	---	---

**Secretaría de Gestión de Riesgos**

Dirección: CIS ECU 9-1-1, Av. Samborondón, Km 0,5  
 Código postal: 092302 / Samborondón-Ecuador  
 Teléfono: +593-4-259 3500  
 www.gestionderiesgos.gob.ec



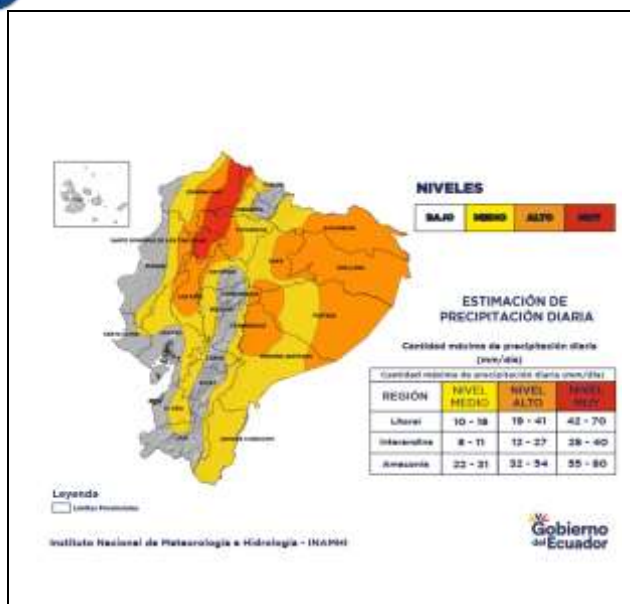
**Reporte de monitoreo de amenazas y eventos peligrosos – No 0574**

Fecha y Hora de actualización: sábado, 14 de octubre de 2023 – 21:00:43 / Página 2 de 10

Daule Peripa, Guayas	70.00	76.46	85.00	08:41	●
Central Baba, Los Ríos	114.00	115.28	117.00	07:23	●
Chongón, Guayas	44.50	46.79	55.15	08:41	●
El Azúcar, Santa Elena	40.00	---	45.09	---	---
San Vicente, Santa Elena	50.00	---	57.49	---	---
La Esperanza, Manabí	53.40	57.91	66.00	10:41	●
Poza Honda, Manabí	104.29	96.05	106.50	10:41	●
Multipropósito Chone, Manabí	48.00	---	68.50	---	---
Agoyán, Tungurahua	1645.00	---	1651.00	---	---
Pucará-Pisayambo, Tungurahua	3541.00	---	3565.00	---	---



**HIDROMETEREOLÓGICA**



**AMENAZA: LLUVIAS Y TORMENTAS**

Desde 13H00 del 13 de octubre hasta las 13H00 del 16 de octubre de 2023

**SITUACIÓN:** Se prevé precipitaciones de moderada y fuerte intensidad con tormentas en la zona centro norte del Litoral, estribación de cordillera occidental y en la región Amazónica.

**ZONAS AFECTADAS**

- **Región Litoral:** Se pronostican lluvias de fuerte intensidad, enfocadas en la zona norte e interior de la región y variable intensidad al centro y sur, los días 13 y 14 de octubre
- **Región Interandina:** Se esperan lluvias ocasionales en toda la región y de mayor intensidad en la zona norte en las estribaciones de cordillera occidental y oriental.
- **Región Amazónica:** Las lluvias de moderada y alta intensidad se presentarán en la mayor parte de la Amazonía, principalmente en la zona centro norte principalmente los días 14 y 15 de octubre.



**PELIGRO SÍSMICO**

Fecha – Hora Local	Magnitud	Profundidad	Cercano a	Sentido por la población
---	---	---	---	---

**2. Monitoreo de eventos peligrosos (emergencias y desastres)**

**ZONA 2**

**Socavamiento**

**Localización:** Napo/El Chaco/Gonzalo Díaz De Pineda (El Bombón) /San Rafael, Piedra Fina 2, San Luis, San Carlos, vía Y de Baeza-Lago Agrio [E45].

**Antecedentes:** Debido al proceso erosivo desarrollado desde febrero del 2020, el río Quijos (Alto Coca) mantiene en riesgo a varias viviendas y sectores estratégicos, tales como: la Red Estatal Vial [E45], Hidroeléctrica Coca Codo Sinclair, tuberías de SOTE, Poliducto Shushufindi – Quito y OCP.

**Secretaría de Gestión de Riesgos**

Dirección: CIS ECU 9-1-1, Av. Samborondón, Km 0,5  
 Código postal: 092302 / Samborondón-Ecuador  
 Teléfono: +593-4-259 3500  
 www.gestionderiesgos.gob.ec



**Reporte de monitoreo de amenazas y eventos peligrosos – No 0574**

Fecha y Hora de actualización: sábado, 14 de octubre de 2023 – 21:00:43 / Página 3 de 10

<b>Situación actual:</b>	Se mantiene la declaratoria emitida mediante resolución SGR-058-2021 de cambiar el nivel de alerta Naranja a Roja. El 06/10/2023, la Comisión Ejecutora del Río Coca (CERC) informó en su reporte diario que: "el frente de erosión se mantiene en la abscisa 7+500 por 72 días". La circulación vehicular en el tramo "Y" de Baeza- El Reventador se permitirá durante las 24 horas mientras las condiciones climáticas lo permitan. La circulación vehicular en el tramo "Y" de Baeza- El Reventador se permitirá durante las 24 horas mientras las condiciones climáticas lo permitan. Circular con precaución.
<b>Afectaciones:</b>	Desde el 2020 a la fecha las afectaciones son las siguientes: - 26804 Personas afectadas indirectas - 76 Personas damnificadas - 115 Personas afectadas -99 Personas evacuadas - 6 Viviendas destruidas - 1120 Metros de vía afectadas - 4 Puentes destruidos: (Puente sobre el río Montana, Marker, Ventana 2 y Puente Piedra Fina 2) - 4 Bienes Afectados: (tuberías del SOTE, Poliducto Shushufindi- Quito y OCP, Sistema de Agua Potable de San Luis ,05/09/2023 bus interprovincial) -100.03 Ha de Cultivo perdidos -3448 Animales de granja afectados y muertos
<b>Acciones de respuesta:</b>	En tanto, en el río Marker, continúan con los trabajos de construcción de muros para el encause del río y bases para la colocación del puente que será instalado próximamente. -La Comisión Ejecutora Río Coca - CELEC EP, SGR CZ2 y CCGR San Luis realizan monitoreo constante.
<b>Fuentes de información:</b>	SGR CZ2 Unidad de Monitoreo Napo-Orellana/CELEC EP/GAD Municipal El Chaco/MTOP/teniente Político Gonzalo Díaz de Pineda

**ZONA 3**

**Inundación**



<b>Localización:</b>	Zona 3 / Pastaza / Pastaza / Sarayacu / Comunidad Moretechocha, varios sectores.
<b>Antecedentes:</b>	El 14/10/2023 debido a las fuertes lluvias presentadas en la madrugada
<b>Situación actual:</b>	SGR junto al GADM de Pastaza con el apoyo de Aeropolicial Subzona Pastaza realizó un sobrevuelo en la comunidad de Moretechocha y sus alrededores para constatar las afectaciones por el desbordamiento del río Conambo.
<b>Afectaciones:</b>	- Unidad educativa intercultural Juan José Flores. - Centro de Salud Moretechocha. Cultivos de maíz, yuca y maní (cifra por cuantificar)
<b>Acciones de respuesta:</b>	SGR, GADM de Pastaza y Aeropolicial Subzona Pastaza realizaron un sobrevuelo en la zona afectada.
<b>Fuentes de información:</b>	PPNN / SIS ECU 9-1-1 / SGR Unidad de Monitoreo Chimborazo

**Deslizamiento**



<b>Localización:</b>	Chimborazo/Alausí/Alausí, Cabecera Cantonal/Casual, vía Guamote – Alausí [E-35].
<b>Antecedentes:</b>	El 09/12/2022, se produjo un hundimiento en la vía de primer orden, que al momento está cerrada. El día 26/03/2023, debido al hundimiento, se produjo un deslizamiento en la E35 se bajó la montaña afectando completamente la vía de primer orden y viviendas aledañas. Mediante RESOLUCIÓN Nro. SGR-111-2023, se determina: CAMBIAR EL NIVEL DE ALERTA AMARILLA A NARANJA por movimientos en masa en el área de 214 hectáreas, que comprende el sector: Casual y los barrios: La Esperanza, Control Norte, Nueva Alausí, Pircapamba y Bua, del cantón Alausí y, RATIFICAR el estado de ALERTA AMARILLA en el área de 38,07 hectáreas, considerando la actualización del análisis y observaciones técnicas realizadas en campo.
<b>Situación actual:</b>	La SGR en coordinación con la UGR del GAD de Alausí mediante Oficio Nro. SGR-DZ3GR-2023-1336-TEM informa sobre el cierre del alojamiento temporal del Coliseo Municipal del cantón Alausí provincia Chimborazo, cuyos ocupantes pernoctarán con familiares de acogida y hogares de arriendo. Cuerpo de Bomberos Alausí se encuentra brindando apoyo una vez por semana en el abastecimiento de agua potable con tanqueros de 1000 litros a las viviendas en las que no se ha podido restablecer el servicio.
<b>Afectaciones:</b>	- 2320 metros de vía afectada (1120 metros de vía de primer orden y 1200 en vía de segundo orden). - 65 personas fallecidas - 581 personas afectadas - 44 personas heridas. - 10 personas desaparecidas. - 1034 personas damnificadas (evacuadas hacia los alojamientos temporales). - 163 viviendas afectadas - 57 viviendas destruidas - 2 bienes privados destruidos (Asadero Don Fausto y Damada – cafetería se encuentra destruido) - 1 bien privado afectado (Hostería Pircapamba) - 1 Unidad Educativa afectada (U.E. Federico González Suárez) - 2 bienes públicos destruidos (1 Estadio y 1 coliseo).

**Secretaría de Gestión de Riesgos**

Dirección: CIS ECU 9-1-1, Av. Samborondón, Km 0,5  
Código postal: 092302 / Samborondón-Ecuador  
Teléfono: +593-4-259 3500  
www.gestionderiesgos.gob.ec

**Reporte de monitoreo de amenazas y eventos peligrosos – No 0574**

Fecha y Hora de actualización: sábado, 14 de octubre de 2023 – 21:00:43 / Página 4 de 10

	<ul style="list-style-type: none"> <li>- 3 bienes públicos afectados (25% de red público afectado y 60 % de servicio de agua potable afectado, 20 % de servicio de alcantarillado afectado).</li> <li>- 6 ha de cultivos y pasto destruidos.</li> <li>- 20 ha de cultivos afectados.</li> <li>- 230 Animales afectados.</li> <li>- 427 metros de línea férrea destruida.</li> </ul>
<b>Acciones de respuesta:</b>	Cuerpo de Bomberos de Alausí, abastece de agua potable MAATE establece que a la presente fecha el servicio de agua potable se encuentra racionalizado en el horario de 5 de la mañana a 8 de la noche.
<b>Fuentes de información:</b>	SGR CZ3 Unidad de Monitoreo Tungurahua/MTOP.

**Deslizamiento**



<b>Localización:</b>	Chimborazo/Alausí/Huigra/Cerro Pasan y Namza Chico.
<b>Antecedentes:</b>	De acuerdo a informe técnico de la SGR del 11 de junio del 2018 que indicó que, debido a la litología y a la sobre saturación de material se produjeron grietas en los sectores señalados por lo que la SGR sube el estado de Alerta a NARANJA el 09 de abril del 2023 debido al incremento de amenaza de movimientos en masa en Pasan Y Namza Chico, además, de acuerdo a informe del INAMHI en el que indicó que en el mes de abril se incrementarían las lluvias. La evacuación de la población se dio bajo el principio de autoprotección, considerando la continuidad de las grietas y el carácter activo de movimientos en masa de 152,22 hectáreas, que comprende los sectores de Namza Chico, Pasan, Quebrada La Ninfa, UE Eloy Alfaro y Puente Chanchán.
<b>Situación actual:</b>	Al momento la totalidad de las familias regresaron a sus viviendas. El alojamiento se mantiene activo y equipado.
<b>Afectaciones:</b>	- 15 familias (77 personas afectadas).
<b>Acciones de respuesta:</b>	GADC realizó obras de mantenimiento y equipamiento en la UE Numa Pompilio. GADC emitió un oficio a MINEDUC para tratar medidas de acción por posible vulnerabilidad de los estudiantes de la UE Numa Pompilio ya que, dicha institución se encuentra dentro del polígono de riesgo.
<b>Fuentes de información:</b>	SGR CZ3 Unidad de Monitoreo Tungurahua/UPREA Alausí/GADC Alausí.

**ZONA 6**

**Deslizamiento**



<b>Localización:</b>	Azuay/Cuenca/Monay/Rayoloma
<b>Antecedentes:</b>	El 27/09/2023, debido a la rotura de una tubería de agua proveniente de un tanque de reserva de ETAPA EP se suscitó un deslizamiento, que afectó viviendas del sector; existen familias evacuadas y un alojamiento temporal activo.
<b>Situación actual:</b>	DGR Cuenca informa que personal de OOPP del GAD Municipal se movilizó al punto para realizar obras de mitigación en los canales de agua del sector adicional menciona que ETAPA EP realizó labores de restauración y restitución de las tuberías afectadas.
<b>Afectaciones:</b>	<ul style="list-style-type: none"> <li>- 6 viviendas afectadas (5 habitadas y 1 deshabitada)</li> <li>- 6 familias afectadas (3 familias en casa de familias acogiente y 3 familias en alojamiento temporal en Casa Comunal de Rayoloma)</li> <li>- 17 personas afectadas (9 personas en casa de familia acogiente y 8 personas en alojamiento temporal en Casa Comunal de Rayoloma)</li> <li>- 100% de afectación en el Servicio de Agua Potable en el sector de Rayoloma</li> <li>- 1 Bien público afectado (tubería de agua del reservorio)</li> </ul>
<b>Acciones de respuesta:</b>	OOPP realiza labores de mitigación, ETAPA EP realizó labores de reparación en el bien público afectado.
<b>Fuentes de información:</b>	SGR CZ6 Unidad de Monitoreo Azuay-Cañar DGR Cuenca

**Deslizamiento**



<b>Localización:</b>	Azuay/Santa Isabel/Santa Isabel/La Cría
<b>Antecedentes:</b>	<p>El 03/06/2022, se suscitó un deslizamiento producto de la saturación del suelo originado por la combinación del deficiente sistema de riego en el sector, del taponamiento de diferentes quebradas y la deficiencia en el drenaje del terreno.</p> <p>Con fecha 31/03/2023, la SGR declaró la ALERTA AMARILLA al polígono identificado como susceptible a movimientos en masa, el cual tiene un área de 526.22 hectáreas que se extiende sobre la comunidad La Cría, cantón Santa Isabel, provincia del Azuay.</p> <p>El 06/04/2023, la SGR emitió el cambio a ALERTA NARANJA de acuerdo al informe elaborado por Técnico de Análisis de Riesgos de la Coordinación Zonal 6 de Gestión de Riesgos.</p> <p>Con fecha 20/06/2023 Técnico del MIES informó la entrega de Bonos de Contingencia a 22 familias afectadas de la comunidad La Cría.</p>
<b>Situación actual:</b>	Técnicos de SGR CZ6 informan que al momento se encuentran 38 familias, 104 personas en el alojamiento temporal ya que indican que 1 familia de 7 personas se retiró del mismo por motivos de trabajo.
<b>Afectaciones:</b>	- 38 familias evacuadas.

Reporte de monitoreo de amenazas y eventos peligrosos – No 0574

Fecha y Hora de actualización: sábado, 14 de octubre de 2023 – 21:00:43 / Página 5 de 10

- 130 personas evacuadas (albergue temporal) (Con fecha 15/08/2023 se encuentran en el albergue 38 familias 104 personas)
- 3 bienes privados afectados (capilla, casa comunal, cancha central)
- 2 bienes públicos afectados
- 82 familias afectadas (308 personas)
- 44 viviendas afectadas
- 8 viviendas destruidas
- 8 familias damnificadas (25 personas que permanecen en casa de familias acogientes)

Acciones de respuesta:

UGR Santa Isabel se mantiene en monitoreo constante del evento.

Fuentes de información:

SGR CZ6 Unidad de Monitoreo Azuay-Cañar.

3. Monitoreo de estado de vías afectadas por eventos peligrosos

VÍAS DE PRIMER ORDEN:

08 vías de primer orden cerradas

No.	Provincia	Cantón	Parroquia	Sector/Vía	Evento Peligroso	Afectación (metros lineales)	Fecha del evento	Vías alternas
1	Chimborazo	Alausí	Alausí	Casual y Nuevo Alausí, vía Alausí - Guamote [E-35]	DESIZAMIENTO	2320	26/03/2023	Ninguna
2	Pichincha	Puerto Quito	Puerto Quito	Puente que limita entre Pichincha y Esmeraldas, Los Bancos [E28]	COLAPSO ESTRUCTURAL	100	18/03/2023	<ul style="list-style-type: none"> <li>• Quito, Alóag – Unión del Toachi</li> <li>-Santo Domingo</li> <li>• Puerto Quito-La Sexta -Quinindé</li> <li>• Calacali-Los Bancos-Las Mercedes-Santo Domingo</li> </ul>
3	Los Ríos	Montalvo	Montalvo	Vía Rcto. La Estrella Rcto. La Vitalia De 1er Orden - Pisagua Alto - La Constanca	SOCAVAMIENTO	20	11/03/2023	Ninguna
4	Napo	El Chaco	Gonzalo Díaz De Pineda (El Bombón)	San Rafael, San Luis, vía Y de Baeza-Lago Agrio [E45]	COLAPSO ESTRUCTURAL	10	23/02/2023	Ninguna
5	Napo	El Chaco	Gonzalo Díaz De Pineda (El Bombón)	Puente sobre el río Marker, tramo de la vía San Luis - Reventador[E45]	COLAPSO ESTRUCTURAL	---	22/02/2023	Ninguna
6	Chimborazo	Alausí	Alausí	Casual, vía Guamote - Alausí [E-35].	HUNDIMIENTO	150	09/12/2022	
7	Napo	El Chaco	Gonzalo Díaz De Pineda (El Bombón)	San Rafael, Piedra Fina, San Luis, San Carlos, Vía Y de Baeza-Lago Agrio [E45]	SOCAVAMIENTO	1040	02/02/2020	Lago Agrio - Coca - Y de Narupa - Tena - Ambato - Quito
8	Orellana	Francisco de Orellana	San Sebastián del Coca	[E45] Vía al Coca	SOCAVAMIENTO	80	02/02/2020	Lago Agrio - Coca - Y de Narupa - Tena - Ambato - Quito

36 vías de primer orden parcialmente habilitadas

No.	Provincia	Cantón	Parroquia	Sector/Vía	Evento Peligroso	Afectación (metros lineales)	Fecha del evento	Vías alternas
1	Pichincha	Mejía	Manuel Cornejo Astorga	Km 27, vía Alóag Santo Domingo	DESIZAMIENTO	--	14/10/2023	Ninguna
2	Tungurahua	Baños de Agua Santa	Río Verde	San Jorge, vía Baños – Puyo [E30]	SOCAVAMIENTO	100	16/07/2023	Ninguna
3	Azuay	Santa Isabel	Santa Isabel (Chaguarurco)	km 95 +340, vía Cuenca-Girón -Pasaje [E-59]	DESIZAMIENTO	30	05/06/2023	Ninguna
4	Napo	Archidona	Cotundo	Puente de Jondachi, vía Y de Narupa - Tena[E45]	COLAPSO ESTRUCTURAL	2	02/06/2023	Ninguna
5	Azuay	Pucará	Pucará	km 96, vía Cuenca-Girón -Pasaje [E-59]	DESIZAMIENTO	40	27/05/2023	Ninguna
6	Azuay	Pucará	Pucará	Vivar, km 117 vía Cuenca-Girón -Pasaje [E-59]	SOCAVAMIENTO	20	25/05/2023	Ninguna
7	Azuay	Pucará	Pucará	Vivar, km 117 +800 vía Cuenca-Girón -Pasaje [E-59]	SOCAVAMIENTO	15	23/05/2023	Ninguna
8	Azuay	Pucará	Pucará	km 111, vía Cuenca-Girón -Pasaje [E-59]	DESIZAMIENTO	30	22/05/2023	Ninguna
9	Azuay	Cuenca	Molleturo	km 90, vía Cuenca-Molleturo-Naranjal [E-582]	DESIZAMIENTO	40	27/04/2023	Ninguna
10	Bolívar	Chillanes	Chillanes	Varios sectores: a la altura de la hacienda de San Juan de Azapi, Vista Alegre, San Francisco de Azapi, vía Chillanes-Bucay [E495]	DESIZAMIENTO	300	22/04/2023	Ninguna
11	Azuay	Cuenca	Molleturo	km 91, vía Cuenca-Molleturo-Naranjal [E-582]	DESIZAMIENTO	60	04/04/2023	Ninguna

Secretaría de Gestión de Riesgos

Dirección: CIS ECU 9-1-1, Av. Samborondón, Km 0,5  
Código postal: 092302 / Samborondón-Ecuador  
Teléfono: +593-4-259 3500  
www.gestionderiesgos.gob.ec



Reporte de monitoreo de amenazas y eventos peligrosos – No 0574

Fecha y Hora de actualización: sábado, 14 de octubre de 2023 – 21:00:43 / Página 6 de 10

No.	Provincia	Cantón	Parroquia	Sector/Vía	Evento Peligroso	Afectación (metros lineales)	Fecha del evento	Vías alternas
12	Esmeraldas	Quinindé	Malimpia	Malimpia, E20 pasando el basurero a mano derecha	SOCAVAMIENTO	30	03/04/2023	Ninguna
13	Azuay	Cuenca	Molleturo	km 62, 88, vía Cuenca-Molleturo-Naranjal [E-582]	DESIZAMIENTO	60	01/04/2023	Ninguna
14	Azuay	Cuenca	Molleturo	km 64, vía Cuenca-Molleturo-Naranjal [E-582]	DESIZAMIENTO	60	28/03/2023	Ninguna
15	Los Ríos	Montalvo	Montalvo	Santa Marianita - Vía A Balzapamba	DESIZAMIENTO	45	08/03/2023	Ninguna
16	Morona Santiago	Limón Indanza	Yunganza (Cab. en el rosario)	Km 35, El Rosario, vía Bella Unión - Limón [E45]	DESIZAMIENTO	30	04/03/2023	Ninguna
17	Manabí	Manta	san Lorenzo	Ruta del Spondylus San Lorenzo - Santa Rosa [E15]	OLEAJE	1200	24/01/2023	Ninguna
18	Cotopaxi	Pujilí	Guangaje	Desvío a Apagua Km 76, vía La Maná - Latacunga [E-30]	DESIZAMIENTO	20	20/01/2023	Ninguna
19	Azuay	Sevilla de Oro	palmas	km 76, Vía Paute Guarumales Méndez [E-40]	DESIZAMIENTO	25	05/09/2022	Ninguna
20	Azuay	Sevilla de Oro	palmas	km 61, Vía Paute Guarumales Méndez [E-40]	SOCAVAMIENTO	35	30/08/2022	Ninguna
21	Manabí	puerto López	Salango	La Rinconada 5 Cerros, vía Puerto López - Santa Elena [E15].	HUNDIMIENTO	4	28/08/2022	Ninguna
22	Manabí	Sucre	Leonidas Plaza	Km 19, San Agustín-Tosagua [E-383]	SUBSIDENCIA	150	14/08/2022	Ninguna
23	Morona Santiago	Sucúa	Asunción	Sector paso Carreño [E45]	SOCAVAMIENTO	5	18/05/2022	Ninguna
24	Azuay	Girón	Girón	km 39+500, vía Cuenca-Girón-Pasaje [E-59]	HUNDIMIENTO	80	04/03/2022	Ninguna
25	Loja	Loja	Santiago	Santiago, vía Loja a Saraguro [E35]	DESIZAMIENTO	20	26/02/2022	Ninguna
26	Pichincha	Mejía	Manuel Cornejo A.	km 38 + 600, vía Alóag – Unión del Toachi [E20]	HUNDIMIENTO	15	25/02/2022	Ninguna
27	Esmeraldas	Quinindé	Rosa Zarate (Quinindé)	Km 68 Los Vergeles, vía Esmeraldas - Quinindé [E20]	HUNDIMIENTO	40	08/02/2022	Ninguna
28	Imbabura	Ibarra	Carolina	San Jerónimo; vía Salinas - Lita [E 10]	DESIZAMIENTO	225	22/12/2021	1.- Ruta desde la E10 Guallupe - San Juan de Lachas (Carchi) - por la E 182 Gualchan - Chical - Maldonado - Tulcán - Ibarra 2.- Para vehículos livianos, E10 desde San Jerónimo - Buenos Aires - Cahuasqui - Tumbabiro.
29	Cañar	Cañar	Ingapirca	Vía El tambo – Ingapirca – Honorato Vásquez km 8+100, km 15.	DESIZAMIENTO	100	24/11/2021	Ninguna
30	Morona Santiago	Morona	Macas, cabecera cantonal y capital provincial	Vía Macas-Puyo [E45], tramo puente sobre el río Copueno- puente sobre el río Upano	SOCAVAMIENTO	180	16/05/2021	Ninguna
31	Morona Santiago	Santiago	Patuca	Loma Seca vía Patuca - Santiago [E40]	SOCAVAMIENTO	15	15/01/2020	Ninguna
32	Morona Santiago	Tiwintza	San José de Morona	Shaime, vía Santiago-San José de Morona [E40]	COLAPSO ESTRUCTURAL	170	13/05/2020	Ninguna
33	Morona Santiago	Tiwintza	Santiago, cabecera cantonal	Km 75, Yapapas, vía Entronque a Santiago de Méndez - Santiago [E40]	DESIZAMIENTO	70	16/05/2020	Ninguna
34	Morona Santiago	Tiwintza	Santiago, cabecera cantonal	Palomino km 68, vía Santiago-San José de Morona [E40]	SOCAVAMIENTO	70	16/05/2020	Ninguna
35	Morona Santiago	Morona	Macas, cabecera cantonal y capital provincial	Puente sobre el río Upano, vía Macas-Puyo-[E45]	SOCAVAMIENTO	57	21/06/2020	Ninguna

Reporte de monitoreo de amenazas y eventos peligrosos – No 0574

Fecha y Hora de actualización: sábado, 14 de octubre de 2023 – 21:00:43 / Página 7 de 10

No.	Provincia	Cantón	Parroquia	Sector/Vía	Evento Peligroso	Afectación (metros lineales)	Fecha del evento	Vías alternas
36	Morona Santiago	Tiwintza	Santiago, cabecera cantonal	Yapapas, vía Entronque a Santiago de Méndez - Santiago [E40]	SOCAVAMIENTO	50	21/08/2020	Ninguna

VÍAS DE SEGUNDO ORDEN

08 vías de segundo orden cerradas

No.	Provincia	Cantón	Parroquia	Sector/Vía	Evento Peligroso	Afectación (metros lineales)	Fecha del evento	Vías alternas
1	Pichincha	Quito	Itchimbía	Av. De los Conquistadores, ref pasando la casa del Quinde	DESPLAZAMIENTO	60	17/06/2023	Ninguna
2	Esmeraldas	Quinindé	Cube	Recinto Cube	DESPLAZAMIENTO	--	25/05/2023	Ninguna
3	Loja	Zapotillo	Mangahurco	Mangahurco - varios sectores	INUNDACIÓN	--	18/04/2023	Ninguna
4	Cotopaxi	Pangua	Moraspungo	Recintos Los Laureles, Palo Blanco, Los Esteros, Nueva Santa Rosa Bajo, y La Inmaculada, Agua Santa Recintos Los Laureles, Palo Blanco, Los Esteros y Nueva Santa Rosa Bajo, La Inmaculada, Agua Santa, Punta Brava, La Piedrecita, La Envidia y Narcisca de Jesús.	INUNDACIÓN	--	17/03/2023	Ninguna
5	Santa Elena	Salinas	Anconcito	Vía al Puerto Pesquero	SOCAVAMIENTO	--	14/03/2023	Ninguna
6	Pichincha	Quito	Conocoto	Calles Hermano Miguel y Panzaleo, cruce de vías.	SOCAVAMIENTO	30	28/02/2022	Ninguna
7	Imbabura	Pimampiro	Pimampiro, Cabecera Cantonal	San José de Aloburo	DESPLAZAMIENTO	500	09/11/2021	Vía Narchimbuela - Pimampiro
8	Azuay	Nabón	Nabón	Rosas, Bellavista, Tamboloma, Chunazana.	DESPLAZAMIENTO	50	14/03/2021	Corraleja-Yasudel-Susudel

14 vías de segundo orden parcialmente habilitadas

No.	Provincia	Cantón	Parroquia	Sector/Vía	Evento Peligroso	Afectación (metros lineales)	Fecha del evento	Vías alternas
1	Chimborazo	Pallatanga	Pallatanga	Jiménez, vía Jiménez - Pallatanga	SOCAVAMIENTO	--	27/05/2023	Ninguna
2	Morona Santiago	Limón Indanza	General Leonidas Plaza Gutiérrez (Limón)	Plan de Milagro-Tinajillas km32	DESPLAZAMIENTO	15	15/05/2023	Ninguna
3	Chimborazo	Alausí	Multitud	Las Rocas, vía Pallatanga-Cumandá [E-487]	HUNDIMIENTO	700	09/05/2023	Ninguna
4	Imbabura	Ibarra	Caranqui	Guayaquil de Caranqui, calle General Pintag	SOCAVAMIENTO	20	23/04/2023	Ninguna
5	Pichincha	Quito	El Condado	Santa Rosa, vía Quito hacia Nono	DESPLAZAMIENTO	60	07/4/2023	Ninguna
6	Morona Santiago	Gualaquiza	Chiguinda	Sector Churuco, vía Gualaquiza-Chiguinda-Sigsig [E594].	SOCAVAMIENTO	---	06/06/2022	Ninguna
7	Pichincha	Quito	San Antonio	Monjas y Chaguar	COLAPSO ESTRUCTURAL	15	07/05/2022	Ninguna
8	Pichincha	Mejía	Tambillo	El Murco - Pasando la escuela Carlos Freire Larrea.	INUNDACIÓN	---	11/04/2022	Ninguna
9	Azuay	Pucara	Pucara	km 23-Deuta, Vía Minas-Tablón-Pucará	HUNDIMIENTO	100	09/03/2022	Ninguna
10	Chimborazo	Guano	La Matriz	Barrios La Merced, La Dolorosa del cementerio, Magdalena, Santa Anita, Central, San Pedro, La Inmaculada, San Roque, María de Los Ángeles, Espíritu santo, La Dolorosa Centro, Balneario Los Elenes	ALUVIÓN	---	11/12/2021	Ninguna
11	Zamora Chinchipe	Zamora	Cumbaratza	Tunantza Alto, vía Timbara Bajo - Timbara Alto	COLAPSO ESTRUCTURAL	---	15/10/2021	Ninguna
12	Orellana	Francisco de Orellana	San José de Guayusa	15 km, vía a la Comunidad Sardinias.	SOCAVAMIENTO	80	20/07/2021	Ninguna
13	Chimborazo	Guano	Guanando	Km 35, vía Cahuaji - Pillate - Cotaló [E-304].	DESPLAZAMIENTO	---	28/04/2021	Riobamba - Mocha - Baños
14	Morona Santiago	Gualaquiza	El Rosario	El Aguacate, vía Sig-Sig-Chiguinda-Gualaquiza [E594]	DESPLAZAMIENTO	---	23/09/2020	Ninguna

VÍAS DE TERCER ORDEN:

12 vías de tercer orden cerradas

No.	Provincia	Cantón	Parroquia	Sector/Vía	Evento Peligroso	Afectación (metros lineales)	Fecha del evento	Vías alternas
1	Tungurahua	Ambato	Pishilata	Caserío Las Viñas.	DESPLAZAMIENTO	50	05/10/2023	Ninguna

Secretaría de Gestión de Riesgos

Dirección: CIS ECU 9-1-1, Av. Samborondón, Km 0,5  
Código postal: 092302 / Samborondón-Ecuador  
Teléfono: +593-4-259 3500  
www.gestionderiesgos.gob.ec

**Reporte de monitoreo de amenazas y eventos peligrosos – No 0574**

Fecha y Hora de actualización: sábado, 14 de octubre de 2023 – 21:00:43 / Página 8 de 10

2	Tungurahua	Ambato	La Península	Puente de la ciudadela Cumandá, Av. Camino El Rey y Loma Redonda	COLAPSO ESTRUCTURAL	--	30/08/2023	Ninguna
3	Azuay	Girón	Girón	Vía Paracuspamba-Caucil	DESLIZAMIENTO	20	14/07/2023	Ninguna
4	Orellana	Francisco de Orellana	San José de Guayusa	Vía San José de Guayusa-Lumucha	SOCAVAMIENTO	--	16/06/2023	Ninguna
5	Cotopaxi	Sigchos	Las Pampas	Recinto Las Juntas	INUNDACIÓN	300	25/05/2023	Ninguna
6	Cotopaxi	Pangua	Morasungo	La Providencia Alta y Baja, vía Libertadores de Sillagua – La Providencia Alta; vía La Providencia Alta – Agua Santa; y Vía La Providencia Baja – San Francisco de Sillagua - Jesús del Gran Poder – Guapara	DESLIZAMIENTO	103	25/05/2023	Ninguna
7	Loja	Puyango	El Limo	Añalcal - Caucho	SOCAVAMIENTO	30	28/04/2023	Ninguna
8	Pichincha	Mejía	Tambillo	Ushco, vía Tambillo – Panamericana Sur	INUNDACIÓN	20	10/04/2022	Ninguna
9	Pichincha	Mejía	Manuel Cornejo Astorga (Tandapi)	Vía de ingreso a las Comunidades Peñas Blancas, El Paraíso, El Mirador y San Francisco.	DESLIZAMIENTO	140	08/02/2022	Ninguna
10	Morona Santiago	Morona	Sinaí	Playas de San Luis, vía Santa María Tunants-Playas de San Luis-Quinta Cooperativa	INUNDACIÓN	3884	02/05/2021	Ninguna
11	Azuay	Cuenca	Nulti	Pasto Romero, vía al centro Parroquial	DESLIZAMIENTO	--	16/04/2021	Ninguna
12	Chimborazo	Chunchi	Chunchi, cabecera cantonal	Armenia	DESLIZAMIENTO	955.9	20/01/2021	Ninguna

**03 vías de tercer orden parcialmente habilitadas.**

No.	Provincia	Cantón	Parroquia	Sector/Vía	Evento Peligroso	Afectación (metros lineales)	Fecha del evento	Vías alternas
1	Pastaza	Arajuno	Arajuno	Boano, vía Shiwakucha – Puni Bocana	SOCAVAMIENTO	70	28/07/2022	Ninguna
2	Carchi	Tulcán	González Suárez	Ciudadela Padre Carlos de la Vega, calle Manuel Machado y Adolfo Becker	DESLIZAMIENTO	20	16/05/2023	Ninguna
3	Azuay	Pucará	Pucará	km 16+500, Vía Minas-Tablón-Pucará	DESLIZAMIENTO	50	19/04/2022	Ninguna

**4. Declaratorias emitidas por el SGR (vigentes en orden cronológico)**

Evento peligroso	Nivel de alerta	Fecha de vigencia	Documento
 <p>Declaratoria de cambio de Alerta Amarilla a NARANJA en las 17 provincias del Ecuador, establecidas en la Resolución Nro. SGR-156-2023, de 15 de mayo de 2023, así como, AMPLIAR A NIVEL PROVINCIAL el estado de alerta naranja, considerando el desarrollo del Fenómeno El Niño –Oscilación del Sur (ENOS); a fin de precautelar la integridad de la población, las infraestructuras y medios de vida, que estarían expuestos ante el inminente impacto del evento en el país</p>	Naranja	19/09/2023	<a href="#">Resolución No. SGR-382-2023</a>
 <p>Movimientos en masa: Yaute, Pasaloma y Piñancay - Parroquia Capsol Cantón: Chunchi, Provincia: Chimborazo.</p>	Amarilla	17/09/2023	<a href="#">Resolución No. SGR-381-2023</a>
 <p>Declaratoria de ALERTA AMARILLA Movimientos en masa en La Vainilla y La Laguna Parroquia: Honorato Vásquez, Cantón: Santa Ana, Provincia: Manabí.</p>	Amarilla	23/05/2023	<a href="#">Resolución No. SGR-169-2023</a>

**Secretaría de Gestión de Riesgos**

Dirección: CIS ECU 9-1-1, Av. Samborondón, Km 0,5  
 Código postal: 092302 / Samborondón-Ecuador  
 Teléfono: +593-4-259 3500  
 www.gestionderiesgos.gob.ec





**Reporte de monitoreo de amenazas y eventos peligrosos – No 0574**

Fecha y Hora de actualización: sábado, 14 de octubre de 2023 – 21:00:43 / Página 9 de 10

	Declaratoria de Cambio de ALERTA AMARILLA por movimientos en masa al área de 11,50 hectáreas en el sector Astillero, de la parroquia Bahía de Caráquez, cantón Sucre, provincia de Manabí; considerando que las condiciones y parámetros indican que puede presentarse un evento que produzca afectaciones en la población e infraestructura.	Amarilla	10/04/2023	<a href="#">Resolución No. SGR-110-2023</a>
	Declaratoria de Cambio de ALERTA AMARILLA a NARANJA por incremento de amenaza de movimientos en masa al polígono identificado como susceptible a movimientos en masa en las comunidades Aypug, Casual y los barrios: La Esperanza, Control Norte, Nueva Alausí, Pircapamba y Bua.	Naranja	10/04/2023	<a href="#">Resolución No. SGR-111-2023</a>
	Declaratoria del estado de ALERTA NARANJA por movimientos en masa al área de 152,22 hectáreas que comprende los sectores: Namza Chico, Pasán, Quebrada La Ninfa, UE Eloy Alfaro y Puente Chachán, de la parroquia Huigra, cantón Alausí, provincia de Chimborazo	Naranja	09/04/2023	<a href="#">Resolución No. SGR 106-023</a>
	Declaratoria del estado de ALERTA NARANJA por incremento de amenaza de movimientos en masa al polígono identificado como susceptible a movimientos en masa el cual tiene un área de 442.62 hectáreas que se extiende sobre la comunidad La Cría - Cantón: Santa Isabel, Provincia: Azuay.	Naranja	06/04/2023	<a href="#">Resolución No. SGR-104-2023</a>
	Declaratoria del estado de ALERTA NARANJA por movimientos en masa, el área de influencia equivalente a 53132.993 m <sup>2</sup> , ubicada en la ciudadela El Fátima, parroquia Francisco Pacheco, del cantón Portoviejo, Provincia de Manabí, debido a que la materialización del evento peligroso por movimientos en masa es inminente, lo que afectaría a la población.	Naranja	03/04/2023	<a href="#">Resolución No. SGR-099-2023</a>
	Declaratoria del estado de ALERTA AMARILLA por incremento de amenaza de movimientos en masa al polígono identificado como susceptible a movimientos en masa con un área de 330.56 hectáreas pertenecientes al sector Cuchucún, el cual comprende las comunidades: Quilloac, Cruz Loma y Cuchucún. Cantón: Cañar, Provincia: Cañar.	Amarilla	31/03/2023	<a href="#">Resolución No. SGR-091-2023</a>
	Incremento Actividad Volcánica Cotopaxí	Amarilla	22/10/2022	<a href="#">Resolución No. SGR-0311-2022</a>
	Declaratoria del estado de ALERTA AMARILLA por deslizamiento en La Armenia, Chunchi, provincia de Chimborazo.	Amarilla	15/07/2022	<a href="#">Resolución No. SGR-182-2022</a>
	Movimiento en masa barrios Rosas, Bellavista, Tamboloma y Rosario de la parroquia Nabón, cantón Nabón, provincia de Azuay	Naranja	23/11/2021	<a href="#">Resolución No. SGR-171-2021</a>
	Socavamiento por la erosión del río Coca y sus afluentes –Cantón: El Chaco, Provincia: Napo.	Roja	21/05/2021	<a href="#">Resolución No. SGR-058-2021</a>
	Actividad Volcánica Sangay: Caída de ceniza Provincia de Chimborazo	Amarilla	16/06/2020	<a href="#">Resolución No. SGR-045-2020</a>

**Secretaría de Gestión de Riesgos**

Dirección: CIS ECU 9-1-1, Av. Samborondón, Km 0,5  
 Código postal: 092302 / Samborondón-Ecuador  
 Teléfono: +593-4-259 3500  
 www.gestionderiesgos.gob.ec



**Reporte de monitoreo de amenazas y eventos peligrosos – No 0574**

Fecha y Hora de actualización: sábado, 14 de octubre de 2023 – 21:00:43 / Página 10 de 10

	Aumento de sedimentos volcánicos Río Upano- Parroquias Sinaí y Sevilla de Don Bosco, cantón Morona, Morona Santiago	Amarilla	05/12/2019	<a href="#">Resolución No. SGR-140-2019</a>
	Incremento de lluvias e inundaciones Guayas, El Oro, Sto. Domingo, Esmeraldas, Manabí y Los Ríos y Bolívar, cantón Chillanes, San José del Tambo.	Amarilla	16/07/2019	<a href="#">Resolución No. SGR-066-2019</a>
	Deslizamiento San José de Alluriquín, Santo Domingo de Los Tsáchilas	Amarilla	17/10/2018	<a href="#">Resolución No. SGR-006-2018</a>
	Deslizamiento Sector las Juanitas, Quinindé, Esmeraldas	Naranja	12/05/2016	<a href="#">Resolución No. SGR-060-2016</a>
	Sismo 7.8 Pedernales, Manabí	Roja	17/04/2016	<a href="#">Resolución No. SGR-048-2016</a>
	Incremento Actividad Volcánica del Chiles – Cerro Negro, Carchi	Amarilla	01/10/2014	<a href="#">Resolución No. SGR-049-2014</a>
	Deslizamiento San José de Atahualpa, El Oro	Naranja	08/05/2014	<a href="#">Resolución No. SGR-012-2014</a>
	Incremento Actividad Volcánica del Reventador, Napo	Naranja	27/03/2014	<a href="#">Resolución No. SGR-008-2014</a>
Declaratorias de Zonas de Riesgos		Fecha de vigencia		Documento
	Inundaciones Babahoyo, Los Ríos		11/12/2019	<a href="#">Resolución No. SGR-149-2019</a>
	Hundimiento, Zaruma, El Oro		07/03/2017	<a href="#">Resolución No. SGR-029-2015</a>

Elaborado por: Carlos Álvarez./ Joao Aspiazu Operador Nacional de Turno 24/7 – Sala de Situación y Monitoreo Nacional.

Revisado por: Analista Nacional de Turno 24/7 – Sala de Situación y Monitoreo Nacional.

Enviado por: Carlos Álvarez - Operador Nacional de Turno 24/7 – Sala de Situación y Monitoreo Samborondón.

**Secretaría de Gestión de Riesgos**

Dirección: CIS ECU 9-1-1, Av. Samborondón, Km 0,5  
Código postal: 092302 / Samborondón-Ecuador  
Teléfono: +593-4-259 3500  
www.gestionderiesgos.gob.ec