

REPORTE DE MONITOREO DE AMENAZAS Y EVENTOS PELIGROSOS – No 0625

Fecha y Hora de actualización: jueves, 09 de noviembre de 2023 – 20:49:37 / Página 1 de 7

Periodo de Monitoreo:






Desde: 09h00 09/11/2023

Hasta: 21h00 09/11/2023

1. Monitoreo de amenazas

- Amenaza en desarrollo, posible desencadenamiento de eventos peligrosos.
- Amenaza en incremento y probable materialización inminente.
- Amenaza dentro de los parámetros normales.

PELIGRO VOLCÁNICO:

| Ubicación | Nivel de alerta declarada | Situación actual | Valoración actual |
|---|---------------------------|---|-------------------|
|  Volcán Reventador Napo | NARANJA | 17:22 Emisión de gases y ceniza, con una altura de la nube igual a 800 metros sobre el nivel del cráter con dirección -Oeste. | ● |
|  Volcán Chiles-Cerro Negro Carchi | AMARILLA | 18:00 Mediante cámaras se observa el volcán seminublado. | ● |
|  Volcán Cotopaxi | BLANCA | 18:00 Mediante cámaras se visualiza nublado.. | ● |
|  Volcán Sierra Negra Galápagos | AMARILLA | 18:00 Sin reporte de actividad. | ● |
|  Volcán Sangay Morona Santiago | AMARILLA | 18:00 Mediante cámaras se visualiza nublado. | ● |

PELIGRO POR DESBORDAMIENTOS DE CUERPOS DE AGUA:

00 cuerpos de agua desbordados

| Provincia | Cantón | Parroquia | Sector | Nombre |
|-----------|--------|-----------|--------|--------|
| --- | --- | --- | --- | --- |

00 cuerpos de agua con tendencia a aumentar de nivel

| Provincia | Cantón | Parroquia | Sector | Nombre |
|-----------|--------|-----------|--------|--------|
| --- | --- | --- | --- | --- |

PELIGRO POR INCENDIOS FORESTALES:

01 incendio forestal activo

| Provincia | Cantón | Parroquia | Sector | Afectación (Ha) | Fecha de inicio |
|-----------|--------|-----------|-----------|-----------------|-----------------|
| Azuay | Nabón | Nabón | Chivillin | --- | 08/11/2023 |

00 incendios forestales controlados

| Provincia | Cantón | Parroquia | Sector | Afectación (Ha) | Fecha de inicio |
|-----------|--------|-----------|--------|-----------------|-----------------|
| --- | --- | --- | --- | --- | --- |

PELIGRO POR APERTURA O COLAPSO DE PRESAS Y REPRESAS:

| Recurso | Cota mínima | Cota Actual | Cota máxima | Hora de corte | Valoración |
|------------------------------|-------------|-------------|-------------|---------------|------------|
| Molino, Azuay | 1970.00 | --- | 1990.50 | --- | --- |
| Mazar, Azuay | 2138.05 | --- | 2153.45 | --- | --- |
| Daule Peripa, Guayas | 70.00 | 75.22 | 85.00 | 07:42 | ● |
| Central Baba, Los Ríos | 114.00 | 115.31 | 117.00 | 07:42 | ● |
| Chongón, Guayas | 44.50 | 44.50 | 55.15 | 08:37 | ● |
| El Azúcar, Santa Elena | 40.00 | 41.64 | 45.09 | 08:37 | ● |
| San Vicente, Santa Elena | 50.00 | 55.69 | 57.49 | 08:37 | ● |
| La Esperanza, Manabí | 53.40 | 58.43 | 66.00 | 08:15 | ● |
| Poza Honda, Manabí | 104.29 | 96.03 | 106.50 | 08:15 | ● |
| Multipropósito Chone, Manabí | 48.00 | 50.24 | 68.50 | 08:15 | ● |
| Agoyán, Tungurahua | 1645.00 | --- | 1651.00 | --- | --- |
| Pucará-Pisayambo, Tungurahua | 3541.00 | --- | 3565.00 | --- | --- |

Para mayor información de las Declaratorias de niveles de alerta vigentes por amenazas y/o eventos peligrosos, puede visitar la página:

<https://www.gestionderiesgos.gob.ec/niveles-de-alertas-y-declaratorias-vigentes-establecidas-por-la-sgr/>

Secretaría de Gestión de Riesgos

Dirección: CIS ECU 9-1-1, Av. Samborondón, Km 0,5
Código postal: 092302 / Samborondón-Ecuador
Teléfono: +593-4-259 3500
www.gestionderiesgos.gob.ec



SITUACIÓN HIDROMETEOROLÓGICA:

Pronóstico por localidades LITORAL

Jueves, 09 de noviembre de 2023 10/11/23

| Localidad | T. Máx. | T. Mín. | Condición | 10/11/23 |
|---------------|---------|---------|----------------------|------------|
| Esmeraldas | 30°C | 23°C | Parcialmente nublado | 30° - 23°C |
| Santo Domingo | 30°C | 22°C | Parcialmente nublado | 30° - 22°C |
| Quevedo | 31°C | 25°C | Parcialmente nublado | 31° - 25°C |
| Manta | 30°C | 24°C | Parcialmente nublado | 30° - 24°C |
| Guayaquil | 32°C | 24°C | Parcialmente nublado | 32° - 24°C |
| Sallinas | 29°C | 24°C | Parcialmente nublado | 29° - 24°C |
| Sta. Rosa | 32°C | 23°C | Parcialmente nublado | 32° - 23°C |

Instituto Nacional de Meteorología e Hidrología - INAMHI

Pronóstico por localidades AMAZONÍA

Jueves, 09 de noviembre de 2023 10/11/23

| Localidad | T. Máx. | T. Mín. | Condición | 10/11/23 |
|--------------|---------|---------|----------------------|------------|
| Nueva Loja | 27°C | 23°C | Parcialmente nublado | 27° - 23°C |
| El Coca | 29°C | 23°C | Parcialmente nublado | 29° - 23°C |
| Tena | 29°C | 21°C | Parcialmente nublado | 29° - 21°C |
| Shell - Neva | 26°C | 18°C | Parcialmente nublado | 26° - 18°C |
| Menas | 27°C | 19°C | Parcialmente nublado | 27° - 19°C |
| Zamora | 27°C | 21°C | Parcialmente nublado | 27° - 21°C |

Instituto Nacional de Meteorología e Hidrología - INAMHI

Pronóstico por localidades INTERANDINA

Jueves, 09 de noviembre de 2023 10/11/23

| Localidad | T. Máx. | T. Mín. | Condición | 10/11/23 |
|-----------|---------|---------|----------------------|------------|
| Tulcan | 19°C | 9°C | Parcialmente nublado | 19° - 9°C |
| Quito | 26°C | 11°C | Parcialmente nublado | 26° - 11°C |
| Latacunga | 21°C | 8°C | Parcialmente nublado | 21° - 8°C |
| Ambato | 22°C | 11°C | Parcialmente nublado | 22° - 11°C |
| Riobamba | 23°C | 10°C | Parcialmente nublado | 23° - 10°C |
| Cuenca | 25°C | 12°C | Parcialmente nublado | 25° - 12°C |
| Loja | 24°C | 13°C | Parcialmente nublado | 24° - 13°C |

Instituto Nacional de Meteorología e Hidrología - INAMHI

Pronóstico por localidades INSULAR

Jueves, 09 de noviembre de 2023 10/11/23

| Localidad | T. Máx. | T. Mín. | Condición | 10/11/23 |
|---------------|---------|---------|----------------------|------------|
| San Cristóbal | 29°C | 24°C | Parcialmente nublado | 29° - 24°C |
| Sta. Cruz | 32°C | 25°C | Parcialmente nublado | 32° - 25°C |

Instituto Nacional de Meteorología e Hidrología - INAMHI

PELIGRO SÍSMICO:

| Fecha – Hora Local | Magnitud | Profundidad | Cercano a | Sentido por la población |
|--------------------|----------|-------------|-----------|--------------------------|
|--------------------|----------|-------------|-----------|--------------------------|

Secretaría de Gestión de Riesgos

Dirección: CIS ECU 9-1-1, Av. Samborondón, Km 0,5
 Código postal: 092302 / Samborondón-Ecuador
 Teléfono: +593-4-259 3500
 www.gestionderiesgos.gob.ec



| | | | | |
|-----|-----|-----|-----|-----|
| --- | --- | --- | --- | --- |
|-----|-----|-----|-----|-----|

2. Monitoreo de eventos peligrosos (emergencias y desastres)



Sismo

| | |
|--------------------------------|--|
| Localización: | Nacional |
| Antecedentes: | A las 22:33 del 06/11/2023 ocurrió un sismo de magnitud 5.2 con una profundidad de 21 km localizado a 6,58 km de La Maná, Cotopaxi. Fue sentido en las provincias de: Los Ríos, Chimborazo, Azuay, Tungurahua, Bolívar, Guayas, Pichincha, Cañar, Cotopaxi, Santo Domingo de los Tsáchilas, Manabí, Morona Santiago, Napo y Pastaza. |
| Situación actual: | Existieron 8 réplicas con magnitud menores a 3 |
| Afectaciones: | <p>Santo Domingo de los Tsáchilas Paralización de bombeo en Poliducto/ Esmeraldas - Santo Domingo – Quito - Macul (Aproximadamente se detuvo el bombeo 20 minutos.).</p> <p>Los Ríos - 1 persona herida (caída de bloque) - 4 familias afectadas - 17 personas afectadas - 4 viviendas afectadas (fisuras) - 1 bien privado afectado (local comercial) - 4 centros de salud afectados - 3 unidades Educativas afectadas</p> <p>Cotopaxi - 15 familias afectadas. - 12 personas afectadas directamente - 15 viviendas afectadas. (4 viviendas 17 personas ya fueron evaluadas mediante informe EVIN). - 3 bienes públicos afectados. (desprendimiento del cielo raso en el Gad Parroquial y en la iglesia de El Tingo fisuras en las paredes.) - 26 unidades educativas afectadas.</p> <p>Guayas - 9 unidades educativas afectadas.</p> <p>Bolívar - 1 familia damnificada. - 1 vivienda destruida.</p> |
| Acciones de respuesta: | - Cuerpo de Bomberos Valencia realizó verificación de novedades. - MSP de Los Ríos brindó atención médica a la persona herida y realizó inspección técnica de las instalaciones. Personal de operaciones de la estación de Bombeo Santo Domingo realizó recorrido sin novedades en la operación. |
| Fuentes de información: | SGR CZ4 Unidad de Monitoreo Santo Domingo / SIS ECU 911/Petro Ecuador. Cuerpo de Bomberos de Buena Fe-Patricia Pilar/ECU 911 Babahoyo-Quevedo/SGR CZ5 Unidad de Monitoreo Los Ríos - SGR CZ3 Unidad de Monitoreo Tungurahua |

ZONA 1



Deslizamiento

| | |
|--------------------------------|---|
| Localización: | Esmeraldas/San Lorenzo/Alto Tambo/sector Granada , vía Alto Tambo - Lita E10. |
| Antecedentes: | Debido a lluvias suscitadas el 30/10/2023, se produjo un deslizamiento de tierra que como consecuencia, dejó afectación a la vía de primer orden [E10], a viviendas y dejó personas atrapadas, también se registró la afectación de vehículos. |
| Situación actual: | Las familias damnificadas continúan pernoctando en casa de familia de acogida. La vía de primer orden se encuentra habilitada con precaución a conducir. |
| Afectaciones: | - 2 personas fallecidas - 2 familias (8 personas damnificadas). - 1 familia (2 personas afectadas). - 1 vivienda afectada. - 2 viviendas destruidas. - 60 metros lineales de vía afectados. - 2 bienes privados afectados (2 vehículos) |
| Acciones de respuesta: | MIES realizó levantamiento de ficha social para evaluar si las familias podrán acceder al bono de contingencia. |
| Fuentes de información: | SGR realizó una inspección técnica para evaluar la susceptibilidad de la zona. SGR CZ1 Unidad de Monitoreo Esmeraldas/Cuerpo de Bomberos Esmeraldas. |

ZONA 2

Socavamiento

| | |
|----------------------|---|
| Localización: | Napo/El Chaco/Gonzalo Díaz De Pineda (El Bombón) /San Rafael, Piedra Fina 2, San Luis, San Carlos, vía Y de Baeza-Lago Agrio [E45]. |
|----------------------|---|

REPORTE DE MONITOREO DE AMENAZAS Y EVENTOS PELIGROSOS – No 0625

Fecha y Hora de actualización: jueves, 09 de noviembre de 2023 – 20:49:37 / Página 4 de 7



| | |
|--------------------------------|--|
| Antecedentes: | Debido al proceso erosivo desarrollado desde febrero del 2020, el río Quijos (Alto Coca) mantiene en riesgo a varias viviendas y sectores estratégicos, tales como: la Red Estatal Vial [E45], Hidroeléctrica Coca Codo Sinclair, tuberías de SOTE, Poliducto Shushufindi – Quito y OCP. Se mantiene la declaratoria emitida mediante resolución SGR-058-2021 de cambiar el nivel de alerta Naranja a Roja. |
| Situación actual: | El 17/10/2023, la Comisión Ejecutora del Río Coca, CERC, informó que el frente de erosión se encuentra en la abscisa 7+500 por 76 días. , se mantienen las condiciones de inestabilidad, principalmente en la zona de Ventana 2, que amenazan los terrenos del antiguo campamento de SINOHYDRO, el sector del poblado de San Luis y las zonas ubicadas en la margen izquierda del cauce. La variante emergente El Chaco - Lago Agrio se encuentra habilitada. San Rafael continúa sin servicio eléctrico debido a la pérdida de la vía en Piedra Fina, que imposibilita colocar los postes para la distribución del servicio. La circulación vehicular en el tramo "Y" de Baeza- El Reventador se permitirá durante las 24 horas mientras las condiciones climáticas lo permitan. Circular con precaución. |
| Afectaciones: | Desde el 2020 a la fecha las afectaciones son las siguientes: - 122 personas afectadas - 27692 personas afectadas indirectas - 76 personas damnificadas -105 personas evacuadas - 7 viviendas destruidas - 1120 metros de vía afectadas - 4 puentes destruidos: (Puente sobre el río Montana, Marker, Ventana 2 y Puente Piedra Fina 2) - 4 bienes Afectados: (tuberías del SOTE, Poliducto Shushufindi- Quito y OCP, Sistema de Agua Potable de San Luis ,05/09/2023 bus interprovincial) -100.03 Ha de Cultivo perdidos -3448 animales de granja afectados y muertos |
| Acciones de respuesta: | En tanto, en el río Marker, continúan con los trabajos de construcción de muros para el encause del río y bases para la colocación del puente que será instalado próximamente. -La Comisión Ejecutora Río Coca - CELEC EP, SGR CZ2 y CCGR San Luis realizan monitoreo constante. |
| Fuentes de información: | SGR CZ2 Unidad de Monitoreo Napo-Orellana/CELEC EP/GAD Municipal El Chaco/MTOP/teniente Político Gonzalo Díaz de Pineda |

ZONA 3

Deslizamiento



| | |
|-------------------------------|---|
| Localización: | Chimborazo/Alausí/Alausí, Cabecera Cantonal/Casual, vía Guamote – Alausí [E-35]. |
| Antecedentes: | El 09/12/2022, se produjo un hundimiento en la vía de primer orden, inhabilitado al paso vehicular en ese momento. El día 26/03/2023, se produjo un deslizamiento donde cedió el cerro Casual destruyendo viviendas y causando pérdidas de vidas en los barrios Nuevo Alausí y Casual. Mediante RESOLUCIÓN Nro. SGR-111-2023, se determinó: CAMBIAR EL NIVEL DE ALERTA AMARILLA A NARANJA por movimientos en masa en el área de 214 hectáreas, que comprende el sector: Casual y los barrios: La Esperanza, Control Norte, Nueva Alausí, Pircapamba y Bua, del cantón Alausí y, RATIFICAR el estado de ALERTA AMARILLA en el área de 38,07 hectáreas, considerando la actualización del análisis y observaciones técnicas realizadas en campo. |
| Situación actual: | El COE Cantonal de Alausí sigue activo, y según las últimas resoluciones del 30/10/2023: MTOP analiza la creación de una variante mediante estudios conjuntos con la ESPOL o la creación de una variante desde Aypud hasta la feria de ganado en la vía a Chunchi (E-35). Se planifica inspección de parte de OOPP del GAD Provincial para intervenir en los tramos que sean necesarios. MTOP mediante Oficio Nro. MTOP-DDCH-23-1819-OF comunica que no ha otorgado ninguna autorización para la imposición de peajes en las vías de acceso al Cantón Alausí, Además, es importante destacar que las comunidades circundantes al mencionado cantón han establecido tales cargos sin el respaldo ni el consentimiento de esta entidad gubernamental. GADMC Alausí mediante MEMORANDO Nro. ALAUSI-DACMC-2023-0161-M la comisaria Municipal y de construcción comunica que la comunidad Pueblo Viejo hace caso omiso a los informes emitidos para mantener cerrada el paso y desafía a la fuerza pública PPNN en la labor de mantener cerrada la calle, además recomienda a OOPP del GADMC el inicio de acciones administrativas y judiciales en razón del presunto cometimiento de delitos, las acciones administrativas. |
| Afectaciones: | - 65 personas fallecidas. - 44 personas heridas. - 225 personas afectadas - 800 personas damnificadas (evacuadas hacia los alojamientos temporales). - 10 personas desaparecidas. - 104 viviendas afectadas - 57 viviendas destruidas - 1 Unidad Educativa afectada estructuralmente (U.E. Federico González Suárez). - 2 Unidades Educativas afectadas funcionalmente (Unidad Educativa Ciudad De Alausí; Unidad Educativa San Francisco De Sales). - 3 bienes públicos afectados (25% de red de alumbrado público afectado y 40 % de servicio de agua potable afectado, 20 % de servicio de alcantarillado afectado). - 2 bienes públicos destruidos (1 Estadio y 1 coliseo). - 1 bien privado afectado (Hostería Pircapamba). - 2 bienes privados destruidos (Asadero Don Fausto y Damada – cafetería). - 20 ha de cultivos afectados. - 6 ha de cultivos y pasto destruidos. - 230 Animales afectados. - 2320 metros de vía afectada (1120 metros de vía de Primer orden y 1200 en vía de segundo orden). - 427 metros de línea férrea destruida. |
| Acciones de respuesta: | Se reunió el COE Cantonal de Alausí. MTT-7 en coordinación con GAD Alausí y SGR realizaron el cruce de información catastral y censal. |

REPORTE DE MONITOREO DE AMENAZAS Y EVENTOS PELIGROSOS – No 0625

Fecha y Hora de actualización: jueves, 09 de noviembre de 2023 – 20:49:37 / Página 5 de 7

Fuentes de información: SGR CZ3 Unidad de Monitoreo Tungurahua/COE Cantonal Alausí /MTT-4/MTT-7.

Deslizamiento



| | |
|--------------------------------|---|
| Localización: | Chimborazo/Alausí/Huigra/Cerro Pasan y Namza Chico. |
| Antecedentes: | De acuerdo a informe técnico de la SGR del 11 de junio del 2018 que indicó que, debido a la litología y a la sobre saturación de material se produjeron grietas en los sectores señalados por lo que la SGR sube el estado de Alerta a NARANJA el 09 de abril del 2023 debido al incremento de amenaza de movimientos en masa en Pasan Y Namza Chico, además, de acuerdo a informe del INAMHI en el que indicó que en el mes de abril se incrementarían las lluvias. La evacuación de la población se dio bajo el principio de autoprotección, considerando la continuidad de las grietas y el carácter activo de movimientos en masa de 152,22 hectáreas, que comprende los sectores de Namza Chico, Pasan, Quebrada La Ninfa, UE Eloy Alfaro y Puente Chanchán. |
| Situación actual: | Al momento la totalidad de las familias regresaron a sus viviendas. El alojamiento se mantiene activo y equipado. |
| Afectaciones: | - 15 familias (77 personas afectadas). |
| Acciones de respuesta: | SGR realizó el levantamiento de Informe Técnico donde concluyen que las UE Multitud, Eloy Alfaro y González Suárez se ubican en el interior de los polígonos de susceptibilidad a movimientos de masa considerando que el movimiento de masa es lento se podrían adoptar estrategias de manejo. De acuerdo a esto se propuso recomendaciones. |
| Fuentes de información: | SGR CZ3 Unidad de Monitoreo Tungurahua/UPREA /GADC Alausí. |

ZONA 6

Deslizamiento



| | |
|--------------------------------|---|
| Localización: | Azuay/Santa Isabel/Santa Isabel/La Cría |
| Antecedentes: | El 03/06/2022, se suscitó un deslizamiento producto de la saturación del suelo originado por la combinación del deficiente sistema de riego en el sector, del taponamiento de diferentes quebradas y la deficiencia en el drenaje del terreno. El 06/04/2023, la SGR emitió el cambio a ALERTA NARANJA El 20/06/2023 MIES entregó Bonos de Contingencia a 22 familias afectadas de la comunidad La Cría. |
| Situación actual: | Técnicos de SGR CZ6 informan que al momento se encuentran 38 familias, 104 personas en el alojamiento temporal. |
| Afectaciones: | - 82 familias afectadas (308 personas) - 8 familias damnificadas (25 personas que permanecen en casa de familias acogientes) -130 personas evacuadas (albergue temporal) (Con fecha 15/08/2023 se encuentran en el albergue 38 familias 104 personas) - 38 familias evacuadas. - 44 viviendas afectadas - 8 viviendas destruidas - 3 bienes privados afectados (capilla, casa comunal, cancha central) - 2 bienes públicos afectados |
| Acciones de respuesta: | UGR Santa Isabel se mantiene en monitoreo constante del evento. |
| Fuentes de información: | SGR CZ6 Unidad de Monitoreo Azuay-Cañar. |

3. Monitoreo de estado de vías afectadas por eventos peligrosos

03 VÍAS DE PRIMER ORDEN CERRADAS:

| No. | Provincia | Cantón | Parroquia | Sector/Vía | Evento Peligroso | Afectación (metros lineales) | Fecha del evento | Vías alternas |
|-----|------------|--------------|--------------|--|---------------------|------------------------------|------------------|---|
| 1 | Chimborazo | Alausí | Alausí | Casual y Nuevo Alausí, vía Alausí - Guamote [E-35] | DESLIZAMIENTO | 2320 | 26/03/2023 | • vía alterna del tercer orden Riobamba Guasuntos Alausí - sub tramo Vishud Guasuntos |
| 2 | Pichincha | Puerto Quito | Puerto Quito | Puente que limita entre Pichincha y Esmeraldas, Los Bancos [E28] | COLAPSO ESTRUCTURAL | 100 | 18/03/2023 | • Quito, Alóag – Unión del Toachi -Santo Domingo • Puerto Quito-La Sexta -Quinindé • Calacali-Los Bancos-Las Mercedes-Santo Domingo |
| 3 | Los Ríos | Montalvo | Montalvo | Vía Rcto. La Estrella Rcto. La Vitalia De 1er Orden - Pisagua Alto - La Constancia | SOCAVAMIENTO | 20 | 11/03/2023 | Ninguna |

22 VÍAS DE PRIMER ORDEN PARCIALMENTE HABILITADAS:

| No. | Provincia | Cantón | Parroquia | Sector/Vía | Evento Peligroso | Afectación (metros lineales) | Fecha del evento | Vías alternas |
|-----|------------|---------------------|-----------|--|------------------|------------------------------|------------------|---------------|
| 1 | Tungurahua | Baños de Agua Santa | Río Verde | San Jorge, vía Baños – Puyo [E30] | SOCAVAMIENTO | 100 | 16/07/2023 | Ninguna |
| 2 | Azuay | Cuenca | Molleturo | km 90, vía Cuenca-Molleturo-Naranjal [E-582] | DESLIZAMIENTO | 40 | 27/04/2023 | Ninguna |
| 3 | Esmeraldas | Quinindé | Malimpia | Malimpia, Ezo pasando el basurero a mano derecha | SOCAVAMIENTO | 30 | 03/04/2023 | Ninguna |

REPORTE DE MONITOREO DE AMENAZAS Y EVENTOS PELIGROSOS – No 0625

Fecha y Hora de actualización: jueves, 09 de noviembre de 2023 – 20:49:37 / Página 6 de 7

| No. | Provincia | Cantón | Parroquia | Sector/Vía | Evento Peligroso | Afectación (metros lineales) | Fecha del evento | Vías alternas |
|-----|-----------------|----------------|---|---|---------------------|------------------------------|------------------|--|
| 4 | Morona Santiago | Limón Indanza | Yunganza (Cab. en el rosario) | Km 35, El Rosario, vía Bella Unión - Limón [E45] | DESLIZAMIENTO | 30 | 04/03/2023 | Ninguna |
| 5 | Manabí | Manta | San Lorenzo | Ruta del Spondylus San Lorenzo - Santa Rosa [E15] | OLEAJE | 1200 | 24/01/2023 | Ninguna |
| 6 | Azuay | Sevilla de Oro | Palmas | km 76, Vía Paute Guarumales Méndez [E-40] | DESLIZAMIENTO | 25 | 05/09/2022 | Ninguna |
| 7 | Azuay | Sevilla de Oro | Palmas | km 61, Vía Paute Guarumales Méndez [E-40] | SOCAVAMIENTO | 35 | 30/08/2022 | Ninguna |
| 8 | Manabí | Puerto López | Salango | La Rinconada 5 Cerros, vía Puerto López - Santa Elena [E15]. | HUNDIMIENTO | 4 | 28/08/2022 | Ninguna |
| 9 | Manabí | Sucre | Leonidas Plaza | Km 19, San Agustín-Tosagua [E-383] | SUBSIDENCIA | 150 | 14/08/2022 | Ninguna |
| 10 | Morona Santiago | Sucúa | Asunción | Sector paso Carreño [E45] | SOCAVAMIENTO | 5 | 18/05/2022 | Ninguna |
| 11 | Pichincha | Mejía | Manuel Cornejo A. | km 38 + 600, vía Alóag – Unión del Toachi [E20] | HUNDIMIENTO | 15 | 25/02/2022 | Ninguna |
| 12 | Esmeraldas | Quinindé | Rosa Zarate (Quinindé) | Km 68 Los Vergeles, vía Esmeraldas - Quinindé [E20] | HUNDIMIENTO | 40 | 08/02/2022 | Ninguna |
| 13 | Imbabura | Ibarra | Carolina | San Jerónimo; vía Salinas - Lita [E 10] | DESLIZAMIENTO | 225 | 22/12/2021 | 1.- Ruta desde la E10 Guallupe - San Juan de Lachas (Carchi) - por la E 182 Gualchan - Chical - Maldonado – Tulcán – Ibarra 2.- Para vehículos livianos, E10 desde San Jerónimo - Buenos Aires - Cahuasqui - Tumbabiro. |
| 14 | Cañar | Cañar | Ingapirca | Vía El tambo – Ingapirca – Honorato Vásquez km 8+100, km 15. | DESLIZAMIENTO | 100 | 24/11/2021 | Ninguna |
| 15 | Morona Santiago | Morona | Macas, cabecera cantonal y capital provincial | Vía Macas-Puyo [E45], tramo puente sobre el río Copueno-puente sobre el río Upano | SOCAVAMIENTO | 180 | 16/05/2021 | Ninguna |
| 16 | Napo | El Chaco | Gonzalo Díaz De Pineda (El Bombón) | San Rafael, Piedra Fina, San Luis, San Carlos, Vía Y de Baeza-Lago Agrio [E45] | SOCAVAMIENTO | 1040 | 02/02/2020 | Lago Agrio - Coca - Y de Narupa – Tena - Ambato - Quito |
| 17 | Morona Santiago | Santiago | Patuca | Loma Seca vía Patuca - Santiago [E40] | SOCAVAMIENTO | 15 | 15/01/2020 | Ninguna |
| 18 | Morona Santiago | Tiwintza | San José de Morona | Shaime, vía Santiago-San José de Morona [E40] | COLAPSO ESTRUCTURAL | 170 | 13/05/2020 | Ninguna |
| 19 | Morona Santiago | Tiwintza | Santiago, cabecera cantonal | Km 75, Yapapas, vía Entronque a Santiago de Méndez - Santiago [E40] | DESLIZAMIENTO | 70 | 16/05/2020 | Ninguna |
| 20 | Morona Santiago | Tiwintza | Santiago, cabecera cantonal | Palomino km 68, vía Santiago-San José de Morona [E40] | SOCAVAMIENTO | 70 | 16/05/2020 | Ninguna |
| 21 | Morona Santiago | Morona | Macas, cabecera cantonal y capital provincial | Puente sobre el río Upano, vía Macas-Puyo- [E45] | SOCAVAMIENTO | 57 | 21/06/2020 | Ninguna |
| 22 | Morona Santiago | Tiwintza | Santiago, cabecera cantonal | Yapapas, vía Entronque a Santiago de Méndez - Santiago [E40] | SOCAVAMIENTO | 50 | 21/08/2020 | Ninguna |

06 VÍAS DE SEGUNDO ORDEN CERRADAS:

| No. | Provincia | Cantón | Parroquia | Sector/Vía | Evento Peligroso | Afectación (metros lineales) | Fecha del evento | Vías alternas |
|-----|-------------|-----------|------------------------------|---|------------------|------------------------------|------------------|------------------------------|
| 1 | Pichincha | Quito | Itchimbia | Av. De los Conquistadores, ref pasando la casa del Quinde | DESLIZAMIENTO | 60 | 17/06/2023 | Ninguna |
| 2 | Esmeraldas | Quinindé | Cube | Recinto Cube | DESLIZAMIENTO | -- | 25/05/2023 | Ninguna |
| 3 | Santa Elena | Salinas | Anconcito | Vía al Puerto Pesquero | SOCAVAMIENTO | -- | 14/03/2023 | Ninguna |
| 4 | Pichincha | Quito | Conocoto | Calles Hermano Miguel y Panzaleo, cruce de vías | SOCAVAMIENTO | 30 | 28/02/2022 | Ninguna |
| 5 | Imbabura | Pimampiro | Pimampiro, Cabecera Cantonal | San José de Aloburo | DESLIZAMIENTO | 500 | 09/11/2021 | Vía Narchimbuela - Pimampiro |
| 6 | Azuay | Nabón | Nabón | Rosas, Bellavista, Tamboloma, Chunazana. | DESLIZAMIENTO | 50 | 14/03/2021 | Corraleja-Yasudel-Susudel |

07 VÍAS DE SEGUNDO ORDEN PARCIALMENTE HABILITADAS:

| No. | Provincia | Cantón | Parroquia | Sector/Vía | Evento Peligroso | Afectación (metros lineales) | Fecha del evento | Vías alternas |
|-----|-----------|--------|-----------|------------|------------------|------------------------------|------------------|---------------|
|-----|-----------|--------|-----------|------------|------------------|------------------------------|------------------|---------------|

Secretaría de Gestión de Riesgos

Dirección: CIS ECU 9-1-1, Av. Samborondón, Km 0,5
Código postal: 092302 / Samborondón-Ecuador
Teléfono: +593-4-259 3500
www.gestionderiesgos.gob.ec

REPORTE DE MONITOREO DE AMENAZAS Y EVENTOS PELIGROSOS – No 0625

Fecha y Hora de actualización: jueves, 09 de noviembre de 2023 – 20:49:37 / Página 7 de 7

| | | | | | | | | |
|---|-----------------|------------|-------------|--|---------------------|-----|------------|---------|
| 1 | El Oro | Piñas | Moromoro | El Placer, vía El Placer, Vía Buenaventura Saracay [E-585] | DESPLAZAMIENTO | 3 | 17/10/2023 | Ninguna |
| 2 | Chimborazo | Pallatanga | Pallatanga | Jiménez, vía Jiménez - Pallatanga | SOCAVAMIENTO | -- | 27/05/2023 | Ninguna |
| 3 | Chimborazo | Alausí | Multitud | Las Rocas, vía Pallatanga-Cumandá [E-487] | HUNDIMIENTO | 700 | 09/05/2023 | Ninguna |
| 4 | Morona Santiago | Gualaquiza | Chigüinda | Sector Churuco, vía Gualaquiza-Chigüinda-Sigsig [E594] | SOCAVAMIENTO | --- | 06/06/2022 | Ninguna |
| 5 | Pichincha | Quito | San Antonio | Monjas y Chaguar | COLAPSO ESTRUCTURAL | 15 | 07/05/2022 | Ninguna |
| 6 | Pichincha | Mejía | Tambillo | El Murco - Pasando la escuela Carlos Freire Larrea | INUNDACIÓN | --- | 11/04/2022 | Ninguna |
| 7 | Morona Santiago | Gualaquiza | El Rosario | El Aguacate, vía Sig-Sig-Chigüinda-Gualaquiza [E594] | DESPLAZAMIENTO | --- | 23/09/2020 | Ninguna |

07 VÍAS DE TERCER ORDEN CERRADAS:

| No. | Provincia | Cantón | Parroquia | Sector/Vía | Evento Peligroso | Afectación (metros lineales) | Fecha del evento | Vías alternas |
|-----|-----------------|-------------------------|----------------------------------|---|------------------|------------------------------|------------------|---------------|
| 1 | Pichincha | Pedro Vicente Maldonado | Recinto El Cinto | Vía El Cisne - San Dimas | ALUVIÓN | -- | 31/10/2023 | Ninguna |
| 2 | Cotopaxi | Pujilí | Tingo | Puambo Chico, Vía El Progreso-Puambo Chico | INUNDACIÓN | -- | 28/10/2023 | Ninguna |
| 3 | Pichincha | Mejía | Tambillo | Ushco, vía Tambillo – Panamericana Sur | INUNDACIÓN | 20 | 10/04/2022 | Ninguna |
| 4 | Pichincha | Mejía | Manuel Cornejo Astorga (Tandapi) | Vía de ingreso a las Comunidades Peñas Blancas, El Paraíso, El Mirador y San Francisco. | DESPLAZAMIENTO | 140 | 08/02/2022 | Ninguna |
| 5 | Morona Santiago | Morona | Sinaí | Playas de San Luis, vía Santa María Tunants-Playas de San Luis-Quinta Cooperativa | INUNDACIÓN | 3884 | 02/05/2021 | Ninguna |
| 6 | Azuay | Cuenca | Nulti | Pasto Romero, vía al centro Parroquial | DESPLAZAMIENTO | -- | 16/04/2021 | Ninguna |
| 7 | Chimborazo | Chunchi | Chunchi, cabecera cantonal | Armenia | DESPLAZAMIENTO | 955,9 | 20/01/2021 | Ninguna |

04 VÍAS DE TERCER ORDEN PARCIALMENTE HABILITADAS:

| No. | Provincia | Cantón | Parroquia | Sector/Vía | Evento Peligroso | Afectación (metros lineales) | Fecha del evento | Vías alternas |
|-----|-----------|-----------------------|---------------------|---|------------------|------------------------------|------------------|---------------|
| 1 | Cotopaxi | Pangua | El Corazón | Comunidad San Francisco Bajo, vía Pangua el Corazón- Apagua | SOCAVAMIENTO | -- | 28/10/2023 | Ninguna |
| 2 | Orellana | Francisco de Orellana | San José de Guayusa | Vía San José de Guayusa-Lumucha | SOCAVAMIENTO | -- | 16/06/2023 | Ninguna |
| 3 | Carchi | Tulcán | González Suárez | Ciudadela Padre Carlos de la Vega, calle Manuel Machado y Adolfo Becker | DESPLAZAMIENTO | 20 | 16/05/2023 | Ninguna |
| 4 | Pastaza | Arajuno | Arajuno | Boano, vía Shiwakucha – Puni Bocana | SOCAVAMIENTO | 70 | 28/07/2022 | Ninguna |

Reporte generado por la Dirección de Monitoreo de Eventos Adversos de la Secretaría de Gestión de Riesgos.

Reporte elaborado por:

Nombre: Víctor Yagual P.– Digitador Nacional
Correo electrónico: victor.yagual@gestionderiesgos.gob.ec
Teléfono: 042593500 ext. 1605

Reporte revisado por:

Nombre: Stalin Jiménez – Analista de Monitoreo de Eventos Adversos
Correo electrónico: stalin.jimenez@gestionderiesgos.gob.ec
Teléfono: 042593500 ext. 1602

Para ser agregado o removido de esta lista de destinatarios, por favor envíe un correo electrónico a sala.nacional@gestionderiesgos.gob.ec
Para más información, visite nuestro sitio web: <https://www.gestionderiesgos.gob.ec/reportes-de-monitoreo-de-amenazas-y-eventos-peligrosos-2022/>