

## REPORTE DE MONITOREO DE AMENAZAS Y EVENTOS PELIGROSOS – No. 0704





Fecha y Hora de actualización: lunes, 18 de diciembre de 2023 - 20:59:22 / Página 1 de 8

Periodo de Monitoreo: Desde:   Hasta:

### 1. Monitoreo de amenazas

- Amenaza en desarrollo, posible desencadenamiento de eventos peligrosos.
- Amenaza en incremento y probable materialización inminente.
- Amenaza dentro de los parámetros normales.

#### PELIGRO VOLCÁNICO:

Ubicación	Nivel de alerta declarada	Situación actual	Valoración actual
 Volcán Reventador Napó	NARANJA	17:58 Mediante cámaras se visualiza nublado.	<span style="color: green;">●</span>
 Volcán Chiles-Cerro Negro Carchi	AMARILLA	18:00 Mediante cámaras se visualiza despejado.	<span style="color: green;">●</span>
 Volcán Sierra Negra Galápagos	AMARILLA	18:00 Mediante cámaras se visualiza despejado.	<span style="color: green;">●</span>
 Volcán Sangay Morona Santiago	AMARILLA	18:26 Sangay para la COMUNIDAD, Emisión de gases y ceniza, con una altura de la nube igual a 3000 metros sobre el nivel del cráter con dirección Oeste Nor-Oeste.	<span style="color: orange;">●</span>

#### PELIGRO POR DESBORDAMIENTOS DE CUERPOS HÍDRICOS:

00 cuerpos de agua desbordados:

Provincia	Cantón	Parroquia	Sector	Nombre
---	---	---	---	---

00 cuerpos de agua con tendencia a aumentar de nivel:

Provincia	Cantón	Parroquia	Sector	Nombre
---	---	---	---	---

#### PELIGRO POR INCENDIOS FORESTALES:

00 incendios forestales activos:

Provincia	Cantón	Parroquia	Sector	Afectación (Ha)	Fecha de inicio
---	---	---	---	---	---

00 incendios forestales controlados:

Provincia	Cantón	Parroquia	Sector	Afectación (Ha)	Fecha de inicio
---	---	---	---	---	---

#### PELIGRO POR APERTURA O COLAPSO DE PRESAS Y REPRESAS:

Recurso	Cota mínima	Cota Actual	Cota máxima	Hora de corte	Valoración
Molino, Azuay	1970.00	---	1990.50	---	---
Mazar, Azuay	2138.05	---	2153.45	---	---
Daule Peripa, Guayas	70.00	72.68	85.00	07:51	<span style="color: green;">●</span>
Central Baba, Los Ríos	114.00	115.88	117.00	08:31	<span style="color: green;">●</span>
Chongón, Guayas	44.50	46.05	55.15	08:31	<span style="color: green;">●</span>
El Azúcar, Santa Elena	40.00	---	45.09	---	---
San Vicente, Santa Elena	50.00	---	57.49	---	---
La Esperanza, Manabí	53.40	58.70	66.00	08:44	<span style="color: green;">●</span>
Poza Honda, Manabí	104.29	96.56	106.50	08:44	<span style="color: green;">●</span>
Multipropósito Chone, Manabí	48.00	50.36	68.50	08:44	<span style="color: green;">●</span>
Agoyán, Tungurahua	1645.00	---	1651.00	---	---
Pucará-Pisayambo, Tungurahua	3541.00	---	3565.00	---	---

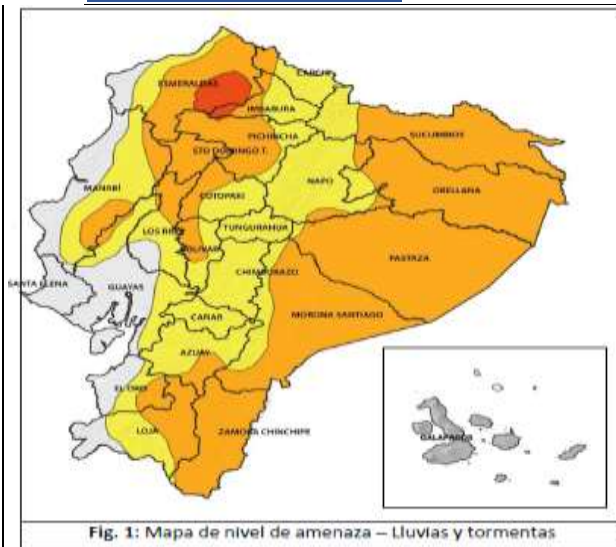
Para mayor información de las Declaratorias de niveles de alerta vigentes por amenazas y/o eventos peligrosos, puede visitar la página web:

<https://www.gestionderiesgos.gob.ec/niveles-de-alertas-y-declaratorias-vigentes-establecidas-por-la-sgr/>

## REPORTE DE MONITOREO DE AMENAZAS Y EVENTOS PELIGROSOS – No. 0704

Fecha y Hora de actualización: Lunes, 18 de diciembre de 2023 – 20:59:22 / Página 2 de 8

### SITUACIÓN HIDROMETEOROLÓGICA:



### LLUVIAS Y TORMENTAS ELÉCTRICAS – ADVERTENCIA N° 57

**Vigencia:** desde 13H00 del 14 de diciembre hasta las 22H00 del 18 de Diciembre de 2023

**SITUACIÓN:** Se prevé precipitaciones de alta intensidad acompañadas de tormentas eléctricas al norte e interior de la región Litoral; entre alta y moderada intensidad en la región Amazónica y Callejón Interandino. Es posible que los eventos de mayor relevancia se desarrollen los días 15 y 16 de diciembre.

- Región Litoral: Se prevé lluvias de alta intensidad al norte e interior.
- Región Interandina: Lluvias de moderada y alta intensidad al norte y sur de la región.
- Región Amazónica: Se pronostican lluvias de alta intensidad en gran parte de la región.

FUENTE: INAMHI

### PELIGRO SÍSMICO:

Fecha – Hora Local	Magnitud	Profundidad	Cercano a	Sentido por la población
---	---	---	---	---

## 2. Monitoreo de eventos peligrosos (emergencias y desastres)

### ZONA 1



#### Inundación

Localización:	Carchi/ Tulcán/ Tulcán / El Polígono
Antecedentes:	Debido a las fuertes precipitaciones y granizadas registradas el día de hoy, se taponaron los sumideros y alcantarillas de la vía Julio Robles, que no abasteció el agua y flujos de lodo por lo que colapsó la red de alcantarillado, producto de esto se inundaron viviendas, las personas evacuaron por los techos de las viviendas debido a que por el nivel del agua no podían salir de sus viviendas, se registró una persona fallecida, personal del MSP verificó el fallecimiento y se coordinó el levantamiento de cadáver para que Policía tome procedimiento, además, una persona recibió atención pre hospitalaria debido a hipotensión y traslado a la casa de salud. Adicional, 3 vehículos particulares estaban atrapados. Cuerpo de Bomberos Tulcán conjuntamente con personal y maquinaria del GAD C Tulcán realizaron la evacuación del agua y limpieza de los flujos de lodo de la vía y las viviendas.
Situación actual:	Se realizó el levantamiento de información preliminar determinando 3 viviendas afectadas y 1 vivienda destruida, la familia damnificada se movilizará a una familia acogiente. Se realiza la limpieza de escombros de la vivienda destruida. Al momento se encuentran en la reunión del COE Cantonal para determinar las acciones de respuesta frente a este evento.
Afectaciones:	- 1 persona con Hipotensión. - 1 persona fallecida. - 3 familias afectadas (14 personas afectadas). - 3 viviendas afectadas. - 1 familia damnificada (1 persona damnificada). - 1 vivienda destruida. - 3 vehículos afectados.
Acciones de respuesta:	- Se reúne el COE Cantonal Tulcán en presencia del Sr. Alcalde del cantón y de las autoridades y técnicos de las instituciones que lo conforman para determinar las acciones de respuesta. - SGR realizó el levantamiento de información preliminar. - Personal de la PPNN, ACM del GAD C Tulcán realiza la limpieza de escombros de la vivienda destruida. - Personal de la UGR del GAD C Tulcán realiza la evaluación inicial de necesidades. - Cuerpo de Bomberos y personal y maquinaria pesada del GAD C Tulcán realiza la evacuación de agua y limpieza de flujos de lodo en viviendas y vías. - Personal del IESS realizó atención pre hospitalaria a las personas afectadas. - Personal del MSP confirma la persona fallecida. - Personal de la PPNN realiza el levantamiento del cadáver.

## REPORTE DE MONITOREO DE AMENAZAS Y EVENTOS PELIGROSOS – No. 0704

Fecha y Hora de actualización: Lunes, 18 de diciembre de 2023 - 20:59:22 / Página 3 de 8

Fuentes de información:

UAR SGR/ MSP/ UGR GAD C Tulcán/SIS ECU 911 Tulcán/ SGR - Unidad de Monitoreo Carchi



### Socavamiento

Localización:	Esmeraldas/Quinindé/Chura/comunidad Chancama, sector Valle Hermoso.
Antecedentes:	El 06/12/2023, en la madrugada por las constantes lluvias suscitadas y la crecida del estero Chancama se registró un socavón en una vía de tercer orden cerrándola por completo.
Situación actual:	La vía de tercer orden se encuentra parcialmente habilitada al tránsito vehicular, las personas a pie si pueden cruzar la vía.
Afectaciones:	-1 bien público destruido (alcantarilla). -15 metros lineales.
Acciones de respuesta:	La Prefectura Esmeraldas se encuentra realizando los trabajos de rehabilitación vial.
Fuentes de información:	CZ1 Unidad de Monitoreo Esmeraldas-SGR/ Prefectura Esmeraldas/ GAD Parroquial Chura



### Inundación

Localización:	Esmeraldas/Muisne/San Gregorio/varios recintos.
Antecedentes:	El 06/12/2023, por lluvias suscitadas en la madrugada, se registró el desbordamiento del río Sucio inundando varios recintos de la parroquia.
Situación actual:	Las familias afectadas se encuentran retomando sus actividades diarias. En el informe remitido por el MAG se registraron afectaciones en cultivos de cacao, palma aceitera, plátano y pasto, adicional informa sobre afectaciones a cultivos de ciclo corto como habas y frejol. Las personas refugiadas retornaron a su vivienda. El COE Cantonal Muisne aún permanece activo. Los ríos Sucio, Canuto, Bilsa y Muisne se mantienen disminuyendo de nivel. Vía habilitada con precaución al conducir.
Afectaciones:	-280 familias conformadas por 1077 personas afectadas (información bajo evaluación). -280 viviendas afectadas (información bajo evaluación). -880 HAS de cultivos. -5 HAS de cultivos de ciclo corto. -6 personas afectadas (propietarios de las camaronerías afectadas). -Servicio de agua potable afectado (100%). -Servicio de electricidad afectado (100%), ya restablecido en su totalidad. -6 Unidades Educativas afectadas funcionalmente. -1 bien público afectado (Infocentro). -6 bienes privados afectados (camaronerías). -Cultivos y animales de granja. (afectación en evaluación). -200 metros líneas de la vía de primer orden E[381] y E[15], varios tramos afectados por anegamiento.
Acciones de respuesta:	La SGR CZ1 en conjunto con el GAD Cantonal, Parroquial y Cruz Roja, con fecha 11/12/2023 realizaron la entrega de asistencia humanitaria en varios recintos de la parroquia San Gregorio, adicional indicó el estado de la familia que se encontraba refugiada. El MAG remitió el informe sobre afectaciones hacia diferentes cultivos. El MAATE realizó inspección técnica en los sectores afectados. La UGR Muisne indicó el estado de las familias afectadas y del COE.
Fuentes de información:	SGR CZ1 Unidad de Monitoreo Esmeraldas/UGR Minedu.



### Deslizamiento

Localización:	Esmeraldas/San Lorenzo/Alto Tambo/sector Granada, vía Alto Tambo - Lita E10.
Antecedentes:	Debido a lluvias suscitadas el 30/10/2023, se produjo un deslizamiento de tierra que afectó a la vía E10 de primer orden, vehículos, viviendas y dejó personas atrapadas.
Situación actual:	Las familias damnificadas continúan pernoctando en casa de familia de acogida. La vía de primer orden se encuentra habilitada con precaución al conducir.
Afectaciones:	- 2 personas fallecidas - 2 familias damnificadas (8 personas). - 1 familia afectada (2 personas). - 1 vivienda afectada. - 2 viviendas destruidas. - 60 metros lineales de vía afectados. - 2 bienes privados afectados (2 vehículos)
Acciones de respuesta:	MIES realizó levantamiento de ficha social para evaluar si las familias podrán acceder al bono de contingencia. SGR realizó una inspección técnica para evaluar la susceptibilidad de la zona.

Dirección: Edificio CIS ECU-911,

Av. Samborondón KM 0,5

Código postal: 092301 / Samborondón-Ecuador.

Teléfono: +593-4 2593-500

www.gestionderiesgos.gob.ec

## REPORTE DE MONITOREO DE AMENAZAS Y EVENTOS PELIGROSOS – No. 0704

Fecha y Hora de actualización: Lunes, 18 de diciembre de 2023 – 20:59:22 / Página 4 de 8

Fuentes de  
información:

SGR CZ1 Unidad de Monitoreo Esmeraldas/Cuerpo de Bomberos Esmeraldas.

### ZONA 2



#### Socavamiento

Localización:	
Antecedentes:	Debido al proceso erosivo desarrollado desde febrero del 2020, el río Quijos (Alto Coca) mantiene en riesgo a varias viviendas y sectores estratégicos, tales como: la Red Estatal Vial [E45], Hidroeléctrica Coca Codo Sinclair, tuberías de SOTE, Poliducto Shushufindi – Quito y OCP. Se mantiene la declaratoria emitida mediante resolución SGR-058-2021 de cambiar el nivel de alerta Naranja a Roja. La Comisión Ejecutora del Río Coca (CERC) informó que: "el frente de erosión se mantiene en la abscisa 7+500 por 130 días".
Situación actual:	El tránsito vehicular está habilitado, se recomienda circular con precaución.
Afectaciones:	Desde el 2020 a la fecha las afectaciones son las siguientes: - 122 personas afectadas - 27692 personas afectadas indirectas - 76 personas damnificadas - 105 personas evacuadas - 7 viviendas destruidas - 1120 metros de vía afectadas - 4 puentes destruidos: (Puente sobre el río Montana, Marker, Ventana 2 y Puente Piedra Fina 2) - 4 bienes Afectados: (tuberías del SOTE, Poliducto Shushufindi- Quito y OCP, Sistema de Agua Potable de San Luis ,05/09/2023 bus interprovincial) - 100.03 Ha de Cultivo perdidos - 3448 animales de granja afectados y muertos
Acciones de respuesta:	El 06/12/2023, MTOP Napo, informa que inició el armado del puente Bailey para la colocación en río Marker.
Fuentes de información:	SGR CZ2 Unidad de Monitoreo Napo-Orellana/CELEC EP/GAD Municipal El Chaco/MTOP/teniente Político Gonzalo Díaz de Pineda

### ZONA 3



#### Deslizamiento Alausí:

Localización:	Chimborazo/Alausi/Alausi, Cabecera Cantonal/Casual, vía Guamote – Alausi [E-35].
Antecedentes:	El 09/12/2022, se produjo un hundimiento en la vía de primer orden, lo que inhabilitó el paso vehicular en ese momento. El día 26/03/2023, se produjo un deslizamiento donde cedió el cerro Casual destruyendo viviendas y causando pérdidas de vidas en los barrios Nuevo Alausi y Casual. Mediante RESOLUCIÓN Nro. SGR-111-2023, se determinó: CAMBIAR EL NIVEL DE ALERTA AMARILLA A NARANJA por movimientos en masa en el área de 214 hectáreas, que comprende el sector: Casual y los barrios: La Esperanza, Control Norte, Nueva Alausi, Pircapamba y Bua, del cantón Alausi y, RATIFICAR el estado de ALERTA AMARILLA en el área de 38,07 hectáreas, considerando la actualización del análisis y observaciones técnicas realizadas en campo.
Situación actual:	El COE Cantonal de Alausi sigue activo, y según las últimas resoluciones del 30/10/2023: MTOP analiza la creación de una variante mediante estudios conjuntos con la ESPOL o la creación de una variante desde Aypud hasta la feria de ganado en la vía a Chunchi (E-35). Se planifica inspección de parte de OOPP del GAD Provincial para intervenir en los tramos que sean necesarios. MTOP mediante Oficio Nro. MTOP-DDCH-23-1819-OF comunica que no ha otorgado ninguna autorización para la imposición de peajes en las vías de acceso al Cantón Alausi, Además, es importante destacar que las comunidades circundantes al mencionado cantón han establecido tales cargos sin el respaldo ni el consentimiento de esta entidad gubernamental. GADMC Alausi, la Comisaría Municipal y de Construcción mediante MEMORANDO Nro. ALAUSI-DACMC-2023-0161-M comunica que la comunidad Pueblo Viejo hace caso omiso a los informes emitidos para mantener cerrada el paso y desafía a la fuerza pública PPNN en la labor de mantener cerrada la calle, además recomienda a OOPP del GADMC el inicio de acciones administrativas y judiciales en razón del presunto cometimiento de delitos.
Afectaciones:	- 65 personas fallecidas. - 44 personas heridas. - 225 personas afectadas - 800 personas damnificadas (evacuadas hacia los alojamientos temporales). - 10 personas desaparecidas. - 104 viviendas afectadas - 57 viviendas destruidas - 1 Unidad Educativa afectada estructuralmente (U.E. Federico González Suárez). - 2 Unidades Educativas afectadas funcionalmente (Unidad Educativa Ciudad De Alausi; Unidad Educativa San Francisco De Sales). - 3 bienes públicos afectados (25% de red de alumbrado público afectado y 40 % de servicio de agua potable afectado, 20 % de servicio de alcantarillado afectado). - 2 bienes públicos destruidos (1 Estadio y 1 coliseo). - 1 bien privado afectado (Hostería Pircapamba). - 2 bienes privados destruidos (Asadero Don Fausto y Damada – cafetería).

## REPORTE DE MONITOREO DE AMENAZAS Y EVENTOS PELIGROSOS – No. 0704

Fecha y Hora de actualización: Lunes, 18 de diciembre de 2023 - 20:59:22 / Página 5 de 8

Acciones de respuesta:	- 20 ha de cultivos afectados. - 6 ha de cultivos y pasto destruidos. - 230 Animales afectados. - 2320 metros de vía afectada (1120 metros de vía de Primer orden y 1200 en vía de segundo orden. - 427 metros de línea férrea destruida.
Fuentes de información:	Se reunió el COE Cantonal de Alausí. MTT-7 en coordinación con GAD Alausí y SGR realizaron el cruce de información catastral y censal. SGR CZ3 Unidad de Monitoreo Tungurahua/COE Cantonal Alausí /MTT-4/MTT-7.

### ZONA 6



#### Deslizamiento

Localización:	Azuay/Santa Isabel/Santa Isabel/La Cría.
Antecedentes:	El 03/06/2022, se suscitó un deslizamiento producto de la saturación del suelo originado por la combinación del deficiente sistema de riego en el sector, del taponamiento de diferentes quebradas y la deficiencia en el drenaje del terreno. El 06/04/2023, la SGR emitió el cambio a ALERTA NARANJA El 20/06/2023 MIES entregó Bonos de Contingencia a 22 familias afectadas de la comunidad La Cría.
Situación actual:	Técnicos de SGR CZ6 informan que al momento se encuentran 38 familias, 104 personas en el alojamiento temporal.
Afectaciones:	- 82 familias afectadas (308 personas) - 8 familias damnificadas (25 personas que permanecen en casa de familias acogientes) - 130 personas evacuadas (albergue temporal) (Con fecha 15/08/2023 se encuentran en el albergue 38 familias 104 personas) - 38 familias evacuadas. - 44 viviendas afectadas - 8 viviendas destruidas - 3 bienes privados afectados (capilla, casa comunal, cancha central) - 2 bienes públicos afectados
Acciones de respuesta:	UGR Santa Isabel se mantiene en monitoreo constante del evento.
Fuentes de información:	SGR CZ6 Unidad de Monitoreo Azuay-Cañar.

### 3. Monitoreo de estado de vías afectadas por eventos peligrosos

#### 06 VÍAS DE PRIMER ORDEN CERRADAS:

No.	Provincia	Cantón	Parroquia	Sector/Vía	Evento Peligroso	Afectación (mts lineales)	Fecha del evento	Vías alternas
1	Sucumbios	La Bonita	km 65 vía la Bonita	Puente la Garrapal [E-10]	COLAPSO ESTRUCTURAL	--	17/12/2023	Lago Agrio- Coca Loreto, Y de Narupa Baeza- Pifo- Ibarra
2	Napo	El Chaco	Gonzalo Díaz de Pineda	Río Marker, vía El Chaco - Reventador[E45]	SOCAVAMIENTO	--	17/12/2023	Lago Agrio - El Coca - Baeza - Quito
3	Pichincha	Quito	Itchimbia	Av. Simón Bolívar y de los Conquistadores	DESLIZAMIENTO	--	10/12/2023	Ninguna
4	Chimborazo	Alausí	Alausí	Casual y Nuevo Alausí, vía Alausí - Guamote [E-35]	DESLIZAMIENTO	2320	26/03/2023	vía alterna del tercer orden Riobamba Guasuntos Alausí - sub tramo Vishud Guasuntos
5	Pichincha	Puerto Quito	Puerto Quito	Puente que limita entre Pichincha y Esmeraldas, Los Bancos [E28]	COLAPSO ESTRUCTURAL	100	18/03/2023	• Quito, Alóag - Unión del Toachi -Santo Domingo • Puerto Quito-La Sexta -Quinindé • Calacali-Los Bancos-Las Mercedes-Santo Domingo
6	Los Ríos	Montalvo	Montalvo	Vía Rcto. La Estrella Rcto. La Vitalia De 1er Orden - Pisagua Alto - La Constancia	SOCAVAMIENTO	20	11/03/2023	Ninguna

#### 25 VÍAS DE PRIMER ORDEN PARCIALMENTE HABILITADAS:

No.	Provincia	Cantón	Parroquia	Sector/Vía	Evento Peligroso	Afectación (mts lineales)	Fecha del evento	Vías alternas
1	El Oro	Portovelo	Portovelo	Puente Negro	DESLIZAMIENTO	15	15/12/2023	Ninguna
2	Morona Santiago	Santiago	Copal	El Carmen y Bomboiza II vía Guarumales-Méndez [E40]	DESLIZAMIENTO	90	12/11/2023	Ninguna
3	Morona Santiago	Limón Indanza	General Leonidas Plaza Gutiérrez (Limón)	Loma de la Virgen, vía Plan de Milagro-Gualaceo	DESLIZAMIENTO	26	12/12/2023	Cuenca-Guarumales-Méndez-Limón Indanza-Plan de Milagro.



## REPORTE DE MONITOREO DE AMENAZAS Y EVENTOS PELIGROSOS – No. 0704

Fecha y Hora de actualización: Lunes, 18 de diciembre de 2023 – 20:59:22 / Página 6 de 8

No.	Provincia	Cantón	Parroquia	Sector/Vía	Evento Peligroso	Afectación (mts lineales)	Fecha del evento	Vías alternas
4	Tungurahua	Baños de Agua Santa	Río Verde	San Jorge, vía Baños – Puyo [E30]	SOCAVAMIENTO	100	16/07/2023	Ninguna
5	Azuay	Cuenca	Molleturo	km 90, vía Cuenca-Molleturo-Naranjal [E-582]	DESLIZAMIENTO	40	27/04/2023	Ninguna
6	Esmeraldas	Quinindé	Malimpia	Malimpia, E20 pasando el basurero a mano derecha	SOCAVAMIENTO	30	03/04/2023	Ninguna
7	Morona Santiago	Limón Indanza	Yunganza (Cab. en el rosario)	Km 35, El Rosario, vía Bella Unión - Limón [E45]	DESLIZAMIENTO	30	04/03/2023	Ninguna
8	Manabí	Manta	San Lorenzo	Ruta del Spondylus San Lorenzo - Santa Rosa [E15]	OLEAJE	1200	24/01/2023	Ninguna
9	Azuay	Sevilla de Oro	Palmas	km 76, Vía Paute Guarumales Méndez [E-40]	DESLIZAMIENTO	25	05/09/2022	Ninguna
10	Azuay	Sevilla de Oro	Palmas	km 61, Vía Paute Guarumales Méndez [E-40]	SOCAVAMIENTO	35	30/08/2022	Ninguna
11	Manabí	Puerto López	Salango	La Rinconada 5 Cerros, vía Puerto López - Santa Elena [E15].	HUNDIMIENTO	4	28/08/2022	Ninguna
12	Manabí	Sucre	Leonidas Plaza	Km 19, San Agustín-Tosagua [E-383]	SUBSIDENCIA	150	14/08/2022	Ninguna
13	Morona Santiago	Sucúa	Asunción	Sector paso Carreño [E45]	SOCAVAMIENTO	5	18/05/2022	Ninguna
14	Pichincha	Mejía	Manuel Cornejo A.	km 38 + 600, vía Alóag - Unión del Toachi [E20]	HUNDIMIENTO	15	25/02/2022	Ninguna
15	Esmeraldas	Quinindé	Rosa Zarate (Quinindé)	Km 68 Los Vergeles, vía Esmeraldas - Quinindé [E20]	HUNDIMIENTO	40	08/02/2022	Ninguna
16	Imbabura	Ibarra	Carolina	San Jerónimo; vía Salinas - Lita [E 10]	DESLIZAMIENTO	225	22/12/2021	1.- Ruta desde la E10 Gualupe - San Juan de Lachas (Carchi) - por la E 182 Gualchan - Chical - Maldonado - Tulcán - Ibarra 2.- Para vehículos livianos, E10 desde San Jerónimo - Buenos Aires - Cahuasqui - Tumbabiro.
17	Cañar	Cañar	Ingapirca	Vía El tambo - Ingapirca - Honorato Vásquez km 8+100, km 15.	DESLIZAMIENTO	100	24/11/2021	Ninguna
18	Morona Santiago	Morona	Macas, cabecera cantonal y capital provincial	Vía Macas-Puyo [E45], tramo puente sobre el río Copueno- puente sobre el río Upano	SOCAVAMIENTO	180	16/05/2021	Ninguna
19	Napo	El Chaco	Gonzalo Díaz De Pineda (El Bombón)	San Rafael, Piedra Fina, San Luis, San Carlos, Vía Y de Baeza-Lago Agrío [E45]	SOCAVAMIENTO	1040	02/02/2020	Lago Agrío - Coca - Y de Narupa - Tena - Ambato - Quito
20	Morona Santiago	Santiago	Patuca	Loma Seca vía Patuca - Santiago [E40]	SOCAVAMIENTO	15	15/01/2020	Ninguna
21	Morona Santiago	Tiwintza	San José de Morona	Shaime, vía Santiago-San José de Morona [E40]	COLAPSO ESTRUCTURAL	170	13/05/2020	Ninguna
22	Morona Santiago	Tiwintza	Santiago, cabecera cantonal	Km 75, Yapapas, vía Entronque a Santiago de Méndez - Santiago [E40]	DESLIZAMIENTO	70	16/05/2020	Ninguna
23	Morona Santiago	Tiwintza	Santiago, cabecera cantonal	Palomino km 68, vía Santiago-San José de Morona [E40]	SOCAVAMIENTO	70	16/05/2020	Ninguna
24	Morona Santiago	Morona	Macas, cabecera cantonal y capital provincial	Puente sobre el río Upano, vía Macas-Puyo-[E45]	SOCAVAMIENTO	57	21/06/2020	Ninguna
25	Morona Santiago	Tiwintza	Santiago, cabecera cantonal	Yapapas, vía Entronque a Santiago de Méndez - Santiago [E40]	SOCAVAMIENTO	50	21/08/2020	Ninguna

### 06 VÍAS DE SEGUNDO ORDEN CERRADAS:

No.	Provincia	Cantón	Parroquia	Sector/Vía	Evento Peligroso	Afectación (mts lineales)	Fecha del evento	Vías alternas
1	Tungurahua	Ambato	Matriz	Gómez de la Cerna Y Manuela Sáenz.	HUNDIMIENTO	---	18/12/2023	Ninguna
2	Esmeraldas	Quinindé	Cube	Recinto Cube	DESLIZAMIENTO	20	25/05/2023	Ninguna
3	Santa Elena	Salinas	Anconcito	Vía al Puerto Pesquero	SOCAVAMIENTO	--	14/03/2023	Ninguna
4	Pichincha	Quito	Conocoto	Calles Hermano Miguel y Panzaleo, cruce de vías	SOCAVAMIENTO	30	28/02/2022	Ninguna

## REPORTE DE MONITOREO DE AMENAZAS Y EVENTOS PELIGROSOS – No. 0704

Fecha y Hora de actualización: Lunes, 18 de diciembre de 2023 – 20:59:22 / Página 7 de 8

No.	Provincia	Cantón	Parroquia	Sector/Vía	Evento Peligroso	Afectación (mts lineales)	Fecha del evento	Vías alternas
1	Tungurahua	Ambato	Matríz	Gómez de la Cerna Y Manuela Sáenz.	HUNDIMIENTO	---	18/12/2023	Ninguna
5	Azuay	Nabón	Nabón	Rosas, Bellavista, Tamboloma, Chunazana.	DESLIZAMIENTO	50	14/03/2021	Corraleja-Yasudel-Susudel
6	Imbabura	Pimampiro	Pimampiro, Cabecera Cantonal	San José de Aloburo	DESLIZAMIENTO	500	09/11/2021	Vía Narchimbuela - Pimampiro

### 10 VÍAS DE SEGUNDO ORDEN PARCIALMENTE HABILITADAS:

No.	Provincia	Cantón	Parroquia	Sector/Vía	Evento Peligroso	Afectación (mts lineales)	Fecha del evento	Vías alternas
1	Chimborazo	Riobamba	San Luis	Cabecera Parroquial, a 400 mts de la entrada al Colegio Milton Reyes.	Colapso Estructural	10	10/12/2023	Ninguna
2	Guayas	Guayaquil	Bolívar	Calle 17 av. Y Ayacucho.	SOCAVAMIENTO	--	12/12/2020	Ninguna
3	Napo	Tena	Puerto Napo	Comunidad Silverio Andy, vía Yutzupino	DESLIZAMIENTO	---	28/11/2023	Ninguna
4	Pichincha	Quito	Itchimbia	Av. Simón Bolívar y de los Conquistadores	DESLIZAMIENTO	--	22/11/2023	Ninguna
5	Morona Santiago	Morona	Zuñá (Zuñac)	Km 69+100, vía Macas-Riobamba [E46]	DESLIZAMIENTO	40	12/11/2023	Riobamba - Baños / Puyo - Macas
6	El Oro	Piñas	Moromoro	El Placer, vía El Placer, Vía Buenaventura Saracay [E-585]	DESLIZAMIENTO	3	17/10/2023	Ninguna
7	Chimborazo	Pallatanga	Pallatanga	Jiménez, vía Jiménez - Pallatanga	SOCAVAMIENTO	--	27/05/2023	Ninguna
8	Chimborazo	Alausi	Multitud	Las Rocas, vía Pallatanga-Cumandá [E-487]	HUNDIMIENTO	700	09/05/2023	Ninguna
9	Pichincha	Quito	San Antonio	Monjas y Chaguar	COLAPSO ESTRUCTURAL	15	07/05/2022	Ninguna
10	Pichincha	Mejía	Tambillo	El Murco - Pasando la escuela Carlos Freire Larrea	INUNDACIÓN	---	11/04/2022	Ninguna

### 07 VÍAS DE TERCER ORDEN CERRADAS:

No.	Provincia	Cantón	Parroquia	Sector/Vía	Evento Peligroso	Afectación (mts lineales)	Fecha del evento	Vías alternas
1	Pastaza	Pastaza	Simón Bolívar	Comunidad Shiram Pupunas, Kanus	INUNDACIÓN	---	17/12/2023	---
2	Chimborazo	Penipe	Penipe	Vía Penipe - Bilbao - Baños	ALUVION	---	17/12/2023	Penipe - Cotaló - Baños.
3	Pichincha	Mejía	Tambillo	Ushco, vía Tambillo - Panamericana Sur	INUNDACIÓN	20	10/04/2022	Ninguna
4	Pichincha	Mejía	Manuel Cornejo Astorga (Tandapi)	Vía de ingreso a las Comunidades Peñas Blancas, El Paraíso, El Mirador y San Francisco.	DESLIZAMIENTO	140	08/02/2022	Ninguna
5	Morona Santiago	Morona	Sinai	Playas de San Luis, vía Santa María Tunants-Playas de San Luis-Quinta Cooperativa	INUNDACIÓN	3884	02/05/2021	Ninguna
6	Azuay	Cuenca	Nulti	Pasto Romero, vía al centro Parroquial	DESLIZAMIENTO	30	16/04/2021	Ninguna
7	Chimborazo	Chunchi	Chunchi, cabecera cantonal	Armenia	DESLIZAMIENTO	955,9	20/01/2021	Ninguna

### 08 VÍAS DE TERCER ORDEN PARCIALMENTE HABILITADAS:

No.	Provincia	Cantón	Parroquia	Sector/Vía	Evento Peligroso	Afectación (mts lineales)	Fecha del evento	Vías alternas
1	Esmeraldas	Quinindé	Chura	comunidad Chancama adentro sector Valle Hermoso.	SOCAVAMIENTO	15	06/12/2023	Ninguna
2	Cotopaxi	Latacunga	Guaytacama	Barrio Santa Ana	INUNDACIÓN	--	29/11/2023	Ninguna
3	Imbabura	Otavalo	Selva Alegre	Comunidad de Pamplona	DESLIZAMIENTO	-	22/11/2023	Ninguna
4	Cotopaxi	Pujilí	Tingo	Pueblo Chico, Vía El Progreso-Pueblo Chico	INUNDACIÓN	--	28/10/2023	Ninguna
5	Cotopaxi	Pangua	El Corazón	Comunidad San Francisco Bajo, vía Pangua el Corazón- Apagua	SOCAVAMIENTO	--	28/10/2023	Ninguna
6	Orellana	Francisco de Orellana	San José de Guayusa	Vía San José de Guayusa-Lumucha	SOCAVAMIENTO	--	16/06/2023	Ninguna
7	Pastaza	Arajuno	Arajuno	Boano, vía Shiwakucha - Puni Bocana	SOCAVAMIENTO	70	28/07/2022	Ninguna
8	Carchi	Tulcán	González Suárez	Ciudadela Padre Carlos de la Vega, calle Manuel Machado y Adolfo Becker	DESLIZAMIENTO	20	16/05/2023	Ninguna

## REPORTE DE MONITOREO DE AMENAZAS Y EVENTOS PELIGROSOS – No. 0704

Fecha y Hora de actualización: Lunes, 18 de diciembre de 2023 - 20:59:22 / Página 8 de 8

Reporte generado por la Dirección de Monitoreo de Eventos Adversos de la Secretaría de Gestión de Riesgos.

**Reporte elaborado por:**

Nombre: Víctor Yagual P. Digitador Nacional

Correo electrónico: [victor.yagual@gestionderiesgos.gob.ec](mailto:victor.yagual@gestionderiesgos.gob.ec)

Teléfono: 042593500 ext. 1605

**Reporte revisado por:**

Nombre: Stalin Jimenez - Analista de Monitoreo de Eventos Adversos

Correo electrónico: [stalin.jimenez@gestionderiesgos.gob.ec](mailto:stalin.jimenez@gestionderiesgos.gob.ec)

Teléfono: 042593500 ext. 1602

Para ser agregado o removido de esta lista de destinatarios, por favor envíe un correo electrónico a [sala.nacional@gestionderiesgos.gob.ec](mailto:sala.nacional@gestionderiesgos.gob.ec)  
Para más información, visite nuestro sitio web: <https://www.gestionderiesgos.gob.ec/reportes-de-monitoreo-de-amenazas-y-eventos-peligrosos-2022/>