

REPORTE DE MONITOREO DE AMENAZAS Y EVENTOS PELIGROSOS - No. 0725





Fecha y Hora de actualización: viernes, 29 de diciembre de 2023 - 09:56:47 / Página 1 de 13

Periodo de Monitoreo: Desde: **21h00** **28/12/2023** Hasta: **09h00** **29/12/2023**

1. Monitoreo de amenazas

- Amenaza en desarrollo, posible desencadenamiento de eventos peligrosos.
- Amenaza en incremento y probable materialización inminente.
- Amenaza dentro de los parámetros normales.

PELIGRO VOLCÁNICO:

Ubicación	Nivel de alerta declarada	Situación actual	Valoración actual
 Volcán Reventador Napó	NARANJA	08:11 El Reventador para la COMUNIDAD, Emisión de gases y ceniza, con una altura de la nube igual a 1000 metros sobre el nivel del cráter con dirección Oeste-Sur-Oeste.	●
 Volcán Chiles-Cerro Negro Carchi	AMARILLA	07:00 Mediante cámaras se visualiza nublado sin novedad.	●
 Volcán Sierra Negra Galápagos	AMARILLA	07:00 Sin reporte de actividad.	●
 Volcán Sangay Morona Santiago	AMARILLA	07:00 Mediante cámaras se visualiza nublado sin novedad.	●

PELIGRO POR DESBORDAMIENTOS DE CUERPOS HÍDRICOS:

03 cuerpos de agua desbordados:

Provincia	Cantón	Parroquia	Sector	Nombre
Chimborazo	Cumandá	Cumanda	Cumanda	Chanchán
Esmeraldas	Eloy Alfaro	Maldonado	Malecón de Maldonado	Santiago
Esmeraldas	Esmeraldas	Esmeraldas	Isla Luis Vargas Torres	Esmeraldas
Esmeraldas	Eloy Alfaro	Maldonado	Malecón de Maldonado	Santiago

25 cuerpos de agua con tendencia a aumentar de nivel:

Provincia	Cantón	Parroquia	Sector	Nombre
Azuay	Santa Isabel	Santa Isabel (Chaguarurco)	Puente sobre Río Rircay	Rircay
Azuay	Cuenca	/San Sebastian	Río Tomebamba	Tomebamba
Azuay	Cuenca	Yanuncay	Río Yanuncay	Yanuncay
Azuay	Cuenca	Tarqui	Río Tarqui	Tarqui
Azuay	Cuenca	Machangara	Río Machangara	Machangara
Guayas	Simón Bolívar	Simón Bolívar, Cabecera Cantonal	Varios Sectores	Los Amarillos
Guayas	Alfredo Baquerizo Moreno (Juján)	Alfredo Baquerizo Moreno (Juján), Cabecera Cantonal	Sector Tanque Amarillo	Los Amarillos
Guayas	Coronel Marcelino Maridueña	Coronel Marcelino Maridueña (San Carlos), Cabecera Cantonal	Varios Sectores	Chan Chan
Guayas	Alfredo Baquerizo Moreno (Juján)	Alfredo Baquerizo Moreno (Juján), Cabecera Cantonal	Las Mercedes	Chilintomo
Los Ríos	Babahoyo	Babahoyo, Cabecera Cantonal Y Capital Provincial	Babahoyo	Babahoyo
Los Ríos	Quevedo	San Camilo	San Camilo	Quevedo
Los Ríos	Buena Fe	San Jacinto de Buena Fe, Cabecera Cantonal	Puerto Bajaña	Puerto Bajaña
Los Ríos	Palenque	Palenque, Cabecera Cantonal	Palenque	La Revesa
Los Ríos	Babahoyo	Caracol	Las Garzas	Caracol
Los Ríos	Montalvo	Montalvo, Cabecera Cantonal	Rcto. Lola Grande	Cristal
Los Ríos	Ventanas	Zapotal	rcto. El Lechugal	El Lechugal
Los Ríos	Ventanas	Ventanas, Cabecera Cantonal	Barrio Limón	Ventanas
Los Ríos	Babahoyo	Clemente Baquerizo	El Palmar	San Pablo
Los Ríos	Ventanas	Zapotal	Rcto. Estero Lindo	Suquibí
Los Ríos	Quinsaloma	Quinsaloma, Cabecera Cantonal	Barrio Las Palmitas	Umbe
Los Ríos	Quinsaloma	Quinsaloma, Cabecera Cantonal	rcto. San Vicente	Calope
Loja	Loja	Vilcabamba (Victoria)	Vilcabamba	Vilcabamba
Morona Santiago	Morona	Macas, cabecera cantonal y	Sector Puente sobre el río Upano	Upano

REPORTE DE MONITOREO DE AMENAZAS Y EVENTOS PELIGROSOS - No. 0725

Fecha y Hora de actualización: viernes, 29 de diciembre de 2023 - 09:56:47 / Página 2 de 13

		capital provincial		
El Oro	Piñas	Saracay	El Carmen	El Carmen
Cañar	Biblián	Biblián	Río Biblián	Burgay

PELIGRO POR INCENDIOS FORESTALES:

00 incendios forestales activo:

Provincia	Cantón	Parroquia	Sector	Afectación (Ha)	Fecha de inicio
--	--	--	--	---	--

00 incendios forestales controlados:

Provincia	Cantón	Parroquia	Sector	Afectación (Ha)	Fecha de inicio
---	---	---	---	---	---

PELIGRO POR APERTURA O COLAPSO DE PRESAS Y REPRESAS:

Recurso	Cota mínima	Cota Actual	Cota máxima	Hora de corte	Valoración
Molino, Azuay	1970.00	---	1990.50	---	---
Mazar, Azuay	2138.05	---	2153.45	---	---
Daule Peripa, Guayas	70.00	7.69	85.00	08:23	●
Central Baba, Los Ríos	114.00	116.33	117.00	08:31	●
Chongón, Guayas	44.50	---	55.15	---	---
El Azúcar, Santa Elena	40.00	---	45.09	---	---
San Vicente, Santa Elena	50.00	---	57.49	---	---
La Esperanza, Manabí	53.40	---	66.00	---	---
Poza Honda, Manabí	104.29	---	106.50	---	---
Multipropósito Chone, Manabí	48.00	---	68.50	---	---
Aqoyán, Tungurahua	1645.00	---	1651.00	---	---
Pucará-Pisayambo, Tungurahua	3541.00	---	3565.00	---	---

Para mayor información de las Declaratorias de niveles de alerta vigentes por amenazas y/o eventos peligrosos, puede visitar la página web: <https://www.gestionderiesgos.gob.ec/niveles-de-alertas-y-declaratorias-vigentes-establecidas-por-la-sgr/>

SITUACIÓN HIDROMETEOROLÓGICA:

VIGILANCIA METEOROLÓGICA NOCTURNA

VIGENCIA: Viernes, 29 de diciembre de 2023 hasta las 07:00 horas

Fenómeno: Lluvias y tormentas
 Pronóstico a Muy Corto Plazo (PRÓXIMAS 7 HORAS)



PRONÓSTICO A MUY CORTO PLAZO PRÓXIMA 7 HORAS

FENÓMENO: LLUVIAS Y TORMENTAS

Vigencia: **VIERNES, 29 DE DICIEMBRE DE 2023 HASTA LAS 07:00 HORAS**

SITUACIÓN: En la madrugada del 29 de diciembre se presentarán lluvias de variable intensidad, con mayor énfasis en las provincias de Sucumbios, oeste de Orellana, Napo, cordillera de Pastaza, así como Carchi, Imbabura, Pichincha, Cotopaxi y Tungurahua en la región Sierra, y de igual manera en las provincias de Esmeraldas, Santo Domingo de los Tsáchilas y Norte de Manabí.

Es probable la ocurrencia de desbordamiento de cuerpos de agua y deslizamientos de tierra en zonas de cordillera y norte de la región Interandina.

Fuente: INAMHI

PELIGRO SÍSMICO:

Dirección: Edificio CIS ECU-911,
Av. Samborondón KM 0,5
Código postal: 092301 / Samborondón-Ecuador,
Teléfono: +593-4 2593-500
www.gestionderiesgos.gob.ec

REPORTE DE MONITOREO DE AMENAZAS Y EVENTOS PELIGROSOS – No. 0725

Fecha y Hora de actualización: viernes, 29 de diciembre de 2023 – 09:56:47 / Página 3 de 13

Fecha – Hora Local	Magnitud	Profundidad	Cercano a	Sentido por la población
2023-12-28 21:21:20	2.6	6 Km	a 12.6 km de Sangolquí, Pichincha	SI

2. Monitoreo de eventos peligrosos (emergencias y desastres)

ZONA 1



Deslizamiento

Localización:	Esmeraldas/Esmeraldas/05 de Agosto/calle Delgadillo y Novena, barrio 12 de Octubre.
Antecedentes:	El 23/12/2023, por fuertes lluvias suscitadas la madrugada se registró un deslizamiento de tierra que afectó una vivienda, y a personas que pernoctaban en la misma, Se coordinó recursos la atención del evento.
Situación actual:	La familia damnificada se mantiene en casa de Familia de Acogida, el servicio eléctrico fue restablecido -1 familia (3 personas damnificadas). -1 bien público afectado (100% servicio eléctrico afectado).
Afectaciones:	-2 personas fallecidas. -1 persona herida. -1 vivienda afectada.
Acciones de respuesta:	SGR en conjunto con el GAD Esmeraldas realizaron la entrega de asistencia humanitaria (2 KPRH, 3 colchones, 3 juegos de sábanas, 3 toldos, 6 almohadas, 1 Kit de limpieza y 1 Kit de aseo) a la familia damnificada. El GAD Cantonal Esmeraldas realizó el levantamiento de información y remitió la EVIN. CNEL realizó el corte del servicio eléctrico en el sector para prevenir incendios, el servicio ya fue restablecido.
Fuentes de información:	SGR CZ1 Unidad de Monitoreo Esmeraldas/UGR Esmeraldas/Cuerpo de Bomberos de Esmeraldas.



Inundación

Localización:	Esmeraldas/Esmeraldas/Tabiazo/cabecera parroquial de Tabiazo.
Antecedentes:	El 23/12/2023, por las fuertes lluvias se registró el desbordamiento del río Teaone el cual provocó la inundación del sector.
Situación actual:	A través de la EVIN remitida por la UGR Esmeraldas se rectificó el nombre del sector. Al momento 8 familias han sido evacuadas y se encuentran en casa de familia de acogida.
Afectaciones:	- 8 familias afectadas.
Acciones de respuesta:	El Teniente Político de Tabiazo indicó el número de familias evacuadas y el estado del río. El Cuerpo de Bomberos Esmeraldas realizó las labores de evacuación a las familias de la zona. Presidente del GAD Parroquial Tabiazo confirmó el evento y evacuó a las familias.
Fuentes de información:	SGR CZ1 Unidad de Monitoreo Esmeraldas/Tenencia Política de Tabiazo.



Inundación

Localización:	Imbabura/Cotacachi/García Moreno/La Plata – INTAG.
Antecedentes:	El 19/12/2023, debido a las fuertes precipitaciones presentadas en la madrugada se registró el taponamiento de una alcantarilla lo que ha ocasionado la inundación a una vivienda dejando daños materiales.
Situación actual:	Se realizó la limpieza y evacuación de agua de las viviendas, la evaluación inicial de necesidades y entrega de asistencia humanitaria, también, se evacuó a las familias que se encuentran las viviendas en riesgo hacia familias acogientes. Debido a que se siguen presentando lluvias se continúa con el levantamiento de información.
Afectaciones:	- 1 familia afectada (5 personas) - 1 vivienda afectada - 60 metros lineales de vía afectados.
Acciones de respuesta:	El 19/12/2023 se activó el COPAE, MTT4 C, MTT6 C, GT2 y GT3 para ejecutar acciones evacuación de personas impactada, entrega de asistencia humanitaria y succión del agua de las viviendas. - Personal de la Secretaría de Seguridad Ciudadana GAD C Cotacachi realizó la evaluación inicial de necesidades. - GAD C Cotacachi realizó la entrega de asistencia humanitaria a las familias impactadas. - Personal de los GADs Parroquiales conjuntamente con personal y maquinaria del GAD Provincial Imbabura realizan la limpieza y habilitación. - Personal del Cuerpo de Bomberos Cotacachi con apoyo del Cuerpo de Bomberos Antonio Ante realizaron la evacuación de personas y succión del agua de las viviendas afectadas. - Personal de la PPNN brindó seguridad en las vías y viviendas afectadas, apoyo en la evacuación de los bienes y la seguridad de todos los afectados.
Fuentes de información:	SGR CZ1 Unidad de Monitoreo Imbabura/Tenencia Política García Moreno.

Deslizamiento

REPORTE DE MONITOREO DE AMENAZAS Y EVENTOS PELIGROSOS – No. 0725

Fecha y Hora de actualización: viernes, 29 de diciembre de 2023 – 09:56:47 / Página 4 de 13



Localización:	Imbabura/Cotacachi/Zona de Intag: Plaza Gutiérrez, Apuela, Peñaherrera, 6 de Julio de Cuellaje, Vacas Galindo, García Moreno.
Antecedentes:	El 19/12/2023, debido a las fuertes precipitaciones presentadas en la madrugada se registraron varios deslizamientos de tierra con flujos de lodo, ramas y piedras ocasionando afecciones a la vía de tercer orden conocida como vía INTAG; cerrando el paso en su totalidad al tránsito vehicular; adicional, daños en sistemas de agua potable.
Situación actual:	Se continúa con la limpieza y habilitación de vías. Se realizó los trabajos de rehabilitación de todos los sistemas de agua afectados. El levantamiento de información es constante debido a que continúan las lluvias.
Afectaciones:	<p>Totales Zona de Intag</p> <ul style="list-style-type: none"> - 7 bienes públicos afectados - 1570 familias afectadas indirectamente (5029 personas) - 1325 metros lineales de vía afectados (40 tramos afectados) <p>Parroquia Plaza Gutiérrez</p> <ul style="list-style-type: none"> - 1 bien público afectado (Sistema de agua de la comunidad Palo Seco y Azabí de Mortiñal - rehabilitado) - 112 familias afectadas indirectamente y 328 personas (debido a que la población no pudo movilizarse debido a los daños en el sistema de agua potable) - 120 metros lineales de vía afectados (4 tramos afectados sectores El Picacho, Santa Rosa, vías de Plaza Gutiérrez, vía Parroquia Pucará - Apuela) - 20% de servicio de agua potable afectado (Sistema de agua de la comunidad Palo Seco y Azabí de Mortiñal) <p>Parroquia Apuela</p> <ul style="list-style-type: none"> - 1 bien público afectado (Sistema de agua potable centro poblado de Apuela - rehabilitado) - 627 familias afectadas indirectamente y 1939 personas (debido a que la población no pudo movilizarse debido a los deslizamientos y daños en el sistema de agua potable) - 205 metros lineales de vía afectados (6 tramos afectados sectores El Chinchinal, El Picacho, Cuicocha - Apuela, Pucará Cristopamba, vía Pueblo Viejo) - 40% de servicio de agua potable afectado (sistema de agua potable centro poblado de Apuela) <p>Parroquia Peñaherrera</p> <ul style="list-style-type: none"> - 1 bien público afectado (Fuente de agua Santa Rosa - rehabilitado) - 589 familias afectadas indirectamente y 1870 personas (debido a que la población no pudo movilizarse debido a los DES y daños en el sistema de agua potable) - 315 metros lineales de vía afectados (5 tramos afectados sectores Paraiso - Mirador, Comunidad Villaflores, Comunidad Chinipamba, Nangulvi Alto, Nangulvi Bajo) - 25% de servicio de agua potable afectado (sistema de agua potable Santa Rosa) <p>Parroquia 6 de Julio de Cuellaje</p> <ul style="list-style-type: none"> - 1 bien público afectado (sistema de agua potable comunidad Playa Rica - rehabilitado) - 23 familias afectadas indirectamente y 200 personas (debido a que la población no pudo movilizarse debido a los DES y daños en el sistema de agua potable) - 175 metros lineales de vía afectados (8 tramos afectados sectores Magdalena, Nápoles, Playa Rica, El Rosario, El Cristal, San Joaquín, San Alberto, La Loma) - 20% de servicio de agua potable afectado (sistema de agua potable comunidad Playa Rica) <p>Parroquia Vacas Galindo</p> <ul style="list-style-type: none"> - 1 bien público afectado (sistema de agua potable comunidad Tollo Intag - rehabilitado) - 194 familias afectadas indirectamente y 592 personas (debido a que la población no pudo movilizarse debido a los DES y daños en el sistema de agua potable) - 110 metros lineales de vía afectados (4 tramos afectados sectores Balsapamba, El Churo, Tollo Intag, vía de acceso a la parroquia) - 20% de servicio de agua potable afectado (sistema de agua potable comunidad Tollo Intag) <p>Parroquia García Moreno</p> <ul style="list-style-type: none"> - 1 bien público afectado (sistema de agua potable comunidad San José de Magdalena - rehabilitado) - 25 familias afectadas indirectamente y 100 personas (debido a que la población no pudo movilizarse debido a los DES y daños en el sistema de agua potable) - 400 metros lineales de vía afectados (13 tramos afectados sectores vía Santa Alicia, vía Río Verde - Magdalena, Chalguayacu Bajo, vía a La Plata, vía a San Vicente - La Unión, vía a Junín, vía a La Cuchilla, vía a El Palmal, Cerro Pelado, El Paraiso, La Magnolia, Ingreso a García Moreno, Chontal Alto) - 100% de servicio de agua potable afectado (sistema de agua potable San José de Magdalena - rehabilitado)
Acciones de respuesta:	<p>La Secretaría de Seguridad Ciudadana y Gestión de Riesgos con la Dirección Zonal de Intag del GAD C Cotacachi coordinaron la activación del COPAE, MTT4 C, MTT6 C, GT2 y GT3.</p> <p>El 19/12/2023 se activó el COPAE, MTT4 C, MTT6 C, GT2 y GT3 para ejecutar acciones de limpieza de las vías, rehabilitación de los sistemas de agua afectados.</p> <p>Secretaría de Seguridad Ciudadana GAD C Cotacachi realizó la evaluación inicial de necesidades.</p> <p>GAD Parroquiales conjuntamente con personal y maquinaria del GAD Provincial Imbabura realizan la limpieza y habilitación de las vías.</p> <p>Cuerpo de Bomberos Cotacachi con apoyo del Cuerpo de Bomberos Antonio Ante realizaron la evacuación de personas y succión del agua de las vías afectadas.</p> <p>PPNN brindó seguridad en las vías y viviendas afectadas, apoyo en la evacuación de los bienes y la seguridad de todos los afectados.</p>
Fuentes de información:	SGR CZ1 Unidad de Monitoreo Imbabura/GAD Parroquiales/GAD C Cotacachi UGR.

REPORTE DE MONITOREO DE AMENAZAS Y EVENTOS PELIGROSOS – No. 0725

Fecha y Hora de actualización: viernes, 29 de diciembre de 2023 – 09:56:47 / Página 5 de 13



Inundación

Localización:	Imbabura/Cotacachi/Zona de Intag: Plaza Gutiérrez, Apuela, Peñaherrera, 6 de Julio de Cuellaje, Vacas Galindo, García Moreno.
Antecedentes:	El 19/12/2023, debido a las fuertes precipitaciones presentadas en la madrugada se registró el desbordamiento de varios cuerpos de agua como quebradas y ríos que provocó la inundación de viviendas y afectación de bienes públicos.
Situación actual:	Se realizó la limpieza y evacuación de agua de las viviendas, la evaluación inicial de necesidades y entrega de asistencia humanitaria, también, se evacuó a las familias que se encuentran en las viviendas en riesgo hacia familias acogientes. Debido a que se siguen presentando lluvias se continúa con el levantamiento de información.
Afectaciones:	<p>Totales Zona de Intag</p> <ul style="list-style-type: none"> - 19 familias afectadas (64 personas) - 6 familias damnificadas y 22 personas (evacuaron a familia acogiente por seguridad, viviendas en riesgo) - 24 viviendas afectadas - 5 bienes públicos afectados - 4 cuerpos de agua desbordados <p>Parroquia Plaza Gutiérrez</p> <ul style="list-style-type: none"> - 6 familias afectadas (21 personas) - 6 viviendas afectadas - 1 bien público afectado (Subcentro de Salud Plaza Gutiérrez desprendimiento de techo falso, GAD C Cotacachi dona hojas de eternit) - 120 metros lineales de vía afectados (4 tramos afectados sectores El Picacho, Santa Rosa, vías de Plaza Gutiérrez, vía Pucará - Apuela) <p>Parroquia Apuela:</p> <ul style="list-style-type: none"> - 3 familias afectadas (7 personas) - 2 viviendas afectadas - 1 bienes público afectado (Subcentro de Salud Apuela por goteras) - 2 vía afectadas por desbordamiento de cuerpos de agua (quebrada Pajón y Santa Rita produjo INU en las vías) <p>Peñaherrera</p> <ul style="list-style-type: none"> - 3 familias afectadas (8 personas) - 4 familias damnificadas y 14 personas (evacuaron a familia acogiente por seguridad, viviendas en riesgo) - 7 viviendas afectadas - 1 bien público afectado (Coliseo de la parroquia) <p>Parroquia 6 de Julio de Cuellaje:</p> <ul style="list-style-type: none"> - 1 familia afectada (5 personas) - 1 vivienda afectada <p>Parroquia Vacas Galindo</p> <ul style="list-style-type: none"> - 1 familia afectada (4 personas) - 1 vivienda afectada <p>Parroquia García Moreno</p> <ul style="list-style-type: none"> - 5 familias afectadas (19 personas) - 2 familias damnificadas y 8 personas (evacuaron a familia acogiente por seguridad, viviendas en riesgo) - 7 viviendas afectadas - 1 bien público afectado (Instalaciones Talleres del Gran Valle) - 2 vía afectadas por desbordamiento de cuerpos de agua (río Junín y la quebrada La Plata produjo INU en las vías)
Acciones de respuesta:	<p>La Secretaría de Seguridad Ciudadana y Gestión de Riesgos con la Dirección Zonal de Intag del GAD C Cotacachi coordinaron la activación del COPAE, MTT4 C, MTT6 C, GT2 y GT3.</p> <p>El 19/12/2023 se activó el COPAE, MTT4 C, MTT6 C, GT2 y GT3 para ejecutar acciones evacuación de personas impactada, entrega de asistencia humanitaria y succión del agua de las viviendas.</p> <p>Secretaría de Seguridad Ciudadana GAD C Cotacachi realizó la evaluación inicial de necesidades.</p> <p>GAD C Cotacachi realizó la entrega de asistencia humanitaria a las familias impactadas.</p> <p>GADs Parroquiales conjuntamente con personal y maquinaria del GAD Provincial Imbabura realizan la limpieza y habilitación.</p> <p>Cuerpo de Bomberos Cotacachi con apoyo del Cuerpo de Bomberos Antonio Ante realizaron la evacuación de personas y succión del agua de las viviendas afectadas.</p> <p>PPNN brindó seguridad en las vías y viviendas afectadas, apoyo en la evacuación de los bienes y la seguridad de todos los afectados.</p> <p>SGR CZ1 Unidad de Monitoreo Imbabura/GAD Parroquiales/GAD C Cotacachi UGR.</p>
Fuentes de información:	SGR CZ1 Unidad de Monitoreo Imbabura/GAD Parroquiales/GAD C Cotacachi UGR.



Inundación

Localización:	Carchi/Tulcán/Tulcán/El Polígono.
Antecedentes:	El 18/12/2023, debido a las fuertes precipitaciones y granizadas registradas se taponaron los sumideros y alcantarillas de la vía Julio Robles, por lo que colapso la red de alcantarillado, producto de esto se inundaron viviendas.
Situación actual:	<p>El COE Cantonal Tulcán en plenaria desarrollada del 21/12/2023 por unanimidad resuelve lo siguiente:</p> <p>Se encuentra en el proceso de emisión de la declaratoria de emergencia.</p> <p>Se realice el convenio correspondiente con la EPMAPA-T, previa autorización del Consejo Municipal, a fin de realizar la transferencia de los recursos económicos en forma inmediata para solucionar el problema suscitado.</p> <p>Acoger cada uno de los informes técnicos y sus recomendaciones, y se disponga a la EPMAPA-Tulcán y al GAD C Tulcán, ejecutar en el menor tiempo posible.</p>

REPORTE DE MONITOREO DE AMENAZAS Y EVENTOS PELIGROSOS – No. 0725

Fecha y Hora de actualización: viernes, 29 de diciembre de 2023 – 09:56:47 / Página 6 de 13

	Disponer al señor Director del MIDUVI, presentar un informe sobre la factibilidad de dotar de una vivienda a las personas propietarias de inmuebles habitable que sean considerados para reubicación, realizar el trámite legal y técnico para la expropiación de las viviendas declaradas en zona de riesgo o peligro
Afectaciones:	<ul style="list-style-type: none"> - 1 persona con Hipotensión. - 1 persona fallecida. - 4 familias afectadas (21 personas afectadas). - 4 viviendas afectadas. - 1 familia damnificada (4 personas damnificadas). - 1 vivienda destruida. - 3 vehículos afectados.
Acciones de respuesta:	<p>El 21/12/2023, se reunió el COE C Tulcán en presencia del Sr. Alcalde del cantón y de las autoridades y técnicos de las instituciones que lo conforman para determinar acciones de respuesta.</p> <p>Gobernación del Carchi, SGR, MIES y GAD C Tulcán entregaron asistencia humanitaria a las familias impactadas.</p> <p>PPNN, ACM del GAD C Tulcán realizó la limpieza de escombros de la vivienda destruida.</p> <p>Cuerpo de Bomberos y GAD Cantonal de Tulcán realizó la evacuación de agua y limpieza de flujos de lodo en viviendas y vías.</p> <p>IESS realizó atención pre hospitalaria a las personas afectadas.</p>
Fuentes de información:	SGR CZ1 Unidad de Monitoreo Carchi/UAR SGR/ MSP/ UGR GAD C Tulcán/SIS ECU 911 Tulcán.



Inundación

Localización:	Esmeraldas/Muisne/San Gregorio/varios recintos.
Antecedentes:	El 06/12/2023, por lluvias suscitadas en la madrugada, se registró el desbordamiento del río Sucio inundando varios recintos de la parroquia.
Situación actual:	<p>Los ríos Sucio, Canuto, Bilsa y Muisne se encuentran en niveles normales.</p> <p>La vía Estatal (Salto-Bilsa E[381] y E[15]) se encuentra habilitada con precaución al conducir.</p> <p>Las familias afectadas se encuentran retomando sus actividades diarias y pernoctando en sus mismas viviendas..</p> <p>El COE Cantonal Muisne permanece activo.</p>
Afectaciones:	<ul style="list-style-type: none"> -485 familias conformadas por 1802 personas afectadas. (información bajo evaluación).- (6 personas afectadas propietarios de las camaroneras). -280 viviendas afectadas (información bajo evaluación). -6 Unidades Educativas afectadas funcionalmente. -6 bienes privados afectados (camaroneras). -1 bien público afectado (Infocentro). -Servicio de agua potable afectado (100%). -Servicio de electricidad afectado (100%), ya restablecido en su totalidad. -Cultivos y animales de granja. - 880 has de cultivos. - 5 has de cultivos de ciclo corto. - 200 metros líneas de la vía de primer orden E[381] y E[15], afectados por anegamiento
Acciones de respuesta:	La SGR CZ1 en conjunto con el GAD Cantonal con fecha 21/12/2023 realizaron la entrega de asistencia humanitaria en el recinto Tigrillo de la parroquia San Gregorio.
Fuentes de información:	SGR CZ1 Unidad de Monitoreo Esmeraldas/UGR Minedu.

ZONA 2



Socavamiento

Localización:	Napo/El Chaco/Gonzalo Díaz De Pineda (El Bombón)/San Rafael, Piedra Fina 2, San Luis, San Carlos, vía Y de Baeza-Lago Agrio [E45].
Antecedentes:	Debido al proceso erosivo desarrollado desde febrero del 2020, el río Quijos (Alto Coca) mantiene en riesgo a varias viviendas y sectores estratégicos, tales como: la Red Estatal Vial [E45], Hidroeléctrica Coca Codo Sinclair, tuberías de SOTE, Poliducto Shushufindi – Quito y OCP.
Situación actual:	Se mantiene la declaratoria emitida mediante resolución SGR-058-2021 de cambiar el nivel de alerta Naranja a Roja. El frente de erosión se encuentra en la abscisa 7+500 por 149 días(21/12/2023). La vía El Chaco-Reventador se encuentra habilitada.
Afectaciones:	<p>Desde el 2020 a la fecha las afectaciones son las siguientes:</p> <ul style="list-style-type: none"> - 122 personas afectadas - 27692 personas afectadas indirectas - 76 personas damnificadas - 105 personas evacuadas - 7 viviendas destruidas - 1120 metros de vía afectadas - 4 puentes destruidos: (Puente sobre el río Montana, Marker, Ventana 2 y Puente Piedra Fina 2) - 4 bienes Afectados: (tuberías del SOTE, Poliducto Shushufindi- Quito y OCP, Sistema de Agua Potable de San Luis ,05/09/2023 bus interprovincial) - 100.03 Ha de Cultivo perdidos -3448 animales de granja afectados y muertos

REPORTE DE MONITOREO DE AMENAZAS Y EVENTOS PELIGROSOS – No. 0725

Fecha y Hora de actualización: viernes, 29 de diciembre de 2023 – 09:56:47 / Página 7 de 13

Acciones de respuesta:	El 26/12/2023, MTOP continúa adecuando el terreno para instalar el puente bailey, desde el 21/12/2023 junto a otras instituciones como GAD Municipal El Chaco, GAD Municipal de Gonzalo Pizarro, GAD Provincial de Sucumbios y Petrocuador iniciaron los trabajos de remoción del puente antiguo.
Fuentes de información:	SGR CZ2 Unidad de Monitoreo Napo-Orellana/CELEC EP/GAD Municipal El Chaco/MTOP/teniente Político Gonzalo Díaz de Pineda

ZONA 3



Inundación

Localización:	Pastaza/Arajuno/Curaray/Comunidad Bataboro.
Antecedentes:	El 22/12/2023 y la madrugada del 23/12/2023, debido a las precipitaciones presentadas la noche en el sector se produjo el desbordamiento del río Bataboro, que afectó a la comunidad. Se coordinó recursos la atención del evento.
Situación actual:	Al momento el río Bataboro está con tendencia a disminuir el nivel. Teniente Político reporta 22 Familias afectadas (Cifra Preliminar).
Afectaciones:	- 22 Familias afectadas (Petomenpare 7 familias, Menkaro 5 Familias, Nontoweno 6 familias, Namparo 4 Familias, Cifra Preliminar) - Cultivos Afectados (cifra por cuantificar)
Acciones de respuesta:	UGR GADMC Arajuno confirmó el evento. Teniente Político de Curaray confirmó el estado del nivel del Río y realizó una inspección en el lugar del evento y reporto una cifra preliminar de las familias afectadas. GADM Arajuno y SGR CZ3 en acompañamiento con Gobernación Pastaza el 29/12/2023 realizarán una visita al punto por temas logísticos y se coordina el ingreso a la comunidad, ya que en el sector de Orellana están en paro y está cerrada la vía el Auca, en el sector Inés Arango a la altura del KM 80
Fuentes de información:	SGR CZ3 Unidad de Monitoreo Tungurahua/UGR Pastaza.



Inundación

Localización:	Pastaza/Pastaza/Simón Bolívar/Comunidades Shiram Pupunas, Kanus, Ijinti y Mukuchan, Don Bosco, Sharup, Shacai, San Rafael, Yampis y 24 de Mayo.
Antecedentes:	El 17/12/2023 debido a las fuertes precipitaciones presentadas se produce el desbordamiento del río Pupunas afectando a la comunidad ubicada a la ribera del río. UGR GAD Pastaza realizó el levantamiento de EVIN de las comunidades que faltaban donde se registran la pérdida de varios cultivos, daño estructural en viviendas, pérdida de enseres domésticos, dormitorio y utensilios de cocina. Además se realizó la entrega de asistencia humanitaria a personas afectadas.
Situación actual:	Las Familias Damnificadas se encuentran en familias de acogida dentro de la comunidades, y las familias afectadas en sus viviendas pernotan en sus mismas viviendas. Las dos vías de tercer orden están habilitadas actualmente.
Afectaciones:	- 6 viviendas destruidas - 3 viviendas afectadas - 6 familias damnificadas (26 personas) - 82 familias afectadas (330 personas) - Cultivos de yuca, papachina, maíz, plátano (cifra por cuantificar) - Pérdida de aves de corral (cifra por cuantificar)
Acciones de respuesta:	OOPP GAD Provincial Pastaza realizó la limpieza y habilitación de las vías.
Fuentes de información:	SGR CZ3 Unidad de Monitoreo Tungurahua/ OOPP GAD Provincial Pastaza.



Deslizamiento Alausí:

Localización:	Chimborazo/Alausí/Alausí, Cabecera Cantonal/Casual, vía Guamote – Alausí [E-35].
Antecedentes:	El 09/12/2022, se produjo un hundimiento en la vía de primer orden, lo que inhabilitó el paso vehicular en ese momento. El día 26/03/2023, se produjo un deslizamiento donde cedió el cerro Casual destruyendo viviendas y causando pérdidas de vidas en los barrios Nuevo Alausí y Casual. Mediante RESOLUCIÓN Nro. SGR-111-2023, se determinó: CAMBIAR EL NIVEL DE ALERTA AMARILLA A NARANJA por movimientos en masa en el área de 214 hectáreas, que comprende el sector: Casual y los barrios: La Esperanza, Control Norte, Nueva Alausí, Pircapamba y Bua, del cantón Alausí y, RATIFICAR el estado de ALERTA AMARILLA en el área de 38,07 hectáreas, considerando la actualización del análisis y observaciones técnicas realizadas en campo.
Situación actual:	El COE Cantonal de Alausí sigue activo, y según las últimas resoluciones del 30/10/2023: MTOP analiza la creación de una variante mediante estudios conjuntos con la ESPOL o la creación de una variante desde Aypud hasta la feria de ganado en la vía a Chunchi (E-35). Se planifica inspección de parte de OOPP del GAD Provincial para intervenir en los tramos que sean necesarios. MTOP mediante Oficio Nro. MTOP-DDCH-23-1819-OF comunica que no ha otorgado ninguna autorización para la imposición de peajes en las vías de acceso al Cantón Alausí, Además, es importante destacar que las comunidades circundantes al mencionado cantón han establecido tales cargos sin el respaldo ni el consentimiento de esta entidad gubernamental.

REPORTE DE MONITOREO DE AMENAZAS Y EVENTOS PELIGROSOS – No. 0725

Fecha y Hora de actualización: viernes, 29 de diciembre de 2023 – 09:56:47 / Página 8 de 13

Afectaciones:	<p>GADMC Alausí, la Comisaría Municipal y de Construcción mediante MEMORANDO Nro. ALAUSI-DACMC-2023-0161-M comunica que la comunidad Pueblo Viejo hace caso omiso a los informes emitidos para mantener cerrada el paso y desafía a la fuerza pública PPNN en la labor de mantener cerrada la calle, además recomienda a OOPP del GADMC el inicio de acciones administrativas y judiciales en razón del presunto cometimiento de delitos.</p> <ul style="list-style-type: none"> - 65 personas fallecidas. - 44 personas heridas. - 225 personas afectadas - 800 personas damnificadas (evacuadas hacia los alojamientos temporales). - 10 personas desaparecidas. - 104 viviendas afectadas - 57 viviendas destruidas - 1 Unidad Educativa afectada estructuralmente (U.E. Federico González Suárez). - 2 Unidades Educativas afectadas funcionalmente (Unidad Educativa Ciudad De Alausí; Unidad Educativa San Francisco De Sales). - 3 bienes públicos afectados (25% de red de alumbrado público afectado y 40 % de servicio de agua potable afectado, 20 % de servicio de alcantarillado afectado). - 2 bienes públicos destruidos (1 Estadio y 1 coliseo). - 1 bien privado afectado (Hostería Pircapamba). - 2 bienes privados destruidos (Asadero Don Fausto y Damada - cafetería). - 20 ha de cultivos afectados. - 6 ha de cultivos y pasto destruidos. - 230 Animales afectados. - 2320 metros de vía afectada (1120 metros de vía de Primer orden y 1200 en vía de segundo orden). - 427 metros de línea férrea destruida.
Acciones de respuesta:	Se reunió el COE Cantonal de Alausí.
Fuentes de información:	MTT-7 en coordinación con GAD Alausí y SGR realizaron el cruce de información catastral y censal. SGR CZ3 Unidad de Monitoreo Tungurahua/COE Cantonal Alausí /MTT-4/MTT-7.

ZONA 5



Incendio Estructural

Localización:	Los Ríos/Vinces/Vinces, Cabecera Cantonal/Cerca al terminal Terrestre de Vinces - Centro de rehabilitación Renacer de la Fundación Dios Es Amor
Antecedentes:	Debido a un incendio provocado de forma desconocida, se reportó afectaciones en la infraestructura de un centro de rehabilitación cercano al Terminal Terrestre de Vinces, en donde se reportó 21 personas con quemaduras de primero, segundo y tercer grado
Situación actual:	Se ratifica que la ambulancia (Bravo 8) del Hospital General Martín Icaza (MSP), al no contar con médico para el traslado del paciente, realizaron de manera inmediata la coordinación con un prestador externo del cantón en donde se suscitó el evento con "Vinces Salud", para el traslado del primer paciente con quemaduras de tercer grado (90%) hacia el Hospital de Especialidades Abel Gilbert Pontón, perteneciente a Guayas-Guayaquil, mientras que los demás pacientes continúan en atención médica.
Afectaciones:	- 1 bien privado afectado (Centro de rehabilitación Renacer de la Fundación Dios Es Amor) - 21 personas heridas
Acciones de respuesta:	MSP - Hospital General Martín Icaza de MSP coordinó con prestador externo del cantón Vinces para movilización del paciente hacia la provincia del Guayas cantón Guayaquil.
Fuentes de información:	MSP/SGR-Unidad de Monitoreo Los Ríos.



Inundación

Localización:	Los Ríos/Quinsaloma/Quinsaloma/ rcto. San Vicente - rcto. San Gabriel - rcto. Los Cerritos - rcto. Umbe - rcto. Estero de Damas - rcto Fruta de Pan - río Umbe - río Calope
Antecedentes:	Debido a las fuertes lluvias suscitadas en el cantón cercano El Corazón, perteneciente a la provincia del Cotopaxi, en la madrugada del 28/12/2023, se reportó desbordamiento de los ríos Umbe con río Calope,
Situación actual:	En el sitio se realiza la respectiva verificación de los puntos críticos del cantón con personal técnico en compañía del Coordinador Zonal 5-8 de SGR, en donde se ratifica mediante matriz de MINEDUC y con personal del GAD cantonal el nombre de la escuela reportada, actualmente el caudal de los ríos Umbe con el río Calope, ya no están desbordados pero se mantienen en aumento de nivel y las familias permanecen en sus viviendas.
Afectaciones:	- 10 viviendas afectadas - 10 familias afectadas - 40 personas afectadas - 1 Establecimiento educativo afectado funcionalmente (Escuela de Educación Básica 1 de mayo) - 15 metros lineales afectados.
Acciones de respuesta:	- Coordinador Zonal 5-8 de SGR con personal técnico y en compañía de UGR Quinsaloma y Prefectura de Los Ríos, se encuentran verificando las zonas críticas del cantón.
Fuentes de información:	Cuerpo de Bomberos Quinsaloma/GAD Quinsaloma/SGR Unidad de Monitoreo Los Ríos.

REPORTE DE MONITOREO DE AMENAZAS Y EVENTOS PELIGROSOS – No. 0725

Fecha y Hora de actualización: viernes, 29 de diciembre de 2023 – 09:56:47 / Página 9 de 13

ZONA 6



Deslizamiento

Localización:	Azuay/Santa Isabel/Santa Isabel/La Cría.
Antecedentes:	El 03/06/2022, se suscitó un deslizamiento producto de la saturación del suelo originado por la combinación del deficiente sistema de riego en el sector, del taponamiento de diferentes quebradas y la deficiencia en el drenaje del terreno. El 06/04/2023, la SGR emitió el cambio a ALERTA NARANJA El 20/06/2023 MIES entregó Bonos de Contingencia a 22 familias afectadas de la comunidad La Cría.
Situación actual:	Técnicos de SGR CZ6 informan que al momento se encuentran 38 familias, 104 personas en el alojamiento temporal.
Afectaciones:	- 82 familias afectadas (308 personas) - 8 familias damnificadas (25 personas que permanecen en casa de familias acogientes) -130 personas evacuadas (albergue temporal) (Con fecha 15/08/2023 se encuentran en el albergue 38 familias 104 personas) - 38 familias evacuadas. - 44 viviendas afectadas - 8 viviendas destruidas - 3 bienes privados afectados (capilla, casa comunal, cancha central) - 2 bienes públicos afectados
Acciones de respuesta:	UGR Santa Isabel se mantiene en monitoreo constante del evento.
Fuentes de información:	SGR CZ6 Unidad de Monitoreo Azuay-Cañar.

ZONA 9



Aluvión

Localización:	Pichincha/Quito/La Ecuatoriana/ Barrio San Alfonso
Antecedentes:	Por lluvias del 19/12/2023 se reportó el taponamiento y desbordamiento de la quebrada San Alfonso, se reporta anegación e ingreso de agua - lodo en calles y viviendas.
Situación actual:	Se estima dos semanas más de intervención en el sector.. 2 viviendas afectadas
Afectaciones:	13 familias afectadas indirectamente (74 personas en riesgo) 8 viviendas en zona de riesgo (Se continúa en proceso de evaluación)
Acciones de respuesta:	Operativo Zonal reporta que se encuentran realizando los trabajos de limpieza de lodo con maquinaria para la limpieza y la remoción de lodos.
Fuentes de información:	GAD Cantonal COE-M / SGR Unidad de Monitoreo Pichincha



Inundación

Localización:	Pichincha/Quito/Guangopolo/calle sauces referencia reservorio del Intervalles.
Antecedentes:	El 22/12/2023, por lluvias de la tarde se reportó el desbordamiento de la quebrada del sector, con acumulación de sedimentos, la cual afectó a las 3 viviendas por el ingreso de agua debido a que se encuentran asentadas en la parte baja. La quebrada se mantiene obstruida por sedimentos y basura la Empresa Pública Metropolitana de Agua Potable y Saneamiento (EPMAPS) y GAD Cantonal realizaron una nueva evaluación donde se evidenció la poca capacidad de la tubería y de los sumideros para evacuar el agua represada en la misma. Las familias afectadas permanecen en sus viviendas en un área segura.
Situación actual:	Se realizará un pedido de la limpieza manual de la estructura de la quebrada para mitigar el riesgo de un nuevo desbordamiento de la misma.
Afectaciones:	- 3 viviendas afectadas (por ingreso de agua) - 3 familias afectadas (10 personas) permanecen en sus viviendas
Acciones de respuesta:	Emseguridad realizó un sobrevuelo con el dron del COEM donde se identificó micro deslizamientos de tierra en la parte alta del cerro llaló, que fueron arrastrados, provocando el taponamiento del colector en la parte urbana de la comuna. Asimismo, se informó que en la quebrada existe una tubería clandestina. Los acuerdos a los que se llegaron son: La Administración Zonal enviará los documentos al GAD Parroquial de Guangopolo solicitando la limpieza de la vía y las cunetas. Se solicitará a la EPMAPS la construcción de cunetas laterales en la calle principal. Monitoreo del sector con el fin de coordinar recursos y evitar desbordamiento de la quebrada. De la misma manera se procedió a informar a la presidenta de la comuna a fin de generar acciones de protección en la parte alta del cerro llaló. Se realiza el levantamiento de daños por parte del GAD Cantonal a fin solicitar la activación del fondo de emergencia si fuera necesario
Fuentes de información:	SGR CZ9 Unidad de Monitoreo Pichincha/COEM/EPMAPS

Aluvión

Localización:	Pichincha/Quito/La Ecuatoriana/ Barrio San Alfonso.
----------------------	---

REPORTE DE MONITOREO DE AMENAZAS Y EVENTOS PELIGROSOS – No. 0725

Fecha y Hora de actualización: viernes, 29 de diciembre de 2023 - 09:56:47 / Página 10 de 13



Antecedentes:	El 19/12/2023, por lluvias se reportó el taponamiento y desbordamiento de la quebrada San Alfonso, se reporta anegación e ingreso de agua - lodo en calles y viviendas.
Situación actual:	se retiraron un total de 120 m3 de escombros , se identificaron 3 puntos de captación donde se programan continuar con los trabajos
Afectaciones:	- 2 viviendas afectadas - 3 familias afectadas (12 personas afectadas) - 13 familias afectadas indirectamente (74 personas en riesgo) - 8 viviendas en zona de riesgo
Acciones de respuesta:	EPMAPS y EPMMOP suspende las actividades a las 15h00 del 22/12/2023 .
Fuentes de información:	Las acciones y trabajos se retomarán el día de mañana, sábado 23 de diciembre, a partir de las 08h30. SGR C29 Unidad de Monitoreo Pichincha/GAD Cantonal COE-M/Cuerpo de Bomberos DMQ/EPMAPS.

3. Monitoreo de estado de vías afectadas por eventos peligrosos

06 VÍAS DE PRIMER ORDEN CERRADAS:

No.	Provincia	Cantón	Parroquia	Sector/Vía	Evento Peligroso	Afectación (mts lineales)	Fecha del evento	Vías alternas
1	Azuay	Pucará	Pucará	km 117+500, vía Cuenca-Girón -Pasaje [E-59]	DESLIZAMIENTO	60	27/12/2023	Cuenca-Molleturo-El Empalme-Naranjal-Machala
2	Sucumbios	La Bonita	km 65 vía la Bonita	Puente la Garrapal [E-10]	COLAPSO ESTRUCTURAL	--	17/12/2023	Lago Agrio- Coca Loreto, Y de Narupa Baeza-Pifo- Ibarra
3	Pichincha	Quito	Itchimbía	Av. Simón Bolívar y de los Conquistadores	DESLIZAMIENTO	--	22/11/2023	Ninguna
4	Chimborazo	Alausí	Alausí	Casual y Nuevo Alausí, vía Alausí - Guamate [E-35]	DESLIZAMIENTO	2320	26/03/2023	vía alterna del tercer orden Riobamba Guasuntos Alausí - sub tramo Vishud Guasuntos
5	Pichincha	Puerto Quito	Puerto Quito	Puente que limita entre Pichincha y Esmeraldas, Los Bancos [E28]	COLAPSO ESTRUCTURAL	100	18/03/2023	• Quito, Alóag - Unión del Toachi -Santo Domingo • Puerto Quito-La Sexta -Quinindé • Calacali-Los Bancos-Las Mercedes-Santo Domingo
6	Los Ríos	Montalvo	Montalvo	Vía Rcto. La Estrella Rcto. La Vitalia De 1er Orden - Pisagua Alto - La Constancia	SOCAVAMIENTO	20	11/03/2023	Ninguna

28 VÍAS DE PRIMER ORDEN PARCIALMENTE HABILITADAS:

No.	Provincia	Cantón	Parroquia	Sector/Vía	Evento Peligroso	Afectación (mts lineales)	Fecha del evento	Vías alternas
1	Bolívar	Chillanes	Chillanes	Varios sectores: Vista Alegre, San Francisco de Azapi y San Antonio, vía Chillanes-Bucay [E495]	DESLIZAMIENTO	---	28/12/2023	Ninguna
2	Tungurahua	Baños de Agua Santa	Río Negro	Caserío San Francisco Vía Puyo - Baños [E30]	DESLIZAMIENTO	---	28/12/2023	Baños - Ambato- Riobamba - Macas- Puyo.
3	Imbabura	Ibarra	Carolina	San Gerónimo / Salinas - Lita [E-10]	DESLIZAMIENTO	10	28/12/2023	Ninguna
4	Pichincha	Quito	Atahualpa	Vía 4 esquinas	SOCAVAMIENTO	---	19/12/2023	Ninguna
5	Morona Santiago	Santiago	Copal	El Carmen y Bomboiza II vía Guarumales-Méndez [E40]	DESLIZAMIENTO	100	12/11/2023	Ninguna
6	Morona Santiago	Limón Indanza	General Leonidas Plaza Gutiérrez (Limón)	Loma de la Virgen, vía Plan de Milagro-Gualaceo	DESLIZAMIENTO	26	12/12/2023	Cuenca-Guarumales-Méndez-Limón Indanza-Plan de Milagro.
7	Tungurahua	Baños de Agua Santa	Río Verde	San Jorge, vía Baños - Puyo [E30]	SOCAVAMIENTO	100	16/07/2023	Ninguna
8	Azuay	Cuenca	Molleturo	km 90, vía Cuenca-Molleturo-Naranjal [E-582]	DESLIZAMIENTO	40	27/04/2023	Ninguna
9	Esmeraldas	Quinindé	Malimpia	Malimpia, E20 pasando el basurero a mano derecha	SOCAVAMIENTO	30	03/04/2023	Ninguna
10	Morona Santiago	Limón Indanza	Yunganza (Cab. en el rosario)	Km 35, El Rosario, vía Bella Unión - Limón [E45]	DESLIZAMIENTO	30	04/03/2023	Ninguna
11	Manabí	Manta	San Lorenzo	Ruta del Spondylus San Lorenzo - Santa Rosa [E15]	OLEAJE	1200	24/01/2023	Ninguna
12	Azuay	Sevilla de Oro	Palmas	km 76, Vía Paute Guarumales Méndez [E-40]	DESLIZAMIENTO	25	05/09/2022	Ninguna
13	Azuay	Sevilla de Oro	Palmas	km 61, Vía Paute Guarumales Méndez [E-40]	SOCAVAMIENTO	35	30/08/2022	Ninguna
14	Manabí	Puerto López	Salango	La Rinconada 5 Cerros, vía Puerto López - Santa Elena [E15].	HUNDIMIENTO	4	28/08/2022	Ninguna

REPORTE DE MONITOREO DE AMENAZAS Y EVENTOS PELIGROSOS - No. 0725

Fecha y Hora de actualización: viernes, 29 de diciembre de 2023 - 09:56:47 / Página 11 de 13

No.	Provincia	Cantón	Parroquia	Sector/Vía	Evento Peligroso	Afectación (mts lineales)	Fecha del evento	Vías alternas
15	Manabí	Sucre	Leonidas Plaza	Km 19, San Agustín-Tosagua [E-383]	SUBSIDENCIA	150	14/08/2022	Ninguna
16	Morona Santiago	Sucúa	Asunción	Sector paso Carreño [E45]	SOCAVAMIENTO	5	18/05/2022	Ninguna
17	Pichincha	Mejía	Manuel Cornejo A.	km 38 + 600, vía Alóag - Unión del Toachi [E20]	HUNDIMIENTO	15	25/02/2022	Ninguna
18	Esmeraldas	Quinindé	Rosa Zarate (Quinindé)	Km 68 Los Vergeles, vía Esmeraldas - Quinindé [E20]	HUNDIMIENTO	40	08/02/2022	Ninguna
19	Imbabura	Ibarra	Carolina	San Jerónimo; vía Salinas - Lita [E 10]	DESLIZAMIENTO	225	22/12/2021	1.- Ruta desde la E10 Guallupe - San Juan de Lachas (Carchi) - por la E 182 Gualchan - Chical - Maldonado - Tulcán - Ibarra 2.- Para vehículos livianos, E10 desde San Jerónimo - Buenos Aires - Cahuasqui - Tumbabiro.
20	Cañar	Cañar	Ingapirca	Vía El tambo - Ingapirca - Honorato Vásquez km 8+100, km 15.	DESLIZAMIENTO	100	24/11/2021	Ninguna
21	Morona Santiago	Morona	Macas, cabecera cantonal y capital provincial	Vía Macas-Puyo [E45], tramo puente sobre el río Copueno-puente sobre el río Upano	SOCAVAMIENTO	180	16/05/2021	Ninguna
22	Napo	El Chaco	Gonzalo Díaz De Pineda (El Bombón)	San Rafael, Piedra Fina, San Luis, San Carlos, Vía Y de Baeza-Lago Agrio [E45]	SOCAVAMIENTO	1040	02/02/2020	Lago Agrio - Coca - Y de Narupa - Tena - Ambato - Quito
23	Morona Santiago	Santiago	Patuca	Loma Seca vía Patuca - Santiago [E40]	SOCAVAMIENTO	15	15/01/2020	Ninguna
24	Morona Santiago	Tiwintza	San José de Morona	Shaime, vía Santiago-San José de Morona [E40]	COLAPSO ESTRUCTURAL	170	13/05/2020	Ninguna
25	Morona Santiago	Tiwintza	Santiago, cabecera cantonal	Km 75, Yapapas, vía Entronque a Santiago de Méndez - Santiago [E40]	DESLIZAMIENTO	70	16/05/2020	Ninguna
26	Morona Santiago	Tiwintza	Santiago, cabecera cantonal	Palomino km 68, vía Santiago-San José de Morona [E40]	SOCAVAMIENTO	70	16/05/2020	Ninguna
27	Morona Santiago	Morona	Macas, cabecera cantonal y capital provincial	Puente sobre el río Upano, vía Macas-Puyo-[E45]	SOCAVAMIENTO	57	21/06/2020	Ninguna
28	Morona Santiago	Tiwintza	Santiago, cabecera cantonal	Yapapas, vía Entronque a Santiago de Méndez - Santiago [E40]	SOCAVAMIENTO	50	21/08/2020	Ninguna

07 VÍAS DE SEGUNDO ORDEN CERRADAS:

No.	Provincia	Cantón	Parroquia	Sector/Vía	Evento Peligroso	Afectación (mts lineales)	Fecha del evento	Vías alternas
1	Imbabura	Otavalo	San José de Quichinche	El Puente	INUNDACIÓN	60	19/12/2023	Ninguna
2	Imbabura	Otavalo	San Luis	Punyaró, Comunidad Punyaró Alto; Barrio Santiaguillo; sector El Renacer - La Joya	DESLIZAMIENTO	40	19/12/2023	Ninguna
3	Esmeraldas	Quinindé	Cube	Recinto Cube	DESLIZAMIENTO	20	25/05/2023	Ninguna
4	Santa Elena	Salinas	Anconcito	Vía al Puerto Pesquero	SOCAVAMIENTO	--	14/03/2023	Ninguna
5	Pichincha	Quito	Conocoto	Calles Hermano Miguel y Panzaleo, cruce de vías	SOCAVAMIENTO	30	28/02/2022	Ninguna
6	Azuay	Nabón	Nabón	Rosas, Bellavista, Tamboloma, Chunazana.	DESLIZAMIENTO	50	14/03/2021	Corraleja-Yasudel-Susudel
7	Imbabura	Pimampiro	Pimampiro, Cabecera Cantonal	San José de Aloburo	DESLIZAMIENTO	500	09/11/2021	Vía Narchimbuela - Pimampiro

13 VÍAS DE SEGUNDO ORDEN PARCIALMENTE HABILITADAS:

REPORTE DE MONITOREO DE AMENAZAS Y EVENTOS PELIGROSOS - No. 0725

Fecha y Hora de actualización: viernes, 29 de diciembre de 2023 - 09:56:47 / Página 12 de 13

No.	Provincia	Cantón	Parroquia	Sector/Vía	Evento Peligroso	Afectación (mts lineales)	Fecha del evento	Vías alternas
1	Pichincha	Quito	Conocoto	Camilo Ponce y De la Martínez	DESLIZAMIENTO	--	29/12/2023	Ninguna
2	El Oro	Atahualpa	Paccha	Km 40, Vía Pasaje - Atahualpa[E585]	DESLIZAMIENTO	--	29/12/2023	Ninguna
3	Pichincha	Quito	San José de Minas	Iantación de Flor y Sol	DESLIZAMIENTO	--	28/1/2023	Ninguna
4	Pichincha	Quito	Puengasi	Autopista Grl. Rumiñahui	DESLIZAMIENTO	--	28/1/2023	Ninguna
5	Pichincha	Quito	La Argelia	Argelia Alta Matus y Sarayacu	DESLIZAMIENTO	--	28/1/2023	Ninguna
6	Morona Santiago	Gualaquiza	El Ideal	La Unión- vía Sig-Sig-Chiguinda-Gualaquiza [E594]	SOCAVAMIENTO	5	22/12/2023	Ninguna
7	Napo	Tena	Puerto Napo	Comunidad Silverio Andy, vía Yutzupino	DESLIZAMIENTO	--	28/11/2023	Ninguna
8	Pichincha	Quito	Itchimbia	Av. Simón Bolívar y de los Conquistadores	DESLIZAMIENTO	--	22/11/2023	Ninguna
9	Morona Santiago	Morona	Zuñia (Zuñac)	Km 69+100, vía Macas-Riobamba [E46]	DESLIZAMIENTO	40	12/11/2023	Riobamba - Baños / Puyo - Macas
10	El Oro	Piñas	Moromoro	El Placer, vía El Placer, Vía Buenaventura Saracay [E-585]	DESLIZAMIENTO	3	17/10/2023	Ninguna
11	Chimborazo	Pallatanga	Pallatanga	Jiménez, vía Jiménez - Pallatanga	SOCAVAMIENTO	--	27/05/2023	Ninguna
12	Chimborazo	Alausi	Multitud	Las Rocas, vía Pallatanga-Cumandá [E-487]	HUNDIMIENTO	700	09/05/2023	Ninguna
13	Pichincha	Quito	San Antonio	Monjas y Chaguar	COLAPSO ESTRUCTURAL	15	07/05/2022	Ninguna
14	Pichincha	Mejía	Tambillo	El Murco - Pasando la escuela Carlos Freire Larrea	INUNDACIÓN	---	11/04/2022	Ninguna

14 VÍAS DE TERCER ORDEN CERRADAS:

No.	Provincia	Cantón	Parroquia	Sector/Vía	Evento Peligroso	Afectación (mts lineales)	Fecha del evento	Vías alternas
1	Cotopaxi	Pangua	Morasungo	Relleno sanitario San Ramón, vía Morasungo - El Corazón.	DESLIZAMIENTO	--	28/12/2023	Ninguna
2	Pichincha	Quito	Quitumbe	Virgen del Cisne en la Casa Barrial	DESLIZAMIENTO	--	26/12/2023	Ninguna
3	Imbabura	Cotacachi	Vacas Galindo	Varios sectores	DESLIZAMIENTO	50	19/12/2023	Ninguna
4	Imbabura	Cotacachi	Plaza Gutiérrez	Ingreso a la Parroquia Plaza Gutiérrez	DESLIZAMIENTO	50	19/12/2023	Ninguna
5	Imbabura	Cotacachi	Apuela	Apuela Centro Poblado, Cristopamba, Santa Rosa, La Playa, Pueblo Viejo, La Esperanza	DESLIZAMIENTO	120	19/12/2023	Ninguna
6	Imbabura	Cotacachi	García Moreno	La Plata - INTAG	INUNDACIÓN	60	19/12/2023	Ninguna
7	Imbabura	Cotacachi	García Moreno	Varios sectores	DESLIZAMIENTO	150	19/12/2023	Ninguna
8	Imbabura	Cotacachi	Peñaherrera	Villaflora, vía Peñaherrera - Cuellaje (vía INTAG)	DESLIZAMIENTO	80	19/12/2023	Ninguna
9	Imbabura	Cotacachi	Peñaherrera	El Cristal, vía Peñaherrera - Villaflora	DESLIZAMIENTO	50	19/12/2023	Ninguna
10	Pichincha	Mejía	Tambillo	Ushco, vía Tambillo - Panamericana Sur	INUNDACIÓN	20	10/04/2022	Ninguna
11	Pichincha	Mejía	Manuel Cornejo Astorga (Tandapi)	Vía de ingreso a las Comunidades Peñas Blancas, El Paraíso, El Mirador y San Francisco.	DESLIZAMIENTO	140	08/02/2022	Ninguna
12	Morona Santiago	Morona	Sinai	Playas de San Luis, vía Santa María Tunants-Playas de San Luis-Quinta Cooperativa	INUNDACIÓN	3884	02/05/2021	Ninguna
13	Azuay	Cuenca	Nulti	Pasto Romero, vía al centro Parroquial	DESLIZAMIENTO	30	16/04/2021	Ninguna
14	Chimborazo	Chunchi	Chunchi, cabecera cantonal	Armenia	DESLIZAMIENTO	955,9	20/01/2021	Ninguna

07 VÍAS DE TERCER ORDEN PARCIALMENTE HABILITADAS:

No.	Provincia	Cantón	Parroquia	Sector/Vía	Evento Peligroso	Afectación (mts lineales)	Fecha del evento	Vías alternas
1	Esmeraldas	Esmeraldas	San Mateo	recinto Danila.				
	Pichincha	Quito	Gualea	Bellavista Alta	SOCAVAMIENTO	20	19/12/2023	Ninguna
2	Esmeraldas	Quinindé	Chura	comunidad Chancama adentro sector Valle Hermoso.	SOCAVAMIENTO	15	06/12/2023	Ninguna
3	Cotopaxi	Latacunga	Guaytacama	Barrio Santa Ana	INUNDACIÓN	--	29/11/2023	Ninguna

Dirección: Edificio CIS ECU-911,

Av. Samborondón KM 0,5

Código postal: 092301 / Samborondón-Ecuador.

Teléfono: +593-4 2593-500

www.gestionderiesgos.gob.ec

REPORTE DE MONITOREO DE AMENAZAS Y EVENTOS PELIGROSOS – No. 0725

Fecha y Hora de actualización: viernes, 29 de diciembre de 2023 – 09:56:47 / Página 13 de 13

4	Imbabura	Otavaló	Selva Alegre	Comunidad de Pamplona	DESLIZAMIENTO	-	22/11/2023	Ninguna
5	Orellana	Francisco de Orellana	San José de Guayusa	Vía San José de Guayusa-Lumucha	SOCAVAMIENTO	--	16/06/2023	Ninguna
6	Pastaza	Arajuno	Arajuno	Boano, vía Shiwakucha – Puni Bocana	SOCAVAMIENTO	70	28/07/2022	Ninguna
7	Carchi	Tulcán	González Suárez	Ciudadela Padre Carlos de la Vega, calle Manuel Machado y Adolfo Becker	DESLIZAMIENTO	20	16/05/2023	Ninguna

Reporte generado por la Dirección de Monitoreo de Eventos Adversos de la Secretaría de Gestión de Riesgos.

Reporte elaborado por:

Nombre: Carlos Álvarez- Digitador Nacional

Correo electrónico: @gestionderiesgos.gob.ec

Teléfono: 042593500 ext. 1605

Reporte revisado por:

Nombre: - Analista de Monitoreo de Eventos Adversos

Correo electrónico: @gestionderiesgos.gob.ec

Teléfono: 042593500 ext. 1602

Para ser agregado o removido de esta lista de destinatarios, por favor envíe un correo electrónico a sala.nacional@gestionderiesgos.gob.ec
Para más información, visite nuestro sitio web: <https://www.gestionderiesgos.gob.ec/reportes-de-monitoreo-de-amenazas-y-eventos-peligrosos-2022/>