



AFECTACIONES POR LLUVIAS CON INFLUENCIA ENOS EN EL ECUADOR

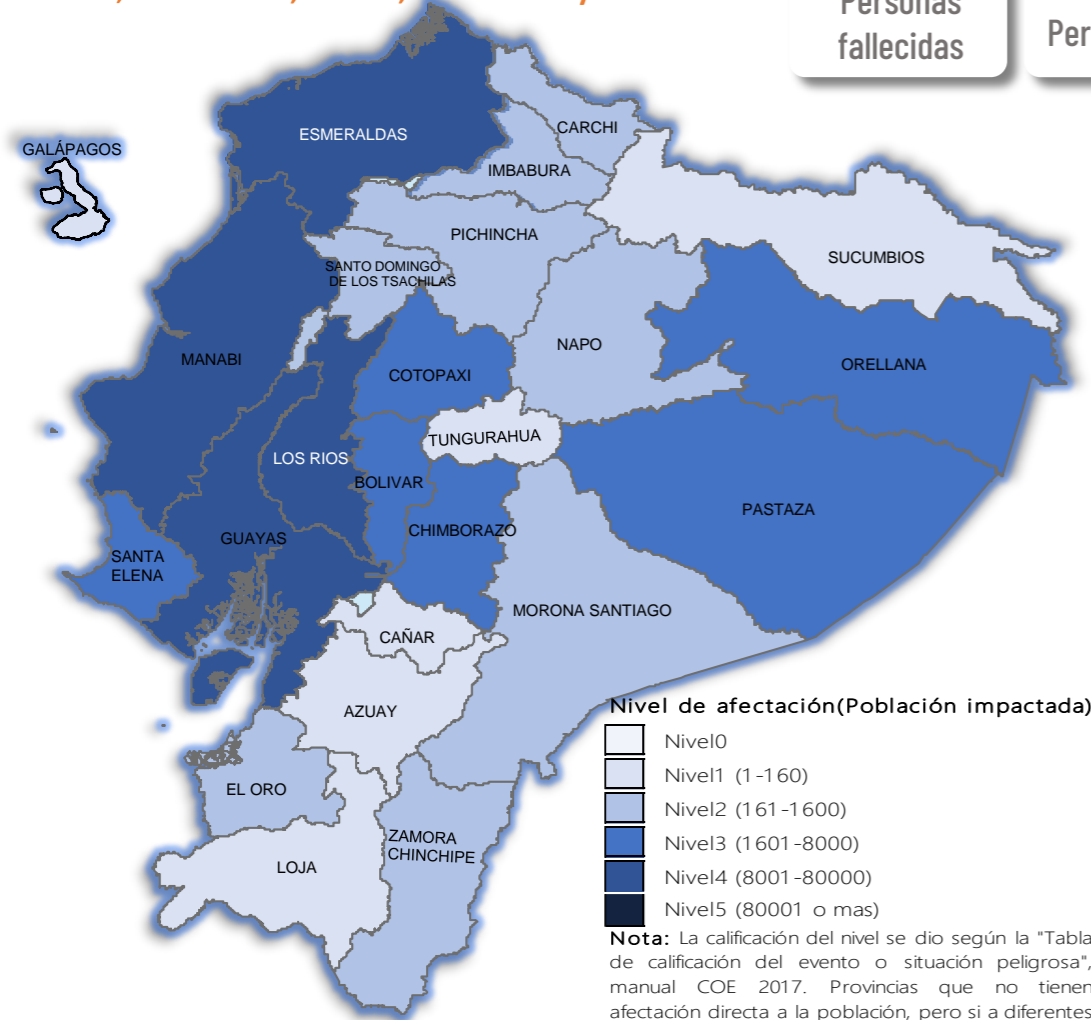
Inicio 01/12/2023 al 08/05/2024. En referencia al SITREP No. 4 de CIERRE

De acuerdo con el informe técnico EL Niño Oscilación del Sur (ENOS) en Ecuador 2023 - 2024, emitido por el INAMHI, los eventos de lluvia relacionados con la influencia del evento cálido El Niño, comenzaron a ser recurrentes a partir de diciembre de 2023 y alcanzaron su máxima influencia entre enero y febrero de 2024. Estas fechas coinciden con el aumento de los impactos registrados a nivel territorial, los cuales han sido reportados por la Secretaría Nacional de Gestión de Riesgos. Entre el 01/12/2023 y el 08/05/2024, se han registrado **2095 eventos peligrosos** en 24 provincias, afectando a 196 cantones y 673 parroquias. Los eventos más recurrentes son los siguientes: inundaciones (46,92%), deslizamientos (30,88%), colapsos estructurales (8,31%), socavamientos (4,82%) y vendavales (3,77%).

El **18/05/2024**, mediante **RESOLUCIÓN Nro. SNGR-100-2024**, la **SNGR** resolvió CAMBIAR EL NIVEL DE ALERTA NARANJA A **ALERTA BLANCA**, por la recomendación del **ERFEN**, que, en comicado oficial aprobó **CAMBIAR DE ESTADO DE OBSERVACIÓN A INACTIVO**, el **08/05/2024**.

Mapa provincias con mayor impacto a personas:

Manabí, Guayas, Los Ríos, Esmeraldas, Cotopaxi, Orellana, Chimborazo, Bolívar, Santa Elena y Pastaza.



Cantidad de eventos por lluvias



Número de eventos vs Personas Impactadas por mes

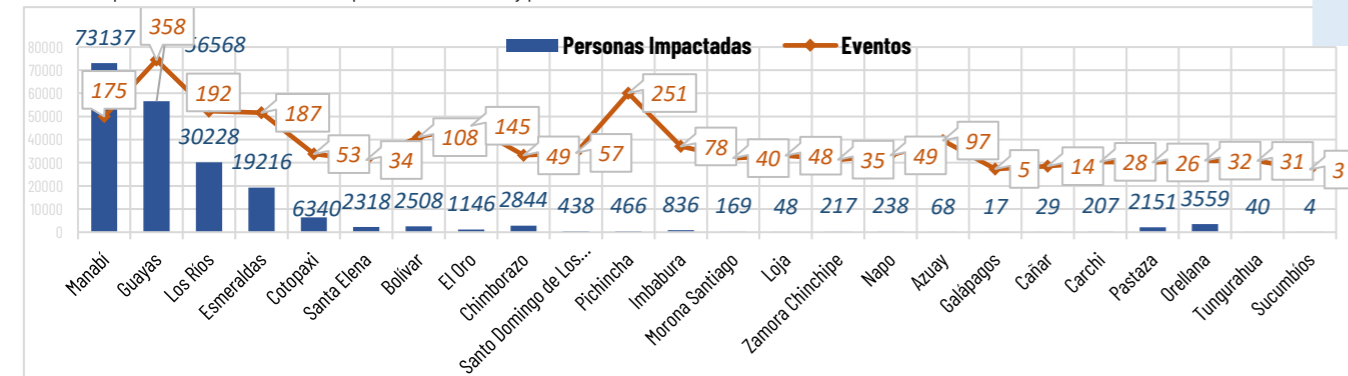


Detalle de afectaciones a nivel provincia

Provincia	Personas fallecidas	Personas Afectadas	Personas Damnificadas	Viviendas Afectadas	Viviendas Destruidas	Km. de vías afectadas
Manabí	1	72243	894	17983	54	3,17
Guayas	0	55927	641	14978	160	0,72
Los Ríos	0	30177	51	6871	18	3,69
Esmeraldas	2	17547	1669	3293	40	4,79
Cotopaxi	0	6316	24	21	2	6,88
Santa Elena	0	2299	19	241	4	0,04
Bolívar	1	2460	48	166	10	7,66
El Oro	1	1102	44	187	4	4,12
Chimborazo	0	2774	70	70	8	14,98
Santo Domingo de Los Tsáchilas	1	419	19	142	1	0,67
Pichincha	1	426	40	146	4	3,39
Imbabura	0	809	27	61	3	7,24
Morona Santiago	0	169	0	29	0	2,51
Loja	0	43	5	11	1	0,57
Zamora Chinchipe	0	197	20	60	4	1,30
Napo	0	229	9	21	1	2,30
Azuay	3	57	11	17	3	5,10
Galápagos	0	17	0	5	0	0,00
Cañar	0	29	0	10	0	0,40
Carchi	4	144	63	25	9	1,15
Pastaza	0	2125	26	20	6	0,71
Orellana	1	3453	106	484	2	0,10
Tungurahua	0	40	0	16	0	0,59
Sucumbios	0	4	0	0	0	0,02
Total	15	199006	3786	44857	334	72,10

Recurrencia de eventos por lluvias vs Personas Impactadas a nivel provincial


Personas impactadas refiere a la suma de personas afectadas y personas damnificadas



Situación hidrometeorológica

Entre el 01/12/2023 y el 08/05/2024, INAMHI emitió 124 boletines meteorológicos relacionados a lluvias, tormentas y ráfagas de viento, de los cuales 25 boletines meteorológicos fueron con estatus de advertencia, 17 de avisos a corto plazo y 82 boletines de vigilancia meteorológica nocturna, que fueron difundidas y socializadas a todo el Sistema Nacional Descentralizado de Gestión Integral de Riesgos de Desastre (SNDGIRD) a nivel cantonal, provincial y nacional para alertar sobre los riesgos potenciales que podrían desencadenar eventos peligrosos por las condiciones meteorológicas adversas.

Fuente: INAMHI



Entre el 01/12/2023 y el 08/05/2024, se registraron 362 desbordamientos de cuerpos hídricos en 17 provincias:

No.	Provincia	No. Cuerpos Hídricos Desbordados	No.	Provincia	No. Cuerpos Hídricos Desbordados
1	Los Ríos	68	10	Orellana	9
2	Guayas	61	11	Zamora Chinchipe	8
3	Esmeraldas	53	12	Morona Santiago	7
4	Manabí	52	13	Azuay	5
5	Bolívar	35	14	Sto. Dgo. De Los Tsáchilas	3
6	El Oro	26	15	Santa Elena	2
7	Loja	14	16	Imbabura	2
8	Pichincha	11	17	Carchi	2
9	Pastaza	10			

Cuerpo Hídrico	2023	2024	Total
Estero	27	32	59
Quebrada	5	1	6
Canal			
Total	32	33	65
Porcentaje	8,84%	10,77%	19,61%



En el mes de febrero se dio aproximadamente la mitad de los desbordamientos de cuerpos hídricos.



AFECTACIONES POR LLUVIAS CON INFLUENCIA ENOS EN EL ECUADOR

Inicio 01/12/2023 al 08/05/2024. En referencia al SITREP No. 4 de CIERRE

COE ACTIVADOS

Para la atención de los eventos peligrosos presentados por lluvias se activaron:



10 COE Provinciales

Chimborazo, Pastaza, Los Ríos, Santa Elena, Manabí, Santo Domingo de los Tsáchilas, Guayas, Pichincha, Bolívar y Esmeraldas.

57 COE Cantonales

No.	Provincia	Cantón	Fecha de activación	Estado	No.	Provincia	Cantón	Fecha de activación	Estado
1	Azuay	Cantón Píntag	01/12/2023	Cerrado	32	Imbabura	Antonio Vélazquez	01/12/2023	Cerrado
2	Cacha	Cantón Cacha	01/12/2023	Cerrado	33	Imbabura	Baños	01/12/2023	Cerrado
3	Chimborazo	Cantón Chimborazo	01/12/2023	Cerrado	34	Imbabura	Guano	01/12/2023	Cerrado
4	Bolívar	Cantón Bolívar	01/12/2023	Cerrado	35	Imbabura	Morona	01/12/2023	Cerrado
5	El Oro	Cantón El Oro	01/12/2023	Cerrado	36	Los Ríos	Palenque	01/12/2023	Cerrado
6	Cajamarquilla	Cantón Cajamarquilla	01/12/2023	Cerrado	37	Los Ríos	Padilla	01/12/2023	Cerrado
7	Carchi	Cantón Tulcan	01/12/2023	Cerrado	38	Los Ríos	Valencia	01/12/2023	Cerrado
8	Chimborazo	Cantón Chunchi	01/12/2023	Cerrado	39	Orellana	Nea	01/12/2023	Cerrado
9	Chimborazo	Cantón Cumandá	01/12/2023	Cerrado	40	Orellana	Vinces	01/12/2023	Cerrado
10	Chimborazo	Cantón Jipijapa	01/12/2023	Cerrado	41	Orellana	Chone	01/12/2023	Cerrado
11	Chimborazo	Cantón Muisne	01/12/2023	Cerrado	42	Orellana	Francisco de Orellana	01/12/2023	Cerrado
12	Cotacachi	Cantón La Plata	01/12/2023	Cerrado	43	Orellana	La Joya de los Sachas	01/12/2023	Cerrado
13	Baños	Cantón Baños	01/12/2023	Cerrado	44	Orellana	Agua Clara	01/12/2023	Cerrado
14	El Oro	Cantón Pasaje	01/12/2023	Cerrado	45	Orellana	Santa Clara	01/12/2023	Cerrado
15	El Oro	Cantón El Oro	01/12/2023	Cerrado	46	Orellana	San Miguel de Los Baños	01/12/2023	Cerrado
16	El Oro	Cantón El Oro	01/12/2023	Cerrado	47	Orellana	Santa Domingo de los Tsáchilas	01/12/2023	Cerrado
17	Esmeraldas	Cantón Esmeraldas	01/12/2023	Cerrado	48	Orellana	La Concordia	01/12/2023	Cerrado
18	Esmeraldas	Cantón Esmeraldas	01/12/2023	Cerrado	49	Orellana	Nangaritza	01/12/2023	Cerrado
19	Esmeraldas	Cantón Esmeraldas	01/12/2023	Cerrado	50	Orellana	Nangaritza	01/12/2023	Cerrado
20	Esmeraldas	Cantón Esmeraldas	01/12/2023	Cerrado	51	Orellana	Francisco de Orellana	01/12/2023	Cerrado
21	Esmeraldas	Cantón Esmeraldas	01/12/2023	Cerrado	52	Orellana	La Joya de los Sachas	01/12/2023	Cerrado
22	Esmeraldas	Cantón Esmeraldas	01/12/2023	Cerrado	53	Orellana	Agua Clara	01/12/2023	Cerrado
23	Esmeraldas	Cantón Esmeraldas	01/12/2023	Cerrado	54	Orellana	Santa Clara	01/12/2023	Cerrado
24	Esmeraldas	Cantón Esmeraldas	01/12/2023	Cerrado	55	Orellana	San Miguel de Los Baños	01/12/2023	Cerrado
25	Esmeraldas	Cantón Esmeraldas	01/12/2023	Cerrado	56	Orellana	Santa Domingo de los Tsáchilas	01/12/2023	Cerrado
26	Esmeraldas	Cantón Esmeraldas	01/12/2023	Cerrado	57	Orellana	La Concordia	01/12/2023	Cerrado
27	Esmeraldas	Cantón Esmeraldas	01/12/2023	Cerrado	58	Orellana	Nangaritza	01/12/2023	Cerrado
28	Esmeraldas	Cantón Esmeraldas	01/12/2023	Cerrado	59	Orellana	Nangaritza	01/12/2023	Cerrado
29	Esmeraldas	Cantón Esmeraldas	01/12/2023	Cerrado	60	Orellana	Nangaritza	01/12/2023	Cerrado
30	Esmeraldas	Cantón Esmeraldas	01/12/2023	Cerrado	61	Orellana	Nangaritza	01/12/2023	Cerrado
31	Esmeraldas	Cantón Esmeraldas	01/12/2023	Cerrado	62	Orellana	Nangaritza	01/12/2023	Cerrado

ASISTENCIA HUMANITARIA

Entre el 01/12/2023 y el 08/05/2024, para la atención de la población impactada por eventos a causa de lluvias, la Secretaría Nacional de Gestión de Riesgos (SNGR), así como las demás instituciones de Sistema Nacional Descentralizado de Gestión Integral de Riesgos y Desastres (SNDGIRD) han entregado bienes de asistencia humanitaria como se detalla a continuación:



67.165

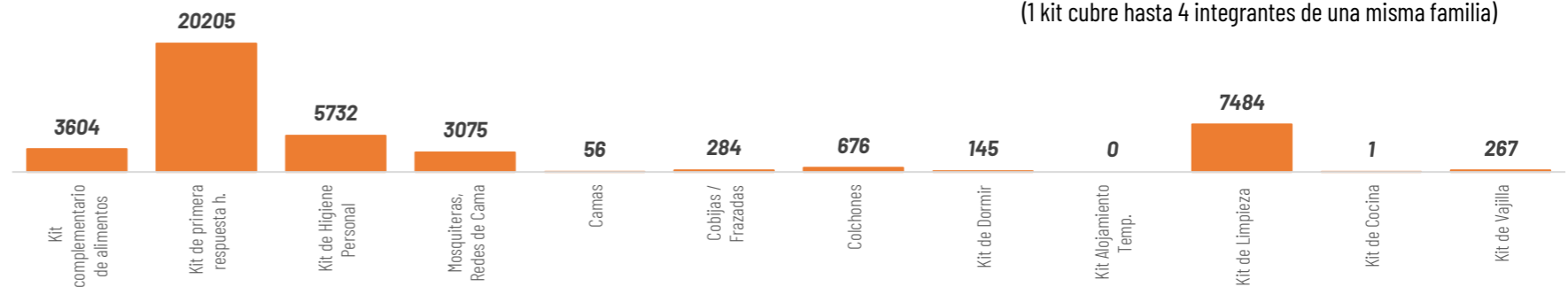
TOTAL DE BIENES DE ASISTENCIA HUMANITARIA ENTREGADO - SNGR



49.812

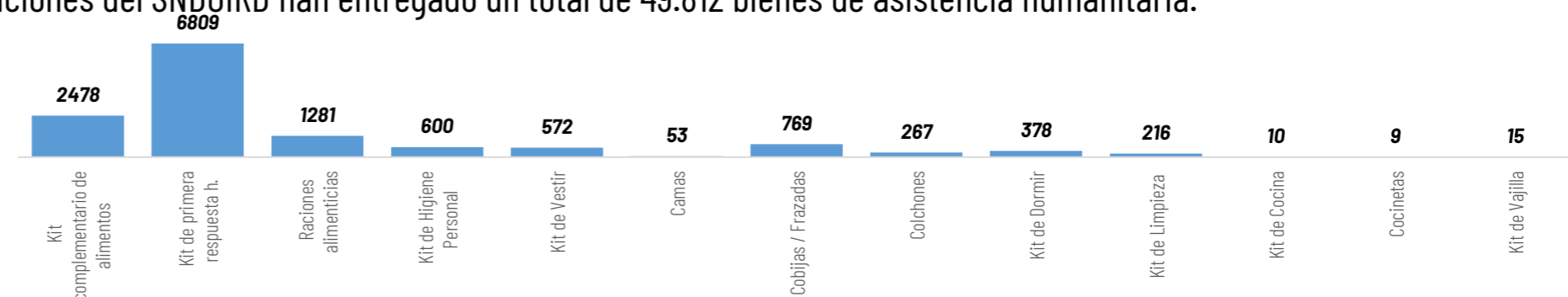
TOTAL DE BIENES DE ASISTENCIA HUMANITARIA ENTREGADO - SNDGIRD

La SNGR ha entregado un total de 67.165 bienes de asistencia humanitaria, a continuación se detallan algunos de los tipos de bienes entregados:



(1 kit cubre hasta 4 integrantes de una misma familia)

Las instituciones del SNDGIRD han entregado un total de 49.812 bienes de asistencia humanitaria:



DECLARATORIAS DE EMERGENCIAS

1 Provincia de Bolívar declarado en emergencia

20 cantones declarados en emergencia

Chimbo en Bolívar; Tulcán en Carchi; Chunchi y Cumandá en Chimborazo; Muisne en Esmeraldas; Alfredo Baquerizo Moreno (Jujan), Balzar, Milagro, Palestina, Playas y Santa Lucía en Guayas; Baba, Vinces y Valencia en Los Ríos; Chone, Jipijapa, Puerto López, Tosagua en Manabí; Aguatico en Orellana y Nangaritza en Zamora Chinchipe.

1 cantón con declaratoria de Desastre

Chone, Manabí.

ALOJAMIENTOS TEMPORALES ACTIVADOS

Entre el 01/12/2023 y el 08/05/2024, para la atención de las familias que necesitaron alojamientos temporales debido al impacto por lluvias, el SNDGIRD activó 31 alojamientos temporales: 15 de tipo albergue temporal, 15 de tipo Refugio temporal y 1 de tipo campamento. El total de personas alojadas en los tipos de alojamientos mencionados fueron de 990.



31

Total de Alojamientos Activados



279

Número de Familias Alojadas



990

Número de Personas Alojadas

	Guayas	Chimborazo	Orellana	Manabí	Los Ríos	Esmeraldas	El Oro	Santo Domingo De Los Tsáchilas	Santa Elena	Azuay	Imbabura	Total
No. Familias Alojadas	167	55	36	7	3	4	1	2	1	2	1	279
No. Personas Alojadas	593	165	144	23	17	14	8	8	7	6	5	990

*Infraestructura cerrada que no presta actualmente el servicio escolar.

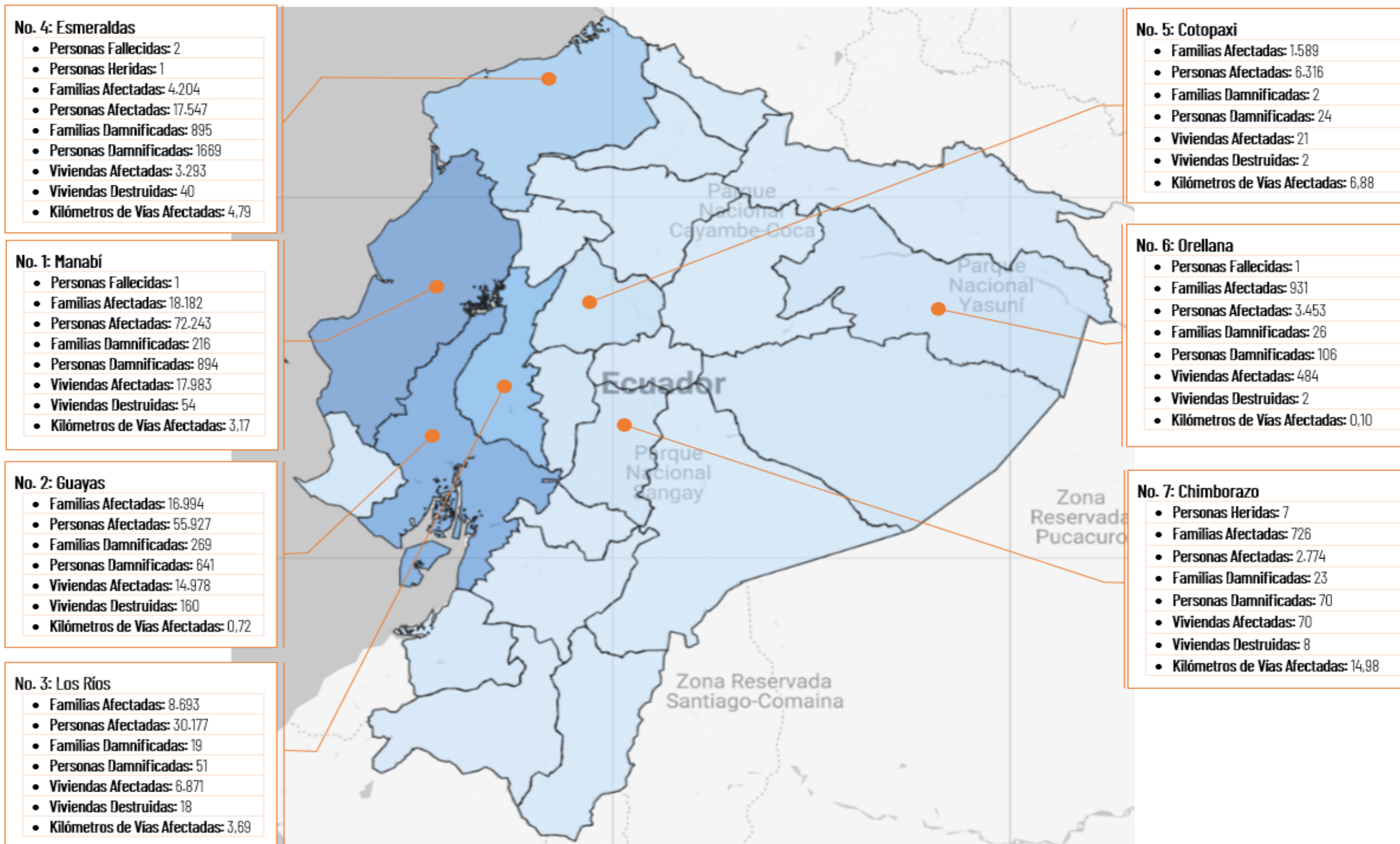




AFECTACIONES POR LLUVIAS CON INFLUENCIA DE ENOS EN EL ECUADOR

Inicio 01/12/2023 al 08/05/2024. En referencia al SITREP No. 4 de CIERRE

MAPA DE AFECTACIÓN POR LLUVIAS - EVENTOS DE MAYOR IMPACTO DE LOS ÚLTIMOS 15 DÍAS



Personas Impactadas 0,00 % 36,06 %

