



AFECTACIONES POR LLUVIAS EN EL ECUADOR

Inicio 29/01/2024 al 08/05/2024 - 15:00. En referencia al SITREP N° 75

Desde el 29 de enero de 2024 hasta la presente fecha, por lluvias se han registrado 1.567 eventos peligrosos en 24 provincias, afectando a 182 cantones y 562 parroquias. Los eventos más recurrentes son los siguientes: inundaciones (5,207%), deslizamientos (26,93%), colapsos estructurales (7,98%), socavamientos (4,66%) y vendavales (3,89%).

Mapa provincias con mayor impacto a personas: **Manabí, Guayas, Los Ríos, Esmeraldas, Cotopaxi, Bolívar, Santa Elena, Chimborazo y El Oro.**



9

Personas fallecidas



181.909

Personas afectadas



3.500

Personas damnificadas



41.501

Viviendas afectadas



287

Viviendas destruidas



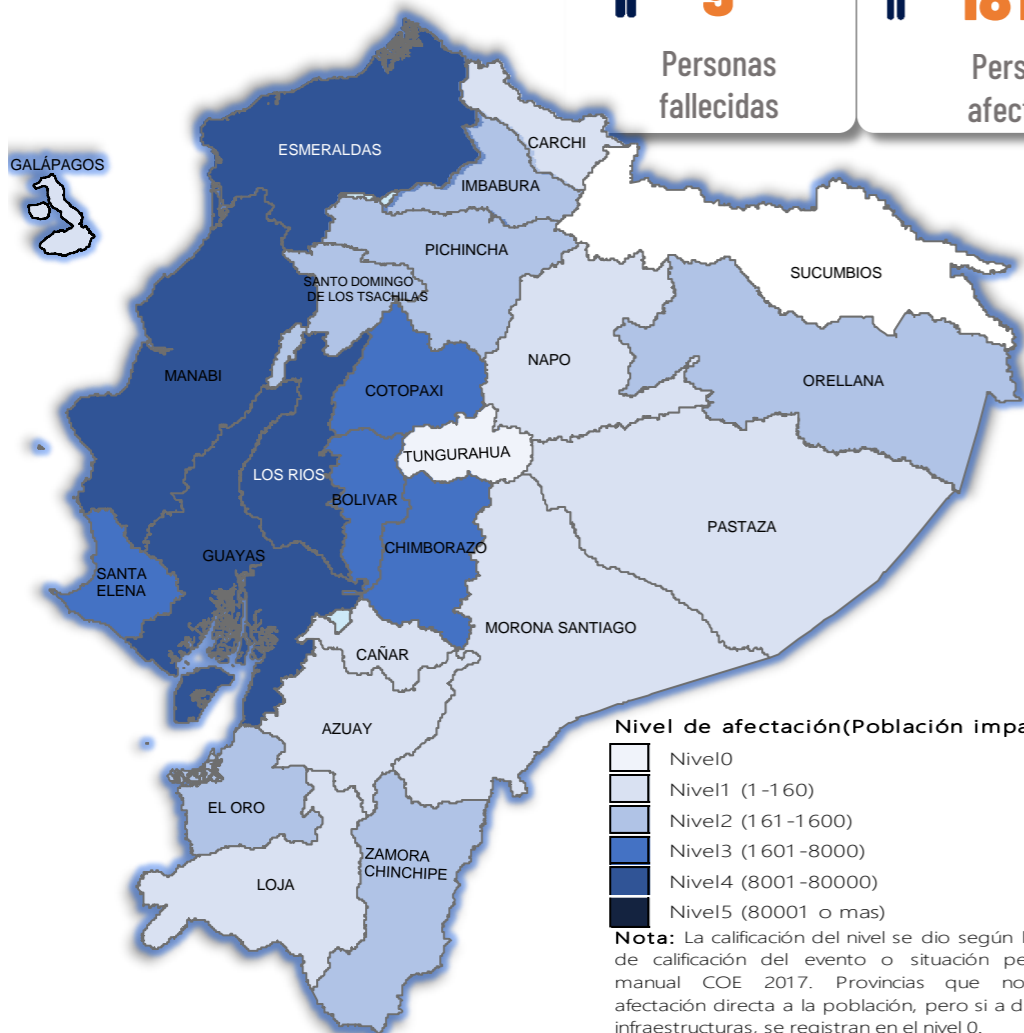
48,81

Km de vías afectadas



30.780,25

Ha. de cultivos impactados



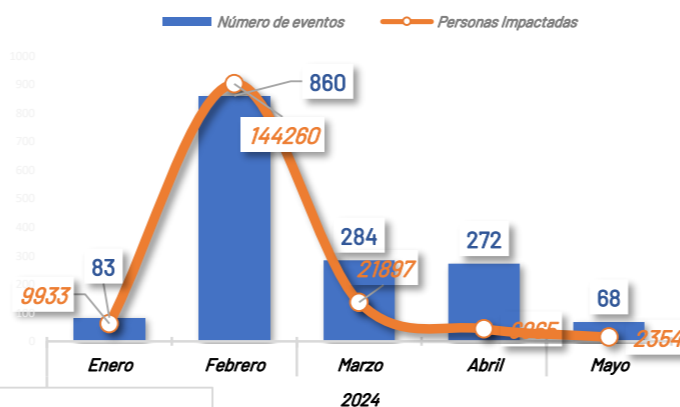
Cantidad de eventos por lluvias



Detalle de afectaciones a nivel provincia

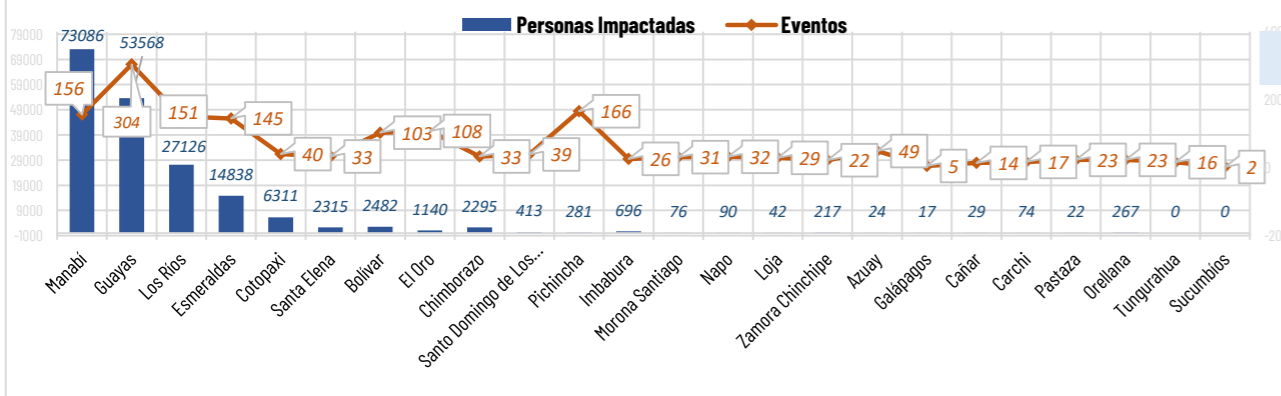
Provincia	Personas fallecidas	Personas Afectadas	Personas Damnificadas	Viviendas Afectadas	Viviendas Destruidas	Km. de vías afectadas
Manabí	1	72204	882	17962	50	2,88
Guayas	0	52937	631	14238	156	0,70
Los Ríos	0	27093	33	6591	12	3,50
Esmeraldas	0	13220	1618	1627	28	3,00
Cotopaxi	0	6287	24	19	0	6,13
Santa Elena	0	2296	19	240	4	0,04
Bolívar	1	2434	48	160	9	7,36
El Oro	1	1096	44	185	4	2,23
Chimborazo	0	2225	70	61	8	9,62
Santo Domingo de I	1	398	15	100	0	0,51
Pichincha	1	241	40	89	3	2,17
Imbabura	0	696	0	22	0	2,32
Morona Santiago	0	76	0	15	0	1,96
Napo	0	87	3	21	1	0,47
Loja	0	37	5	9	1	0,34
Zamora Chinchipe	0	197	20	52	4	1,02
Azuay	3	23	1	7	1	3,09
Galápagos	0	17	0	5	0	0,00
Cañar	0	29	0	10	0	0,40
Carchi	0	33	41	13	6	0,47
Pastaza	0	22	0	12	0	0,40
Orellana	1	261	6	62	0	0,08
Tungurahua	0	0	0	1	0	0,12
Sucumbios	0	0	0	0	0	0,00
Total	9	181909	3500	41501	287	48,81

Número de eventos vs Personas Impactadas por mes



Recurrencia de eventos por lluvias vs Personas Impactadas a nivel provincial

Personas impactadas refiere a la suma de personas afectadas y personas damnificadas

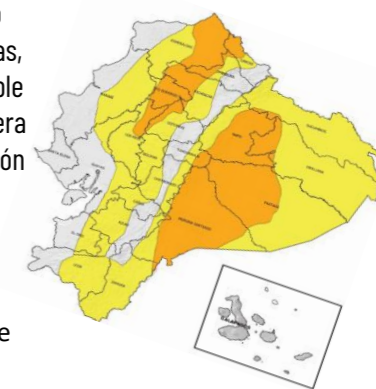


Situación meteorológica

Boletín Meteorológico Nro. 27 de ADVERTENCIA vigente desde 15H00 del 07 hasta las 22H00 del 10 de mayo de 2024. el nivel de amenaza meteorológica es **MEDIO Y ALTO** con fenómeno de lluvias y tormentas eléctricas, se anticipan eventos de lluvia con intensidad variable en varios sectores del Ecuador continental. Es probable que se presenten eventos de moderada a alta intensidad en áreas cercanas a las estribaciones de la cordillera oriental y occidental. Se espera eventos más significativos especialmente en el norte del Litoral y en la región Oriental entre los días 8 y 9 de mayo.

- **Región Litoral:** Lluvias de moderada y puntual alta intensidad al norte zonas de estribación de cordillera occidental.
- **Región Interandina:** Los eventos de lluvia serán de intensidad variable.
- **Región Amazónica:** Lluvias en gran parte de la región, sin embargo, los eventos más relevantes se desarrollarían en la estribación de cordillera y zona central.

Fuente: INAMHI





AFECTACIONES POR LLUVIAS EN EL ECUADOR

Inicio 29/01/2024 al 08/05/2024 - 15:00. En referencia al SITREP N° 75

MAPA DE AFECTACIÓN POR LLUVIAS - EVENTOS DE MAYOR IMPACTO DE LOS ÚLTIMOS 15 DÍAS

